

75º BOLETIM EPIDEMIOLÓGICO NOTIFICAÇÕES DA COVID-19 NO TOCANTINS

A Secretaria de Estado da Saúde (SES) informa que nesta sexta-feira, 29, foram contabilizados 335 casos notificados para Covid-19. Desta forma, hoje o Tocantins contabiliza 3.611 casos confirmados da doença, destes, 1.129 pacientes estão recuperados e 2.412 estão ainda em isolamento domiciliar ou hospitalar, além de 70 óbitos.

TABELA 1. Distribuição dos novos casos confirmados no dia para COVID-19, segundo município de residência e gênero, TOCANTINS.

	MUNICÍPIO	FEMININO	MASCULINO	TOTAL
1	ARAGUAÍNA	61	64	125
2	XAMBIOÁ	16	21	37
3	PALMAS	24	11	35
4	SÍTIO NOVO DO TOCANTINS	11	9	20
5	COLINAS DO TOCANTINS	8	4	12
6	TOCANTINÓPOLIS	9	3	12
7	SÃO MIGUEL DO TOCANTINS	7	4	11
8	FILADÉLFIA	5	4	9
9	NOVA OLINDA	3	6	9
10	PRAIA NORTE	5	1	6
11	FORMOSO DO ARAGUAIA	2	3	5
12	ITAGUATINS	3	2	5
13	SAMPAIO	5	0	5
14	AGUIARNÓPOLIS	2	1	3
15	ARAGUATINS	0	3	3
16	BURITI DO TOCANTINS	2	1	3
17	DARCINÓPOLIS	3	0	3
18	GURUPI	3	0	3
19	LAGOA DA CONFUSÃO	1	2	3
20	PARAÍSO DO TOCANTINS	3	0	3
21	ARAGOMINAS	0	2	2
22	AUGUSTINÓPOLIS	1	1	2
23	AXIXÁ DO TOCANTINS	1	1	2
24	CACHOEIRINHA	0	2	2
25	FÁTIMA	1	1	2
26	PORTO NACIONAL	0	2	2
27	ARAGUANÁ	0	1	1
28	BARRA DO OURO	0	1	1
29	ESPERANTINA	1	0	1
30	GUARÁ	1	0	1
31	ITAPIRATINS	0	1	1
32	MAURILÂNDIA DO TOCANTINS	0	1	1
33	MIRACEMA DO TOCANTINS	0	1	1
34	PALMEIRAS DO TOCANTINS	0	1	1
35	PINDORAMA DO TOCANTINS	0	1	1
	SANTA FÉ DO ARAGUAIA	0	1	1
	WANDERLÂNDIA	1	0	1
	TOTAL	179	156	335

CONFIRA ABAIXO DETALHES SOBRE OS NOVOS CASOS:

TABELA 2. Distribuição dos novos casos confirmados da COVID-19, segundo faixa etária e gênero, TOCANTINS.

FAIXA ETÁRIA	FEMININO	MASCULINO	TOTAL
0 A 9 ANOS	6	3	9
10 A 19 ANOS	11	15	26
20 A 39 ANOS	87	68	155
40 A 59 ANOS	58	51	109
60 A 69 ANOS	11	12	23
70 E+	6	7	13
TOTAL	179	156	335

TABELA 3. Perfil dos exames confirmados segundo tipo do teste e gênero, TOCANTINS.

TIPO DE TESTE	FEMININO	MASCULINO	TOTAL
RT-PCR	107	110	217
SOROLOGIA	3	1	4
TESTE RAPIDO	69	45	114
TOTAL	179	156	335

TABELA 4. Distribuição dos novos casos confirmados da COVID-19, segundo Estado de residência e gênero.

ESTADO	FEMININO	MASCULINO	TOTAL
PA	4	2	6
TOTAL	4	2	6

TABELA 5. Distribuição dos casos confirmados acumulados da COVID-19, segundo município de residência e óbitos, TOCANTINS.

MUNICÍPIO	CASOS CONFIRMADOS	ÓBITOS	
1	ARAGUAÍNA	1.517	18
2	PALMAS	532	7
3	XAMBIOÁ	128	2
4	DARCINÓPOLIS	113	0
5	PARAÍSO DO TOCANTINS	106	3
6	NOVA OLINDA	96	2
7	GURUPI	93	2
8	TOCANTINÓPOLIS	88	3
9	COLINAS DO TOCANTINS	74	1
10	SÍTIO NOVO DO TOCANTINS	67	1
11	ARAGUATINS	63	10
12	SÃO MIGUEL DO TOCANTINS	57	3
13	CARIRI DO TOCANTINS	50	1
14	ITAGUATINS	47	0
15	GUARÁ	43	2
16	AUGUSTINÓPOLIS	36	2
17	AXIXÁ DO TOCANTINS	35	2
18	AGUIARNÓPOLIS	31	1
19	PRAIA NORTE	30	0
20	FORMOSO DO ARAGUAIA	28	1
21	PORTO NACIONAL	28	1
22	GOIATINS	25	1
23	SAMPAIO	18	0
24	MIRANORTE	16	2
25	PALMEIRAS DO TOCANTINS	16	0
26	WANDERLÂNDIA	16	0

27	FILADÉLFIA	15	0
28	TABOÃO	14	0
29	MAURILÂNDIA DO TOCANTINS	14	0
30	COUTO MAGALHÃES	13	0
31	BURITI DO TOCANTINS	12	0
32	ESPERANTINA	10	0
33	FÁTIMA	9	0
34	MIRACEMA DO TOCANTINS	9	0
35	RIO SONO	9	0
36	SÃO BENTO DO TOCANTINS	9	0
37	ALVORADA	8	0
38	CACHOEIRINHA	8	0
39	BANDEIRANTES DO TOCANTINS	6	0
40	BARROLÂNDIA	6	1
41	FIGUEIRÓPOLIS	6	1
42	LAGOA DA CONFUSÃO	6	0
43	OLIVEIRA DE FÁTIMA	6	0
44	SÃO SEBASTIAO DO TOCANTINS	6	0
45	ARAGOMINAS	5	0
46	DUERÉ	5	0
47	PUGMIL	5	0
48	MARIANÓPOLIS DO TOCANTINS	4	0
49	PONTE ALTA DO TOCANTINS	4	0
50	ALIANÇA DO TOCANTINS	3	0
51	ITAPIRATINS	3	0
52	NAZARÉ	3	0
53	PEDRO AFONSO	3	0
54	PEQUIZEIRO	3	0
55	PRESIDENTE KENNEDY	3	0
56	RIACHINHO	3	0
57	SANTA FÉ DO ARAGUAIA	3	0
58	SANTA TEREZA DO TOCANTINS	3	0
59	ABREULÂNDIA	2	0
60	ANANÁS	2	0
61	ARAGUAÇU	2	1
62	ARAGUANÃ	2	0
63	AURORA DO TOCANTINS	2	0
64	BABAÇULÂNDIA	2	0
65	BARRA DO OURO	2	0
66	DIVINÓPOLIS DO TOCANTINS	2	0
67	IPUEIRAS	2	1
68	LUZINÓPOLIS	2	0
69	MONTE DO CARMO	2	0
70	NOVA ROSALÂNDIA	2	0
71	ANGICO	1	0
72	BREJINHO DE NAZARÉ	1	0
73	CAMPOS LINDOS	1	0
74	CARMOLÂNDIA	1	0
75	CASEARA	1	0
76	COLMEIA	1	0
77	CRIXÁS DO TOCANTINS	1	0
78	DIANÓPOLIS	1	0
79	LAJEADO	1	0
80	LIZARDA	1	1
81	NOVO ACORDO	1	0
82	PALMEIRÓPOLIS	1	0
83	PEIXE	1	0
84	PINDORAMA DO TOCANTINS	1	0
85	PIRAQUÊ	1	0
86	SANTA ROSA DO TOCANTINS	1	0
87	SILVANÓPOLIS	1	0
88	TOCANTÍNIA	1	0
TOTAL		3.611	70

TABELA 6. Distribuição dos casos recuperados da COVID-19, segundo município de residência, TOCANTINS.

	MUNICÍPIO	RECUPERADOS
1	ARAGUAÍNA	660
2	PALMAS	248
3	PARAÍSO DO TOCANTINS	45
4	GURUPI	45
5	SÃO MIGUEL DO TOCANTINS	32
6	CARIRI DO TOCANTINS	32
7	AUGUSTINÓPOLIS	19
8	ARAGUATINS	13
9	COLINAS DO TOCANTINS	8
10	PORTO NACIONAL	6
11	COUTO MAGALHÃES	5
12	FORMOSO DO ARAGUAIA	3
13	ABREULÂNDIA	2
14	AURORA DO TOCANTINS	2
15	WANDERLÂNDIA	2
16	AGUIARNÓPOLIS	1
17	ALIANÇA DO TOCANTINS	1
18	CAMPOS LINDOS	1
19	DIANÓPOLIS	1
20	FÁTIMA	1
21	TOCANTINÓPOLIS	1
22	GOIATINS	1
	TOTAL	1.129

ÓBITOS TOCANTINS

• Homem de 77 anos, residente de Araguatins, diabético e hipertenso, faleceu no dia 25 de maio no Hospital Regional de Augustinópolis.

• Homem de 42 anos, residente de Araguaína, com obesidade, faleceu no dia 29 de maio no Hospital Dom Orione.

OBSERVAÇÕES:

O Estado possui uma plataforma onde todos podem acompanhar os números da Covid-19 no Tocantins: <http://coronavirus.to.gov.br>

A Secretaria de Estado da Saúde (SES) esclarece que o banco de dados do Estado é dinâmico, em virtude do fechamento das investigações epidemiológicas, que alteram principalmente locais de residência dos casos positivos, trazendo modificações diárias no acumulado dos municípios e no total geral do Estado.

Todas as informações que constam no boletim são provenientes dos sistemas oficiais do Ministério da Saúde alimentados pelos municípios:

Sistema Gerenciador de Ambiente Laboratorial (GAL) é o sistema utilizado pelos municípios para cadastro das mostras que serão encaminhadas ao Lacen para realização dos exames.

E-SUS-VE é a ferramenta de registro de notificação de casos suspeitos da Covid-19.

SIVEP-Gripe, é o Sistema de Informação da Vigilância Epidemiológica da Gripe, utilizado para notificação dos casos de Síndrome Respiratória Aguda Grave (SRAG) em unidades hospitalares e unidades de Pronto Atendimento (UPA).

SIM é o sistema de Informação sobre mortalidade, desenvolvido pelo Ministério da Saúde para unificação dos dados sobre óbitos no país.

Considerando o aumento recente de casos positivos que tem demandado tempo excessivo para confirmação de residências junto aos municípios, o Estado prevê o preenchimento correto de informações nas plataformas que serão utilizadas para consolidação dos boletins diários e a atualização da residência nos cartões SUS utilizado nos cadastros dos sistemas.

O Estado não irá confirmar residências junto aos municípios, estes devem ficar atentos aos dados informados nos Boletins Epidemiológicos diários, nos sistemas de notificação e cadastros de exames no Lacen.

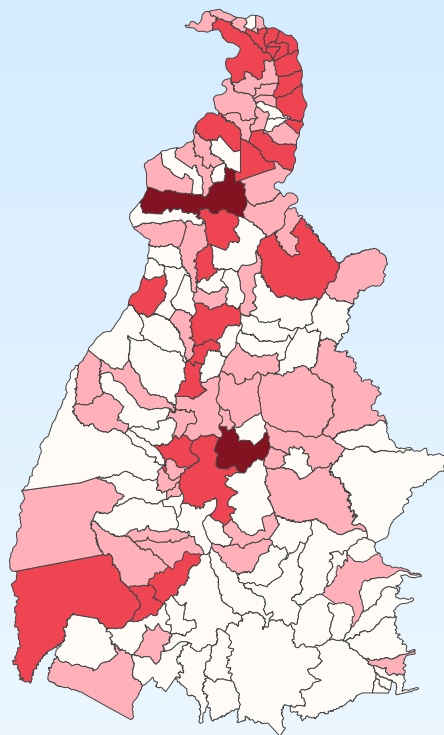
Qualquer divergência deverá ser informada ao Cievs/COE do Estado que fará as correções nos próximos boletins.

Os dados contidos no boletim são consolidados com resultados de exames realizados no Lacen e notificações recebidas dos municípios até as 23:59h do último dia.

IMAGEM 1. Distribuição dos casos confirmados por Coronavírus segundo o município de residência.

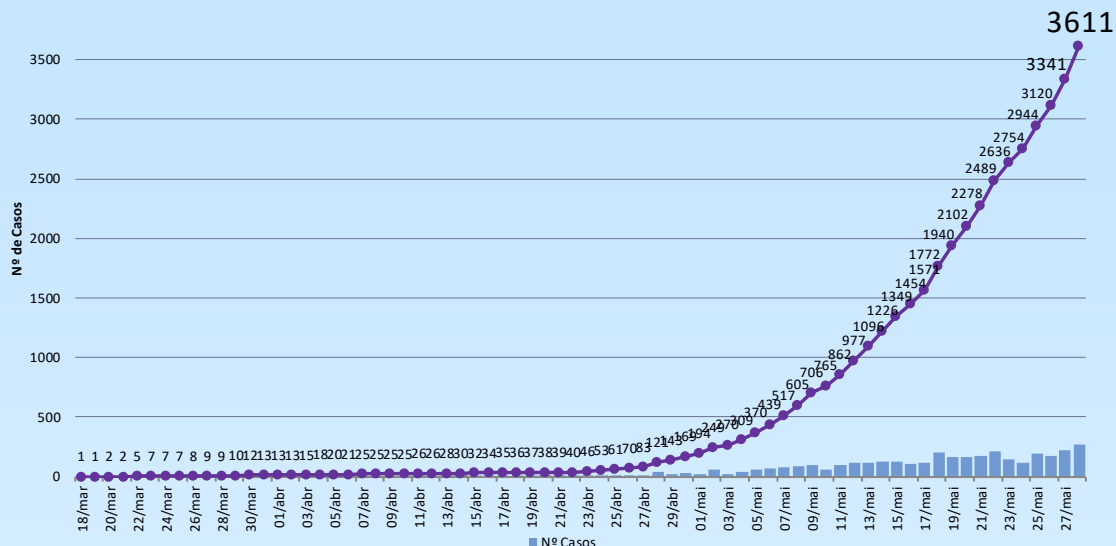
Casos confirmados

- Nenhum caso
- 1 a 10 casos
- 11 a 100 casos
- Acima de 100 casos



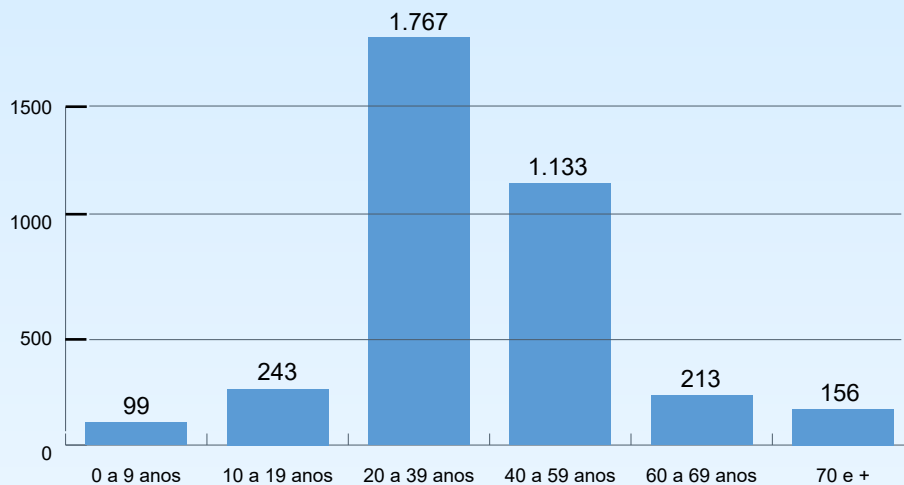
Fonte: Centro de Informações Estratégias da Vigilância em Saúde – CIEVS/TO

GRÁFICO 1. Evolução dos casos positivos acumulados



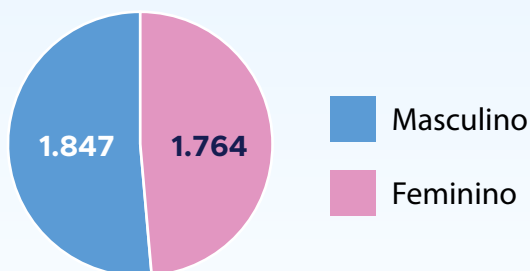
Fonte: Centro de Informações Estratégicas da Vigilância em Saúde – CIEVS/TO

GRÁFICO 2. Número de casos confirmados por Coronavírus segundo a faixa etária do paciente



Fonte: Centro de Informações Estratégicas da Vigilância em Saúde – CIEVS/TO

GRÁFICO 3. Número de casos confirmados por Coronavírus segundo o sexo do paciente



Fonte: Centro de Informações Estratégicas da Vigilância em Saúde – CIEVS/TO