

DADOS SÓCIO-ECONÔMICOS SOBRE A  
MICRORREGIÃO ALTO TOCANTINS  
(350)  
- ARAGUAÇU -

**GOVERNO DE GOIÁS**

**SEPLAN - Secretaria de Planejamento e Coordenação**

**Sistema Estadual de Planejamento e Coordenação**

31(811)  
G615d

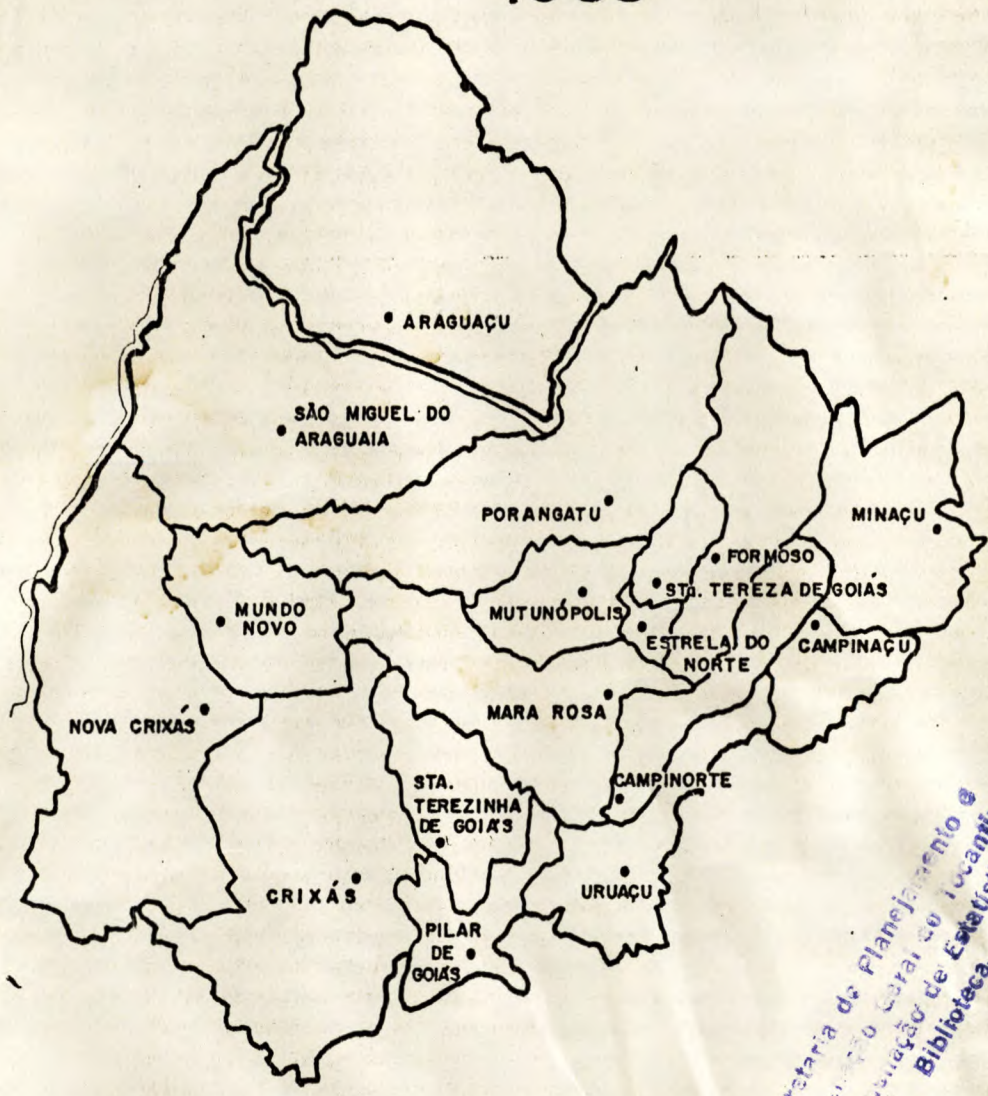
SEPLAN-TO  
COORDENAÇÃO de  
Estatística.

ASPLAN/ BIDOC  
BIBLIOTECA



# Microrregião 350 Alto Tocantins

## DADOS SÓCIO-ECONÔMICOS 1988



Secretaria de Planejamento e  
Coordenação do Estado do Tocantins  
Coordenação de Estatística  
Biblioteca.

ESTADO DE GOIÁS  
ESTADO DO TOCANTINS  
SECRETARIA DE PLANEJAMENTO E COORDENAÇÃO  
SISTEMA ESTADUAL DE PLANEJAMENTO E COORDENAÇÃO  
SUPERINTENDÊNCIA DE ESTATÍSTICA, PESQUISA E INFORMAÇÃO

SECRETARIA DO PLANEJAMENTO  
E MEIO AMBIENTE  
BIBLIOTECA

ESTADO DE GOIÁS  
SECRETARIA DE PLANEJAMENTO E COORDENAÇÃO  
SUPERINTENDÊNCIA DE ESTATÍSTICA, PESQUISA E INFORMAÇÃO  
DEPARTAMENTO DE ESTATÍSTICA

Secretaria de Planejamento e  
Coordenação Geral do Tocantins  
Coordenação de Estatística  
Biblioteca.

DADOS SÓCIO-ECONÔMICOS SOBRE A MICRORREGIÃO  
ALTO TOCANTINS (350)  
MUNICÍPIO - ARAGUAÇU

Goiânia, setembro de 1988.

34 (P11)  
G-6154.

SECRETARIA DO PLANEJAMENTO  
E MEIO AMBIENTE  
BIBLIOTECA

GOVERNO DO ESTADO DE GOIÁS  
HENRIQUE SANTILLO  
GOVERNADOR

SECRETARIA DE PLANEJAMENTO E COORDENAÇÃO  
FERNANDO NETTO SAFATLE  
SECRETÁRIO

SECRETÁRIO ADJUNTO  
GIUSEPPE VECCI

SUPERINTENDÊNCIA DE ESTATÍSTICA, PESQUISA E INFORMAÇÃO  
SONIA MARIA COSTA PIEROBON  
SUPERINTENDENTE

DEPARTAMENTO DE ESTATÍSTICA  
LAIZ GARCIA DE LIMA

DIVISÃO DE COLETA E SISTEMATIZAÇÃO DE DADOS  
LÉA ROSÁRIA CARDOSO DA SILVA

DIVISÃO TÉCNICA DE ESTATÍSTICA  
MARIA DE FÁTIMA MENDONÇA FALEIRO ROCHA

EQUIPE TÉCNICA:

DULCE PIRES DA CUNHA (Economista)  
JOVANKA VALÉRIA DE LIMA (Biomédica)  
HORÁCIO SANTOS (Adm. de Empresas - cursando)  
MOEMA LÚCIA DE LIMA PINHEIRO (Direito - cursando)  
ROGÉRIO BARBOSA E SILVA (Ciências Sociais - cursando)  
SUEIDE RODRIGUES DE SOUZA PEIXOTO (Adm. de Empresas)

AUXILIARES TÉCNICOS:

CARLOS AUGUSTO VIEIRA DOS SANTOS  
CÉLIO DA SILVA ROCHA VIDAL

DESENHISTA:

ENIA DE ALMEIDA MORAES

DATILOGRAFIA:

WILLIAM BORGES DE JESUS

## APRESENTAÇÃO

Este trabalho representa um marco na história do Estado de Goiás. Trata-se de uma colaboração da Secretaria de Planejamento e Coordenação para o Estado do Tocantins.

Através das informações aqui contidas, abrangendo vários aspectos como econômicos, sociais e institucionais, capazes de mensurar, hoje, a realidade das microrregiões que compõem o Estado do Tocantins, é possível dar-se início ao Projeto de Desenvolvimento tão esperado.

Trata-se de um documento a nível de Municípios que compõem cada Microrregião pertencente ao Estado do Tocantins. Com a divisão do Estado algumas Microrregiões contribuíram com um ou mais municípios para o novo Estado. Neste caso, trabalhamos com os dados do município em si, isolando-os da Microrregião de origem.

Utilizamos a divisão oficial do IBGE, mesmo porque, até a presente data, ainda se encontra em estudo a questão da nova divisão dos Estados por Microrregiões.

Não poderíamos deixar de ressaltar aqui a imensa gratidão a todos aqueles que direta ou indiretamente contribuíram para a realização do presente trabalho, além de desejarmos que ele seja útil à realização das metas do novo Estado.

## S U M Á R I O

Secretaria de Planejamento e  
Coordenação Geral do Tocantins  
Coordenação de Estatística  
Biblioteca.

1 - RECURSOS NATURAIS	8
2 - ASPECTOS FÍSICOS	13
2.1 - Áreas do Estado	14
2.2 - Posição Geográfica	14
2.3 - Divisão Político-Administrativa	15
3 - ASPECTOS DEMOGRÁFICOS	16
4 - SETORES PRODUTIVOS	21
4.1 - Agropecuária	24
4.1.1 - Estrutura Fundiária	24
4.1.2 - Agricultura	29
4.1.3 - Pecuária	33
4.1.4 - Modernização Agrícola	36
4.2 - Indústria	38
4.2.1 - Estabelecimentos Industriais	38
4.2.2 - Destilarias	39
4.3 - Extrativismo	39
4.3.1 - Extrativismo Mineral	39
4.3.2 - Extrativismo Vegetal	40
4.4 - Comércio e Outros Serviços	40
4.4.1 - Registro de Firms Comerciais	40
4.4.2 - Agências Bancárias	41
5 - INFRA ESTRUTURA ECONÔMICA	42
5.1 - Energia Elétrica	43
5.2 - Transporte	43
5.3 - Comunicação	44
5.4 - Rede Armazenadora	46

6 - INFRA ESTRUTURA SOCIAL	48
6.1 - Educação	49
6.2 - Saúde	52
6.3 - Habitação	55
6.4 - Saneamento	56
6.5 - Cooperativas	57
6.6 - Hierarquia Urbana	58
7 - ASPECTOS INSTITUCIONAIS	59
7.1 - Histórico dos Municípios	60
7.2 - Finanças Públicas	61
7.2.1 - Arrecadação do ICM	61
7.2.2 - Arrecadação do ITBI e IPVA	64
7.2.3 - Receita e Despesa	65
7.3 - Relação de Agenfas	65
7.4 - Atuação da EMATER-GO	66
7.5 - Atuação da EMGOPA	66
7.6 - Atuação do IBGE	67
7.7 - Atuação do GCEA	67
7.8 - Eleitorado	68
8 - RELAÇÃO DE FONTES	69

### CONVENÇÕES

... O dado é desconhecido, não implicando porém a afirmativa que o fenômeno não existe.

- o fenômeno não existe.

\* o fenômeno existe.

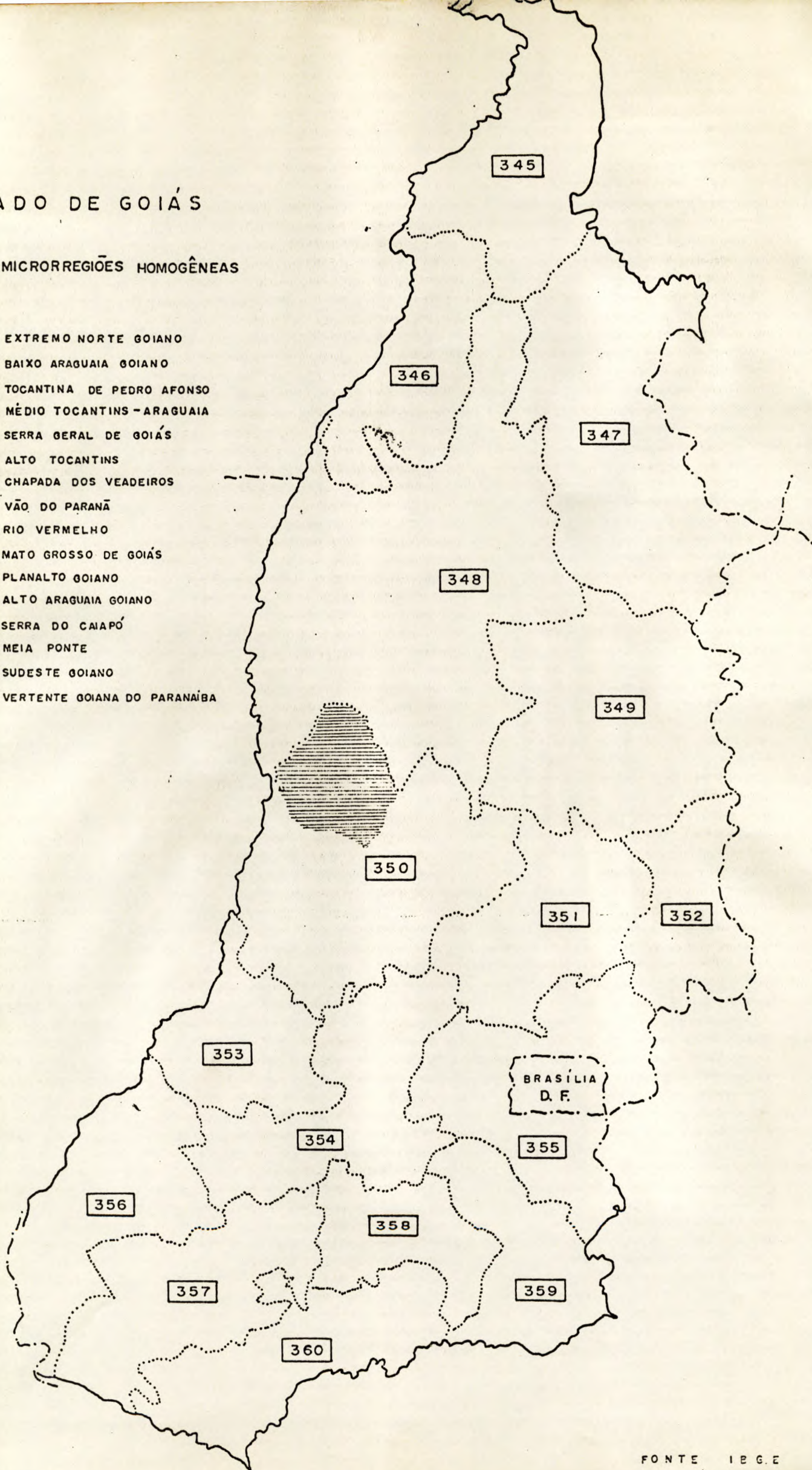
o quando o valor numérico for menor do que a unidade adotada.

OBS.: É permitida a reprodução total ou parcial deste trabalho desde que citada a fonte na forma : "Dados Sócio-Econômicos sobre as Microrregiões Homogêneas do Estado de Goiás"/SEPLAN-GO. 1988.

# ESTADO DE GOIÁS

☐ MICRORREGIÕES HOMOGÊNEAS

- 345 EXTREMO NORTE GOIANO
- 346 BAIXO ARAGUAIA GOIANO
- 347 TOCANTINA DE PEDRO AFONSO
- 348 MÉDIO TOCANTINS - ARAGUAIA
- 349 SERRA GERAL DE GOIÁS
- 350 ALTO TOCANTINS
- 351 CHAPADA DOS VEADÉIROS
- 352 VÃO DO PARANÁ
- 353 RIO VERMELHO
- 354 MATO GROSSO DE GOIÁS
- 355 PLANALTO GOIANO
- 356 ALTO ARAGUAIA GOIANO
- 357 SERRA DO CAIAPÓ
- 358 MEIA PONTE
- 359 SUDESTE GOIANO
- 360 VERTENTE GOIANA DO PARANAÍBA



1 - RECURSOS NATURAIS

## MICRORREGIÃO ALTO TOCANTINS (350)

### 1 - Recursos Naturais

O município de Araguaçu está localizado no Vale do Araguaia e a formação geológica é constituída pelo Grupo Araxã e o Complexo Basal Goiano.

O clima predominante no município é o tropical úmido (AW de Kopper), caracteristicamente quente com verão chuvoso e inverno bastante seco. Esse clima propicia a formação de uma cobertura vegetal constituída de cerradão, campos e cerrados.




Araguaçu possui vários afluentes do Rio Araguaia e do Rio Tocantins como: Rio Preto, Rio Escuro, Rio Santo Antônio, Rio do Fogo, Rio Canabrava e o Rio Piau.

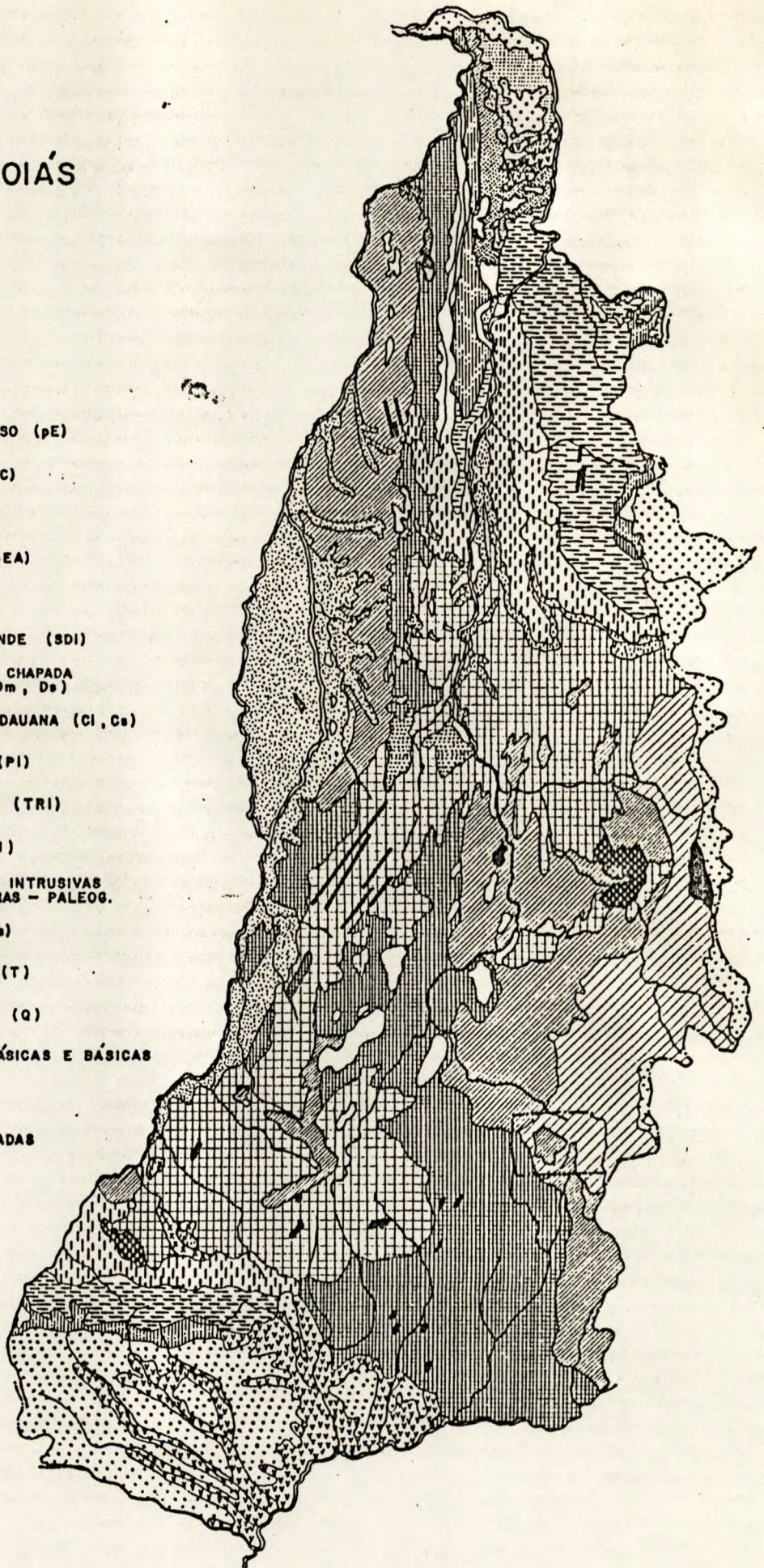
O município apresenta várias modalidades de solos, destacando-se latossolo e solos litólicos, com predominância do latossolo.

Aptidão agrícola dos solos é regular, baseado em prática que reflete em alto nível tecnológico, caracterizada pela aplicação intensiva de capital e de resultados de pesquisas para manejo, melhoramento e conservação das condições do solo e das lavou<sup>ras</sup>. A motomecanização poderá estar presente nas diversas fases da operação.

# ESTADO DE GOIÁS GEOLOGIA

## LEGENDA

-  PRÉ-CAMBRIANO INDIVISO (pE)
-  COMPLEXO BASAL (pEC)
-  GRUPO ARAXÁ (pEB)
-  GRUPO CANASTRA (pEA)
-  GRUPO BAMBUÍ (eEs)
-  FORMAÇÃO SERRA GRANDE (SDI)
-  FORM. PIMENTEIRA, GR. CHAPADA  
E FORM. LONGA (Di, Dm, De)
-  FORM. POTI, GR. AQUIDAUANA (Ci, Co)
-  GRUPO PASSA DOIS (PI)
-  FORMAÇÃO SAMBAIBA (TRI)
-  FORMAÇÃO CORDA (J)
-  BASALTO DE PLATÔ E INTRUSIVAS  
ASSOCIADAS (Bs) - JURAS - PALEOG.
-  FORMAÇÃO BAURU (Ka)
-  FORMAÇÃO ARAGUAIA (T)
-  FORMAÇÃO PANTANAL (Q)
-  INTRUSIVAS ULTRA-BÁSICAS E BÁSICAS
-  PLUTÔNICAS ÁCIDAS
-  FALHAS INDETERMINADAS



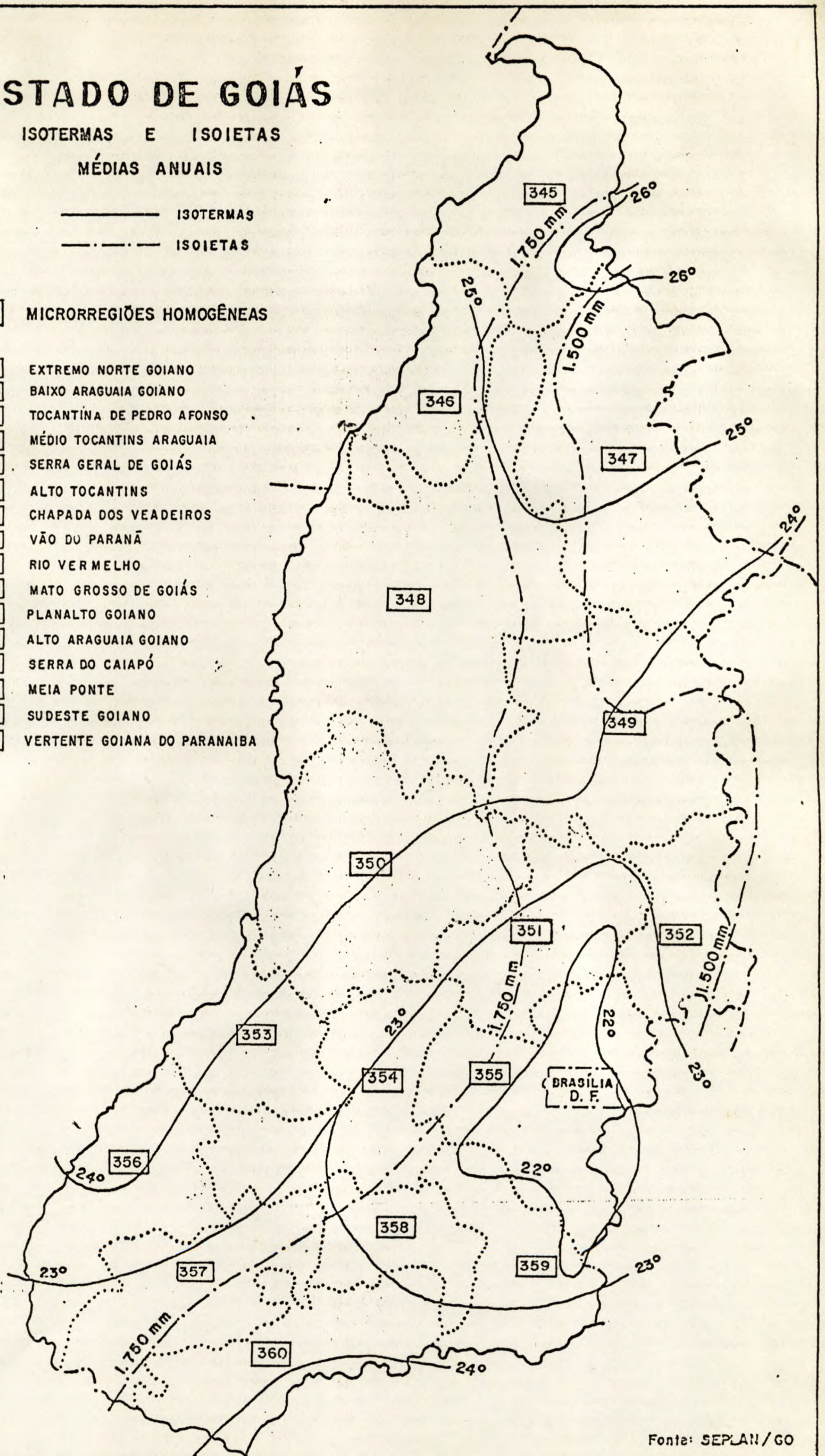
# ESTADO DE GOIÁS

ISOTERMAS E ISOJETAS  
MÉDIAS ANUAIS

———— ISOTERMAS  
- - - - - ISOJETAS

□ MICRORREGIÕES HOMOGÊNEAS

- 345 EXTREMO NORTE GOIANO
- 346 BAIXO ARAGUAIA GOIANO
- 347 TOCANTINA DE PEDRO AFONSO
- 348 MÉDIO TOCANTINS ARAGUAIA
- 349 SERRA GERAL DE GOIÁS
- 350 ALTO TOCANTINS
- 351 CHAPADA DOS VEADEIROS
- 352 VÃO DO PARANÁ
- 353 RIO VERMELHO
- 354 MATO GROSSO DE GOIÁS
- 355 PLANALTO GOIANO
- 356 ALTO ARAGUAIA GOIANO
- 357 SERRA DO CAIAPÓ
- 358 MEIA PONTE
- 359 SUDESTE GOIANO
- 360 VERTENTE GOIANA DO PARANAIBA





**MICRORREGIÃO ALTO TOCANTINS (350)****2 - Aspectos Físicos**

O município de Araguaçu está localizado na Microrregião Alto Tocantins (350), sendo a área de 8.758 Km<sup>2</sup>, altitude 278 metros, latitude 12º 55' 50"s e a longitude 49º 49' 35'w, fazendo limites com os seguintes municípios: Formoso do Araguaia, Figueirópolis, Alvorada, Porangatu e São Miguel do Araguaia.

1 - ÁREAS DO ESTADO

TABELA Nº 01  
MICRORREGIÃO ALTO TOCANTINS (350)  
DISTRIBUIÇÃO DA ÁREA, SEGUNDO O MUNICÍPIO

MUNICÍPIO	ÁREA (Km <sup>2</sup> )		ESTADO DO TOCANTINS
	TOTAL	% SOBRE O TOTAL	
Araguaçu	8.758	1,36	3,05
TOTAL ESTADO TOCANTINS	286.944	44,69	100,00
TOTAL DO ESTADO GOIÁS	642.036	100,00	-

ONTE : Fundação IBGE.

Superintendência de Estatística, Pesquisa e Informação/SEPLAN-GO. 1988.

2.2 - POSIÇÃO GEOGRÁFICA

TABELA Nº 01  
MICRORREGIÃO ALTO TOCANTINS (350)  
COORDENADAS GEOGRÁFICAS, ALTITUDE E DISTÂNCIA RODOVIÁRIA À CAPITAL, SEGUNDO O MUNICÍPIO.

MUNICÍPIO	COORDENADAS GEOGRÁFICAS		ALTITUDE (m)	DISTÂNCIA RODOVIÁRIA À GOIÂNIA (Km)
	LATITUDE (s)	LONGITUDE (w)		
Araguaçu	129 55' 50"	499 49' 35"	278	Via Porangatu e Nerópolis - 502
TOTAL ESTADO TOCANTINS	-	-	284	-
TOTAL DO ESTADO GOIÁS	199 27' 50"	539 14' 00"	700	-

ONTE : Fundação IBGE.

Superintendência de Estatística, Pesquisa e Informação/SEPLAN-GO. 1988.

MICROREGIÃO ALTO TOCANTINS (350)  
LEI DE CRIAÇÃO E DISTRITOS, SEGUNDO O MUNICÍPIO - 1985.

MUNICÍPIO	LEI DE CRIAÇÃO		DISTRITOS
	NÚMERO	DATA	
Araguaçu	2.135	14-11-1958	-

FONTE : Fundação IBGE.

Superintendência de Estatística, Pesquisa e Informação/SEPLAN-GO. 1988.

MICROREGIÃO ALTO TOCANTINS (350)  
MUNICÍPIOS LIMITROFES

- ARAGUAÇU : Formoso do Araguaia
- Figueirópolis
- Alvorada
- Porangatu
- São Miguel do Araguaia

FONTE : Superintendência de Estatística, Pesquisa e Informação/SEPLAN-GO. 1988.

## MICRORREGIÃO ALTO TOCANTINS (350)

### 3 - Aspectos Demográficos

A população do município de Araguaçu, segundo o Censo Demográfico de 1980, foi de 13.734 habitantes, apresentando acréscimo de 31,85% em relação a 1970 e representando 1,86% do Estado do Tocantins.

A população urbana do município em 1980 era de 31,20% e a rural de 68,80%, representando acréscimo de 380,38%, em relação à população urbana e decréscimo de 0,79% com a população rural, relativo a 1970.

A taxa de urbanização do município Araguaçu de 1970/80, cresceu de 8,56% para 31,20%. Segundo estimativa da Fundação IBGE, a população residente do município em 1985 foi 15.229 habitantes participando com 1,76% do Estado de Goiás.

O número de pessoas alfabetizadas em 1980 foi de 6.746 habitantes, correspondendo a índice de 59,22% de alfabetização relativa ao número de pessoas residentes de 5 anos ou mais.

A composição da população é predominantemente jovem, sendo que em 1980 a faixa etária de 0 a 19 anos com 7.871 pessoas residentes no município de Araguaçu. Das 3.023 mulheres com 15 anos ou mais residentes, no município em 1980, 73,67% já tiveram filhos, dos quais, 11.627 nasceram vivos, enquanto 961 ou 7,63% nasceram mortos.

TABELA Nº 01  
MICRORREGIÃO ALTO TOCANTINS (350)  
POPULAÇÃO RESIDENTE TOTAL, URBANA E RURAL, SEGUNDO O MUNICÍPIO - 1970-1980.

MUNICÍPIO	1970			1980		
	TOTAL	URBANA	RURAL	TOTAL	URBANA	RURAL
Araguaçu	10.416	892	9.524	13.734	4.285	9.449
TOTAL ESTADO TOCANTINS	521.211	128.860	392.351	738.884	293.442	445.442
TOTAL DO ESTADO GOIÁS	2.938.677	1.237.108	1.701.569	3.859.602	2.401.491	1.458.111

FONTE : Fundação IBGE.

Superintendência de Estatística, Pesquisa e Informação/SEPLAN-GO. 1988.

TABELA Nº 02  
MICRORREGIÃO ALTO TOCANTINS (350)  
ÁREA, DENSIDADE DEMOGRÁFICA E TAXA DE URBANIZAÇÃO, SEGUNDO O MUNICÍPIO - 1970-1980.

MUNICÍPIO	ÁREA (Km <sup>2</sup> )	DENSIDADE DEMOGRÁFICA		TAXA DE URBANIZAÇÃO	
		1970	1980	1970	1980
Araguaçu	8.758	1,19	1,57	8,56	31,20
TOTAL ESTADO TOCANTINS	286.944	1,81	2,57	24,72	39,71
TOTAL DO ESTADO GOIÁS	642.036	4,58	6,01	42,10	62,22

FONTE : Fundação IBGE.

Superintendência de Estatística, Pesquisa e Informação/SEPLAN-GO. 1988.

TABELA Nº 03  
 MICRORREGIÃO ALTO TOCANTINS (350)  
 ESTIMATIVA DA POPULAÇÃO RESIDENTE E DENSIDADE DEMOGRÁFICA, SEGUNDO O MUNICÍPIO - 1985.

MUNICÍPIO	POPULAÇÃO RESIDENTE	DENSIDADE DEMOGRÁFICA
Araguaçu	15.229	1,74
TOTAL ESTADO TOCANTINS	863.926	3,01
TOTAL DO ESTADO GOIÁS	4.437.483	6,92

FONTE : Fundação IBGE.

Superintendência de Estatística, Pesquisa e Informação/SEPLAN-GO. 1988.

TABELA Nº 04  
 MICRORREGIÃO ALTO TOCANTINS (350)  
 PESSOAS DE 5 ANOS OU MAIS, COM INDICAÇÃO DAS ALFABETIZADAS, SITUAÇÃO DO DOMÍLIO E PARTICIPAÇÃO, SEGUNDO O MUNICÍPIO - 1980.

MUNICÍPIO	RESIDENTES			ALFABETIZADAS		PARTICIPAÇÃO TOTAL DE PES SOAS ALFABETI ZADAS (%)
	TOTAL	URBANA	RURAL	TOTAL	RURAL	
	Araguaçu	11.392	3.679	7.713	6.746	
TOTAL ESTADO TOCANTINS	609.234	247.456	361.778	297.072	144.271	48,76
TOTAL DO ESTADO GOIÁS	3.288.860	2.078.653	1.210.207	2.096.417	589.110	63,74

FONTE : Fundação IBGE.

Superintendência de Estatística, Pesquisa e Informação/SEPLAN-GO. 1988.

TABELA Nº 05  
MICRORREGIÃO ALTO TOCANTINS (350)  
POPULAÇÃO RESIDENTE POR GRUPOS DE IDADE, SEGUNDO O MUNICÍPIO - 1980.

MUNICÍPIO	GRUPOS DE IDADE EM ANOS												70 ou mais	IDADE IGNO-RADA			
	TOTAL	0 a 4	5 a 9	10 a 14	15 a 19	20 a 24	25 a 29	30 a 34	35 a 39	40 a 44	45 a 49	50 a 54			55 a 59	60 a 64	65 a 69
Araguaçu	13.734	2.342	2.080	1.904	1.545	1.175	918	836	635	617	477	385	279	181	145	179	36
TOTAL ESTADO TOCANTINS	738.884	129.650	112.705	101.345	81.900	60.440	48.851	41.376	34.809	31.944	24.930	20.624	14.954	11.707	10.250	12.743	656
TOTAL DO ESTADO GOIÁS	3859.602	570.742	526.471	504.050	456.458	368.961	297.527	239.810	204.072	179.663	138.751	112.030	83.375	62.851	50.459	61.196	3.186

FONTE : Fundação IBGE.

Superintendência de Estatística, Pesquisa e Informação/SEPLAN-GO. 1988.

TABELA Nº 06  
MICRORREGIÃO ALTO TOCANTINS (350)  
MULHERES DE 15 ANOS OU MAIS, FILHOS TIDOS E FILHOS VIVOS, SEGUNDO O MUNICÍPIO - 1980.

MUNICÍPIO	MULHERES			FILHOS TIDOS			FILHOS VIVOS
	TOTAL	QUE TIVERAM FILHOS	TOTAL	NASCIDOS VIVOS		NASCIDOS MORTOS	
				TOTAL	NO ANO ANTERIOR AO CENSO		
Araguaçu	3.023	2.227	12.588	11.627	441	961	10.300
TOTAL ESTADO TOCANTINS	186.180	126.954	706.517	648.793	27.666	57.724	554.657
TOTAL DO ESTADO GOIÁS	1.078.827	718.853	3.570.218	3.309.803	117.617	260.415	2.870.978

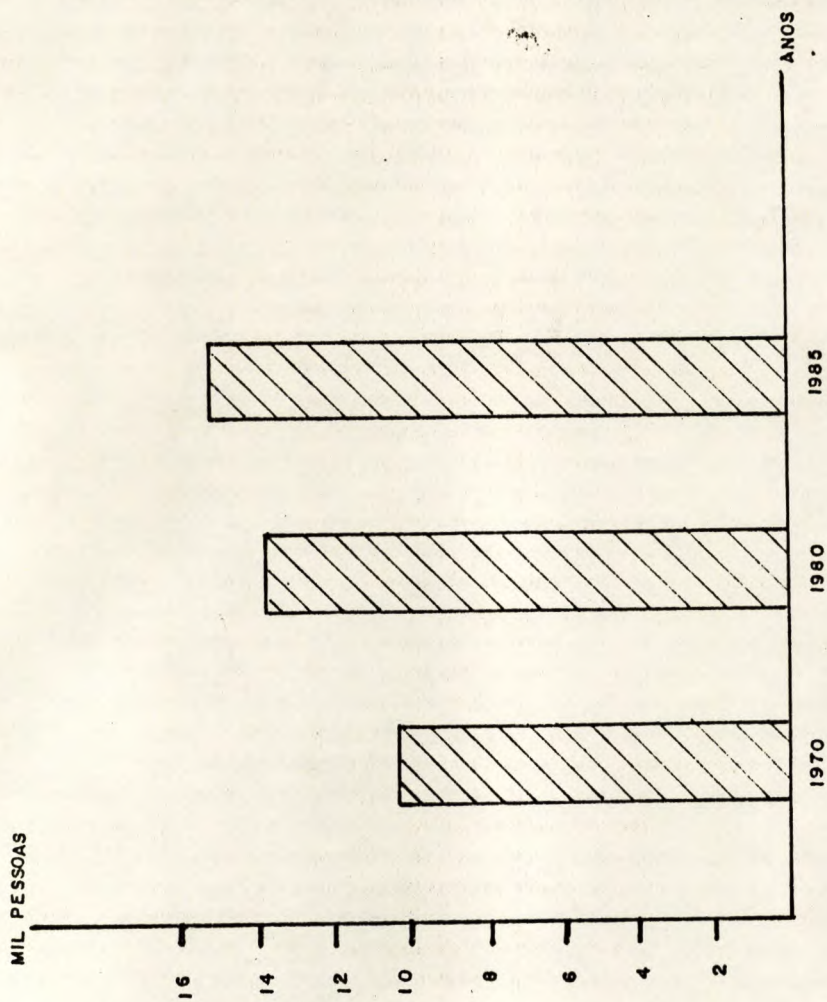
FONTE : Fundação IBGE.

Superintendência de Estatística, Pesquisa e Informação/SEPLAN-GO. 1988.

MUNICÍPIO - ARAGUAÇU

POPULAÇÃO RESIDENTE

1970, 1980, 1985



## MICRORREGIÃO ALTO TOCANTINS (350)

### 4 - Setores Produtivos

Em 1980, segundo a condição do produtor o Estado do Tocantins possuía uma área de 18.667.647 hectares, representando 39,01% do total pertencente a Goiás. Dessa área, 83,75% pertenciam aos proprietários, 0,67% aos arrendatários, 0,09% aos parceiros e 15,48% aos ocupantes.

Com a propriedade das terras, ocorreu o mesmo fato, uma vez que 64,13% eram áreas individuais, 5,50% condomínio ou sociedade de pessoas, 5,18% sociedade anônima ou por quotas de responsabilidade limitada, 0,09% explorado por cooperativa, 5,02% entidade pública, 0,01% instituição pia ou religiosa e 0,02% sem declaração.

Quanto a utilização das terras, as lavouras permanentes ocupavam 62.926 ha, as temporárias 487.967 ha, e 424.831 ha em descanso. Com pastagens naturais existiam 8.960.963 ha, com as plantadas 2.361.146 ha, significando respectivamente 43,55% e 21,77% do total de Goiás. As matas e florestas naturais ocupavam 3.742.265 ha, as plantadas 3.608 ha e 1.615.301 ha áreas produtivas não utilizadas.

No ano de 1985, as áreas com lavouras permanentes eram de 53.775 ha e com as temporárias 617.155 ha, segundo os respectivos informantes.

Os dados de 1980, mostraram que os grupos de área com lavouras que mais se destacaram estavam entre menos de 1 ha até os de menos de 50 hectares.

Os grupos de área total que mais sobressaíram estavam na faixa de 2 a menos de 100.000 hectares.

Quanto a agricultura, em 1986, o Estado do Tocantins produziu 474.552 toneladas de arroz, significando 39,87% do total colhido em Goiás. No período de 1984/86, essa cultura apresentou um acréscimo de 12,77% no Estado do Tocantins e 14,68% em Goiás.

A produção de banana, em 1986, no Estado do Tocantins foi de 19.186 000 cachos, colhidos numa área de 21.613 ha, obtendo um

rendimento médio de 888 cachos/ha.

Em 1986, o Estado do Tocantins colheu 4.790 toneladas de feijão, 135.790 toneladas de mandioca, 113.100 t. de milho e 45.150 t. de soja, representando respectivamente 9,30%, 39,00%, 4,59% e 4,01% do total de Goiás.

Na pecuária, destacou-se a bovinocultura, que em 1986 o Estado do Tocantins contou com 3.753.090 cabeças, significando 19,74% do efetivo goiano.

No ano mencionado acima, o Estado do Tocantins possuía 335.550 vacas ordenhadas e produziu 85.582.000 litros de leite.

Quanto aos demais efetivos, em 1986, o Estado do Tocantins de tinha 430.080 suínos, 136.725 equinos, 16.806 asininos, 12.934 bubalinos, 52.910 muares, 28.755 caprinos e 33.515 ovinos. A produção de lã foi de 120 Kg. ou seja, 2,36% da produzida em Goiás.

Quanto ao rebanho avícola, o Estado do Tocantins, em 1986, possuía 2.348.936 galináceos, 10.924 perus e entre patos, marrecos e gansos eram 30.855 aves. A produção de ovos de galinha foi de 4.443.000 dúzias, equivalendo portanto a 6,49% do total de Goiás.

Em 1985, o Estado do Tocantins possuía 238.647 pessoas ocupadas e 5.032 tratores, mostrando um acréscimo de 5,90% e 76,13% respectivamente em relação ao ano de 1980.

Os dados de 1980, mostraram que quase todo o Estado do Tocantins utilizava arados de tração animal, mecânica, máquinas para plantio, colheita, veículos e outros utilitários para o meio rural. Foi verificado também o uso de fertilizantes químicos, orgânicos, calcário e dos defensivos animal, vegetal e também a prática de conservação do solo.

Em 1986, o Estado do Tocantins possuía 732 estabelecimentos industriais, sobressaindo entre eles o de produtos alimentares, participando portanto com 41,39% no mencionado total.

O município de Araguaçu não possui destilaria.

Até 30.06.86, foi registrado no município de Araguaçu a substância grafita com 1 ocorrência mineral.

O babaçu (amêndoa) e carvão vegetal não foi encontrado no referido município, existindo porém a lenha e madeira em tora.

A firma individual foi a que mais sobressaiu em 1987, participando com 66,32% no total do Estado do Tocantins.

Em 1987, o Estado do Tocantins contou com várias agências bancárias, sendo que 22,92% do Bradesco e 16,67% do Banco Mercantil do Brasil. O município de Araguaçu em abril de 1987, contou com os serviços do Banco do Brasil e Bradesco, cada um com uma agência.

Não há turismo em Araguaçu.

TABELA Nº 01  
MICRORREGIÃO ALTO TOCANTINS (350)  
NÚMERO E ÁREA DOS ESTABELECIMENTOS POR CONDIÇÃO DO PRODUTOR, SEGUNDO O MUNICÍPIO - 1980.

MUNICÍPIO	CONDIÇÃO DO PRODUTOR							
	PROPRIETÁRIO		ARRENDATÁRIO		PARCEIRO		OCUPANTE	
	ESTABELECIMENTOS	ÁREA (ha)	ESTABELECIMENTOS	ÁREA (ha)	ESTABELECIMENTOS	ÁREA (ha)	ESTABELECIMENTOS	ÁREA (ha)
Araguaçu	678	649.441	16	692	13	91	443	120.410
TOTAL ESTADO TOCANTINS	28.255	15.634.854	1.400	125.507	425	18.025	13.038	2.889.242
TOTAL DO ESTADO GOIÁS	122.767	43.457.062	7.595	680.550	3.644	129.254	19.764	3.586.160

FONTE : Fundação IBGE. Censo Agropecuário de Goiás - 1980.

Superintendência de Estatística, Pesquisa e Informação/SEPLAN-GO. 1988.

TABELA Nº 02  
MICRORREGIÃO ALTO TOCANTINS (350)  
PROPRIEDADE DAS TERRAS, SEGUNDO O MUNICÍPIO - 1980.

MUNICÍPIO	PROPRIEDADE DAS TERRAS																	
	TOTAL			INDIVIDUAL			CONDÔMÍNIO OU SOCIEDADE DE PESSOAS		SOCIEDADE ANÔNIMA OU POR QUOTAS DE RESPONSABILIDADE LIMITADA		COOPERATIVA		ENTIDADE PÚBLICA		INSTITUIÇÃO PIA OU RELIGIOSA		SEM DECLARAÇÃO	
	ESTABELEC.	ÁREA (ha)	ESTABELEC.	ÁREA (ha)	ESTABELEC.	ÁREA (ha)	ESTABELEC.	ÁREA (ha)	ESTABELEC.	ÁREA (ha)	ESTABELEC.	ÁREA (ha)	ESTABELEC.	ÁREA (ha)	ESTABELEC.	ÁREA (ha)	ESTABELEC.	ÁREA (ha)
Araguaçu	1.150	770.636	706	493.268	42	54.831	11	91.761	-	-	391	130.775	-	-	-	-	-	-
TOTAL ESTADO TOCANTINS	43.118	18667.647	31.171	11971.354	1.246	1027.336	217	968.452	9	17.531	10.287	4669.713	31	10.040	157	3.160	281	13.360
TOTAL DO ESTADO GOIÁS	153.770	47853.028	135.357	37574903	5.616	3145.466	868	2.198.018	17	18.263	11.470	4856.013	161	47.000	281	13.360	281	13.360

FONTE : Fundação IBGE. Censo Agropecuário de Goiás - 1980.

Superintendência de Estatística, Pesquisa e Informação/SEPLAN-GO. 1988.

TABELA Nº 03  
MICRORREGIÃO ALTO TOCANTINS (350)  
UTILIZAÇÃO DAS TERRAS, SEGUNDO O MUNICÍPIO - 1980.

MUNICÍPIO	UTILIZAÇÃO DAS TERRAS									
	TOTAL					LAVOURAS				
	ESTABE- LIMENTOS	ÁREA (ha)	PERMANENTES	TEMPORÁRIAS	EM DESCANSO	INFORMANTES	ÁREA (ha)	INFORMANTES	ÁREA (ha)	INFORMANTES
Araguaçu	1.150	770.636	83	365	926	37.760	243	6.783		
TOTAL ESTADO TOCANTINS	43.118	18.667.647	6.983	62.926	36.473	487.967	14.790	424.831		
TOTAL DO ESTADO GOIÁS	153.770	47.853.028	19.198	121.980	127.370	3.104.289	23.509	696.487		

Continuação.  
TABELA Nº 03  
MICRORREGIÃO ALTO TOCANTINS (350)  
UTILIZAÇÃO DAS TERRAS, SEGUNDO O MUNICÍPIO - 1980.

MUNICÍPIO	UTILIZAÇÃO DAS TERRAS									
	PASTAGENS					MATAS E FLORESTAS				
	NATURAIS		PLANTADAS			NATURAIS		PLANTADAS		
	INFORMAN TES	ÁREA (ha)	INFORMAN TES	ÁREA (ha)	INFORMAN TES	ÁREA (ha)	INFORMAN TES	ÁREA (ha)	INFORMAN TES	ÁREA (ha)
Araguaçu	1.059	543.679	1.000	92.862	765	62.964	147	6.251		
TOTAL ESTADO TOCANTINS	31.303	8.960.963	28.504	2.361.146	30.047	3.742.265	18.571	1.615.301		
TOTAL DO ESTADO GOIÁS	106.318	20.578.467	90.555	10.843.662	74.512	6.888.654	37.909	2.960.905		

Fonte : Fundação IBGE. Censo Agropecuário de Goiás - 1980.

Superintendência de Estatística, Pesquisa e Informação/SEPLAN-GO. 1988.

TABELA Nº 04  
 MICRORREGIÃO ALTO TOCANTINS (350)  
 ESTABELECIMENTOS, ÁREA TOTAL E ÁREA DAS LAVOURAS PERMANENTES E TEMPORÁRIAS, SEGUNDO O MUNICÍPIO - 1985.

MUNICÍPIO	T O T A L			PERMANENTES		TEMPORÁRIAS	
	ESTABELECIMENTOS	ÁREA (ha)	ÁREA (ha)	INFORMANTES	ÁREA (ha)	INFORMANTES	ÁREA (ha)
Araguaçu	1.092	696.213	366	146	919	36.001	
TOTAL ESTADO TOCANTINS	47.428	17.616.908	53.775	6.674	38.868	6.17.155	
TOTAL DO ESTADO GOIÁS	179.376	47.586.826	117.030	24.174	146.693	3.501.887	

FONTE : Fundação IBGE. Sinopse Preliminar do Censo Agropecuário da Região Centro-Oeste - 1985.  
 Superintendência de Estatística, Pesquisa e Informação/SEPLAN-GO. 1988.

TABELA Nº 05  
 MICRORREGIÃO ALTO TOCANTINS (350)  
 ESTABELECIMENTOS POR GRUPOS DE ÁREA DE LAVOURAS, SEGUNDO O MUNICÍPIO - 1980.

MUNICÍPIO	ESTABELECIMENTOS	ESTABELECIMENTOS POR GRUPOS DE ÁREA DE LAVOURAS																					
		TOTAL	MENOS DE 1 ha		2 A 5 ha		5 A 10 ha		10 A 20 ha		20 A 50 ha		50 A 100 ha		100 A 200 ha		200 A 500 ha		500 A 1.000 ha		1.000 ha E MAIS		
				1 ha	2 ha	5 ha	10 ha	20 ha	20 ha	50 ha	50 ha	100 ha	100 ha	200 ha	200 ha	500 ha	500 ha	1.000 ha	1.000 ha	1.000 ha	1.000 ha	1.000 ha	1.000 ha
Araguaçu	1.150	931	4	43	442	120	71	99	63	48	31	8	2										
TOTAL ESTADO TOCANTINS	43.118	37.138	1.166	4.679	17.873	5.838	3.377	2.522	818	482	300	62	21										
TOTAL DO ESTADO GOIÁS	153.770	129.498	2.749	8.036	50.348	25.357	17.564	14.176	5.430	3.231	2.018	416	173										

FONTE : Fundação IBGE. Censo Agropecuário de Goiás - 1980.  
 Superintendência de Estatística, Pesquisa e Informação/SEPLAN-GO. 1988.

ABELA Nº 06  
MICRORREGIÃO ALTO TOCANTINS (350)  
GRUPOS DE ÁREA TOTAL, SEGUNDO O MUNICÍPIO - 1980.

MUNICÍPIO	GRUPOS DE ÁREA TOTAL													
	TOTAL		MENOS DE 1		1 A MENOS DE 2		2 A MENOS DE 5		5 A MENOS DE 10		10 A MENOS DE 20			
	ESTABELE- CIMENTOS	ÁREA (ha)	ESTABELE- CIMENTOS	ÁREA (ha)	ESTABELE- CIMENTOS	ÁREA (ha)	ESTABELE- CIMENTOS	ÁREA (ha)	ESTABELE- CIMENTOS	ÁREA (ha)	ESTABELE- CIMENTOS	ÁREA (ha)		
Araguaçu	1.150	770.636	-	-	-	29	130	29	245	18	281			
TOTAL ESTADO TOCANTINS	43.118	18.667.647	152	99	445	1.781	6.349	1.224	10.175	1.568	24.055			
TOTAL DO ESTADO GOIÁS	153.770	47.853.028	703	392	1.310	7.090	27.713	8.324	69.877	12.031	187.107			

Continuação.  
ABELA Nº 06  
MICRORREGIÃO ALTO TOCANTINS (350)  
GRUPOS DE ÁREA TOTAL, SEGUNDO O MUNICÍPIO - 1980.

MUNICÍPIO	GRUPOS DE ÁREA TOTAL													
	20 A MENOS DE 50		50 A MENOS DE 100		100 A MENOS DE 200		200 A MENOS DE 500		500 A MENOS DE 1.000					
	ESTABELE- CIMENTOS	ÁREA (ha)	ESTABELE- CIMENTOS	ÁREA (ha)	ESTABELE- CIMENTOS	ÁREA (ha)	ESTABELE- CIMENTOS	ÁREA (ha)	ESTABELE- CIMENTOS	ÁREA (ha)				
Araguaçu	93	3.513	140	11.507	189	27.953	340	111.142	169	118.542				
TOTAL ESTADO TOCANTINS	5.735	205.680	6.743	527.743	8.969	1.250.269	9.537	3.033.347	3.699	2.668.742				
TOTAL DO ESTADO GOIÁS	28.951	1.014.617	25.200	1.902.459	25.830	3.691.425	25.593	8.123.273	9.915	7.079.008				

ABELA Nº 06  
 ICORREGIÃO ALTO TOCANTINS (350)  
 RUPUS DE ÁREA TOTAL, SEGUNDO O : MUNICIPIO - 1980.

GRUPOS DE ÁREA TOTAL

MUNICIPIO	1.000 A MENOS DE 2.000		2.000 A MENOS DE 5.000		5.000 A MENOS DE 10.000		10.000 A MENOS DE 100.000		100.000 E MAIS		ESTABELE- CIMENTOS SEM DECLAR- ÇÃO DE ÁREA
	ESTABELE- CIMENTOS	ÁREA (ha)	ESTABELE- CIMENTOS	ÁREA (ha)	ESTABELE- CIMENTOS	ÁREA (ha)	ESTABELE- CIMENTOS	ÁREA (ha)	ESTABELE- CIMENTOS	ÁREA (ha)	
raguaçu	85	120.634	37	94.773	10	63.152	11	218.758	-	-	-
TOTAL ESTADO TOCANTINS	1.932	2.679.075	1.038	3.098.939	194	1.367.903	80	1.617.567	2	2.176.972	19
TOTAL DO ESTADO GOIÁS	5.227	7.282.652	2.760	8.304.630	542	3.752.785	216	4.134.329	3	2.280.948	75

ONTE : Fundação IBGE. Censo Agropecuário de Goiás - 1980.

Superintendência de Estatística, Pesquisa e Informação/SEPLAN-GO. 1988.

ABELA Nº 07  
 ICORREGIÃO ALTO TOCANTINS (350)

RUPUS DE ÁREA TOTAL, SEGUNDO O MUNICIPIO - 1985.

GRUPOS DE ÁREA TOTAL

MUNICIPIO	T O T A L		MENOS DE 10		10 A MENOS DE 100		100 A MENOS DE 1.000		1.000 A MENOS DE 10.000		10.000 E MAIS		ESTABELE- CIMENTOS SEM DE CLARAÇÃO DE ÁREA
	ESTABELE- CIMENTOS	ÁREA (ha)	ESTABELE- CIMENTOS	ÁREA (ha)	ESTABELE- CIMENTOS	ÁREA (ha)	ESTABELE- CIMENTOS	ÁREA (ha)	ESTABELE- CIMENTOS	ÁREA (ha)	ESTABELE- CIMENTOS	ÁREA (ha)	
raguaçu	1.092	696.213	70	383	256	14.754	621	227.047	136	318.040	9	135.987	-
TOTAL ESTADO TOCANTINS	47.428	17616.908	3.624	18.784	17.035	858.360	23.225	7.082.287	3.440	7.741.604	93	1.915.847	11
TOTAL DO ESTADO GOIÁS	179.376	47.586.826	29.180	164.689	76.138	3.450.158	64.539	19.734.116	9.179	20504.908	189	3.732.953	151

ONTE : Fundação IBGE. Sinopse Preliminar do Censo Agropecuário da Região Centro-Oeste - 1985.

Superintendência de Estatística, Pesquisa e Informação/SEPLAN-GO. 1988.

OBS : Para os dados relativos a 1980 e 1985, os arredondamentos correspondentes processaram-se independente para cada linha impressa e para a linha de total das tabelas. Algumas informações registradas na linha do total não correspondem à soma exata dos valores das parcelas, referente a hectare

1.1.2 - AGRICULTURA

TABELA Nº 01  
MICRORREGIÃO ALTO TOCANTINS (350)  
DADOS RELATIVOS À CULTURA DE ARROZ (EM CASCA), SEGUNDO O MUNICÍPIO - 1984-86.

MUNICÍPIO	ANOS											
	1984				1985				1986 (1)			
	ÁREA COLHIDA (ha)	QUANTIDADE DE PRODUÇÃO ZIDA (t)	RENDIMENTO MÉDIO (Kg/ha)	VALOR DA PRODUÇÃO (Cr\$1000,00)	ÁREA COLHIDA (ha)	QUANTIDADE DE PRODUÇÃO ZIDA (t)	RENDIMENTO MÉDIO (Kg/ha)	VALOR DA PRODUÇÃO (Cr\$1.000,00)	ÁREA COLHIDA (ha)	QUANTIDADE DE PRODUÇÃO ZIDA (t)	RENDIMENTO MÉDIO (Kg/ha)	VALOR DA PRODUÇÃO (Cz\$ 1.000,00)
Araguaçu	17.600	14.080	800	2.816.000	22.000	30.800	1.400	2.587.200	28.700	40.180	1.400	-
TOTAL ESTADO TOCANTINS	366.675	420.799	1.148	77.896.755	322.256	449.983	1.396	415.879.615	372.048	474.552	1.276	-
TOTAL DO ESTADO GOIÁS	1.029.570	1.037.760	1.008	211.030.928	860.774	1.116.312	1.297	1.079.923.657	1.033.750	1.190.100	1.151	-

ONTE : Fundação IBGE. Produção Agrícola Municipal-Go. 1984-86.

Superintendência de Estatística, Pesquisa e Informação/SEPLAN-GO. 1988.

(1) Dados Preliminares.

TABELA Nº 02  
MICRORREGIÃO ALTO TOCANTINS (350)  
DADOS RELATIVOS À CULTURA DE BANANA, SEGUNDO O MUNICÍPIO - 1984-86.

MUNICÍPIO	ANOS											
	1984				1985				1986 (1)			
	ÁREA COLHIDA (ha)	QUANTIDADE DE PRODUÇÃO ZIDA (1000 cachos)	RENDIMENTO MÉDIO (cachos/ha)	VALOR DA PRODUÇÃO (Cr\$1.000,00)	ÁREA COLHIDA (ha)	QUANTIDADE DE PRODUÇÃO ZIDA (1000 cachos)	RENDIMENTO MÉDIO (cachos/ha)	VALOR DA PRODUÇÃO (Cr\$1000,00)	ÁREA COLHIDA (ha)	QUANTIDADE DE PRODUÇÃO ZIDA (1000cachos)	RENDIMENTO MÉDIO (cachos/ha)	VALOR DA PRODUÇÃO (Cz\$1.000,00)
Araguaçu	150	150	1.000	75.000	150	150	1.000	270.000	150	150	1.000	-
TOTAL ESTADO TOCANTINS	23.368	19.616	839	15.812.478	21.923	19.209	876	11.447.180	21.613	19.186	888	-
TOTAL DO ESTADO GOIÁS	37.210	32.490	873	28.148.388	35.405	31.401	887	70.621.178	35.110	31.250	890	-

ONTE : Fundação IBGE. 1984-86.

Superintendência de Estatística, Pesquisa e Informação/SEPLAN-GO. 1988.

(1) Dados Preliminares.

TABELA Nº 03  
MICRORREGIÃO ALTO TOCANTINS (350)  
DADOS RELATIVOS À CULTURA DE FEIJÃO (EM GRÃO), SEGUNDO O MUNICÍPIO - 1984-86.

MUNICÍPIO	ANOS															
	1984					1985					1986 (1)					
	ÁREA COLHIDA (ha)	QUANTIDADE DE PRODUÇÃO ZIDA (t)	RENDIMENTO MÉDIO (Kg/ha)	VALOR DA PRODUÇÃO (Cr\$ 1000,00)	ÁREA COLHIDA (ha)	QUANTIDADE DE PRODUÇÃO ZIDA (t)	RENDIMENTO MÉDIO (Kg/ha)	VALOR DA PRODUÇÃO (Cr\$ 1000,00)	ÁREA COLHIDA (ha)	QUANTIDADE DE PRODUÇÃO ZIDA (t)	RENDIMENTO MÉDIO (Kg/ha)	VALOR DA PRODUÇÃO (Cr\$ 1000,00)	ÁREA COLHIDA (ha)	QUANTIDADE DE PRODUÇÃO ZIDA (t)	RENDIMENTO MÉDIO (Kg/ha)	VALOR DA PRODUÇÃO (Cr\$ 1.000,00)
Araguaçu	100	24	240	24.000	65	18	277	45.000	50	11	220	-	-	-	-	-
TOTAL ESTADO TOCANTINS	14.429	4.249	295	3.787.568	14.315	4.733	331	9.602.072	14.746	4.790	325	-	-	-	-	-
TOTAL DO ESTADO GOIÁS	202.518	78.701	389	72011.834	198.239	75.256	380	163719.422	180.954	51.510	285	-	-	-	-	-

ONTE : Fundação IBGE. Produção Agrícola Municipal-Go. 1984-86.

Superintendência de Estatística, Pesquisa e Informação/SEPLAN-GO. 1988.

(1) Dados Preliminares.

TABELA Nº 04  
MICRORREGIÃO ALTO TOCANTINS (350)  
DADOS RELATIVOS À CULTURA DE MANDIOCA, SEGUNDO O MUNICÍPIO - 1984-86.

MUNICÍPIO	ANOS															
	1984					1985					1986 (1)					
	ÁREA COLHIDA (ha)	QUANTIDADE DE PRODUÇÃO ZIDA (t)	RENDIMENTO MÉDIO (Kg/ha)	VALOR DA PRODUÇÃO (Cr\$ 1.000,00)	ÁREA COLHIDA (ha)	QUANTIDADE DE PRODUÇÃO ZIDA (t)	RENDIMENTO MÉDIO (Kg/ha)	VALOR DA PRODUÇÃO (Cr\$ 1000,00)	ÁREA COLHIDA (ha)	QUANTIDADE DE PRODUÇÃO ZIDA (t)	RENDIMENTO MÉDIO (Kg/ha)	VALOR DA PRODUÇÃO (Cr\$ 1000,00)	ÁREA COLHIDA (ha)	QUANTIDADE DE PRODUÇÃO ZIDA (t)	RENDIMENTO MÉDIO (Kg/ha)	VALOR DA PRODUÇÃO (Cr\$ 1.000,00)
Araguaçu	160	2.560	16.000	256.000	170	2.720	16.000	1.632.000	170	2.720	16.000	-	-	-	-	-
TOTAL ESTADO TOCANTINS	10.122	142.660	14.094	6.123.340	10.561	142.099	13.455	17.205.940	10.220	135.790	13.287	-	-	-	-	-
TOTAL DO ESTADO GOIÁS	24.060	346.040	14.382	27.668.690	23.880	339.680	14.224	88.985.590	24.400	348.200	14.270	-	-	-	-	-

ONTE : Fundação IBGE. Produção Agrícola Municipal-Go. 1984-86.

Superintendência de Estatística, Pesquisa e Informação/SEPLAN-GO. 1988.

(1) Dados Preliminares.

## ANOS

MUNICÍPIO	1984				1985				1986 (1)			
	ÁREA COLHIDA (ha)	QUANTIDADE DE PRODUÇÃO ZIDA (t)	RENDIMENTO MÉDIO (Kg/ha)	VALOR DA PRODUÇÃO (Cr\$ 1.000,00)	ÁREA COLHIDA (ha)	QUANTIDADE DE PRODUÇÃO ZIDA (t)	RENDIMENTO MÉDIO (Kg/ha)	VALOR DA PRODUÇÃO (Cr\$ 1.000,00)	ÁREA COLHIDA (ha)	QUANTIDADE DE PRODUÇÃO ZIDA (t)	RENDIMENTO MÉDIO (Kg/ha)	VALOR DA PRODUÇÃO (Cr\$ 1.000,00)
Araguaçu	3.070	4.910	1.599	736.500	3.000	4.800	1.600	2.400.000	6.000	9.600	1.600	-
TOTAL ESTADO TOCANTINS	81.790	94.658	1.157	11.462.740	78.140	99.278	1.271	47.500.368	87.965	113.100	1.286	-
TOTAL DO ESTADO GOIÁS	777.021	1.719.918	2.213	220.086.085	734.120	1.690.770	2.303	847.280.067	926.150	2.464.400	2.661	-

FONTE : Fundação IBGE. Produção Agrícola Municipal-Go. 1984-86.

Superintendência de Estatística, Pesquisa e Informação/SEPLAN-GO. 1988.  
(1) Dados Preliminares.

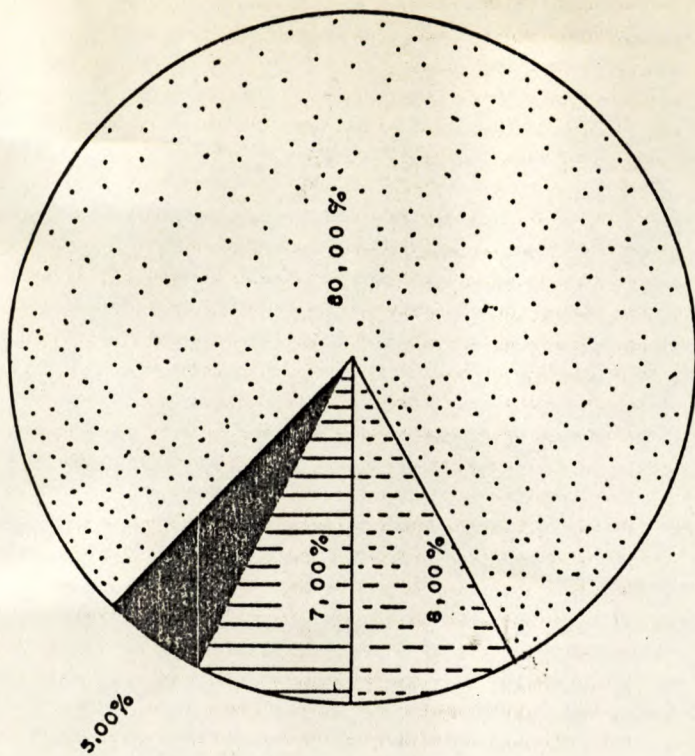
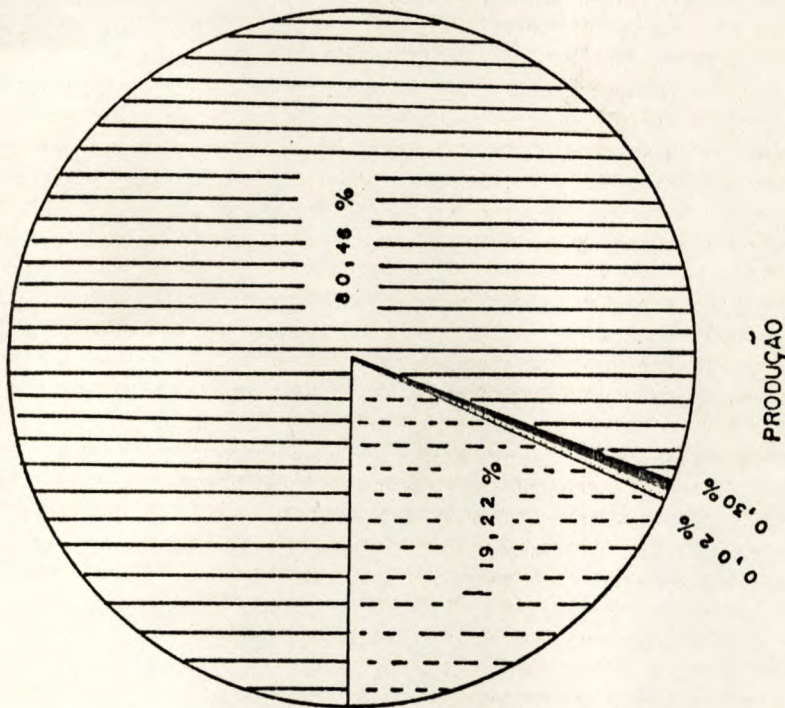
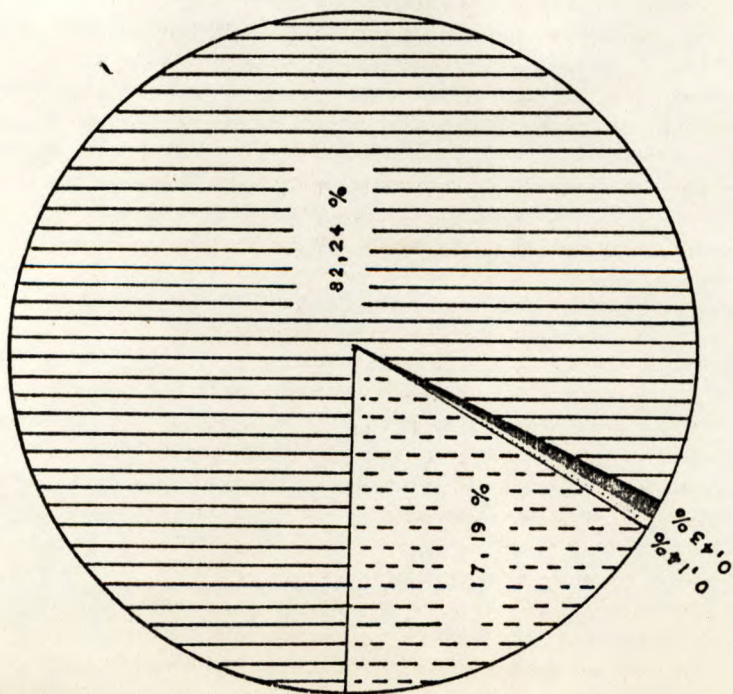
## ANOS

MUNICÍPIO	1984				1985				1986 (1)			
	ÁREA COLHIDA (ha)	QUANTIDADE DE PRODUÇÃO ZIDA (t)	RENDIMENTO MÉDIO (Kg/ha)	VALOR DA PRODUÇÃO (Cr\$ 1.000,00)	ÁREA COLHIDA (ha)	QUANTIDADE DE PRODUÇÃO ZIDA (t)	RENDIMENTO MÉDIO (Kg/ha)	VALOR DA PRODUÇÃO (Cr\$ 1.000,00)	ÁREA COLHIDA (ha)	QUANTIDADE DE PRODUÇÃO ZIDA (t)	RENDIMENTO MÉDIO (Kg/ha)	VALOR DA PRODUÇÃO (Cr\$ 1.000,00)
Araguaçu	55	70	1.273	22.190	-	-	-	-	-	-	-	-
TOTAL ESTADO TOCANTINS	19.421	25.032	1.289	7.635.990	37.711	57.326	1.520	45.734.710	26.038	45.150	1.734	-
TOTAL DO ESTADO GOIÁS	581.910	847.510	1.456	279.006.748	734.210	1.356.240	1.847	1.050.863.961	621.810	1.127.560	1.813	-

FONTE : Fundação IBGE. Produção Agrícola Municipal-Go. 1984-86.

Superintendência de Estatística, Pesquisa e Informação/SEPLAN-GO. 1988.  
(1) Dados Preliminares.

MUNICÍPIO - ARAGUAÇU  
 PRINCIPAIS PRODUTOS AGRÍCOLAS - 1986



LEGENDA

	ARROZ
	FEIJÃO
	MANDIOCA
	MILHO

1.3 - PECUÁRIA

TABELA Nº 01

MICRORREGIÃO ALTO TOCANTINS (350)

DEFETIVO DOS REBANHOS BOVINO, SUÍNO E EQUINO, SEGUNDO O MUNICÍPIO - 1984-86.

(cabeças)

MUNICÍPIO	BOVINOS			SUÍNOS			EQUINOS		
	1984	1985	1986	1984	1985	1986	1984	1985	1986
	Araguaçu	250.000	186.000	178.200	22.000	13.500	14.000	5.100	4.500
TOTAL ESTADO TOCANTINS	3.712.580	3.815.120	3.753.090	478.600	469.740	430.080	138.250	140.300	136.725
TOTAL DO ESTADO GOIÁS	20.003.725	20.669.870	19.008.755	2.354.880	2.407.302	2.018.952	541.980	560.193	559.868

ONTE : Fundação IBGE. Produção da Pecuária Municipal-Go. 1984-86.

Superintendência de Estatística, Pesquisa e Informação/SEPLAN-GO. 1988.

TABELA Nº 02

MICRORREGIÃO ALTO TOCANTINS (350)

VACA ORDENHADA E PRODUÇÃO DE LEITE, SEGUNDO O MUNICÍPIO - 1984-86.

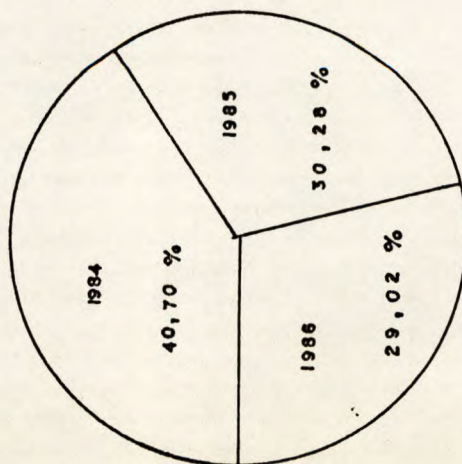
MUNICÍPIO	VACAS ORDENHADAS (cabeças)			PRODUÇÃO DE LEITE (mil litros)		
	1984	1985	1986	1984	1985	1986
	Araguaçu	7.500	5.000	6.500	2.700	3.500
TOTAL ESTADO TOCANTINS	299.240	322.130	335.550	72.821	82.733	85.582
TOTAL DO ESTADO GOIÁS	2.451.650	2.637.005	2.461.025	1.037.024	1.102.720	1.010.714

ONTE : Fundação IBGE. Produção da Pecuária Municipal-Go. 1984-86.

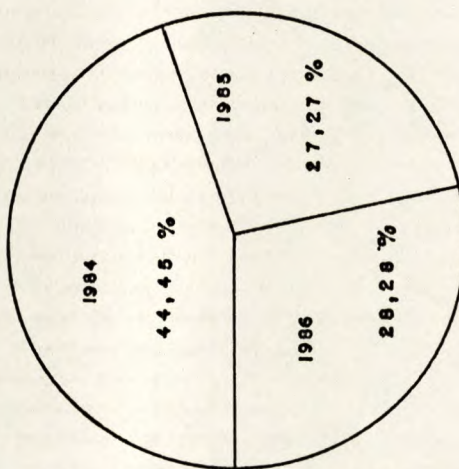
Superintendência de Estatística, Pesquisa e Informação/SEPLAN-GO. 1988.

MUNICÍPIO - ARAGUAÇU

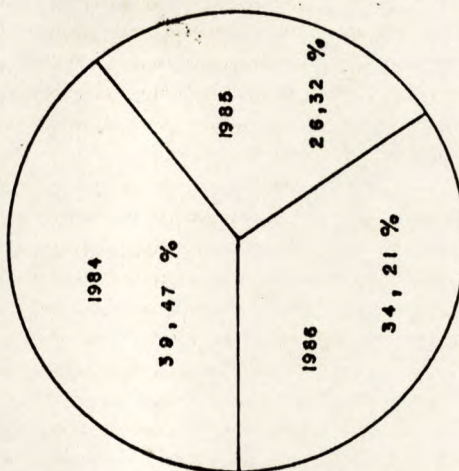
PECUÁRIA - 1984 - 86



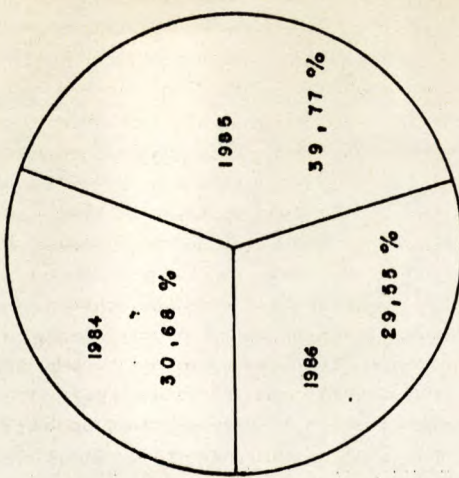
BOVINOS



SUÍNOS



VACAS ORDENHADAS



PRODUÇÃO DE LEITE

TABELA Nº 03  
 MICRORREGIÃO ALTO TOCANTINS (350)  
 EFETIVO DOS REBANHOS ASININO, BUBALINO E MUAR, SEGUNDO O MUNICÍPIO - 1984-86.  
 (cabeças)

MUNICÍPIO	ASININOS			BUBALINOS			MUARES		
	1984	1985	1986	1984	1985	1986	1984	1985	1986
Araguaçu	52	55	90	150	80	140	2.200	2.300	1.400
TOTAL ESTADO TOCANTINS	15.857	16.828	16.806	8.010	11.100	12.934	46.480	48.665	52.910
TOTAL DO ESTADO GOIÁS	19.846	21.782	21.318	37.614	43.355	45.120	93.406	97.257	98.832

ONTE : Fundação IBGE. Produção da Pecuária Municipal-Go. 1984-86.  
 Superintendência de Estatística, Pesquisa e Informação/SEPLAN-GO. 1988.

TABELA Nº 04  
 MICRORREGIÃO ALTO TOCANTINS (350)  
 EFETIVO DOS REBANHOS, CAPRINO, OVINO E PRODUÇÃO DE LÃ, SEGUNDO O MUNICÍPIO - 1984-86.

MUNICÍPIO	CAPRINOS (cabeças)			OVINOS (cabeças)			PRODUÇÃO DE LÃ (Kg)		
	1984	1985	1986	1984	1985	1986	1984	1985	1986
Araguaçu	250	90	500	1.280	700	800	-	-	-
TOTAL ESTADO TOCANTINS	25.015	27.283	28.755	25.340	27.310	33.515	60	-	120
TOTAL DO ESTADO GOIÁS	80.052	85.852	92.497	89.044	89.229	101.441	3.667	3.540	5.092

ONTE : Fundação IBGE. Produção da Pecuária Municipal-Go. 1984-86.  
 Superintendência de Estatística, Pesquisa e Informação/SEPLAN-GO. 1988.

TABELA Nº 05  
MICRORREGIÃO ALTO TOCANTINS (350)  
GALINÁCEO, PERU, PATO, MARRECO, GANSO, E PRODUÇÃO DE OVOS DE GALINHA, SEGUNDO O MUNICÍPIO - 1984-86.

MUNICÍPIO	GALINÁCEOS (cabeças)			PERUS (cabeças)			PATOS, MARRECO E GANSOS (cabeças)			PRODUÇÃO DE OVOS DE GALINHA (mil-dúzias)		
	1984	1985	1986	1984	1985	1986	1984	1985	1986	1984	1985	1986
Araguaçu	90.000	63.000	68.000	800	250	200	600	500	750	150	90	160
TOTAL ESTADO TOCANTINS	3.130.900	3.451.410	2.348.936	15.890	14.850	10.924	41.490	43.935	30.855	5.802	6.501	4.443
TOTAL DO ESTADO GOIÁS	16.019.690	18.591.327	15.809.996	48.610	47.826	41.494	136.190	143.330	128.263	55.632	67.674	68.427

FONTE : Fundação IBGE. Produção da Pecuária Municipal-Go. 1984-86.

Superintendência de Estatística, Pesquisa e Informação/SEPLAN-GO. 1988.

4.1.4 - MODERNIZAÇÃO AGRÍCOLA  
TABELA Nº 01  
MICRORREGIÃO ALTO TOCANTINS (350)  
PESSOAL OCUPADO E QUANTIDADE DE TRATORES, SEGUNDO O MUNICÍPIO - 1980 e 1985.

MUNICÍPIO	A N O S					
	1980			1985		
	PESSOAL OCUPADO	QUANTIDADE DE TRATORES	PESSOAL OCUPADO INFORMANTES	T O T A L	QUANTIDADE DE TRATORES INFORMANTES	T O T A L
Araguaçu	6.493	300	1.092	5.590	202	403
TOTAL ESTADO TOCANTINS	225.353	2.857	47.428	238.647	2.762	5.032
TOTAL DO ESTADO GOIÁS	771.859	26.875	179.376	848.503	22.841	37.762

FONTE : Fundação IBGE. Sinopse Preliminar do Censo Agropecuário de Goiás - 1980.  
Sinopse Preliminar do Censo Agropecuário da Região Centro-Oeste - 1985.  
Superintendência de Estatística, Pesquisa e Informação/SEPLAN-GO. 1988.

TABELA Nº 02  
MICRORREGIÃO ALTO TOCANTINS (350)  
MÁQUINAS E INSTRUMENTOS AGRÍCOLAS, SEGUNDO O MUNICÍPIO - 1980.

MUNICÍPIO	ARADOS						MÁQUINAS					
	TRAÇÃO ANIMAL		TRAÇÃO MECÂNICA		TRAÇÃO ANIMAL		PARA PLANTIO		PARA COLHEITA		PARA COLHEITA	
	INFORMANTES	NÚMERO	INFORMANTES	NÚMERO	INFORMANTES	NÚMERO	INFORMANTES	NÚMERO	INFORMANTES	NÚMERO	INFORMANTES	NÚMERO
Araguaçu	32	42	142	256	140	178	19	25	284	284	337	3.392
TOTAL ESTADO TOCANTINS	382	487	1.424	2.318	1.166	1.433						
TOTAL DO ESTADO GOIÁS	18.877	23.856	15.858	27.038	12.814	16.358	2.814	3.392				

FONTE : Fundação IBGE. Censo Agropecuário de Goiás - 1980.  
Superintendência de Estatística, Pesquisa e Informação/SEPLAN-GO. 1988.

TABELA Nº 03  
MICRORREGIÃO ALTO TOCANTINS (350)  
MEIOS DE TRANSPORTES, SEGUNDO O MUNICÍPIO - 1980.

MUNICÍPIO	VEÍCULOS												
	TRAÇÃO MECÂNICA						TRAÇÃO ANIMAL						
	CAMINHÕES		UTILITÁRIOS		REBOQUES		INFORMANTES		NÚMERO		INFORMANTES		NÚMERO
INFORMANTES	NÚMERO	INFORMANTES	NÚMERO	INFORMANTES	NÚMERO	INFORMANTES	NÚMERO	INFORMANTES	NÚMERO	INFORMANTES	NÚMERO	INFORMANTES	NÚMERO
Araguaçu	168	26	143	152	49	213	232	15	21	409	478	745	887
TOTAL ESTADO TOCANTINS	3.357	567	2.742	2.942	736	4.255	4.600	409	478	745	887		
TOTAL DO ESTADO GOIÁS	26.066	3.747	20.505	22.005	10.134	44.218	47.738	745	887				

FONTE : Fundação IBGE. Censo Agropecuário de Goiás - 1980.  
Superintendência de Estatística, Pesquisa e Informação/SEPLAN-GO. 1988.

TABELA Nº 04  
MICRORREGIÃO ALTO TOCANTINS (350)  
USO DE FERTILIZANTES, DEFENSIVOS E PRÁTICA DE CONSERVAÇÃO DO SOLO, SEGUNDO O MUNICÍPIO - 1980.

MUNICÍPIO	ESTABE- LECIMEN TOS	FERTILIZANTES			DEFENSIVOS			PRÁTICA DE CONSERVA- ÇÃO DO SOLO	
		ADUBOS			TOTAL	ANIMAL	VEGETAL		
		TOTAL	QUÍMICO	ORGÂNICO					
									CALCÁRIO
Araguaçu	1.150	342	339	29	40	1.128	1.013	899	119
TOTAL ESTADO TOCANTINS	43.118	3.014	2.819	472	273	28.766	25.518	11.145	1.185
TOTAL DO ESTADO GOIÁS	153.770	56.014	54.183	9.349	5.674	124.566	107.456	70.444	16.884

FONTE : Fundação IBGE. Censo Agropecuário de Goiás - 1980.

Superintendência de Estatística, Pesquisa e Informação/SEPLAN-GO. 1988.

#### 4.2 - INDÚSTRIA

##### 4.2.1 - ESTABELECIMENTOS INDUSTRIAIS

TABELA Nº 01

MICRORREGIÃO ALTO TOCANTINS (350)

NÚMERO E GÊNERO DE ESTABELECIMENTOS INDUSTRIAIS, SEGUNDO O MUNICÍPIO - 1986.

MUNICÍPIO	TOTAL	EXT. E TRATAM.	PROD. DE MINER.	PROD. DE METÁLICOS	METALÚRGICA	MAT. ELÉTRICO	MAT. DE TRANSP.	MAT. DE TRANSP. E TRANSPORTE	MADEIRA	MOBILIÁRIO	PAPEL E PAPELÃO	COURROS, PELES E PROD. SIMILARES	QUÍMICA	PROD. FARMACÉUTICOS E VETERINÁRIOS	PERFUMES, SABÕES E VELAS	PROD. DE MATER. PLÁSTICO	TEXTIL	VESTUÁRIO, CALÇADOS E ARTIF. TÊXTIS	PRODUTOS ALIMENTARES	BEBIDAS	FUMO	EDITORIAL E GRÁFICA	UTILIDADE PÚBLICA	MAT. P/CONSTR. E CONSTRUÇÃO	BORRACHA	DIVERSOS
		MINERAIS	DE MINER.	DE MINER.	DE TRANSP.	DE TRANSP.	DE TRANSP.	DE TRANSP.	DE TRANSP.	DE TRANSP.	DE TRANSP.	DE TRANSP.	DE TRANSP.	DE TRANSP.	DE TRANSP.	DE TRANSP.	DE TRANSP.	DE TRANSP.	DE TRANSP.	DE TRANSP.	DE TRANSP.	DE TRANSP.	DE TRANSP.	DE TRANSP.	DE TRANSP.	DE TRANSP.
Araguaçu	11	-	-	-	-	-	-	-	5	2	-	-	-	-	-	-	-	-	3	1	-	-	-	-	-	-
TOTAL ESTADO TOCANTINS	732	14	4	4	24	-	5	5	81	119	2	2	11	-	5	-	-	35	303	2	-	15	-	64	2	15
TOTAL DO ESTADO GOIÁS	9.364	175	87	87	464	87	62	62	324	1.219	26	92	123	27	27	47	23	1.360	2.692	48	5	276	50	894	34	387

FONTE : FIEG - Anuário das Indústrias do Estado de Goiás - 1987.

Superintendência de Estatística, Pesquisa e Informação/SEPLAN-GO. 1988.

4.2.2 - DESTILARIAS

MICRORREGIÃO ALTO TOCANTINS (350)

O MUNICÍPIO DE ARAGUAÇU, NÃO POSSUI DESTILARIAS

FONTE : Secretaria da Indústria e Comércio - 1986.

Superintendência de Estatística, Pesquisa e Informação/SEPLAN-GO. 1988.

4.3 - EXTRATIVISMO

4.3.1 - EXTRATIVISMO MINERAL

TABELA Nº 01

MICRORREGIÃO ALTO TOCANTINS (350)

CORRÊNCIAS MINERAIS, GARIMPO, JAZIDA, MINAS EM ATIVIDADE E PARALISADA - POSIÇÃO : 30.06.86

MUNICÍPIO	SUBSTÂNCIA	OCORRÊNCIA	GARIMPO	JAZIDA	MINA EM ATIVIDADE	MINA PARALISADA
Araguaçu	Grafita	1	-	-	-	-
TOTAL ESTADO TOCANTINS	-	-	-	-	-	-
TOTAL DO ESTADO GOIÁS	-	-	-	-	-	-

FONTE : DNPM - Boletim Informativo da Seção de Economia Mineral - JUN/86

Superintendência de Estatística, Pesquisa e Informação/SEPLAN-GO. 1988.

TABELA Nº 01  
 MICRORREGIÃO ALTO TOCANTINS (350)  
 QUANTIDADE E VALOR DOS PRINCIPAIS PRODUTOS DE EXTRAÇÃO VEGETAL, SEGUNDO O MUNICÍPIO - 1985.

MUNICÍPIO	OLEAGINOSOS						LENHA				MADEIRA EM TORA	
	BABAÇU (AMENDOÁ)		CARVÃO VEGETAL		LENHA		VALOR		QUANTIDADE		VALOR	
	QUANTIDADE (Kg)	VALOR (Cr\$ 1.000)	QUANTIDADE (Kg)	VALOR (Cr\$ 1.000)	QUANTIDADE (m <sup>3</sup> )	VALOR (Cr\$ 1.000)	QUANTIDADE (m <sup>3</sup> )	VALOR (Cr\$ 1.000)	QUANTIDADE (m <sup>3</sup> )	VALOR (Cr\$ 1.000)	QUANTIDADE (m <sup>3</sup> )	VALOR (Cr\$ 1.000)
Araguaçu	-	-	-	-	-	-	162.000	567.000	74.000	666.000	74.000	666.000
TOTAL ESTADO TOCANTINS	38.715.560	38.938.465	2.436.550	624.477	2.112.900	16.161.860	16.161.860	16.161.860	11.136.790	25.622.000	11.136.790	25.622.000
TOTAL DO ESTADO GOIÁS	38.781.560	39.004.465	405.375.076	108.336.524	9.671.065	69.194.884	69.194.884	69.194.884	2.014.967	82.502.860	2.014.967	82.502.860

ONTE : Fundação IBGE. Produção Extrativa Vegetal - 1985.  
 Superintendência de Estatística, Pesquisa e Informação/SEPLAN-GO. 1988.

1.4 - COMERCIO E OUTROS SERVIÇOS  
 1.4.1 - REGISTRO DE FIRMAS COMERCIAIS  
 TABELA Nº 01  
 MICRORREGIÃO ALTO TOCANTINS (350)

UMERO DE REGISTRO DE FIRMAS COMERCIAIS, SEGUNDO O MUNICÍPIO - 1987.

MUNICÍPIO	TOTAL	FIRMA INDIVIDUAL	SOCIEDADE ANÔNIMA	SOCIEDADE P/ QUOTA	SOCIEDADE SOLIDÁRIA	COOPERATIVA
Araguaçu	36	27	-	9	-	-
TOTAL ESTADO TOCANTINS	1.942	1.288	6	646	-	2
TOTAL DO ESTADO GOIÁS	16.335	9.393	13	6.911	2	16

ONTE : JUCEG - Junta Comercial do Estado de Goiás.  
 Superintendência de Estatística, Pesquisa e Informação/SEPLAN-GO. 1988.

4.4.2 - AGENCIAS BANCARIAS

TABELA Nº 01

MICRORREGIÃO ALTO TOCANTINS (350)

NÚMERO DE AGENCIAS BANCÁRIAS, SEGUNDO O MUNICÍPIO - ABRIL/87.

MUNICÍPIO	TOTAL	AGRIMISA	AGROPECUÁRIA DE GOIÁS	AMAZÔNIA	AMÉRICA DO SUL	BANDEIRANTES	BAMERINDUS	BOA VISTA	BOZZANO	SIMONSEN	BRASIL	BRASILEIRO COMERCIAL	BRADESCO	BEG	BEMGE	BANERJ	BANESPA	CAIXEGO	CAIXA ECONÔMICA FEDERAL	CIDADE DE SÃO PAULO	COMERCIAL BANCESA	CREDITO NACIONAL	CREDITO REAL	DE MINAS GERAIS	DESENVOLVIMENTO
Araguaçu	2	-	-	-	-	-	-	-	-	-	1	-	1	-	-	-	-	-	-	-	-	-	-	-	-
TOTAL ESTADO TOCANTINS	96	-	4	8	-	-	5	-	-	-	14	1	22	10	-	-	-	1	5	-	-	-	-	-	
TOTAL DO ESTADO GOIÁS	597	1	27	10	1	3	35	1	1	1	85	8	117	72	7	1	2	15	41	1	1	5	11	1	

Continuação.

TABELA Nº 01

MICRORREGIÃO ALTO TOCANTINS (350)

NÚMERO DE AGENCIAS BANCÁRIAS, SEGUNDO O MUNICÍPIO - ABRIL/87.

MUNICÍPIO	ECONÔMICO	ESTADO DA BAHIA	F. BARRETO	FRANCES	BRASILEIRO	ITAJÁ	INDUSTRIAL COMERCIAL	GERAL DO COMÉRCIO	MERCANTIL DO BRASIL	MERCANTIL DE CREDITO	MERCANTIL DE SÃO PAULO	MERIDIONAL	NACIONAL	NACIONAL DE CREDITO COOPERAT.	NACIONAL DO NORTE	NOROESTE	PROGRESSO	REAL	REGIONAL DE BRASÍLIA	RURAL	SAFRA	SUDAMERIS DO BRASIL	UNIBANCO	
Araguaçu	-	-	-	-	-	-	-	-	-	-	-	-	-	-	-	-	-	-	-	-	-	-	-	-
TOTAL ESTADO TOCANTINS	-	-	-	-	-	8	-	-	16	-	1	-	-	-	-	-	-	1	-	-	-	-	-	-
TOTAL DO ESTADO GOIÁS	7	1	1	1	1	46	1	1	35	1	7	2	10	2	2	1	1	16	9	1	1	2	3	

FONTE : Superintendência de Estatística, Pesquisa e Informação/SEPLAN-GO. 1987.

## MICRORREGIÃO ALTO TOCANTINS (350)

### 5 - Infra Estrutura Econômica

O município de Araguaçu, no ano de 1987, obteve 1,79% e 1,70% respectivamente, do total do número de consumidores e consumo de energia elétrica no Estado do Tocantins. O setor residencial foi o de maior destaque, obtendo respectivamente 80,74% do número de consumidores 38,00% do consumo municipal.

A rede rodoviária no município de Araguaçu com 1.135,00 Km, correspondeu a 3,06% do total do Estado do Tocantins, sendo que o total foi obtido nas rodovias do tipo não pavimentada.

Araguaçu contou com a existência de 1 aeroporto público, e 3 aeroportos particulares, correspondendo a 5,56% e 21,43% respectivamente do total obtido pelo Estado do Tocantins.

Os serviços telefônicos são vinculados à Telegoiás, pelo sistema de DDD, tendo 150 terminais instalados sendo que 141 estavam em serviço. O município contou com a distribuição de dois jornais: "O Popular" e "Diário da Manhã". A única rede de televisão que se fez presente no município foi a TV Tocantins.

O município de Araguaçu não possui rede armazenadora.

5.1 - ENERGIA ELÉTRICA

TABELA Nº 01

MICRORREGIÃO ALTO TOCANTINS (350)  
NÚMERO DE CONSUMIDORES E CONSUMO DE ENERGIA ELÉTRICA, SEGUNDO O MUNICÍPIO - 1987.

MUNICÍPIO	TOTAL		RESIDENCIAL		INDUSTRIAL		COMERCIAL		RURAL		POD. PUB.		ILU. PUB.		SERV. PUB.		PRÓPRIO	
	Nº DE CONSU- MODO- MIDO- RES	CONSU- MO (MWh)	Nº DE CONSU- MODO- MIDO- RES	CONSU- MO (MWh)	Nº DE CONSU- MODO- MIDO- RES	CONSU- MO (MWh)	Nº DE CONSU- MODO- MIDO- RES	CONSU- MO (MWh)	Nº DE CONSU- MODO- MIDO- RES	CONSU- MO (MWh)	Nº DE CONSU- MODO- MIDO- RES	CONSU- MO (MWh)	Nº DE CONSU- MODO- MIDO- RES	CONSU- MO (MWh)	Nº DE CONSU- MODO- MIDO- RES	CONSU- MO (MWh)	Nº DE CONSU- MODO- MIDO- RES	CONSU- MO (MWh)
Araguaçu	1.106	2.458	893	934	9	405	150	478	30	171	20	83	1	312	2	75	1	-
TOTAL ESTADO TOCANTINS	61.772	144.952	52.568	68.542	545	10.248	7.097	34.814	391	1.811	1.013	5.337	63	17.109	69	7.064	26	27
TOTAL DO ESTADO GOIÁS	715.293	1.184.605	605.754	948.386	4.978	135.331	70.214	452.877	26.173	128.529	7.050	84.311	475	228.276	403	110.813	246	12.661

FONTE : Centrais Elétricas de Goiás S/A.

Superintendência de Estatística, Pesquisa e Informação/SEPLAN-GO. 1988.

5.2 - TRANSPORTE

TABELA Nº 01

MICRORREGIÃO ALTO TOCANTINS (350)  
REDE RODOVIÁRIA MUNICIPAL, SEGUNDO O MUNICÍPIO - 1986.

MUNICÍPIO	TOTAL (Km)	PAVIMENTADA (Km)	NÃO PAVIMENTADA (Km)	PLANEJADA (Km)
Araguaçu	1.135,00	-	1.135,00	-
TOTAL ESTADO TOCANTINS	36.694,10	1.086,10	34.728,70	879,30
TOTAL DO ESTADO GOIÁS	139.803,20	8.088,80	129.591,50	2.122,90

FONTE : DERGO.

Superintendência de Estatística, Pesquisa e Informação/SEPLAN-GO. 1988.

TABELA Nº 02  
MICRORREGIÃO ALTO TOCANTINS (350)  
TRANSPORTE AERoviÁRIO, SEGUNDO O MUNICIPIO - SETEMBRO/86.

MUNICIPIO	AERÓDROMOS PÚBLICOS				AERÓDROMOS PARTICULARES					
	EXISTÊNCIA DE AERÓDROMOS PISTA PARA AVIÃO QUANTIDADE	DIMENSÃO (m)		NATUREZA DO PISO	RESISTÊNCIA DO PISO (AUM)	EXISTÊNCIA DE AERÓDROMOS PISTA PARA AVIÃO QUANTIDADE	DIMENSÃO (m)		NATUREZA DO PISO	RESISTÊNCIA DO PISO (AUM)
		COMPRIMENTO	LARGURA				COMPRIMENTO	LARGURA		
Araguaçu	1	1.660	30	GRVL	-	1	950	23	GRVL	5,7 t
TOTAL ESTADO TOCANTINS	18	-	-	-	-	14	800	28	GRVL	-
TOTAL DO ESTADO GOIÁS	52	-	-	-	-	56	1.200	30	GRVL	-

FONTE : INFRAERO - ROTAER - Manual Auxiliar de Rotas Aéreas - 1986.

Superintendência de Estatística, Pesquisa e Informação/SEPLAN-GO. 1988.

5.3 - COMUNICAÇÃO

TABELA Nº 01

MICRORREGIÃO ALTO TOCANTINS (350)  
SERVIÇO TELEFÔNICO, PREFIXO DA CENTRAL, VÍNCULO, QUANTIDADE DE MESAS E EXTENSÕES, TELEFONES PÚBLICOS, TERMINAIS EM SERVIÇO E INSTALADOS, SEGUNDO O MUNICIPIO - 1986.

MUNICIPIO	SERVIÇO TELEFÔNICO	PREFIXO DA CENTRAL	VÍNCULO	QUANTIDADE DE MESAS P(A)BX	QUANTIDADE DE EXTENSÕES	TERMINAIS	
						TELEFONES PÚBLICOS	EM SERVIÇO
Araguaçu	DDD	784	Telegoiás	-	42	5	141
TOTAL ESTADO TOCANTINS	-	-	-	117	3.898	209	8.701
TOTAL DO ESTADO GOIÁS	-	-	-	3.661	71.030	3.036	141.253

FONTE : Telecomunicações de Goiás S/A.

Superintendência de Estatística, Pesquisa e Informação/SEPLAN-GO. 1988.

TABELA Nº 02  
 MICRORREGIÃO ALTO TOCANTINS (350)  
 JORNAIS, CORREIOS, TELÉGRAFOS E CEP, SEGUNDO O MUNICÍPIO - ABRIL/87.

MUNICÍPIO	JORNAIS			CORREIOS E TELEGRAFOS (1)	C E P
	O POPULAR	CORREIO BRAZILIENSE	DIÁRIO DA MANHÃ		
Araguaçu	*	-	*	AP	77.460
TOTAL ESTADO TOCANTINS	26	8	25	-	-
TOTAL DO ESTADO GOIÁS	179	49	152	-	-

FONTE : Departamento de Circulação dos Jornais.  
 Empresa Brasileira de Correios e Telégrafos.  
 Superintendência de Estatística, Pesquisa e Informação/SEPLAN-GO. 1988.

AP = Agência Postal  
 (1) = Relativo ao ano de 1986.

TABELA Nº 03  
 MICRORREGIÃO ALTO TOCANTINS (350)  
 TELEVISÃO - ABRIL/87.

MUNICÍPIO	TELEVISÃO						
	TV ANHANGUERA	TV BRASIL CENTRAL	TV GOYÁ	TV TOCANTINS	TV ANHANGUERA ARAGUAÍNA	TV RIO FORMOSO	TV GLOBO VIDEOSAT
Araguaçu	-	-	-	*	-	-	-
TOTAL ESTADO TOCANTINS	2	2	-	1	10	18	15
TOTAL DO ESTADO GOIÁS	104	45	57	27	10	18	23

FONTE : Televisão Anhanguera, Brasil Central e Goyá - Departamento de Televisão - ABRIL/87.  
 Superintendência de Estatística, Pesquisa e Informação/SEPLAN-GO. 1988.

5.4 - REDE ARMAZENADORA

TABELA Nº 01

MICROREGIÃO ALTO TOCANTINS (350)

ESTABELECIMENTOS, CAPACIDADE ARMAZENADORA, POR ENTIDADE MANTENEDORA E TIPO DA ESTRUTURA, SEGUNDO O MUNICÍPIO - 1987.

MUNICÍPIO	TOTAL GERAL		ENTIDADE MANTENEDORA								TIPO DA ESTRUTURA		
	Nº DE ESTAB.	CAPACIDADE DE (t)	CASEGO		CIBRAZEM		COOPERATIVA		PARTICULAR		CONVENÇÃO	GRANELEIRO	SILO
			Nº DE ESTAB.	CAPACIDADE DE (t)	Nº DE ESTAB.	CAPACIDADE DE (t)	Nº DE ESTAB.	CAPACIDADE DE (t)	Nº DE ESTAB.	CAPACIDADE DE (t)			
Araguaçu	-	-	-	-	-	-	-	-	-	-	-	-	-
TOTAL ESTADO TOCANTINS	84	673.204	21	113.249	5	63.088	9	152.475	49	344.392	1.005.486	-	69.912
TOTAL DO ESTADO GOIÁS	845	8.649.796	87	926.882	29	370.160	43	1.402.526	686	5.950.228	7.575.234	3.306.627	798.029

Fonte : Fundação IBGE.

Superintendência de Estatística, Pesquisa e Informação/SEPLAN-GO. 1988.

Dados Preliminares.

Secretaria de Planejamento e  
Coordenação Geral do Tocantins  
Coordenação de Estatística  
Biblioteca.

5.4 - REDE ARMAZENADORA

TABELA Nº 01

MICRORREGIÃO ALTO TOCANTINS (350)  
ESTABELECIMENTOS, CAPACIDADE ARMAZENADORA, POR ENTIDADE MANTENEDORA E TIPO DA ESTRUTURA, SEGUIDO O MUNICÍPIO

MUNICÍPIO	TOTAL GERAL		ENTIDADE MANTENEDORA						TOTAL			
	Nº DE ESTAB.	CAPACIDADE DE (t)	CASEGO		CIBRAZEM		COOPERATIVA			PARTICULAR		
			Nº DE ESTAB.	CAPACIDADE DE (t)	Nº DE ESTAB.	CAPACIDADE DE (t)	Nº DE ESTAB.	CAPACIDADE DE (t)		Nº DE ESTAB.	CAPACIDADE DE (t)	
Araguaçu	-	-	-	-	-	-	-	-	-	-	-	-
TOTAL ESTADO TOCANTINS	84	673.204	21	113.249	5	63.088	9	152.475	49	344.392	1.005	
TOTAL DO ESTADO GOIÁS	845	8.649.796	87	926.882	29	370.160	43	1.402.526	606	5.950.230	7.575	

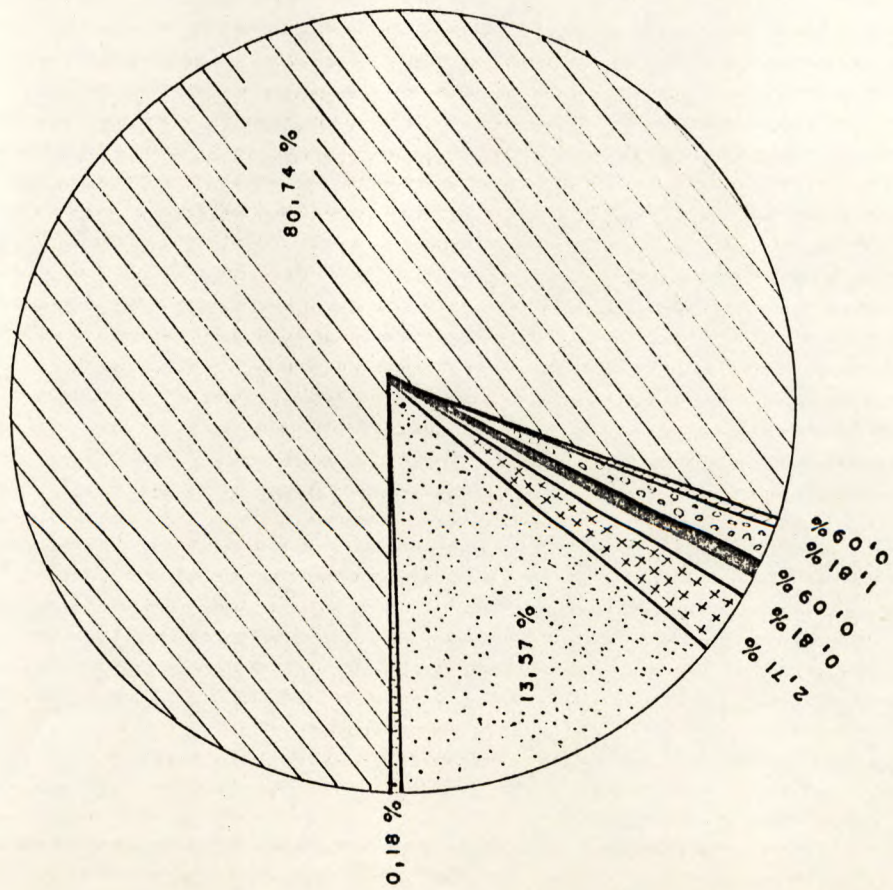
Fonte : Fundação IBGE.

Superintendência de Estatística, Pesquisa e Informação/SEPLAN-GO. 1988.

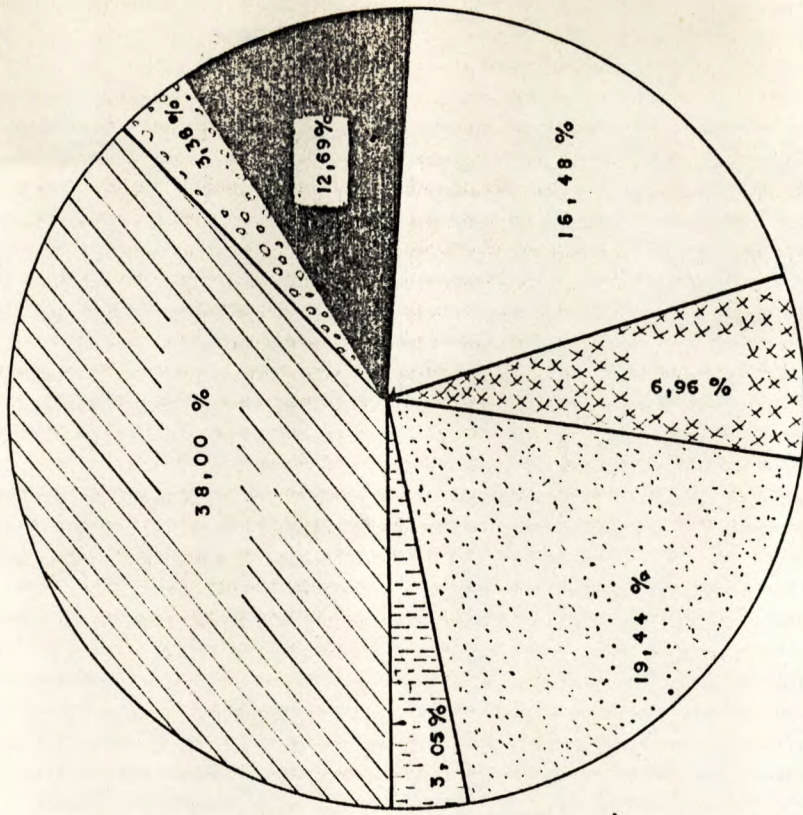
Dados Preliminares.

MUNICÍPIO - ARAGUAÇU

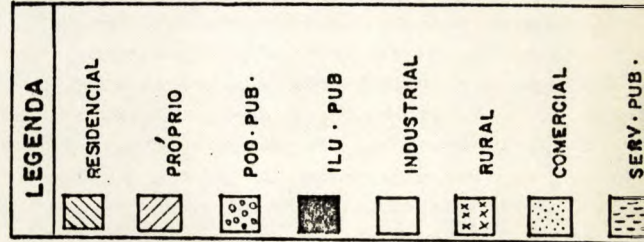
CONSUMIDORES E CONSUMO DE ENERGIA ELÉTRICA - 1987



NÚMERO DE CONSUMIDORES



CONSUMO



## MICRORREGIÃO ALTO TOCANTINS (350)

## 6 - Infra Estrutura Social

O município de Araguaçu em 1987, contou com 33 estabelecimentos de ensino e 62 salas de aula, o que significa 1,44% e 1,33% respectivamente, do número de estabelecimentos e salas de aula do Estado do Tocantins.

O ensino pré-escolar obteve um total de 140 alunos matriculados, para 5 pessoas docentes. A alfabetização possuía 240 alunos matriculados e 5 professores, o ensino de 1º grau, com 3.624 alunos matriculados, sendo 69,70% na rede estadual e 30,30% na rede municipal. O pessoal docente foi de 123 pessoas sendo 66,67% na rede estadual e 33,33% na rede municipal.

O ensino de 2º grau, com 8 professores e 133 alunos matriculados, sendo todos da rede estadual.

A rede hospitalar do município, em 1986, era de 1 hospital com 18 leitos da rede privada, este contou com a assistência de 4 médicos, representando 2,19% do total do Estado do Tocantins.

Os números de agentes de saúde e agentes auxiliares de saúde perfizeram totais que equivalem a 2,02% e 1,52% dos totais que prestaram serviços pela OSEGO em todo Estado do Tocantins.

A imunização realizada em 1986 em Araguaçu, atingiu um total de 1.474 doses de vacinas ministradas. A vacina SABIN participou com 7,80%, a BCG com 43,15%, a TRIPLICE com 6,51%, SARAMPO com 30,26% e Anatox Tetânico com 12,28%.

O Programa Mutirão, registrou a construção de 4 salas de aula. O número de domicílios particulares no município em 1980, atingiu 2.536 unidades, 1,86% do total do Estado do Tocantins.

Foram registradas 322 ligações de água, participando com 1,03% do total do Estado do Tocantins. Deste total de ligações, o setor residencial obteve 85,71% das ligações de água efetivadas no município. As economias somaram 373, tendo o setor residencial 84,72% de participação nesse total.

A extensão de redes de água do município somou 18.402m, correspondendo a 3,39% do total do Estado do Tocantins. Não foi registrada na região nenhuma ligação de esgoto.

3.1 - EDUCAÇÃO  
TABELA Nº 01  
MICRORREGIÃO ALTO TOCANTINS (350)

NÚMERO DE ESTABELECIMENTOS E SALAS DE AULA, POR DEPENDÊNCIA ADMINISTRATIVA E LOCALIZAÇÃO, SEGUNDO O MUNICÍPIO - 1987.

MUNICÍPIO	ESTABELECIMENTOS												SALAS DE AULA							
	TOTAL		FEDERAL		ESTADUAL		MUNICIPAL		PARTICULAR		TOTAL		FEDERAL		ESTADUAL		MUNICIPAL		PARTICULAR	
	U	R	U	R	U	R	U	R	U	R	U	R	U	R	U	R	U	R	U	R
Araguaçu	4	29	-	-	3	4	1	25	-	-	24	38	-	-	21	10	3	28	-	-
TOTAL ESTADO TOCANTINS	414	1.883	-	-	229	177	142	1.703	43	3	2.384	2.286	-	-	1.675	365	394	1.885	315	36
TOTAL DO ESTADO GOIÁS	2.390	5.958	3	1	1.286	587	690	5.354	411	16	6.057	6.973	79	4	10.400	1.189	2.440	5.712	3.138	68

ONTE : Secretaria da Educação/Unidade de Informações Educacionais e Culturais.

Superintendência de Estatística, Pesquisa e Informação/SEPLAN-GO. 1988.

Dados Preliminares.

TABELA Nº 02  
MICRORREGIÃO ALTO TOCANTINS (350)

ALUNOS MATRICULADOS NO ENSINO PRÉ-ESCOLAR E ALFABETIZAÇÃO, POR DEPENDÊNCIA ADMINISTRATIVA, SEGUNDO O MUNICÍPIO - 1987.

MUNICÍPIO	PRÉ-ESCOLAR												ALFABETIZAÇÃO							
	TOTAL		FEDERAL		ESTADUAL		MUNICIPAL		PARTICULAR		TOTAL		FEDERAL		ESTADUAL		MUNICIPAL		PARTICULAR	
	U	R	U	R	U	R	U	R	U	R	U	R	U	R	U	R	U	R	U	R
Araguaçu	70	74	-	-	70	-	-	74	-	-	161	79	-	-	161	79	-	-	-	-
TOTAL ESTADO TOCANTINS	11.442	3.998	-	-	4.063	576	4.957	3.385	2.422	37	7.671	7.604	-	-	3.670	606	2.395	6.854	1.606	144
TOTAL DO ESTADO GOIÁS	81.091	9.072	-	-	34.279	2.040	19.258	6.876	27.554	156	55.245	13.937	-	-	17.940	2.287	19.882	11.441	17.423	209

ONTE : Secretaria da Educação/Unidade de Informações Educacionais e Culturais.

Superintendência de Estatística, Pesquisa e Informação/SEPLAN-GO. 1988.

Dados Preliminares.

TABELA Nº 03  
MICRORREGIÃO ALTO TOCANTINS (350)

ALUNOS MATRICULADOS NO ENSINO DE 1º GRAU, POR DEPENDÊNCIA ADMINISTRATIVA E LOCALIZAÇÃO, SEGUNDO O MUNICÍPIO - 1987.

MUNICÍPIO	ALUNOS MATRICULADOS									
	T O T A L		FEDERAL		ESTADUAL		MUNICIPAL		PARTICULAR	
	URBANA	RURAL	URBANA	RURAL	URBANA	RURAL	URBANA	RURAL	URBANA	RURAL
Araguaçu	2.040	1.584	-	-	1.719	807	321	777	-	-
TOTAL ESTADO TOCANTINS	138.806	72.401	-	-	114.391	19.331	16.842	52.107	7.573	963
TOTAL DO ESTADO GOIÁS	842.622	208.798	561	-	635.435	59.671	115.508	147.021	91.118	2.106

FONTE : Secretaria da Educação/Unidade de Informações Educacionais e Culturais.  
Superintendência de Estatística, Pesquisa e Informação/SEPLAN-GO. 1988.  
Dados Preliminares.

TABELA Nº 04  
MICRORREGIÃO ALTO TOCANTINS (350)

ALUNOS MATRICULADOS NO ENSINO DE 2º GRAU, POR DEPENDÊNCIA ADMINISTRATIVA E LOCALIZAÇÃO, SEGUNDO O MUNICÍPIO - 1987.

MUNICÍPIO	ALUNOS MATRICULADOS									
	T O T A L		FEDERAL		ESTADUAL		MUNICIPAL		PARTICULAR	
	URBANA	RURAL	URBANA	RURAL	URBANA	RURAL	URBANA	RURAL	URBANA	RURAL
Araguaçu	133	-	-	-	133	-	-	-	-	-
TOTAL ESTADO TOCANTINS	10.316	333	-	-	7.276	51	857	52	2.183	230
TOTAL DO ESTADO GOIÁS	91.930	1.422	2.621	395	64.836	462	3.019	79	21.454	486

FONTE : Secretaria da Educação/Unidade de Informações Educacionais e Culturais.  
Superintendência de Estatística, Pesquisa e Informação/SEPLAN-GO. 1988.  
Dados Preliminares.

TABELA Nº 05  
 MICRORREGIÃO ALTO TOCANTINS (350)  
 PESSOAL DOCENTE DO ENSINO PRÉ-ESCOLAR E ALFABETIZAÇÃO, POR DEPENDÊNCIA ADMINISTRATIVA E LOCALIZAÇÃO, SEGUNDO O MUNICÍPIO - 1987.

MUNICÍPIO	PESSOAL DOCENTE																			
	PRÉ-ESCOLAR						ALFABETIZAÇÃO													
	TOTAL		FEDERAL		ESTADUAL		MUNICIPAL		PARTICULAR		TOTAL		FEDERAL		ESTADUAL		MUNICIPAL		PARTICULAR	
	U	R	U	R	U	R	U	R	U	R	U	R	U	R	U	R	U	R	U	R
Araguaçu	2	3	-	-	2	-	3	-	-	4	3	-	4	-	3	-	-	-	-	-
TOTAL ESTADO TOCANTINS	386	158	-	-	129	14	160	142	97	220	377	-	96	16	72	356	52	5		
TOTAL DO ESTADO GOIÁS	2.917	352	-	-	1.092	70	690	274	1.135	1.713	832	-	530	70	623	750	560	12		

FONTE : Secretaria da Educação/Unidade de Informações Educacionais e Culturais.  
 Superintendência de Estatística, Pesquisa e Informação/SEPLAN-GO. 1988.  
 Dados Preliminares.

TABELA Nº 06  
 MICRORREGIÃO ALTO TOCANTINS (350)  
 PESSOAL DOCENTE DO ENSINO DE 1º GRAU, POR DEPENDÊNCIA ADMINISTRATIVA E LOCALIZAÇÃO, SEGUNDO O MUNICÍPIO - 1987.

MUNICÍPIO	PESSOAL DOCENTE															
	ESTADUAL						MUNICIPAL									
	TOTAL		FEDERAL		RURAL		URBANA		RURAL		URBANA		RURAL		URBANA	
	U	R	U	R	U	R	U	R	U	R	U	R	U	R	U	R
Araguaçu	61	62	-	-	-	-	52	30	32	9	32	-	-	-	-	-
TOTAL ESTADO TOCANTINS	4.317	2.603	-	-	-	3.460	628	1.937	535	322	38					
TOTAL DO ESTADO GOIÁS	27.300	8.345	41	-	-	19.867	2.094	6.153	3.959	3.433	98					

FONTE : Secretaria da Educação/Unidade de Informações Educacionais e Culturais.  
 Superintendência de Estatística, Pesquisa e Informação/SEPLAN-GO. 1988.  
 Dados Preliminares.

TABELA Nº 07  
 MICRORREGIÃO ALTO TOCANTINS (350)  
 PESSOAL DOCENTE DO ENSINO DE 2º GRAU, POR DEPENDÊNCIA ADMINISTRATIVA E LOCALIZAÇÃO, SEGUNDO O MUNICÍPIO - 1987.

MUNICÍPIO	PESSOAL DOCENTE									
	TOTAL		FEDERAL		ESTADUAL		MUNICIPAL		PARTICULAR	
	URBANA	RURAL	URBANA	RURAL	URBANA	RURAL	URBANA	RURAL	URBANA	RURAL
Araguaçu	8	-	-	-	8	-	-	-	-	-
TOTAL ESTADO TOCANTINS	823	32	-	-	653	14	42	8	128	10
TOTAL DO ESTADO GOIÁS	6.630	204	255	28	4.885	101	344	33	1.146	42

FONTE : Secretaria da Educação/Unidade de Informações Educacionais e Culturais.  
 Superintendência de Estatística, Pesquisa e Informação/SEPLAN-GO. 1988.  
 Dados Preliminares.

6.2 - SAÚDE

TABELA Nº 01  
 MICRORREGIÃO ALTO TOCANTINS (350)  
 NÚMERO DE HOSPITAIS E LEITOS EXISTENTES, POR DEPENDÊNCIA ADMINISTRATIVA, SEGUNDO O MUNICÍPIO - 1986.

MUNICÍPIO	REDE HOSPITALAR									
	TOTAL		FEDERAL		ESTADUAL		MUNICIPAL		PRIVADOS	
	URBANA	RURAL	URBANA	RURAL	URBANA	RURAL	URBANA	RURAL	URBANA	RURAL
Araguaçu	1	18	-	-	-	-	-	-	1	18
TOTAL ESTADO TOCANTINS	51	1.316	4	112	5	192	8	130	34	882
TOTAL DO ESTADO GOIÁS	357	18.526	8	628	16	1.949	69	1.709	264	14.240

FONTE : Secretaria da Saúde/Coordenação Setorial de Planejamento.  
 Superintendência de Estatística, Pesquisa e Informação/SEPLAN-GO. 1988.

TABELA Nº 02  
 MICRORREGIÃO ALTO TOCANTINS (350)  
 NÚMERO DE MÉDICOS QUE PRESTAM SERVIÇOS EM INSTITUIÇÕES PÚBLICAS, SEGUNDO O MUNICÍPIO - 1986.

MUNICÍPIO	TOTAL	NÚMERO DE MÉDICOS				MUNICÍPIOS	FUNDAÇÃO SESP
		INAMPS		OSEGO	FUND. SESP		
		PRÓPRIO	CONTRATADO				
Araguaçu	4	-	2	2	-	-	
TOTAL ESTADO TOCANTINS	183	7	28	112	10	26	
TOTAL DO ESTADO GOIÁS	2.588	218	1.002	1.065	277	26	

FONTE : Secretaria da Saúde/Coordenação Setorial de Planejamento.  
 Superintendência de Estatística, Pesquisa e Informação/SEPLAN-GO. 1988.

TABELA Nº 03  
 MICRORREGIÃO ALTO TOCANTINS (350)  
 RECURSOS HUMANOS QUE PRESTAM SERVIÇOS NA OSEGO, SEGUNDO O MUNICÍPIO - 1986.

MUNICÍPIO	TÉCNICO DE SAÚDE						APOIO ADMINISTRATIVO	
	CIRURGIÃO DENTISTA	ENFERMEIRO	ASSISTENTE SOCIAL	FARM. BIOQUÍMICO	SANITARISTA	MÉDICO	SUPERIOR	MÉDIO
Araguaçu	-	-	-	-	-	2	-	2
TOTAL ESTADO TOCANTINS	18	26	5	4	1	112	1	281
TOTAL DO ESTADO GOIÁS	365	162	68	115	119	1.065	151	1.864

FONTE : Secretaria da Saúde/Coordenação Setorial de Planejamento.  
 Superintendência de Estatística, Pesquisa e Informação/SEPLAN-GO. 1988.

TABELA Nº 04  
 MICRORREGIÃO ALTO TOCANTINS (350)  
 AGENTE E AGENTE AUXILIAR DE SAÚDE QUE PRESTAM SERVIÇOS PELA OSEGO, SEGUNDO O MUNICÍPIO - 1986.

MUNICÍPIO	AGENTE DE SAÚDE				AGENTE AUXILIAR DE SAÚDE						
	TOTAL	TEC. DE ENFERMAGEM	TEC. DE LABORATÓRIO	TEC. DE SANEAMENTO	TOTAL	ATEND. CONSULTÓRIO DENTÁRIO	AUXILIAR DE ENFERMAGEM	AUXILIAR DE ESTADÍSTICA	AUXILIAR DE LABORATÓRIO	AUXILIAR DE RADIOLOGIA	AUXILIARES DE SANEAMENTO
Araguaçu	6	2	-	-	4	-	4	-	-	-	-
TOTAL ESTADO TOCANTINS	363	99	7	2	264	1	236	-	11	7	9
TOTAL DO ESTADO GOIÁS	2.420	660	128	38	1.760	88	1.487	7	85	29	64

Fonte: Secretaria da Saúde/Coordenação Setorial de Planejamento.  
 Superintendência de Estatística, Pesquisa e Informação/SEPLAN-GO. 1988.

TABELA Nº 05  
 MICRORREGIÃO ALTO TOCANTINS (350)  
 CRIANÇAS IMUNIZADAS POR FAIXA ETÁRIA, SEGUNDO O MUNICÍPIO - 1986.

MUNICÍPIO	SABIN			B.C.G.			TRÍPLICE			SARAMPO			ANATOX TETÂNICO		
	TOTAL	0 - 1 ANO	1 - 4 ANOS	TOTAL	0 - 1 ANO	1 - 4 ANOS	TOTAL	0 - 1 ANO	1 - 4 ANOS	TOTAL	0 - 1 ANO	1 - 4 ANOS	TOTAL	GESTANTES	OUTROS GRUPOS
Araguaçu	115	55	60	636	296	340	96	53	43	446	152	294	181	106	75
TOTAL ESTADO TOCANTINS	15.071	9.518	5.553	24.129	15.973	8.156	15.529	9.833	5.696	27.928	14.563	13.365	34.879	7.455	27.424
TOTAL DO ESTADO GOIÁS	83.021	57.179	25.842	146.907	109.782	37.125	84.589	58.016	26.573	158.088	83.214	74.874	228.704	34.594	194.110

Fonte: Secretaria da Saúde/Coordenação Setorial de Planejamento.  
 Superintendência de Estatística, Pesquisa e Informação/SEPLAN-GO. 1988.

## 6.3 - HABITAÇÃO.

TABELA Nº 01  
MICRORREGIÃO ALTO TOCANTINS (350)  
REALIZAÇÕES DO PROGRAMA MUTIRÃO, SEGUNDO O MUNICÍPIO - 1983-85.

MUNICÍPIO	CASAS			SALAS DE AULA		OUTROS	
	NÚMERO DE UNIDADES	DATA DE CONSTRUÇÃO	NÚMERO DE SALAS	DATA DE CONSTRUÇÃO	NÚMERO	DATA DE CONSTRUÇÃO	
Araguaçu	-	-	4	DEZ/84	-	-	
TOTAL ESTADO TOCANTINS	20	-	332	-	-	-	
TOTAL DO ESTADO GOIÁS	4.849	-	1.020	-	-	-	

FONTE : CODEG.

Superintendência de Estatística, Pesquisa e Informação/SEPLAN-GO. 1988.

TABELA Nº 02  
MICRORREGIÃO ALTO TOCANTINS (350)  
DOMÍLIOS PARTICULARES OCUPADOS, POR TIPO DE CONSTRUÇÃO E SITUAÇÃO, SEGUNDO O MUNICÍPIO - 1980.

MUNICÍPIO	TIPOS DE CONSTRUÇÃO							
	TOTAL	PERMANENTES			IMPROVISO	SITUAÇÃO URBANA		
		TOTAL (1)	DURÁVEIS	RÚSTICOS		TOTAL (1)	DURÁVEIS	RÚSTICOS
Araguaçu	2.536	2.532	1.819	704	4	762	615	143
TOTAL ESTADO TOCANTINS	136.497	135.624	72.760	62.551	873	53.743	41.645	11.681
TOTAL DO ESTADO GOIÁS	794.635	791.616	681.205	108.671	3.019	504.013	476.045	25.322

FONTE : Fundação IBGE.

Superintendência de Estatística, Pesquisa e Informação/SEPLAN-GO. 1988

(1) Inclusive os domicílios particulares ocupados permanentes sem declaração de material de paredes.

4 - SANEAMENTO

TABELA Nº 01

MICRORREGIÃO ALTO TOCANTINS (350)

ISTEMA DE ÁGUA E ESGOTO EM OPERAÇÃO, SEGUNDO O MUNICÍPIO - 1987.

MUNICÍPIO	ÁGUA				ESGOTO			
	POPULAÇÃO ATENDIDA	REDES (m)	LIGAÇÕES	ECONOMIAS	REDES (m)	LIGAÇÕES	ECONOMIAS	
Araguaçu	2.014	18.402	322	373	-	-	-	
TOTAL ESTADO TOCANTINS	191.034	542.370	31.380	34.081	3.488	245	245	
TOTAL DO ESTADO GOIÁS	2.222.226	5.480.002	357.974	460.511	1.615.364	97.648	159.880	

ONTE : Saneamento de Goiás S/A.

Superintendência de Estatística, Pesquisa e Informação/SEPLAN-GO. 1988.

TABELA Nº 02

MICRORREGIÃO ALTO TOCANTINS (350)

LIGAÇÕES DE ÁGUA, POR CATEGORIA, SEGUNDO O MUNICÍPIO - 1987.

MUNICÍPIO	TOTAL DA SOMA			RESIDENCIAL			COMERCIAL			INDUSTRIAL			P. PÚBLICO		
	CL	SL	SOMA	CL	SL	SOMA	CL	SL	SOMA	CL	SL	SOMA	CL	SL	SOMA
Araguaçu	305	17	322	266	10	276	27	7	34	1	-	1	11	-	11
TOTAL ESTADO TOCANTINS	10.043	21.337	31.380	8.841	19.833	28.674	979	850	1.829	62	42	104	161	612	773
TOTAL DO ESTADO GOIÁS	193.649	164.325	357.974	176.899	153.645	330.544	13.099	5.730	18.829	2.011	444	2.455	1.640	4.506	6.146

ONTE : Saneamento de Goiás S/A.

Superintendência de Estatística, Pesquisa e Informação/SEPLAN-GO. 1988.

CL - Com Leitura  
SL - Sem Leitura

TABELA Nº 03  
 MICRORREGIÃO ALTO TOCANTINS (350)  
 ECONOMIAS DE ÁGUA, POR CATEGORIA, SEGUNDO O MUNICÍPIO - 1987.

MUNICÍPIO	TOTAL DA SOMA			RESIDENCIAL			COMERCIAL			INDUSTRIAL			P: PÚBLICO		
	CL	SL	SOMA	CL	SL	SOMA	CL	SL	SOMA	CL	SL	SOMA	CL	SL	SOMA
	Araguaçu	355	18	373	306	10	316	37	8	45	1	-	1	11	-
TOTAL ESTADO TOCANTINS	11.332	22.749	34.081	9.653	20.932	30.585	1.399	1.062	2.461	71	46	117	209	709	918
TOTAL DO ESTADO GOIÁS	277.705	182.806	460.511	252.730	169.408	422.138	20.272	7.423	27.695	2.330	537	2.867	2.373	5.438	7.811

FONTE : Saneamento de Goiás S/A.

Superintendência de Estatística, Pesquisa e Informação/SEPLAN-GO. 1988.

CL = Com Leitura  
 SL = Sem Leitura

6.5 - COOPERATIVAS

MICRORREGIÃO ALTO TOCANTINS (350)

O MUNICÍPIO DE ARAGUAÇU NÃO POSSUI COOPERATIVAS.

FONTE : DAC/OCG/EMATER - Cooperativismo Goiano - 1987.

Superintendência de Estatística, Pesquisa e Informação/SEPLAN-GO. 1988.

MUNICÍPIO	CENTRO DA ZONA	CENTRO SUB-REGIONAL	CAPITAL REGIONAL	METRÓPOLE REGIONAL
Araguaçu	São Miguel do Araguaia	-	Anápolis	Goiânia

FONTE : Fundação IBGE.

Superintendência de Estatística, Pesquisa e Informação/SEPLAN-GO. 1988.

**MICRORREGIÃO ALTO TOCANTINS (350)****7 - Aspectos Institucionais**

No município de Araguaçu em 1986, a arrecadação do Imposto sobre Circulação de Mercadorias - ICM, foi de Cz\$ 4.165.771,67, o que representou 1,28% do total do Estado do Tocantins. Da arrecadação total de ICM do município, a agricultura participou com 71,20%, a pecuária com 18,71% a indústria com 8,76% e o comércio com 1,33%.

As arrecadações de ITBI e IPVA no município de Araguaçu, em 1987 foram equivalentes a 4,09% e 0,90% dos totais correspondentes a arrecadação do Estado do Tocantins desses impostos.

Em 1984, Araguaçu, apresentou receita total equivalente a 2,48% da receita do Estado do Tocantins, sendo que 67,92% foram de receitas correntes e 32,08% foram de receitas de capital. Do total de despesas, 55,83% foram de despesas correntes e 44,17% foram de despesas de capital. A despesa total observada no município foi equivalente a 2,45% da despesa do Estado do Tocantins.

O número de eleitores do município de Araguaçu foi de 5.968 eleitores, correspondendo a 1,66% do total de eleitores do Estado do Tocantins, em 1986.

## MICRORREGIÃO ALTO TOCANTINS (350)

## 7.1 - Histórico dos Municípios

## Araguaçu

Secretaria de Planejamento e  
Coordenação Geral do Tocantins  
Coordenação de Estatística  
Biblioteca.

O povoado de Serra do Clemente teve início em 1948, em decorrência dos garimpos de cristal que surgiram na região. Seu primeiro habitante foi o Sr. Salvador Caetano de Oliveira, que às margens do Córrego Matinha, estabeleceu com sua família, dando início ao povoado que recebeu o nome de "São Clemente", por ter surgido na encosta da Serra de igual nome.

Com o desenvolvimento do povoado, em 1955, este foi elevado à categoria de Distrito, com a denominação de Matinha, nome do córrego que banha a localidade.

O Distrito de Matinha, pertencente ao município de Peixe, adquiriu foros de Município, pela Lei Estadual nº 2.135, de 14 de novembro de 1958, com o nome de Araguaçu, homenagem ao Rio Araguaia, que banha seu município; o referido Município passou a constituir Termo Judiciário de Porangatu.

SETORES DE ATIVIDADES

MUNICÍPIO	TOTAL	AGRICULTURA	PECUÁRIA	COMERCIO E INDÚSTRIA
raguaçu	93.639.608,69	64.397.005,12	22.656.186,27	6.586.417,30
TOTAL ESTADO TOCANTINS	2.947.751.904,45	809.813.681,51	1.169.734.077,85	968.204.145,09
DO ESTADO GOIÁS	53.128.340.624,39	5.733.078.374,76	10.231.395.515,84	37.163.866.733,79

: Secretaria da Fazenda.  
Superintendência de Estatística, Pesquisa e Informação/SEPLAN-GO. 1988.

Nº 02  
REGIÃO ALTO TOCANTINS (350)

ARRECAÇÃO DO ICM POR SETOR DE ATIVIDADE, SEGUNDO O MUNICÍPIO - 1983.

SETORES DE ATIVIDADES

MUNICÍPIO	TOTAL	AGRICULTURA	PECUÁRIA	COMERCIO E INDÚSTRIA
raguaçu	174.293.663,61	117.901.072,41	41.776.894,85	14.615.696,35
TOTAL ESTADO TOCANTINS	7.768.552.519,37	1.710.043.792,05	3.341.484.048,36	2.717.024.678,96
TOTAL DO ESTADO GOIÁS	144.367.066.756,50	18.949.408.480,20	28.922.953.390,87	96.494.704.885,43

ONTE : Secretaria da Fazenda.  
Superintendência de Estatística, Pesquisa e Informação/SEPLAN-GO. 1988.

MICRORREGIÃO ALTO TOCANTINS (350)  
ARRECADADO DO ICM POR SETOR DE ATIVIDADE, SEGUNDO O MUNICÍPIO - 1984.

(Cr\$ 1,00)

SETORES DE ATIVIDADES

MUNICÍPIO	TOTAL	AGRICULTURA	PECUÁRIA	COMERCIO E INDUSTRIA
Araguaçu	631.867.526,41	447.839.334,45	119.255.771,46	64.772.420,50
TOTAL ESTADO TOCANTINS	35.854.762.184,32	8.188.350.295,08	15.169.497.621,47	12.496.914.267,77
DO ESTADO GOIÁS	520.332.050.358,16	81.075.777.805,10	112.779.486.810,22	326.476.785.742,84

: Secretaria da Fazenda.

Superintendência de Estatística, Pesquisa e Informação/SEPLAN-GO. 1988.

MICRORREGIÃO ALTO TOCANTINS (350)  
ARRECADADO DO ICM POR SETOR DE ATIVIDADE, SEGUNDO O MUNICÍPIO - 1985.

(Cr\$ 1,00)

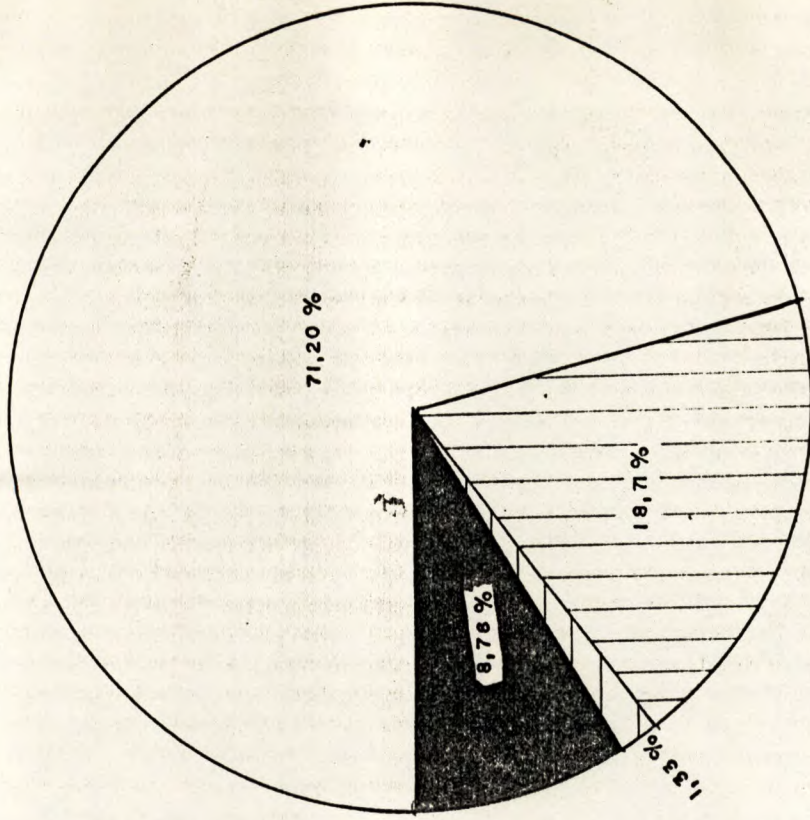
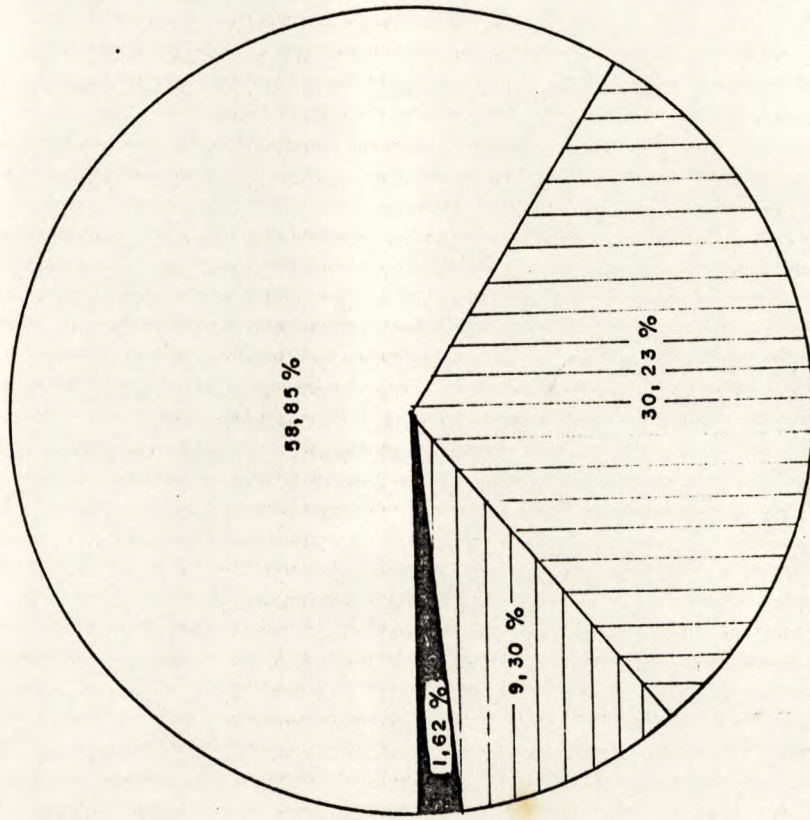
SETORES DE ATIVIDADES

MUNICÍPIO	TOTAL	AGRICULTURA	PECUÁRIA	COMERCIO	INDUSTRIA
Araguaçu	946.020.463	556.761.961	286.008.657	87.929.255	15.320.590
TOTAL ESTADO TOCANTINS	112.395.991.709	17.509.179.304	55.526.570.680	36.767.921.773	2.592.319.952
DO ESTADO GOIÁS	1.856.479.633.233	350.192.837.101	316.289.983.878	762.995.043.898	427.001.768.356

UNTE : Secretaria da Fazenda.

Superintendência de Estatística, Pesquisa e Informação/SEPLAN-GO. 1988.

MUNICÍPIO - ARAGUAÇU  
 ARRECADADO DO ICM POR SETORES - 1985 - 86



LEGENDA

	AGRICULTURA
	PECUÁRIA
	COMÉRCIO
	INDÚSTRIA

ABELA Nº 05  
 ICORRREGIÃO ALTO TOCANTINS (350)  
 ARRECADAÇÃO DO ICM, POR SETOR DE ATIVIDADE, SEGUNDO O MUNICÍPIO - 1986. (Cz\$ 1,00)

MUNICÍPIO	SETORES DE ATIVIDADES				INDÚSTRIA
	TOTAL	AGRICULTURA	PECUÁRIA	COMÉRCIO	
Traguaçu	4.165.771,67	2.965.869,95	779.651,67	55.443,32	364.806,73
TOTAL ESTADO TOCANTINS	324.959.020,49	62.419.074,00	110.972.249,22	131.711.311,44	19.856.385,83
TOTAL DO ESTADO GOIÁS	5.754.192.747,28	956.977.563,68	792.071.367,39	2.674.684.319,26	1.330.459.496,95

ONTE : Secretaria da Fazenda.  
 Superintendência de Estatística, Pesquisa e Informação/SEPLAN-GO. 1988.

.2.2 - ARRECADAÇÃO DO ITBI e IPVA  
 ABELA Nº 01  
 ICORRREGIÃO ALTO TOCANTINS (350)  
 ARRECADAÇÃO DO ITBI e IPVA, SEGUNDO O MUNICÍPIO - 1987. (Cz\$ 1,00)

MUNICÍPIO	ARRECADAÇÃO	
	ITBI	IPVA
Traguaçu	2.212.651,28	93.491,51
TOTAL ESTADO TOCANTINS	51.933.700,19	10.350.126,46
TOTAL DO ESTADO GOIÁS	535.828.794,10	196.511.784,81

ONTE : Secretaria da Fazenda.  
 Superintendência de Estatística, Pesquisa e Informação/SEPLAN-GO. 1988.

MUNICÍPIO	RECEITAS			DESPESAS		
	TOTAL	CORRENTE	CAPITAL	TOTAL	CORRENTE	CAPITAL
Araguaçu	801.049	544.047	257.002	773.241	431.700	341.541
TOTAL ESTADO TOCANTINS	32.276.371	27.073.839	5.202.532	31.621.493	20.164.696	11.456.797
TOTAL DO ESTADO GOIÁS	256.177.649	224.300.188	31.877.461	253.762.320	181.458.182	72.304.138

FONTE : Ministério da Fazenda/Secretaria de Economia e Finanças.

Superintendência de Estatística, Pesquisa e Informação/SEPLAN-GO. 1988.

7.3 - RELAÇÃO DE AGENFA

TABELA Nº 01

MICRORREGIÃO ALTO TOCANTINS (350)

RELAÇÃO DE AGENFA POR SUPERINTENDÊNCIA, ZONA E DELEGACIA FISCAL

POSIÇÃO : 12.01.87

AGENFA	SUPERINTENDÊNCIA	DELEGACIA FISCAL	ZONA
Araguaçu	SUPA - 2	Porangatu	2ª Zona

FONTE : Secretaria da Fazenda.

Superintendência de Estatística, Pesquisa e Informação/SEPLAN-GO. 1988.

7.4 - ATUAÇÃO DA EMATER-GO.  
MICRORREGIÃO ALTO TOCANTINS (350)

O MUNICÍPIO DE ARAGUAÇU, NÃO POSSUI ATUAÇÃO DA EMATER-GO.

FONTE : EMATER-GO. 1986.

Superintendência de Estatística, Pesquisa e Informação/SEPLAN-GO. 1988.

7.5 - ATUAÇÃO DA EMGOPA  
MICRORREGIÃO ALTO TOCANTINS (350)

O MUNICÍPIO DE ARAGUAÇU, NÃO POSSUI ATUAÇÃO DA EMGOPA.

FONTE : EMGOPA/1987.

Superintendência de Estatística, Pesquisa e Informação/SEPLAN-GO. 1988.

6 - ATUAÇÃO DO IBGE  
ABELA Nº 01

MICRORREGIÃO ALTO TOCANTINS (350)

DE DE AGÊNCIA DO IBGE, SEGUNDO O MUNICÍPIO - 1986.

MUNICÍPIO

AGÊNCIA

Araguaçu

São Miguel do Araguaia

FONTE : Fundação IBGE.

Superintendência de Estatística, Pesquisa e Informação/SEPLAN-GO. 1988.

7.7 - ATUAÇÃO DO GRUPO DE COORDENAÇÃO DE ESTATÍSTICAS AGROPECUÁRIAS DE GOIÁS - GCEA-GO.  
MICRORREGIÃO ALTO TOCANTINS (350)

O MUNICÍPIO DE ARAGUAÇU, NÃO POSSUI ATUAÇÃO DO GCEA-GO.

FONTE : Fundação IBGE/GCEA-GO. JULHO/87.

Superintendência de Estatística, Pesquisa e Informação/SEPLAN-GO. 1988.

MUNICÍPIO	NÚMERO DE ELEITORES
Araguaçu	5.968
TOTAL ESTADO TOCANTINS	358.701
TOTAL DO ESTADO GOIÁS	2.160.701

FONTE : TRIBUNAL REGIONAL ELEITORAL

Superintendência de Estatística, Pesquisa e Informação/SEPLAN-GO. 1988.

## 8 - RELAÇÃO DE FONTES

- . Agências Bancárias
- . Centrais Elétricas de Goiás S/A - CELG
- . Companhia de Armazéns e Silos do Estado de Goiás - CASEGO
- . Companhia Brasileira de Armazenamento - CIBRAZEM
- . Companhia de Desenvolvimento do Estado de Goiás - CODEG
- . Companhia Habitacional do Estado de Goiás - COHAB
- . Correio Braziliense
- . Departamento de Estradas de Rodagem do Estado de Goiás - DERGO
- . Departamento Nacional da Produção Mineral - DNPM
- . Diário da Manhã
- . Empresa de Assistência Técnica e Extensão Rural do Estado de Goiás - EMATER-GO.
- . Empresa Brasileira de Correios e Telégrafos - EBCT
- . Empresa Brasileira de Infra-Estrutura Aeroportuária - INFRAERO
- . Empresa de Turismo do Estado de Goiás - GOIASTUR
- . Fundação Instituto Brasileiro de Geografia e Estatística-FIBGE
- . Fundação IBGE/GCEA
- . Federação das Indústrias do Estado de Goiás - FIEG
- . Junta Comercial do Estado de Goiás - JUCEG
- . Ministério da Fazenda/Secretaria de Economia e Finanças
- . Organização Jaime Câmara
- . Organização das Cooperativas do Estado de Goiás - OCG
- . Secretaria da Agricultura e Abastecimento
- . Secretaria da Educação do Estado de Goiás
- . Secretaria da Fazenda
- . Secretaria da Saúde
- . Telecomunicações de Goiás S/A - TELEGOIÁS
- . Televisão Brasil Central
- . Televisão Goyá
- . Tribunal Regional Eleitoral