

GOVERNO DO ESTADO DO TOCANTINS

ASSESSÓRIA DE PLANEJAMENTO E COORDENAÇÃO ASPLAN

COORDENAÇÃO DE ESTATÍSTICA

RELATÓRIO SOBRE O PROCESSO DE REGIONALIZAÇÃO ADMINISTRATIVA

OUTUBRO DE 1989.

PALMAS TO.

SECRETARIA DO PLANEJAMENTO
E MEIO AMBIENTE
BIBLIOTECA

047
T2

ELABORAÇÃO:

COORDENAÇÃO DE ESTATÍSTICA - ASPLAN

EQUIPE TÉCNICA:

COORDENADOR: JOAQUIN E. MANCHOLA CIFUENTES

DESENHISTA: WILLAMI ANTONIO XIMENES

ÍNDICE

página

APRESENTAÇÃO.....	7
REGIÕES ADMINISTRATIVAS (DECRETO 791/89).....	11
PROPOSTA DA COORDENAÇÃO DE ESTATÍSTICA DA ASPLAN	14
PROPOSTA DA SECRETARIA DA SAÚDE	17
PROPOSTA DA SECRETARIA DA EDUCAÇÃO E CULTURA	19
PROPOSTA DO RURALTINS	21
PROPOSTA DA SECRETARIA DA FAZENDA.....	23
PROPOSTA DA SECRETARIA DA JUSTIÇA E SEGURANÇA PÚBLICA	25
PROPOSTA DA SECRETARIA DA INFRA-ESTRUTURA	27
PROPOSTA DA FUNDAÇÃO SANTA RITA DE CASSIA	29
PROPOSTA DO TRIBUNAL DE CONTAS	31
PROPOSTA DA SANEATINS	33
PROPOSTA DA NATURATINS	35
PROPOSTA DO DEPARTAMENTO DE HABITAÇÃO DA SECRETARIA DE DESENVOLVIMENTO SOCIAL	37
PROPOSTA DA CASSETINS	39
PROPOSTA DA COORDENAÇÃO DE ACOMPANHAMENTO E AVALIAÇÃO DA ASPLAN	41

APRESENTAÇÃO

Cosiderando que:

- a) A Regionalização administrativa vigente no Estado (Decreto 791/89, de 15 de maio de 1989), foi estabelecida tendo como critério básico o interesse político do antigo governo;
- b) que a mesma regionalização não preenhe, do ponto de vista técnico, os critérios mínimos de homogeneidade intra-regional e de heterogeneidade inter-regional, quando considerados os aspectos sociais, econômicos, de infra-estrutura viária e de continuidade geográfica, entre outros;
- c) que, além do mais, essa regionalização não é funcional para o trabalho cotidiano dos diversos orgãos da administração pública Estadual.

A Coordenação de Estatística da Asplan iniciou uma série de discussões com alguns técnicos e elaborou uma proposta alternativa de Regionalização Administrativa para o Estado do Tocantins, a qual é apresentada nas páginas 4, 5 e 6 deste Relatório.

A proposta da Coordenação foi apresentada aos técnicos das Assessorias técnicas de planejamento, da Administração Direta e Indireta, com o objetivo de dinamizar o debate em torno à questão em tela e solicitar de cada um dos orgãos envolvidos o envio à Asplan de sua proposta de regionalização, ou da regionalização atualmente utilizada pelo orgão para os efeitos de seu trabalho ao nível espacial.

Sobre as propostas, ou esquemas de regionalização, vigentes, recebidas pelas Coordenação de Estatística, foram elaborados os respectivos mapas ilustrativos e as correspondentes listas dos

municípios de cada uma das regiões propostas, os quais são apresen⁸tados adiante.

Outrossím, é importante fazer algumas anotações tanto do ponto de vista teórico quanto do ponto de vista pragmático, para caracterizar de forma ampla e precisa a regionalização administrativa proposta por nossa Coordenação.

a) Em relação aos critérios de regionalização adotados:

- a maior parte dos modelos e das técnicas utilizadas pela Teoria Econômica Regional para a determinação de regiões econômicas homogêneas, inclusive as resultantes de métodos estatísticos avançados como a análise Fatorial, a análise da correlação de ordem e a análise de componentes principais, tem sua base conceitual na teoria do desenvolvimento regional polarizado de François Perroux.

A teoria de Perroux e as posteriores contribuições teóricas de Jaques Boudeville, Jean Paelink, e de Friedman, entre outros, introduziram os conceitos de pólos de Crescimento e de desenvolvimento, que são focos de desenvolvimento sócio-econômico e político-institucional inter-relacionados e localizados em alguns centros privilegiados de um espaço geográfico. Esses polos de Crescimento manteriam fortes vínculos com suas áreas de influência política, social, econômica, institucional e cultural, induzindo sobre elas todas as transformações que as levariam ao processo de crescimento e desenvolvimento econômico-social propiciado pelo avanço e a modernização das atividades econômicas predominantes na Cidade Polo.

Ora, a teoria do Desenvolvimento Regional, baseada nos polos de crescimento e de desenvolvimento, dominou o âmbito do planejamento regional nos países em desenvolvimento durante as três últimas décadas. Consequentemente, a grande maioria dos modelos e das técnicas de regionalização disponíveis na literatura têm por objetivo a delimitação de "regiões polarizadas" ou de "regiões homogêneas" em torno a um polo de desenvolvimento. Em parte a Chamada " Crise do Planejamento Regional", particularmente na América Latina, manifesta na década de 1980, tem sua origem no paradigma teórico dominante: A teoria dos Polos de Desenvolvimento.

Muitas evidências históricas mostram que quando consolidadas as "cidade polo" desenvolvem-se uma série de fluxos econômicos, sociais, políticos e culturais inter-dependentes, entre o polo e sua área de influência, resultando em que esta última fica totalmente subordinada ao polo de crescimento, tornando ainda mais difícil seu acesso ao crescimento e ao desenvolvimento.

Conhecendo um pouco da realidade histórica e da situação atual da maioria dos municípios tocantinenses, e por convicção teórica em relação à teoria do desenvolvimento, não acreditamos que a aplicação da Teoria dos Polos de Crescimento seja a saída pragmática mais aconselhável para estabelecer as bases que permitam implantar no Estado um processo de crescimento e de desenvolvimento auto-sustentável.

É por essa razão que a regionalização proposta pela Coordenação de Estatística não partiu da delimitação de "regiões polarizadas" ou de "regiões homogêneas" em torno às cidades economicamente mais adiantadas do Estado.

Alternativamente, optamos por estabelecer uma regionalização que permita maximizar, em todos os municípios tocantinenses, os efeitos das medidas e ações das políticas sócio-econômicas, e de solução das carências básicas da população, implementadas por todos os órgãos da administração pública estadual. Mais adiante exporemos uma estratégia viável que poderia facilitar atingir esses objetivos.

As regiões propostas devem ser encaradas como regiões para o planejamento estadual e foram definidas com base nos seguintes critérios:

- definir regiões tais que, do ponto de vista intra-regional, sejam o mais homogêneas possíveis, em relação aos parâmetros utilizados, -que em relação aos mesmos parâmetros, e do ponto de vista inter-regional, as regiões sejam o mais heterogêneas possíveis.

Os parâmetros considerados foram:

- continuidade geográfica de todos os municípios da mesma região, pois, na regionalização vigente (Decreto 791/89), encontramos que a Região Administrativa de Alvorada do Tocantins não apresenta essa característica;
- Similaridade das atividades produtivas predominantes em cada um dos municípios;

- Identidade, ou semelhança, em relação ao processo histórico de povoamento o qual define traços culturais relativamente similares:

- Existência de vias de comunicação, estradas principalmente, tais que permitam a interligação expedita, pelo menos entre as sedes municipais de todos os municípios da mesma região;

- Relativo equilíbrio, em termos da área territorial, entre todas as regiões definidas. Não optamos por definir regiões relativamente equilibradas, em termos do número de habitantes, dado que as grandes dificuldades de transporte, em algumas delas, são mais relevantes para levar as ações do governo a todos os confins do estado.

- É óbvio que em relação aos parâmetros utilizados é impossível atingir completamente os critérios definidos, porém tentou-se, na medida das limitações das informações existentes, que a regionalização proposta fosse o mais fiel possível aos critérios básicos acima enumerados.

De outro lado acreditamos que, em alguma medida, o êxito da administração do governo Estadual, junto à população, está atrelado a fazer sentir sua presença em todos os confins tocan-tinenses, daí que estrategicamente para atingir esse objetivo é viável recomendar, como política de ação para todos os órgãos estaduais, que após a ampla discussão junto a cada um deles das propostas de regionalização seja adotada uma única regionalização por todas os órgãos, porém, em cada região administrativa cada órgão privilegiaria como sede de região um município diferente.

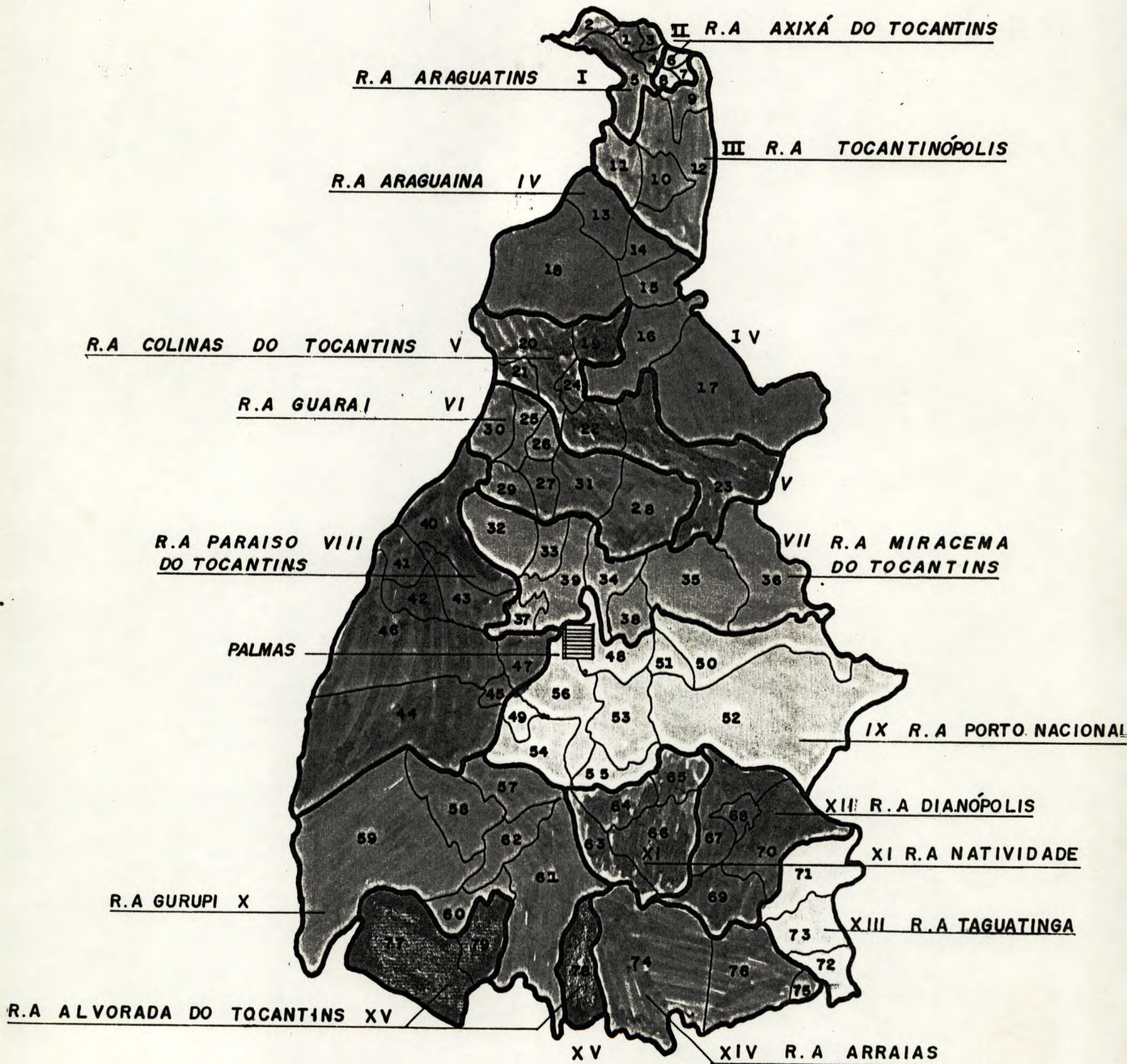
Se esta recomendação fosse acatada teria-se conseguido levar a ação do Estado ao maior número possível de municípios e teria-se evitado a excessiva concentração de ações em determinados municípios, como parece ser a tendência atual.

A estratégia proposta é relevante, no caso do Estado do Tocantins, visto que aqui as rivalidades por questões "paroquiais", a todos os níveis, entre os diversos municípios, atingem limites não atingidos em outras partes do país, e são um importante fator que pode até obstaculizar ações da administração pública que envolvam vários municípios.

ESTADO DO TOCANTINS

REGIÕES ADMINISTRATIVAS

Decreto 791 / 89 de 15-05-91



REGIÕES ADMINISTRATIVAS
(decreto 791/89 de 15-05-91)

I- R.A ARAGUATINS

1. Buriti do Tocantins
2. São Sebastião do Tocantins
3. Sampaio
4. Augustinópolis
5. Araguatins

II- R.A AXIXÁ DO TOCANTINS

6. Praia Norte
7. Sítio Novo
8. Axixá do Tocantins

III- R.A TOCANTINÓPOLIS

9. Itaguatins
10. Nazaré
11. Ananás
12. Tocantinópolis

IV- R.A ARAGUAINA

13. Xambioá
14. Wanderlândia
15. Babaçulândia
16. Filadélfia
17. Goiatins
18. Araguaína

V - R.A COLINAS DO TOCANTINS

19. Nova Olinda
20. Arapoema
21. Bernardo Sayão
22. Presidente Kennedy
23. Itacajá
24. Colinas do Tocantins

VI- R.A GUARAÍ

25. Pequizeiro
26. Itaporã do Tocantins
27. Colméia
28. Pedro Afonso
29. Goianorte
30. Couto Magalhães
31. Guaraí

VII- R.A MIRACEMA DO TOCANTINS

32. Dois Irmãos do Tocantins
33. Miranorte
34. Tocantinã
35. Rio Sono
36. Lizarda
37. Barrolândia
38. Aparecida do R. Negro
39. Miracema do Tocantins

VIII-R.A PARAISO DO TOCANTINS

40. Araguacema
41. Caseara
42. Marianópolis do Tocantins
43. Divinópolis do Tocantins
44. Cristalândia
45. Nova Rosalândia
46. Pium
47. Paraíso do Tocantins

IX- R.A PORTO NACIONAL

48. Palmas (Capital do Estado)
49. Fátima
50. Novo Acordo
51. Santa Tereza do Tocantins
52. Ponte Alta do Tocantins
53. Monte do Carmo
54. Brejinho de Nazaré
55. Silvanópolis
56. Porto Nacional

X - R.A GURUPI

- 57. Aliança do Tocantins
- 58. Dueré
- 59. Formoso do Araguaia
- 60. Figueirópolis
- 61. Peixe
- 62. Gurupi

XI- R.A NATIVIDADE

- 63. São Valério da Natividade
- 64. Santa Rosa do Tocantins
- 65. Pindorama do Tocantins
- 66. Natividade

XII- R.A DIANÓPOLIS

- 67. Almas
- 68. Porto Alegre
- 69. Conceição do Tocantins
- 70. Dianópolis

XIII- R.A TAGUATINGA

- 71. Ponte Alta do Bom Jesus
- 72. Aurora do Tocantins
- 73. Taguatinga

XIV- R.A ARRAIAS

- 74. Paranaã
- 75. Combinado
- 76. Arraias

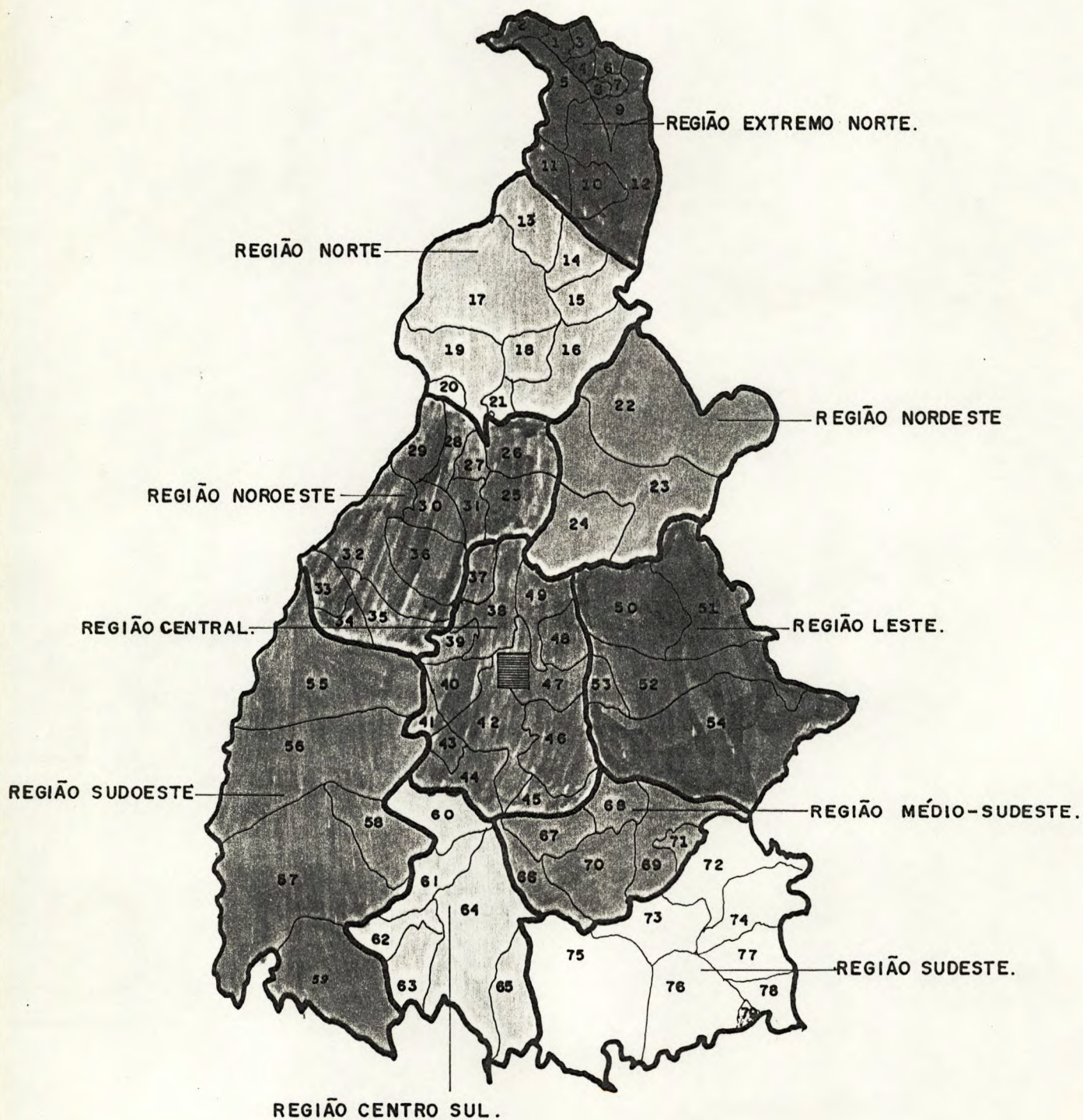
XV- R.A ALVORADA DO TOCANTINS

- 77. Araguaçu
- 78. Palmeirópolis
- 79. Alvorada do Tocantins

ESTADO DO TOCANTINS

Regiões Administrativas (Proposta)

COORDENAÇÃO DE ESTATÍSTICA - ASPLAN



PROPOSTA DE REGIONALIZAÇÃO ADMINISTRATIVA

PROPONENTE: COORDENAÇÃO DE ESTATÍSTICA - ASPLAN

REGIÃO EXTREMO NORTE

1. Buriti do Tocantins
2. São Sebastião do To
3. Sampaio
4. Augustinópolis
5. Araguatins
6. Praia Norte
7. Sítio Novo do To
8. Axixá do Tocantins
9. Itaguatins
10. Nazaré
11. Ananás
12. Tocantinópolis

REGIÃO NORTE

13. Xambioá
14. Wanderlândia
15. Babaçulândia
16. Filadélfia
17. Araguaína
18. Nova Olinda
19. Arapoema
20. Bernardo Sayão
21. Colinas do To

REGIÃO NORDESTE

22. Goiatins
23. Itacajá
24. Pedro Afonso

REGIÃO NOROESTE

25. Guaraí
26. Presidente Kennedy
27. Itaporã do Tocantins
28. Pequiseiro
29. Couto Magalhães
30. Goianorte
31. Colméia
32. Araguacema
33. Caseara
34. Marianópolis do To
35. Divinópolis do To
36. Dois Irmãos do To

REGIÃO CENTRAL

37. Miranorte
38. Miracema do To
39. Barrolândia
40. Paraíso do To
41. Nova Rosalândia
42. Porto Nacional
43. Fátima
44. Breginho de Nazaré
45. Silvanópolis
46. Monte do Carmo
47. Palmas (Cap. do Est.)
48. Aparecida do Rio Negro
49. Tocantínia

REGIÃO LESTE

50. Rio Sono
51. Lizarda
52. Novo Acordo
53. Santa Tereza do To
54. Ponte Alta do Tocantins

REGIÃO SUDOESTE

55. Pium
56. Cristalândia
57. Formoso do Araguaia
58. Dueré
59. Araguaçu

REGIÃO CENTRO-SUL

60. Aliança do To
61. Gurupi
62. Figueirópolis
63. Alvorada do Tocantins
64. Peixe
65. Palmeirópolis

REGIÃO MÉDIO SUDESTE

66. São Valério da Natividade
67. Santa rosa do To
68. Pindorama do To
69. Almas
70. Natividade
71. Porto Alegre do To

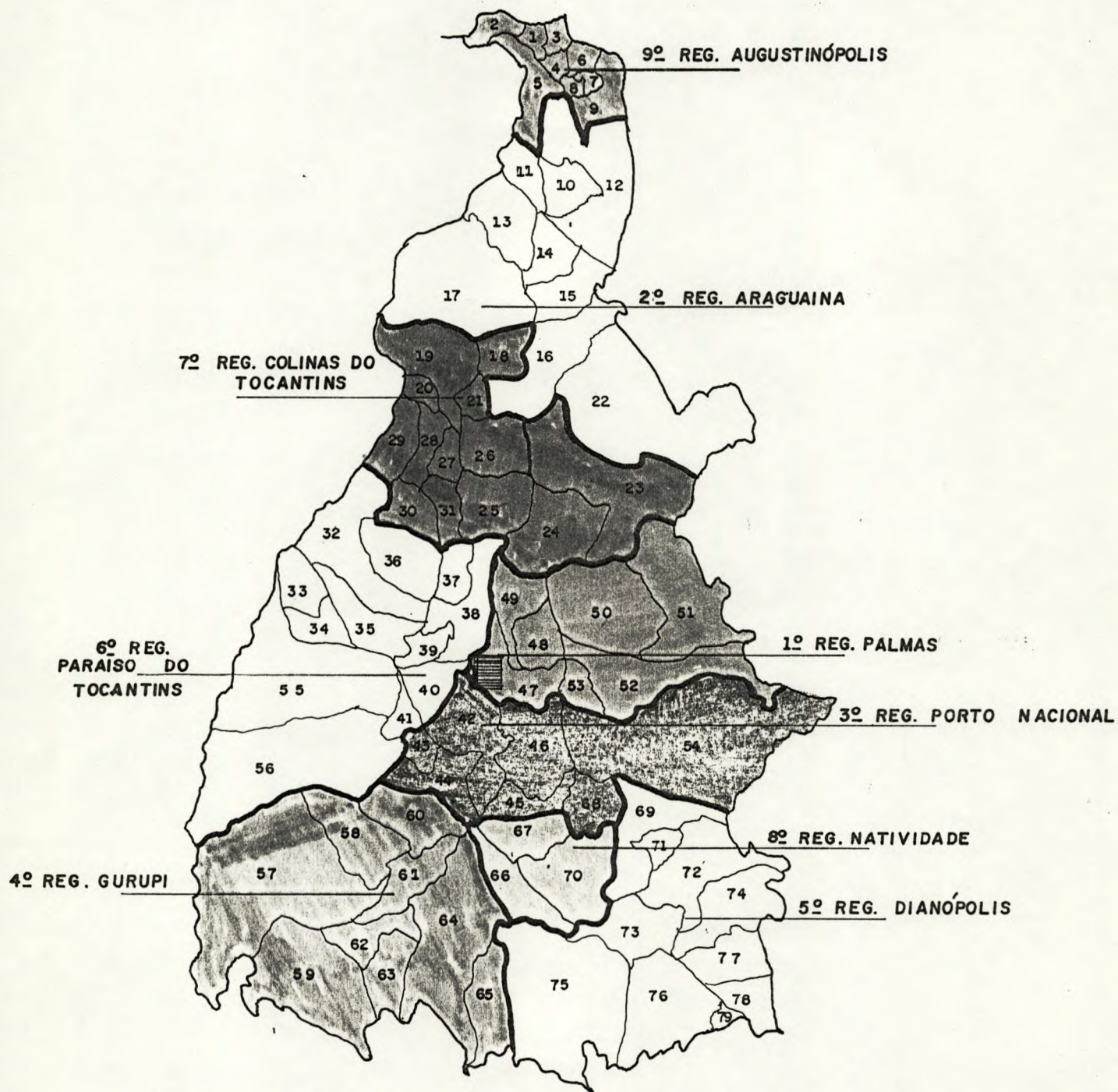
REGIÃO SUDESTE

- 72. Dianópolis
- 73. Conceição do Tocantins
- 74. Ponte Alta do Bom Jesus
- 75. Paraña
- 76. Arraias
- 77. Taguatinga
- 78. Aurora do Tocantins
- 79. Combinado

ESTADO DO TOCANTINS

SECRETARIA DE ESTADO DA SAÚDE

PROPOSTA DA REGIONALIZAÇÃO ADMINISTRATIVA



PROPOSTA DE REGIONALIZAÇÃO ADMINISTRATIVA

PROPONENTE: SECRETARIA DE ESTADO DA SAÚDE

REGIONAL -- Augustinópolis

5. Araguatins
4. Augustinópolis
8. Axixá
9. Itaguatins
2. São Sebastião do Tocantins
7. Sitio Novo do TO
1. Buriti do TO
6. Praia Norte
3. Sampaio

REGIONAL - Natividade

70. Natividade
66. São Valério da Natividade
67. Santa Rosa do TO

REGIONAL - Colinas do TO

19. Arapoema
20. Bernardo Sayão
21. Colinas do TO
31. Colméia
29. Couto Magalhães
30. Goianorte
25. Guaraí
23. Itacajá
27. Itaporã do Tocantins
18. Nova Olinda
24. Pedro Afonso
28. Pequizeiro
26. Presidente Kennedy

REGIONAL - Paraíso do Tocantins

32. Araguaçema
39. Barrolândia
33. Caseara
56. Cristalândia
35. Divinópolis
36. Dois Irmãos
34. Marianópolis
38. Miracema do Tocantins
37. Miranorte
41. Nova Rosalândia
40. Paraíso do Tocantins
55. Pium

REGIONAL - Dianópolis

72. Aurora do Tocantins
69. Almas
73. Conceição do Tocantins
76. Arraias
72. Dianópolis
74. Ponte Alta do Bom Jesus
71. Porto Alegre do Tocantins
77. Taguatinga
75. Paranã
79. Combinado

REGIONAL - Gurupi

60. Aliança do Tocantins
63. Alvorada
59. Araguaçu
58. Dueré
62. Figueirópolis
57. Formoso do Araguaia
61. Gurupi
65. Palmeirópolis
64. Peixe

REGIONAL - Porto Nacional

44. Brejinho de Nazaré
43. Fátima
46. Monte do Carmo
68. Pindorama do Tocantins
54. Ponte Alta do Tocantins
42. Porto Nacional
45. Silvanópolis

REGIONAL - Araguaína

11. Ananás
17. Araguaína
15. Babaçulândia
16. Filadélfia
22. Goiatins
10. Nazaré
14. Wanderlândia
13. Xambioá
12. Tocantinópolis

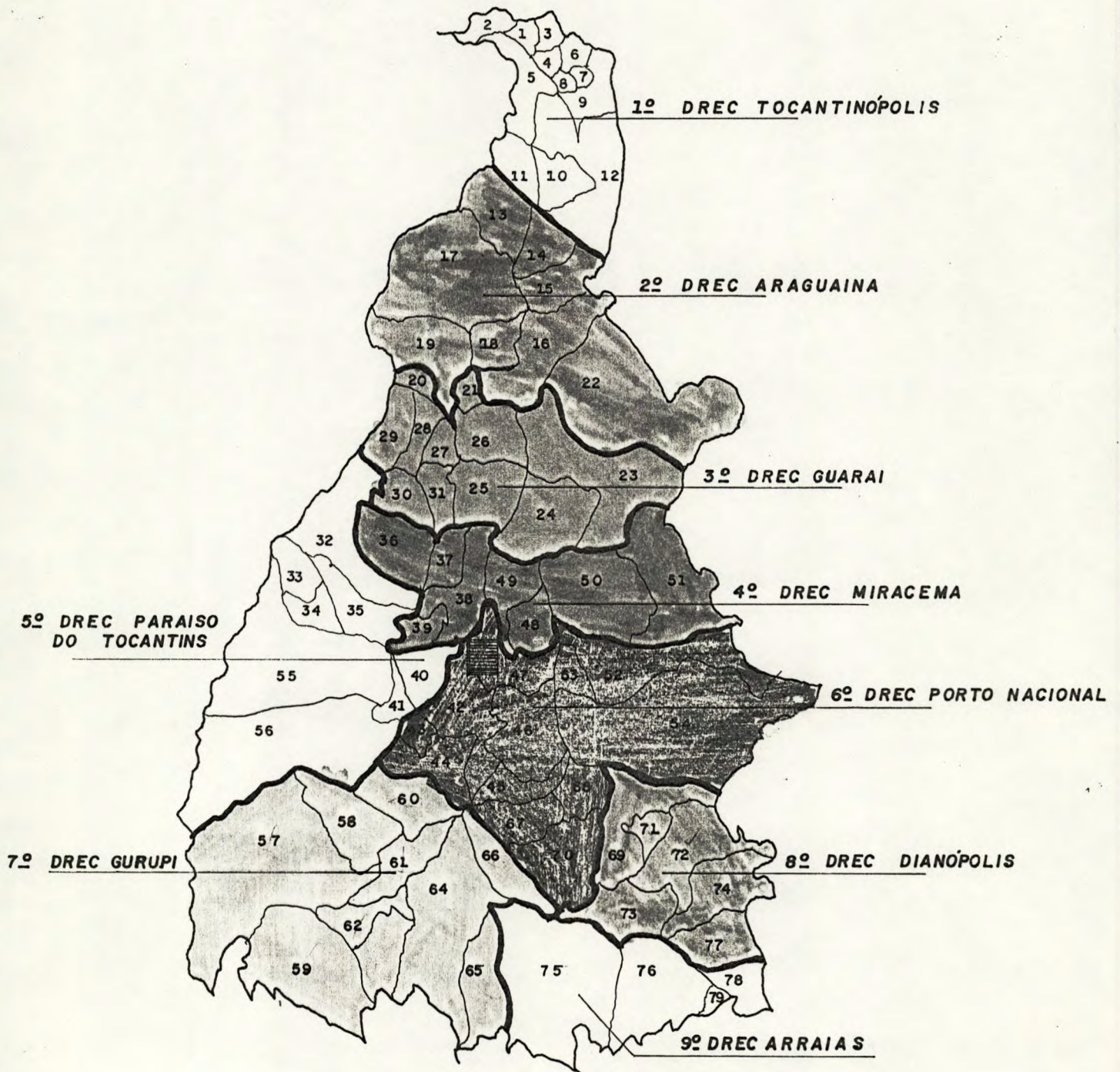
REGIONAL - Palmas

48. Aparecida do Rio Negro
51. Lizarda
52. Novo Acordo
47. Palmas
50. Rio Sono
53. Santa Tereza
49. Tocantínia

ESTADO DO TOCANTINS

SECRETARIA DE ESTADO DA EDUCAÇÃO, CULTURA E DESPORTOS

PROPOSTAS DA REGIONALIZAÇÃO ADMINISTRATIVA



PROPOSTA DE REGIONALIZAÇÃO ADMINISTRATIVA

PROPONENTE: SECRETARIA DE ESTADO DA EDUCAÇÃO, CULTURA E DESPORTOS

DREC: Tocantinópolis

12. Tocantinópolis
11. Ananás
9. Itaguatins
10. Nazaré
5. Araguatins
4. Augustinópolis
1. Buriti do Tocantins
2. São Sebastião do TO
3. Sampaio
8. Axixá
6. Praia Norte
7. Sítio Novo

DREC: Araguaína

17. Araguaína
15. Babaçulândia
16. Filadélfia
22. Goiatins
13. Xambioá
14. Wanderlândia
18. Nova Olinda
19. Arapoema

DREC: Guaraí

28. Pequizeiro
27. Itaporã
31. Colméia
30. Goianorte
29. Couto Magalhães
21. Colinas
20. Bernardo Sayão
26. Presidente Kennedy
24. Pedro Afonso
23. Itacajá
25. Guaraí

DREC: Gurupi

60. Aliança do Tocantins
57. Formoso do Araguaia
62. Figueirópolis
58. Dueré
64. Peixe
63. Alvorada
59. Araguaçu
66. São Valério da Natividade
61. Gurupi
65. Palmeirópolis

DREC: Dianópolis

69. Almas
71. Porto Alegre do Tocantins

73. Conceição do Tocantins
77. Taguatinga
74. Ponte Alta do Bom Jesus
72. Dianópolis

DREC: Arraias

78. Aurora do Tocantins
75. Parana
79. Combinado
76. Arraias

DREC: Miracema

36. Dois Irmãos
37. Miranorte
49. Tocantínia
50. Rio Sono
51. Lizarda
39. Barrolândia
48. Aparecida do Rio Negro
38. Miracema

DREC: Paraíso

32. Araguaçema
34. Marianópolis
35. Divinópolis
56. Cristalândia
55. Pium
41. Nova Rosalândia
33. Caseara
40. Paraíso

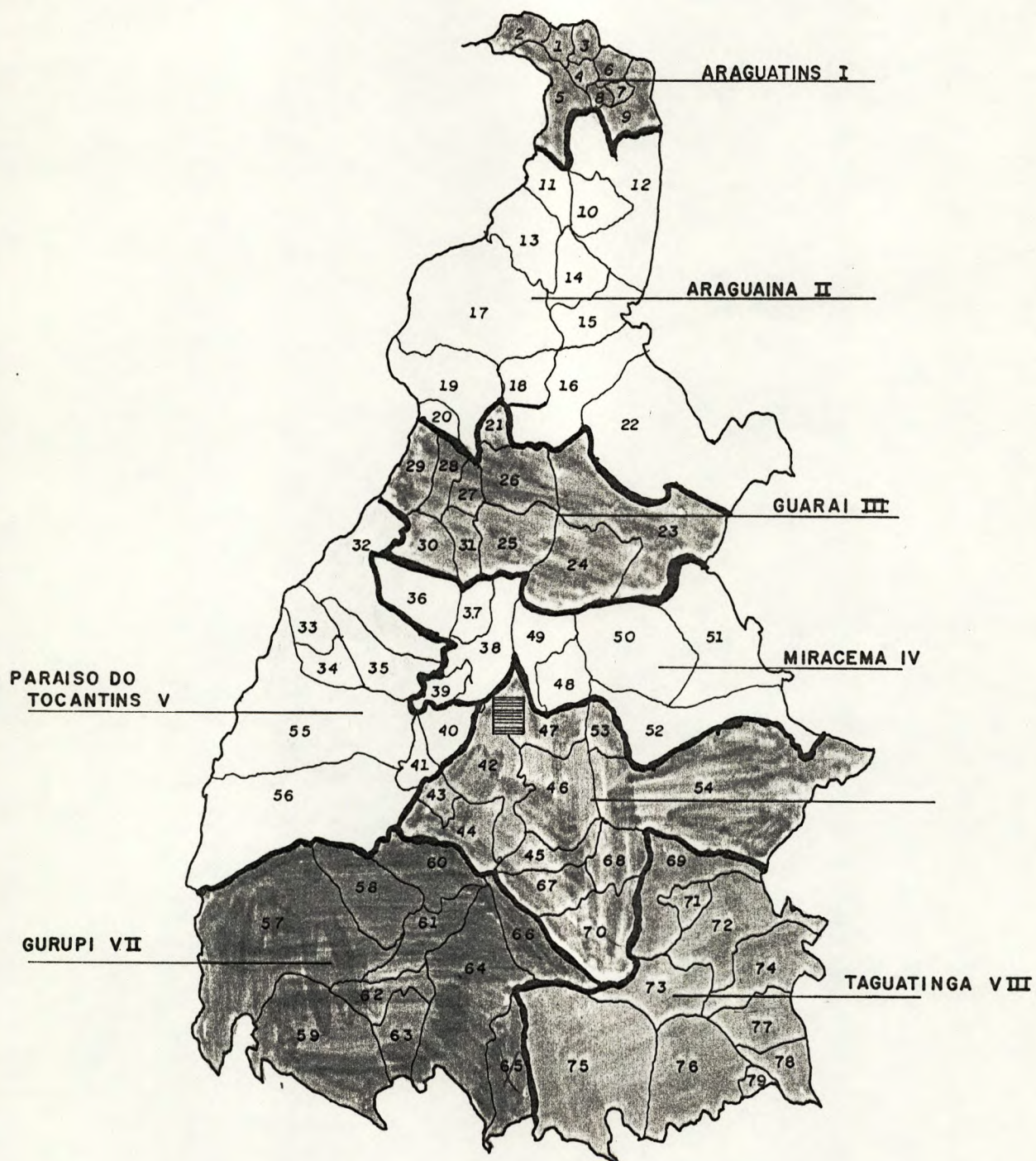
DREC: Porto Nacional

43. Fátima
52. Novo Acordo
53. Santa Tereza
46. Monte do Carmo
44. Brejinho de Nazaré
45. Silvanópolis
54. Ponte Alta do Tocantins
70. Natividade
67. Santa Rosa do TO
68. Pindorama do Tocantins
47. Palmas
42. Porto Nacional

ESTADO DO TOCANTINS

RURALTINS = INSTITUTO DE DESENVOLVIMENTO RURAL DO ESTADO DO TOCANTINS

PROPOSTA DA REGIONALIZAÇÃO ADMINISTRATIVA



PROPOSTA DE REGIONALIZAÇÃO ADMINISTRATIVA

PROPONENTE: RURALTINS

REGIONAL - Araguatins

1. Buriti do Tocantins
2. São Sebastião do Tocantins
3. Sampaio
4. Augustinópolis
5. Araguatins
6. Praia Norte
7. Sitio Novo
8. Axixá do Tocantins
9. Itaguatins

REGIONAL - Araguaína

17. Araguaína
10. Nazaré
11. Ananás
12. Tocantinópolis
13. Xambioá
14. Wanderlândia
15. Babaçulândia
16. Filadélfia
22. Goiatins
18. Nova Olinda
19. Arapoema
20. Bernardo Sayão

REGIONAL - Guaraí

26. Presidente Kennedy
23. Itacajá
21. Colinas
28. Pequizeiro
27. Itaporã
31. Colméia
24. Pedro Afonso
30. Goianorte
29. Couto Magalhães
25. Guaraí

REGIONAL - Miracema do TO

36. Dois Irmãos
37. Miranorte
49. Tocantina
50. Rio Sono
51. Lizarda
39. Barrolândia
48. Aparecida do Rio Negro
38. Miracema do Tocantins
52. Novo Acordo

REGIONAL - Paraíso do TO

32. Araguacema
33. Caseara
34. Marianópolis
35. Divinópolis
56. Cristalândia
55. Pium
40. Paraíso do TO

REGIONAL - Porto Nacional

47. Palmas
43. Fátima
53. Santa Tereza do Tocantins
54. Ponte Alta do TO
46. Monte do Carmo
44. Brejinho de Nazaré
45. Silvanópolis
42. Porto Nacional
67. Santa Rosa do Tocantins
68. Pindorama
70. Natividade

REGIONAL - Gurupi

60. Aliança do Tocantins
58. Duere
57. Formoso do Araguaia
62. Figueirópolis
64. Peixe
63. Alvorada
61. Gurupi
59. Araguaçu
65. Palmeirópolis
66. São Valério da Natividade

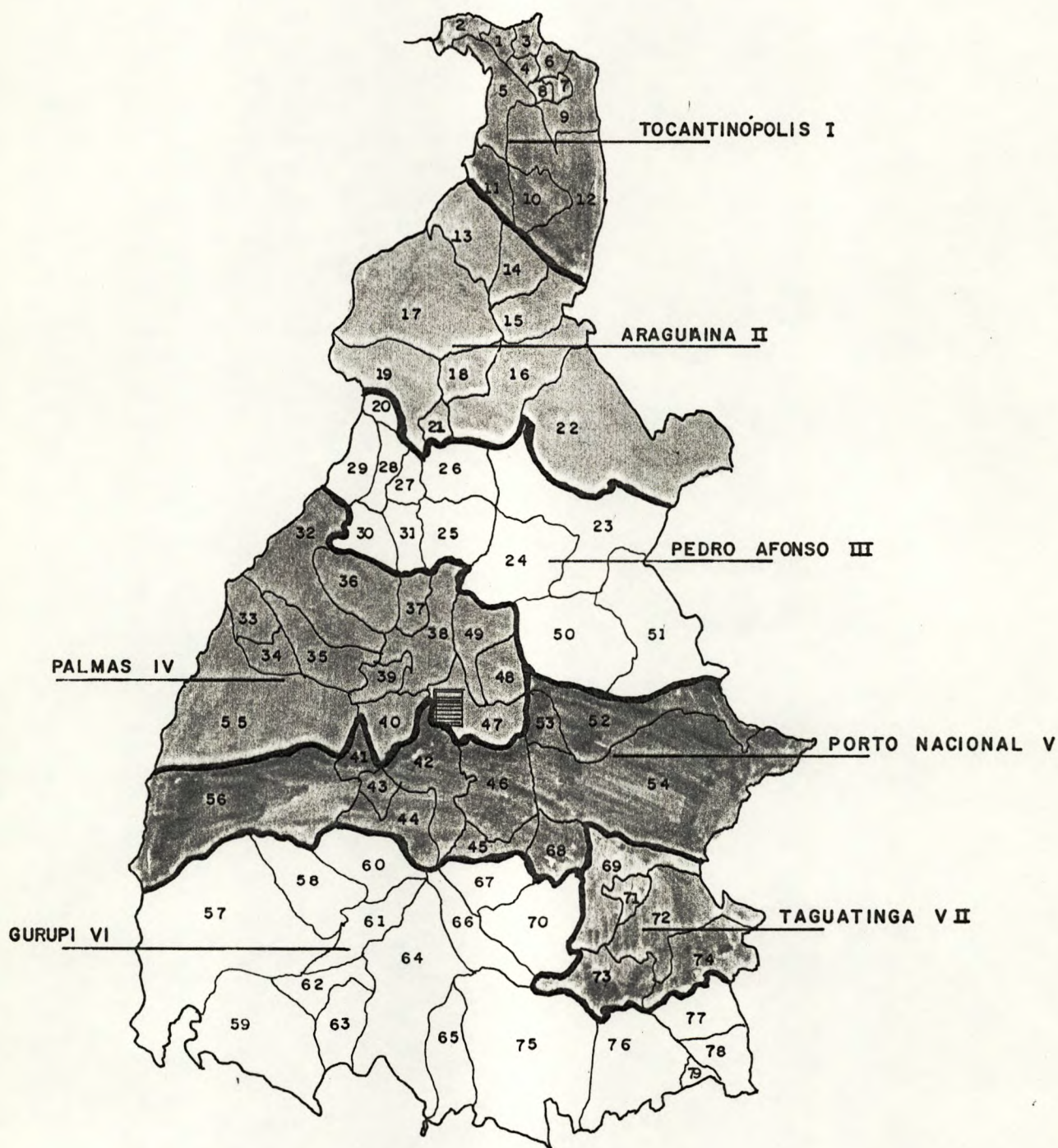
REGIONAL - Taguatinga

72. Dianópolis
77. Taguatinga
69. Almas
76. Arraias
79. Combinado
75. Parana
78. Aurora do Tocantins
74. Ponte Alta do Bom Jesus
73. Conceição do Tocantins
71. Porto Alegre

ESTADO DO TOCANTINS

SECRETARIA DE ESTADO DA FAZENDA

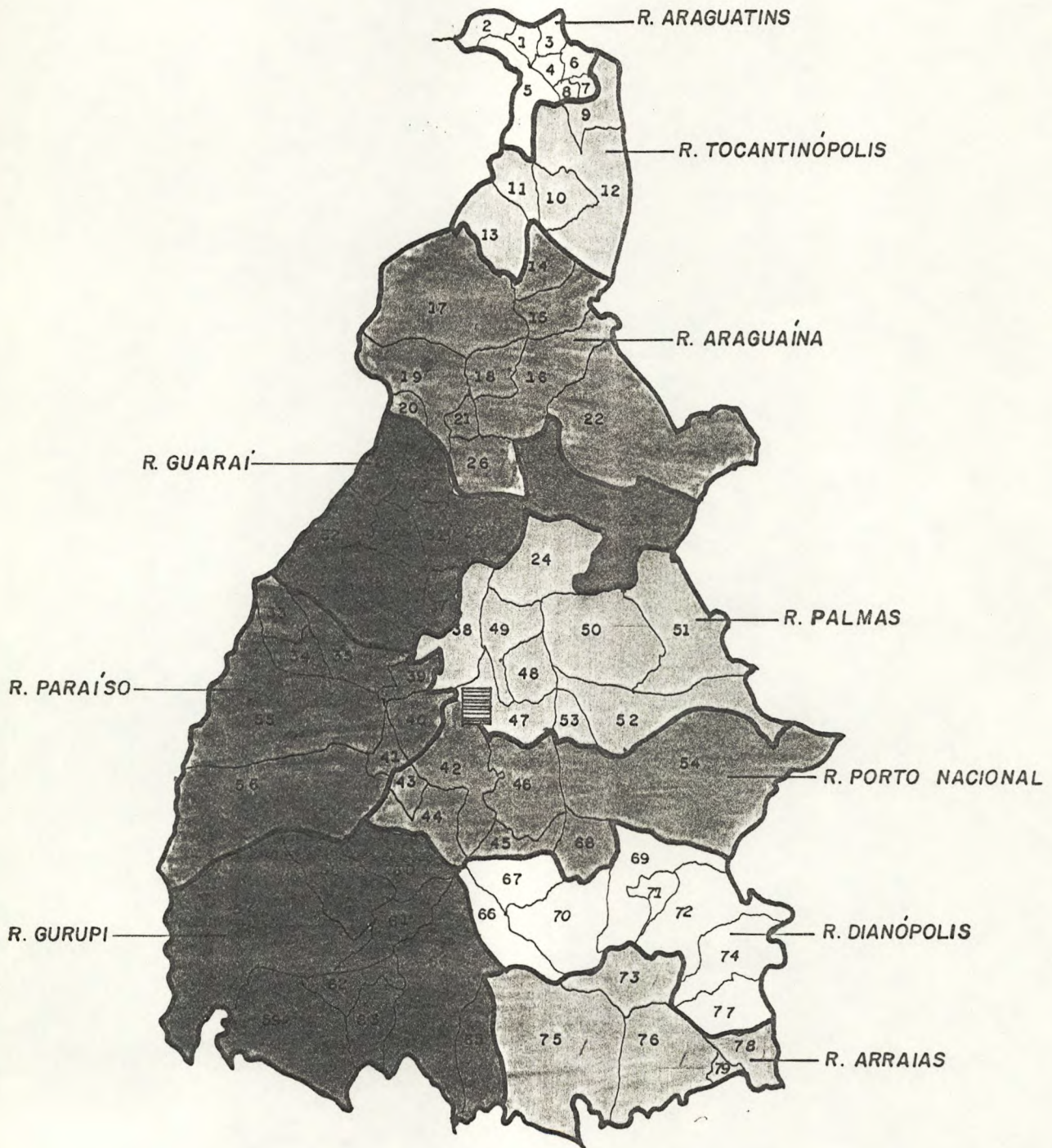
PROPOSTA DA REGIONALIZAÇÃO ADMINISTRATIVA



ESTADO DO TOCANTINS

SECRETARIA DE ESTADO DA JUSTIÇA E SEGURANÇA PÚBLICA

PROPOSTA DE REGIONALIZAÇÃO ADMINISTRATIVA



PROPOSTA DE REGIONALIZAÇÃO ADMINISTRATIVA

PROPONENTE: SECRETARIA DE ESTADO DA JUSTIÇA E SEGURANÇA PÚBLICA

REGIONAL - Palmas

- 48. Aparecida do Rio Negro
- 51. Lizarda
- 38. Miracema do Tocantins
- 52. Novo Acordo
- 47. Palmas
- 24. Pedro Afonso
- 53. Santa Tereza do TO
- 49. Tocantínia
- 50. Rio Sono

REGIONAL - Paraíso do Tocantins

- 39. Barrolândia
- 33. Caseara
- 56. Cristalândia
- 35. Divinópolis
- 34. Marianópolis
- 41. Nova Rosalândia
- 40. Paraíso do Tocantins
- 55. Pium

REGIONAL - Guaraí

- 32. Araguacema
- 31. Colméia
- 29. Couto Magalhães
- 36. Dois Irmaos
- 30. Goianorte
- 25. Guaraí
- 23. Itacajá
- 27. Itaporã
- 37. Miranorte
- 28. Piquizeiro

REGIONAL - Gurupi

- 60. Aliança
- 63. Alvorada
- 59. Araguaçu
- 58. Dueré
- 62. Figueirópolis
- 57. Formoso do Araguaia
- 61. Gurupí
- 65. Palmeirópolis
- 64. Peixe

REGIONAL - Porto Nacional

- 44. Brejinho de Nazaré
- 43. Fátima
- 46. Monte do Carmo
- 68. Pindorama
- 54. Ponte Alta do Tocantins
- 42. Porto Nacional
- 45. Silvanópolis

REGIONAL - Arraias

- 76. Arraias
- 78. Aurora do Tocantins
- 79. Combinado
- 73. Conceição do Tocantins
- 75. Parana

REGIONAL - Dianópolis

- 74. Ponte Alta do Bom Jesus
- 77. Taguatinga
- 69. Almas
- 72. Dianópolis
- 70. Natividade
- 71. Porto Alegre
- 67. Santa Rosa
- 66. São Valério da Natividade

REGIONAL - Araguaína

- 17. Araguaína
- 19. Arapoema
- 15. Babaçulândia
- 20. Bernardo Sayão
- 21. Colinas do Tocantins
- 16. Filadélfia
- 22. Goiatins
- 18. Nova Olinda
- 26. Presidente Kennedy
- 14. Wanderlândia

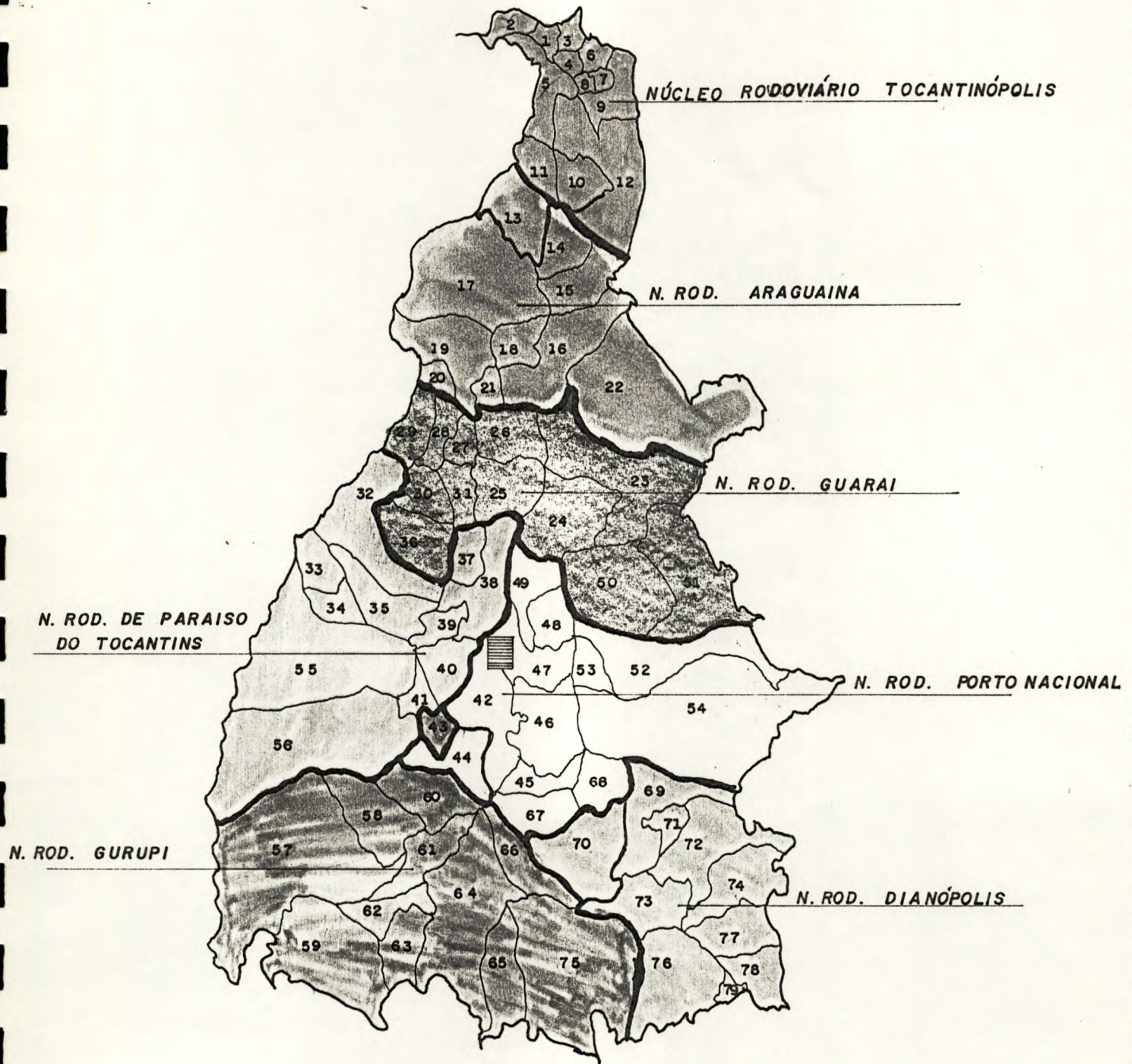
REGIONAL - Tocantinópolis

- 11. Ananás
- 9. Itaguatins
- 10. Nazaré
- 12. Tocantinópolis
- 13. Xambioá

REGIONAL - Araguatins

- 5. Araguatins
- 4. Augustinópolis
- 8. Axixá do Tocantins
- 1. Buriti do Tocantins
- 6. Praia Norte
- 3. Sampaio
- 2. São Sebastião do Tocantins
- 7. Sitio Novo

ESTADO DO TOCANTINS
SECRETARIA DE ESTADO DA INFRA-ESTRUTURA
PROPOSTA DA REGIONALIZAÇÃO ADMINISTRATIVA



PROPOSTA DE REGIONALIZAÇÃO ADMINISTRATIVA

PROPONENTE: SECRETARIA DE ESTADO DA INFRA-ESTRUTURA

NÚCLEO RODOVIÁRIO - Tocantinópolis NÚCLEO RODOVIÁRIO - Gurupí

2. São Sebastião do TO
1. Buriti do TO
5. Araguatins
4. Augustinópolis
3. Sampaio
6. Praia Norte
8. Axixá
7. Sitio Novo
9. Itaguatins
12. Tocantinópolis
10. Nazaré
11. Ananás

61. Gurupí
43. Fátima
75. Paranaíba
58. Dueré
60. Aliança do Tocantins
64. Peixe
66. São Valério da Natividade
62. Figueirópolis
59. Araguaçu
63. Alvorada do Tocantins
65. Palmeirópolis
70. Natividade
57. Formoso do Araguaia

NÚCLEO RODOVIÁRIO - Araguaína

14. Wanderlândia
13. Xambioá
16. Filadélfia
15. Babaçulândia
22. Goiatins
19. Arapoema
18. Nova Olinda
21. Colinas
20. Bernardo Sayão
17. Araguaína

NÚCLEO RODOVIÁRIO - Porto Nacional

42. Porto Nacional
49. Tocantínia
48. Aparecida do Rio Negro
52. Novo Acordo
53. Santa Tereza
46. Monte do Carmo
54. Ponte Alta do Tocantins
45. Silvanópolis
68. Pindorama
67. Santa Rosa do Tocantins
44. Brejinho de Nazaré

NÚCLEO RODOVIÁRIO - Guaraí

25. Guaraí
26. Presidente Kennedy
23. Itacajá
24. Pedro Afonso
50. Rio Sono
29. Couto Magalhães
31. Colméia
28. Pequizeiro
27. Itaporã
30. Goianorte
36. Dois Irmãos
51. Lizarda

NÚCLEO RODOVIÁRIO - Dianópolis

72. Dianópolis
69. Almas
71. Porto Alegre do Tocantins
73. Conceição do Tocantins
74. Ponte Alta do Bom Jesus
77. Taguatinga
78. Aurora
79. Combinado
76. Arraias

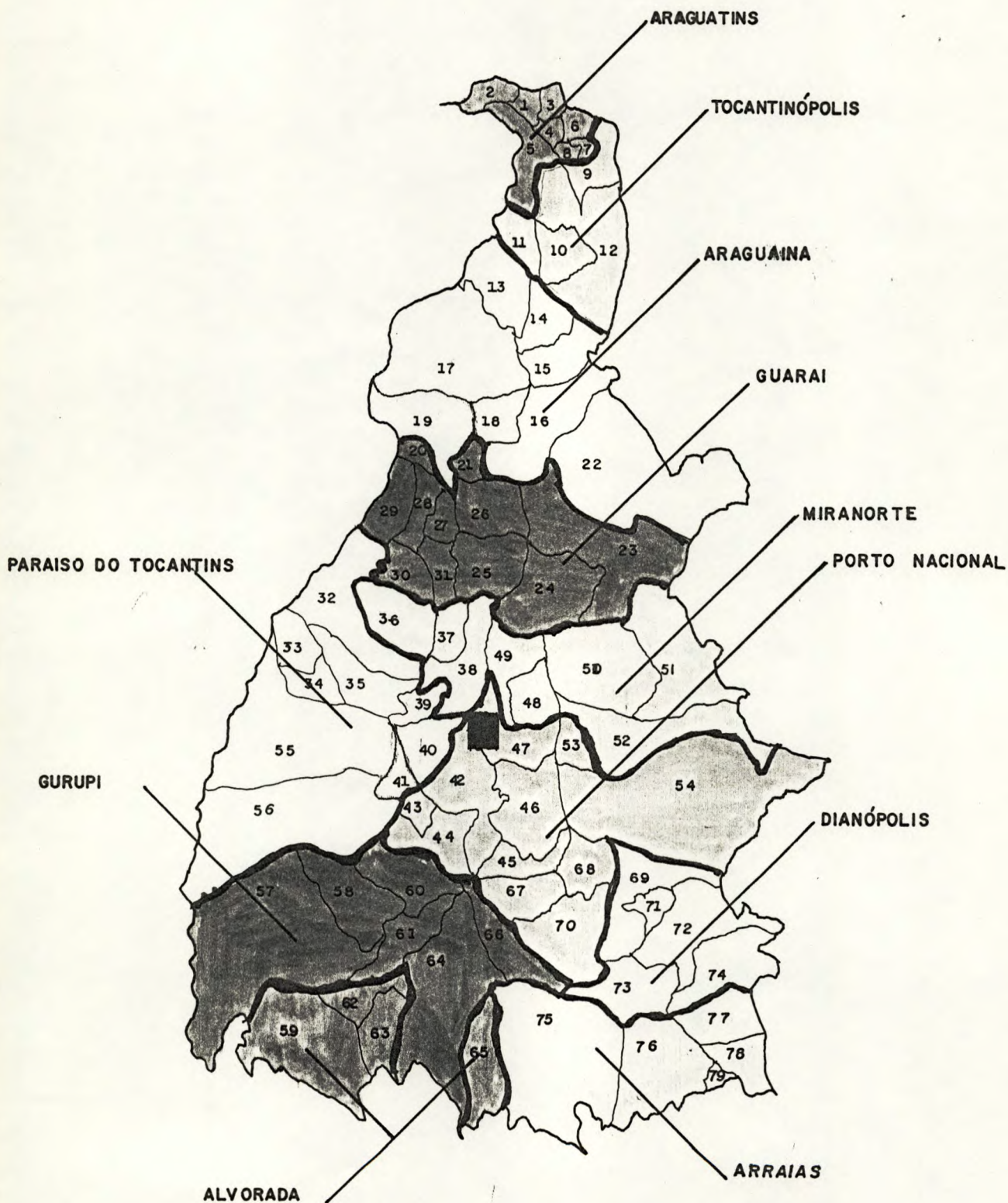
NÚCLEO RODOVIÁRIO - Paraíso

40. Paraíso do Tocantins
38. Miracema do Tocantins
32. Araguacema
33. Caseara
34. Marianópolis
35. Divinópolis
39. Barrolândia
55. Pium
56. Cristalândia
41. Nova Rosalândia
37. Miranorte

ESTADO DO TOCANTINS

FUNDAÇÃO SANTA RITA DE CÁSSIA

PROPOSTA DA REGIONALIZAÇÃO ADMINISTRATIVA



PROPOSTA DE REGIONALIZAÇÃO ADMINISTRATIVA

PROPONENTE: FUNDAÇÃO SANTA RITA DE CÁSSIA

REGIONAL - Araguatins

5. Araguatins
2. São Sebastião do TO
1. Buriti do TO
4. Augustinópolis
3. Sampaio
6. Praia Norte
7. Sitio Novo
8. Axixá

REGIONAL - Araguaína

14. Wanderlândia
13. Xambioá
15. Babaçulândia
16. Filadélfia
22. Goiatins
18. Novolinda
19. Arapoema
17. Araguaína

REGIONAL - Tocantinópolis

9. Itaguatins
10. Nazaré
11. Ananás
12. Tocantinópolis

REGIONAL - Guaraí

20. Bernardo Sayão
29. Couto Magalhães
28. Pequizeiro
27. Itaporã
26. Presidente Kennedy
30. Goianorte
21. Colinas
31. Colméia
23. Itacajá
24. Pedro Afonso
25. Guaraí

REGIONAL - Miranorte

36. Dois Irmãos
38. Miracema do Tocantins
50. Rio Sono
48. Aparecida do Rio Negro
52. Novo Acordo
51. Lizarda
49. Tocantínia
37. Miranorte

REGIONAL - Porto Nacional

67. Santa Rosa
46. Monte do Carmo
53. Santa Tereza
54. Ponte Alta do TO

45. Silvanópolis
70. Natividade
43. Fátima
42. Porto Nacional

REGIONAL - Gurupi

60. Aliança
64. Peixe
66. São Valério do TO
57. Formoso do Araguaia
58. Dueré
61. Gurupi

REGIONAL - Paraíso do Tocantins

40. Paraíso do TO
35. Divinópolis
34. Marianópolis
33. Caseara
55. Pium
56. Cristalândia
41. Nova Rosalândia
32. Araguaçema
39. Barrolândia

REGIONAL - Dianópolis

69. Almas
71. Porto Alegre do TO
73. Conceição do TO
74. Ponte Alta do Bom Jesus
77. Taguatinga
72. Dianópolis

REGIONAL - Arraias

79. Combinado
75. Parana
78. Aurora
76. Arraias

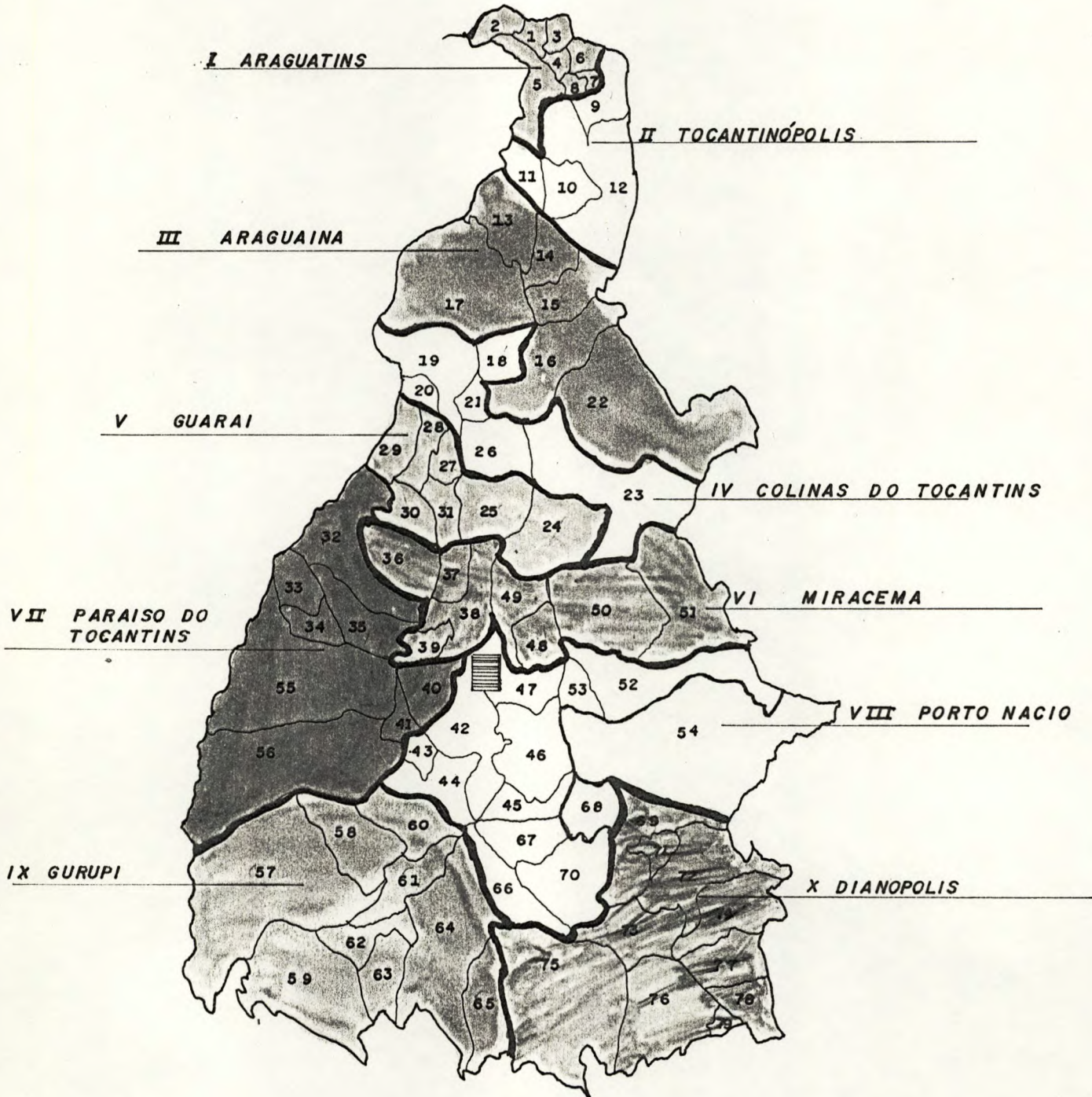
REGIONAL - Alvorada

65. Palmeirópolis
62. Figueirópolis
59. Araguaçu
63. Alvorada

ESTADO DO TOCANTINS

TRIBUNAL DE CONTAS

PROPOSTA DA REGIONALIZAÇÃO ADMINISTRATIVA



PROPOSTA DE REGIONALIZAÇÃO ADMINISTRATIVA

PROPONENTE: TRIBUNAL DE CONTAS

REGIONAL - Araguatins

1. Buriti do TO
2. São Sebastião do TO
3. Sampaio
4. Augustinópolis
5. Araguatins
6. Praia Norte
7. Sitio Novo
8. Axixa do TO

REGIONAL - Tocantinópolis

9. Itaguatins
10. Nazaré
11. Ananás
12. Tocantinópolis

REGIONAL - Araguaína

13. Xambioá
14. Wanderlândia
15. Babaçulândia
16. Filadélfia
22. Goiatins
17. Araguaína

REGIONAL - Colinas do TO

18. Nova Olinda
19. Arapoema
20. Bernardo Sayão
26. Presidente Kennedy
23. Itacajá
21. Colinas do TO

REGIONAL - Guarai

28. Pequizeiro
27. Itaporã do TO
31. Colméia
24. Pedro Afonso
30. Goianorte
29. Couto Magalhães
25. Guarai

REGIONAL - Miracema do TO

36. Dois Irmãos do TO
37. Miranorte
49. Tocantinia
50. Rio Sono
51. Lizarda
39. Barrolândia
48. Aparecida do Rio Negro
38. Miracema do TO

REGIONAL - Paraíso do TO

32. Araguacema
33. Casera
34. Maricá

56. Cristalândia
41. Nova Rosalândia
55. Pium
40. Paraíso do Tocantins

REGIONAL - Porto Nacional

43. Fátima
52. Novo Acordo
53. Santa tereza do Tocantins
54. Ponte Alta do TO
46. Monte do Carmo
44. Brejinho de Nazaré
45. Silvanópolis
42. Porto Nacional
66. São Valério da Natividade
67. Santa Rosa do TO
68. Pindorama do TO
70. Natividade

REGIONAL - Gurupi

60. Aliança do TO
58. Dueré
57. Formoso do Araguaia
62. Figueirópolis
64. Peixe
61. Gurupi
59. Araguaçu
65. Palmeirópolis
63. Alvorada do TO

REGIONAL - Dianópolis

69. Almas
71. Porto Alegre
73. Conceição do TO
72. Dianópolis
74. Ponte Alta do Bom Jesus
78. Aurora do TO
77. Taguatinga
75. Parana
79. Combinado
76. Arraias

ESTADO DO TOCANTINS

CIA DE SANEAMENTO DO TOCANTINS

PROPOSTA DA REGIONALIZAÇÃO ADMINISTRATIVA .



PROPOSTA DE REGIONALIZAÇÃO ADMINISTRATIVA

PROPONENTE: SANEATINS

REGIONAL - Porto Nacional

- 42. Porto Nacional
- 38. Miracema do Tocantins
- 46. Monte do Carmo
- 37. Miranorte
- 49. Tocantínia
- 44. Brejinho de Nazaré
- 51. Lizarda
- 70. Natividade
- 52. Novo Acordo
- 54. Ponte Alta do TO
- 36. Dois Irmãos
- 34. Marianópolis
- 33. Caseara
- 68. Pindorama
- 45. Silvanópolis

- 75. Paranaíba
- 74. Ponte Alta do Bom Jesus
- 79. Combinado
- 71. Porto Alegre

REGIONAL - Araguaína

- 17. Araguaína
- 12. Tocantinópolis
- 25. Gurajá
- 21. Colinas
- 32. Araguaçema
- 16. Filadélfia
- 22. Goiatins
- 19. Arapoema
- 29. Couto Magalhães
- 18. Nova Olinda
- 4. Augustinópolis
- 31. Colmeia
- 27. Itaporã
- 15. Babaçulândia

REGIONAL - Gurupi

- 61. Gurupi
- 56. Cristalândia
- 63. Alvorada
- 59. Araguaçu
- 58. Duere
- 64. Peixe
- 55. Pium
- 39. Barrolândia
- 43. Fátima
- 62. Figueirópolis
- 65. Palmeirópolis
- 40. Paraíso do TO
- 41. Nova Rosalândia

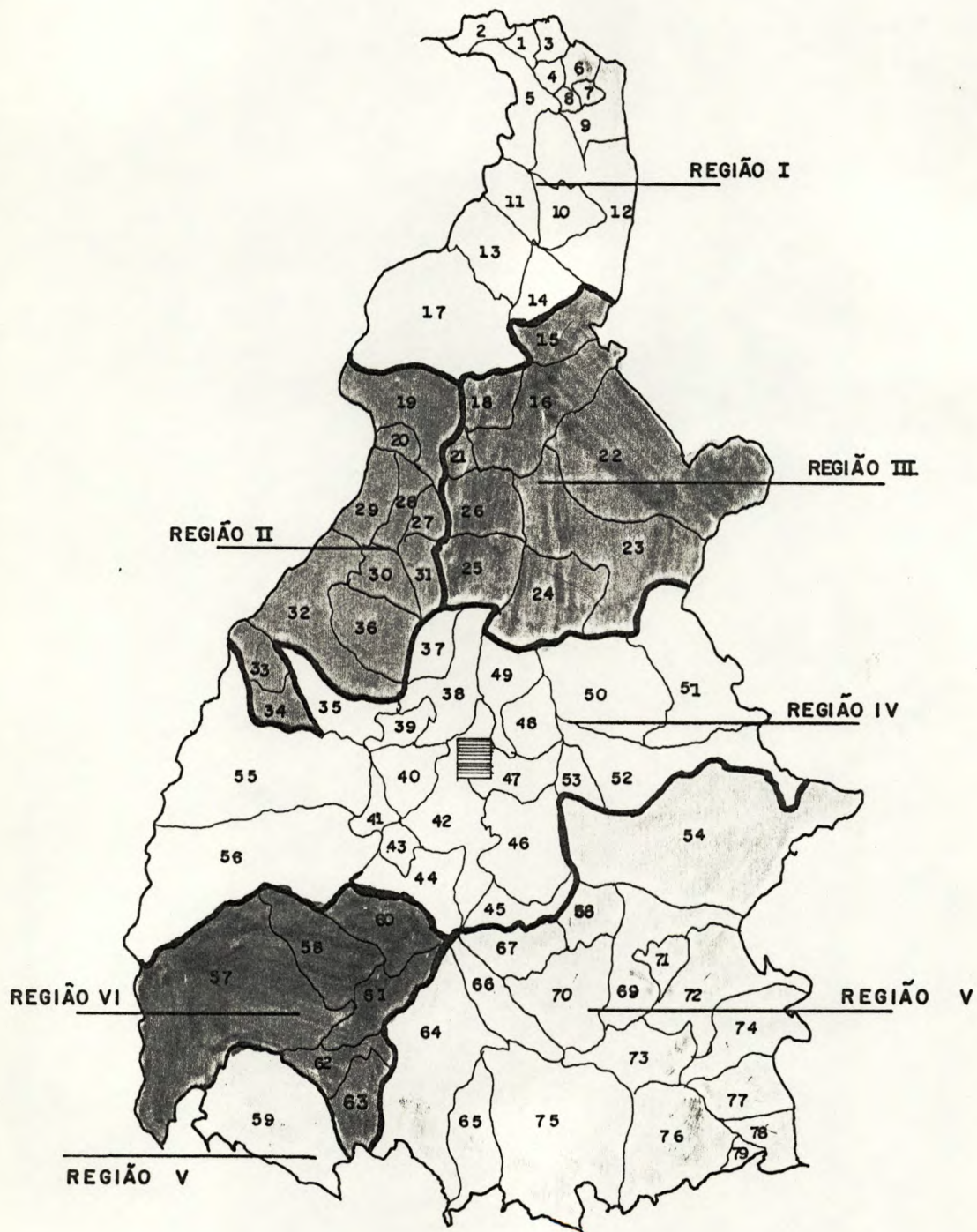
REGIONAL - Taguatinga

- 77. Taguatinga
- 72. Dianópolis
- 76. Arraias
- 69. Almas
- 78. Aurora

ESTADO DO TOCANTINS

NATURATINS

PROPOSTA DA REGIONALIZAÇÃO ADMINISTRATIVA



PROPOSTA DE REGIONALIZAÇÃO ADMINISTRATIVA

PROPONENTE: NATURATINS

REGIÃO I

1. Buriti do TO
2. São Sebastião do TO
3. Sampaio
4. Augustinópolis
9. Itaguatins
12. Tocantinópolis
5. Araguatins
8. Axixá do TO
11. Ananás
10. Nazaré
7. Sitio Novo
6. Praia Norte
17. Araguaína
13. Xambioá
14. Wanderlândia

REGIÃO II

32. Araguacema
19. Arapoema
29. Couto Magalhães
20. Bernardo Sayão
27. Itaporã
31. Colméia
28. Peçizeiro
30. Goianorte
33. Caseara
36. Dois Irmãos
34. Marianópolis

REGIÃO III

21. Colinas do TO
15. Babaçulândia
16. Filadélfia
18. Nova Olinda
23. Itacajá
26. Presidente Kennedy
22. Goiatins
25. Guarai
24. Pedro Afonso

REGIÃO IV

47. Palmas
37. Miranorte
49. Tocantina
38. Miracema do TO
39. Barrolândia
35. Divinópolis
41. Nova Rosalândia
48. Aparecida do Rio Negro
40. Paraíso do TO
53. Santa Tereza do Tocantins

46. Monte do Carmo
45. Silvanópolis
44. Brejinho de Nazaré
51. Lizarda
50. Rio Sono
56. Cristalândia
55. Pium

REGIÃO V

72. Dianópolis
70. Natividade
64. Peixe
66. São Valério da Natividade
71. Porto Alegre do Tocantins
54. Ponte Alta do Tocantins
73. Conceição do Tocantins
76. Arraias
79. Combinado
69. Almas
78. Aurora do TO
68. Pindorama
74. Ponte Alta do Bom Jesus
65. Palmeirópolis
67. Santa Rosa do Tocantins
77. Taguatinga
75. Parana
59. Araguaçu

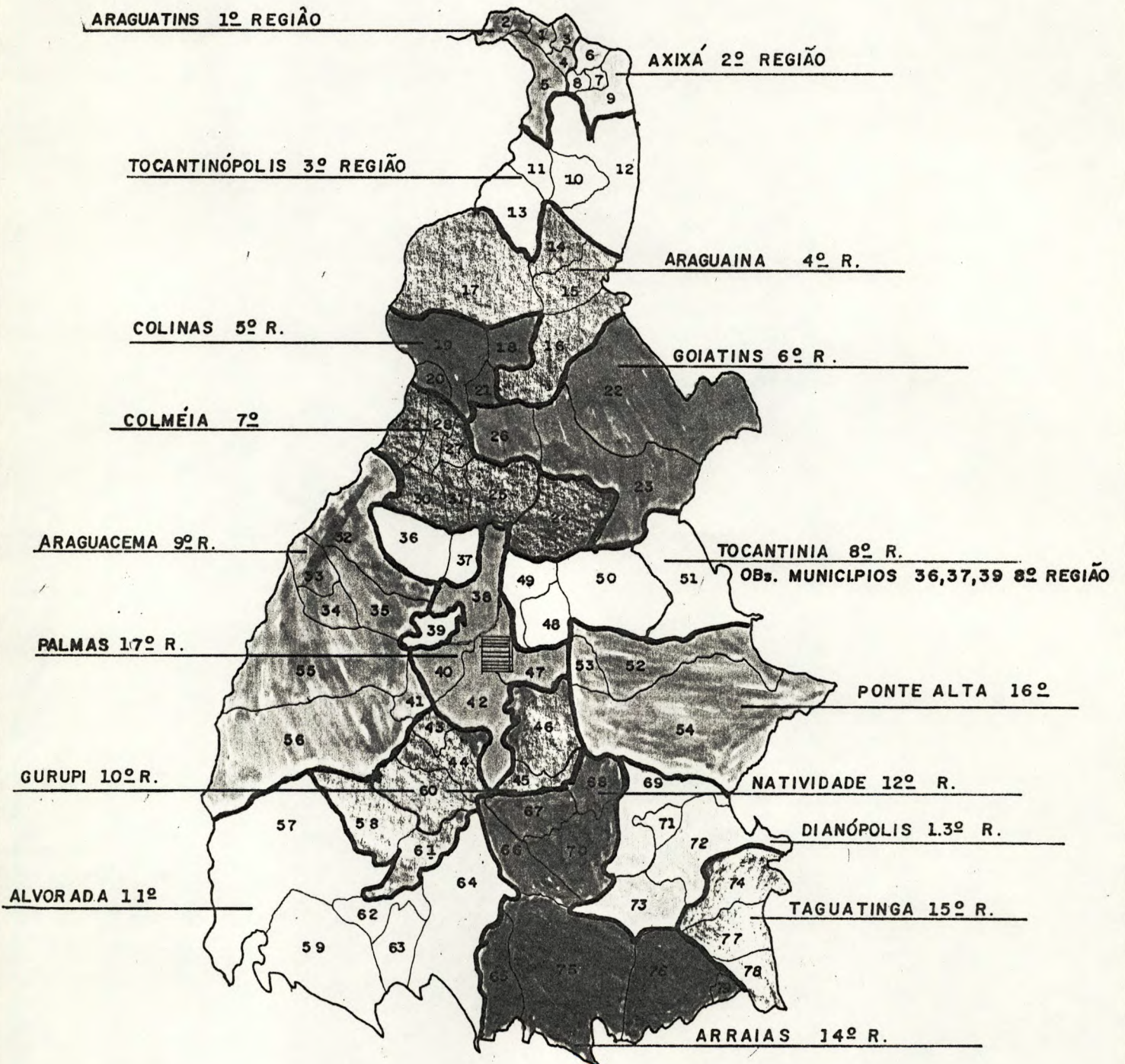
REGIÃO VI

58. Dueré
57. Formoso do Araguaia
60. Aliança do TO
61. Gurupi
62. Figueirópolis
63. Alvorada do TO

ESTADO DO TOCANTINS

HABITAÇÃO

PROPOSTA DA REGIONALIZAÇÃO ADMINISTRATIVA



PROPOSTA DE REGIONALIZAÇÃO ADMINISTRATIVA

PROPONENTE: SECRETARIA DE DESENVOLVIMENTO SOCIAL - HABITAÇÃO

REGIONAL - Araguatins

5. Araguatins
1. Buriti do TO
3. Sampaio
4. Augustinópolis
2. São Sebastião do TO

REGIONAL - Axixá do TO

8. Axixá do TO
6. Praia Norte
7. Sitio Novo do TO
9. Itaguatins

REGIONAL - Tocantinópolis

12. Tocantinópolis
10. Nazaré
11. Ananás
13. Xambioá

REGIONAL - Araguaína

17. Araguaína
14. Wanderlândia
15. Babaçulândia
16. Filadélfia

REGIONAL - Colinas do TO

21. Colinas do TO
18. Nova Olinda
19. Arapoema
20. Bernardo Sayão

REGIONAL - Goiatins

22. Goiatins
26. Presidente Kennedy
23. Itacajá

REGIONAL - Colméia

31. Coméia
30. Goianorte
28. Pequizeiro
27. Itaporã do TO
29. Couto Magalhães
24. Pedro Afonso
25. Guaraí

REGIONAL - Tocantínia

49. Tocantínia
48. Aparecida do Rio Negro
51. Lizarda
50. Rio Sono
36. Dois Irmãos
37. Miranorte
39. Barrolândia

REGIONAL - Araguacema

32. Araguacema
33. Caseara
34. Marianópolis
35. Divinópolis
55. Pium
56. Cristalândia
41. Nova Rosalândia

REGIONAL - Gurupi

61. Gurupi
58. Duere
43. Fátima
44. Brejinho de Nazaré
46. Monte do Carmo
45. Silvanópolis
60. Aliança do TO

REGIONAL - Alvorada do TO

63. Alvorada do TO
64. Peixe
59. Araguaçu
62. Figueirópolis
57. Formoso do Araguaia

REGIONAL - Natividade

70. Natividade
67. Santa Tereza do TO
66. São Valério do TO
68. Pindorama

REGIONAL - Dianópolis

72. Dianópolis
73. Conceição do TO
69. Almas
71. Porto Alegre do TO

REGIONAL - Arraias

76. Arraias
75. Paranã
79. Combinado
65. Palmeirópolis

REGIONAL - Taguatinga

77. Taguatinga
78. Aurora do Tocantins
74. Ponte Alta do Bom Jesus

REGIONAL - Ponte Alta do Tocantins

54. Ponte Alta do TO
52. Novo Acordo
53. Santa Tereza do TO

REGIONAL - Palmas

47. Palmas
40. Paraíso
38. Miracema

PROPOSTA DE REGIONALIZAÇÃO ADMINISTRATIVA

PROPONENTE: SECRETARIA DE ESTADO DA FAZENDA

REGIONAL - Tocantinópolis

1. Buriti do TO
2. São Sebastião do TO
3. Sampaio
4. Augustinópolis
5. Araguatins
6. Praia Norte
7. Sitio Novo
8. Axixá do TO
9. Itaguatins
10. Nazaré
11. Ananás
12. Tocantinópolis

REGIONAL - Araguaína

13. Xambioá
14. Wanderlândia
15. Babaçulândia
16. Filadélfia
22. Goiatins
17. Araguaína
18. Nova Olinda
19. Arapoema
21. Colinas do TO

REGIONAL - Pedro Afonso

20. Bernardo Sayão
26. Presidente Kennedy
23. Itacajá
28. Pequizeiro
27. Itaporã do Tocantins
31. Colméia
24. Pedro Afonso
30. Goianorte
29. Couto Magalhães
25. Guaraí
50. Rio Sono
51. Lizarda

REGIONAL - Taguatinga

69. Almas
71. Porto Alegre do TO
73. Conceição do TO
72. Dianópolis
74. Ponte Alta do Bom Jesus

REGIONAL - Palmas

36. Dois Irmãos do TO
37. Miranorte
49. Tocantínia
39. Barrolândia
48. Aparecida do Rio Negro
38. Miracema do TO
32. Araguacema
33. Caseara
34. Marianópolis
35. Divinópolis

55. Pium
40. Paraíso do TO
47. Palmas
52. Novo Acordo
53. Santa Tereza do TO

REGIONAL - Porto Nacional

56. Cristalândia
41. Nova Rosalândia
43. Fátima
54. Ponte Alta do TO
46. Monte do Carmo
44. Brejinho de Nazaré
45. Silvanópolis
42. Porto Nacional
67. Santa Rosa do TO
68. Pindorama do TO
70. Natividade

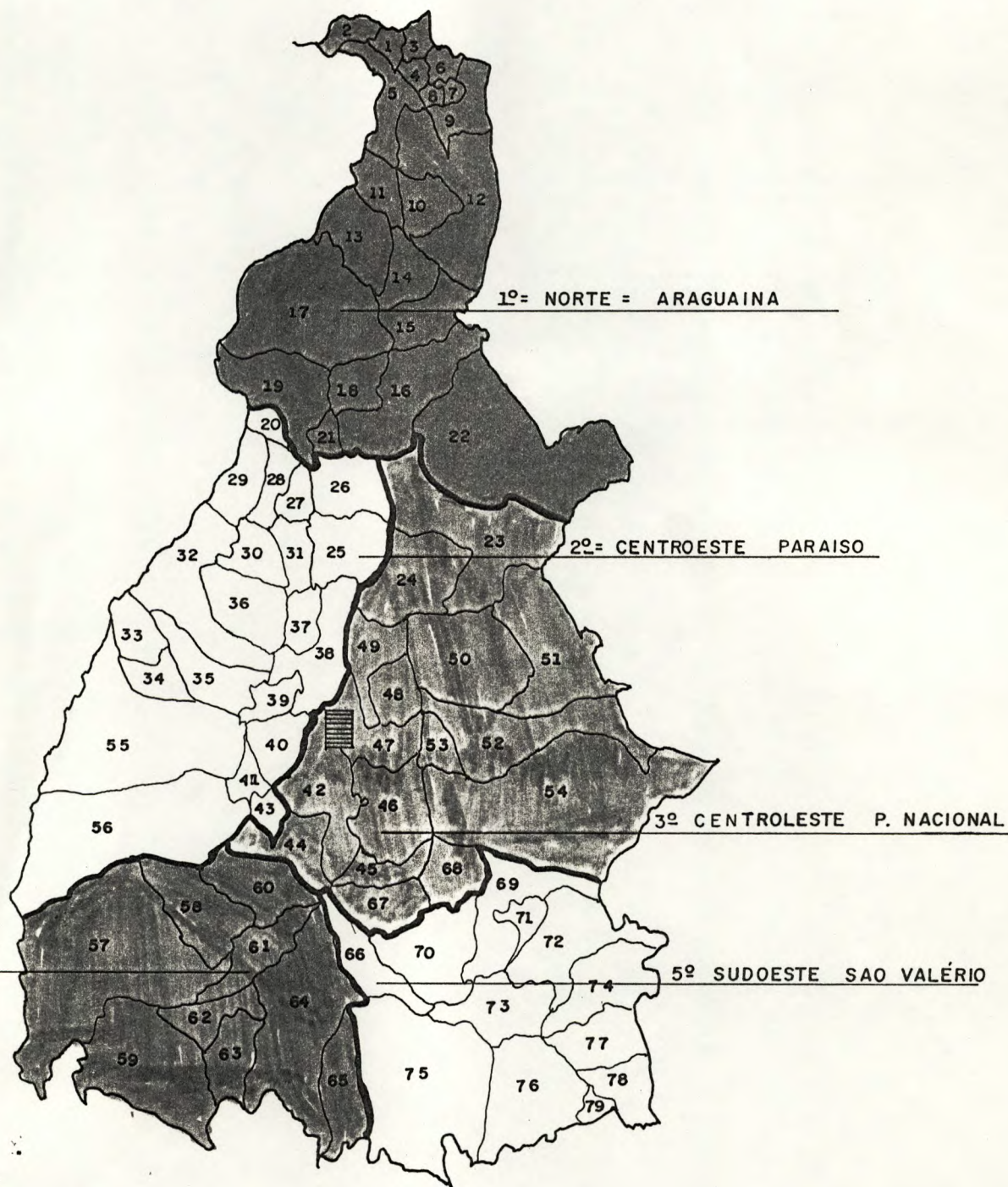
REGIONAL - Gurupi

60. Aliça do Tocantins
58. Duere
57. Formoso do Araguaia
62. Figueirópolis
64. Peixe
61. Gurupi
66. São Valério da Natividade
59. Araguaçu
65. Palmeirópolis
63. Alvorada
78. Aurora do TO
77. Taguatinga
75. Parana
79. Combinado
76. Arraias

ESTADO DO TOCANTINS

CASETINS= CIA DE ARMAZÉM GERAIS E SILOS DO ESTADO DO TOCANTINS

PROPOSTA DA REGIONALIZAÇÃO ADMINISTRATIVA



PROPOSTA DE REGIONALIZAÇÃO ADMINISTRATIVA

PROPONENTE: CASSETINS

REGIÃO NORTE - Araguaína

1. Buriti do Tocantins
2. São Sebastião do Tocantins
3. Sampaio
4. Augustinópolis
5. Araguatins
6. Praia Norte
7. Sítio Novo do Tocantins
8. Axixá do Tocantins
9. Itaguatins
10. Nazaré
11. Ananás
12. Tocantinópolis
13. Xanbioá
14. Wandelândia
15. Babaçulândia
16. Filadélfia
17. Araguaína
18. Nova Olinda
19. Arapoema
21. Colinas do Tocantins
22. Goiatins

REGIÃO CENTROESTE - Paraiso

20. Bernardo Sayão
25. Guaraí
26. Presidente Kennedy
27. Itaporã do Tocantins
28. Pequiseiro
29. Couto Magalhães
30. Goianorte
31. Colméia
32. Araguacema
33. Caseara
34. Marianópolis do TO
35. Divinópolis do TO
36. Dois Irmãos do TO
37. Miranorte
38. Miracema do Tocantins
39. Barrolândia
40. Paraiso do Tocantins
41. Nova Rosalândia
43. Fátima
55. Pium
56. Cristalândia

REGIÃO CENTROLESTE - Porto Nacional

23. Itacajá
24. Pedro Afonso
42. Porto Nacional
44. Brejinho de Nazaré
45. Silvanópolis
46. Monte do Carmo
47. Palmas (Cap. do Estado)
48. Aparecida do Rio Negro
49. Tocantínia
50. Rio Sono
51. Lizarda
52. Novo Acordo
53. Santa Tereza do TO
54. Ponte Alta do TO

67. Santa Rosa do Tocantins
68. Pindorama do Tocantins

REGIÃO SUDESTE - Gurupi

57. Formoso do Araguaia
58. Dueré
59. Araguaçu
60. Aliança do Tocantins
61. Gurupi
62. Figueirópolis
63. Alvorada do Tocantins
64. Peixe
65. Palmeirópolis

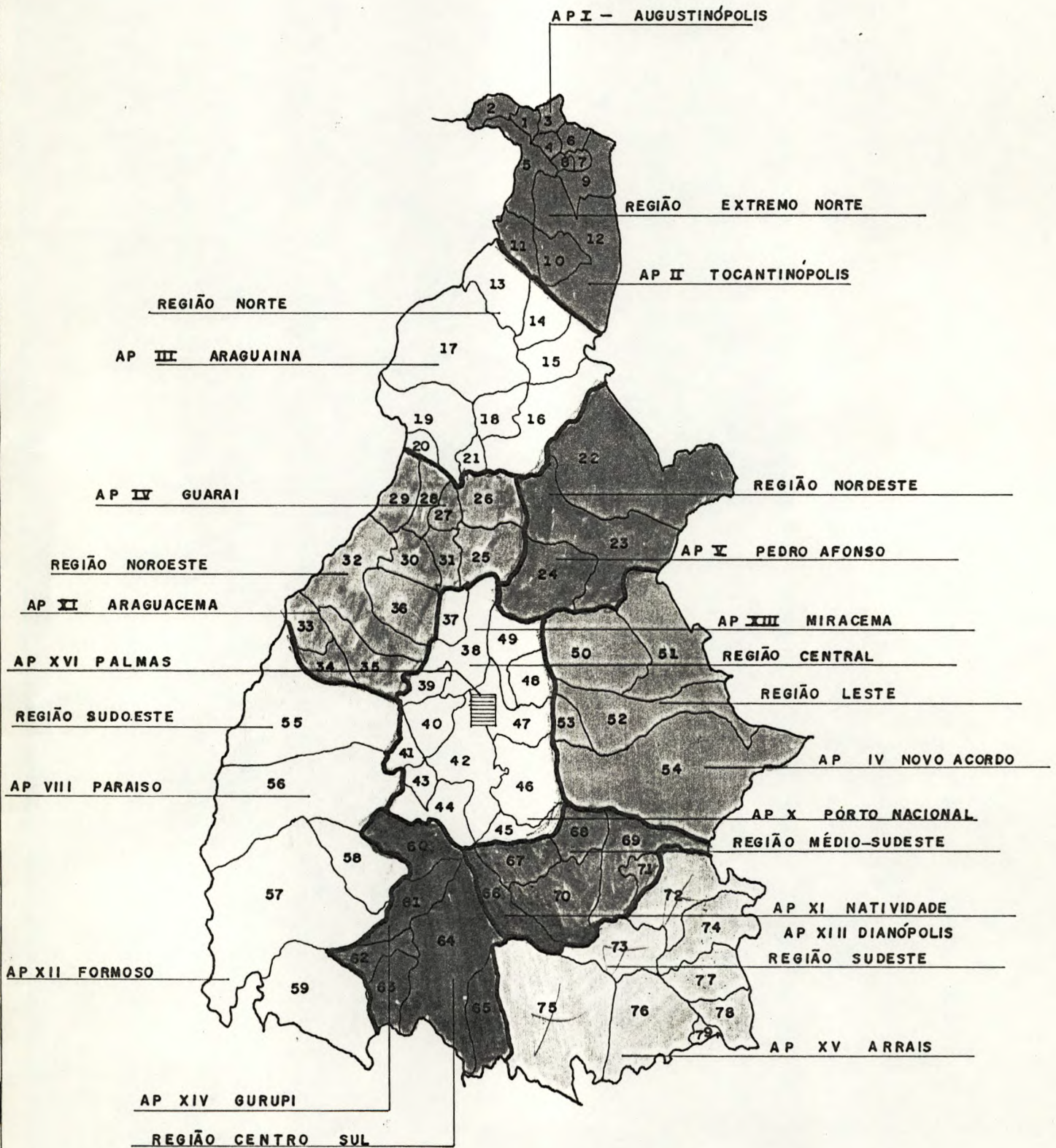
REGIÃO SUDOESTE - São Valério

66. São Valério da Natividade
69. Almas
70. Natividade
71. Porto Alegre do Tocantins
72. Dianópolis
73. Conceição do Tocantins
74. Ponte Alta do Bom Jesus
75. Parana
76. Arraias
77. Taguatinga
78. Aurora do Tocantins
79. Combinado

ESTADO DO TOCANTINS

PROGRAMAS - AP E ÁREAS

PROPOSTA DA REGIONALIZAÇÃO ADMINISTRATIVA



PROPOSTA DE REGIONALIZAÇÃO ADMINISTRATIVA

PROPONENTE: COORDENAÇÃO DE ACOMPANHAMENTO E AVALIAÇÃO

REGIÃO EXTREMO NORTE

Áreas Programa: Augustinópolis
Tocantinópolis

1. Buriti do Tocantins
2. São Sebastião do TO
3. Sampaio
4. Augustinópolis
5. Araguatins
6. Praia Norte
7. Sitio Novo do Tocantins
8. Axixá do Tocantins
9. Itaguatins
10. Nazaré
11. Ananás
12. Tocantinópolis

REGIÃO NORTE

Área Programa: Araguaína

13. Xambioá
14. Wanderlândia
15. Babaçulândia
16. Filadélfia
17. Araguaína
18. Nova Olinda
19. Arapoema
20. Bernardo Sayão
21. Colinas do Tocantins

REGIÃO NORDESTE

Área Programa: Pedro Afonso

22. Goiatins
23. Itacajá
24. Pedro Afonso

REGIÃO NOROESTE

Áreas Programa: Guarai
Araguacema

25. Guarai
26. Presidente Kennedy
27. Itaporã do Tocantins
28. Pequizeiro
29. Couto Magalães
30. Goianorte
31. Colméia
32. Araguacema
33. Caseara
34. Marianópolis
35. Divinópolis do Tocantins
36. Dois Irmãos do Tocantins

REGIÃO CENTRAL

Áreas Programa: Miracema
Palmas

37. Miranorte
38. Miracema do Tocantins
39. Barrolândia

40. Paraiso do Tocantins
41. Nova Rosalândia
42. Porto Nacional
43. Fátima
44. Brejinho de Nazaré
45. Silvanópolis
46. Monte do Carmo
47. Palmas (Cap. do Estado)
48. Aparecida do Rio Negro
49. Tocantínia

REGIÃO LESTE

Área Programa: Novo Acordo

50. Rio Sono
51. Lizarda
52. Novo Acordo
53. Santa Tereza do TO
54. Ponte Alta do Tocantins

REGIÃO SUDOESTE

Áreas Programa: Paraiso
Formoso

55. Pium
56. Cristalândia
57. Formoso do Araguaia
58. Duere
59. Araguaçu

REGIÃO CENTRO-SUL

Área Programa: Gurupi

60. Aliança do Tocantins
61. Gurupi
62. Figueirópolis
63. Alvorada do Tocantins
64. Peixe
65. Palmeirópolis

REGIÃO MÉDIO SUDESTE

Área Programa: Natividade

66. São Valério da Natividade
67. Santa Rosa do Rocantins
68. Pindorama do Tocantins
69. Almas
70. Natividade
71. Porto Alegre do Tocantins

REGIÃO SUDESTE

Área Programa: Arraias

72. Dianópolis
73. Conceição do Tocantins
74. Ponte Alta do Bom Jesus
75. Paranã
76. Arraias
77. Taguatinga
78. Aurora do Tocantins
79. Combinado