

ANUÁRIO ESTATÍSTICO
DO ESTADO DO TOCANTINS

Edição 2009

Sumário

APRESENTAÇÃO.....	13
A NOVA EDIÇÃO DO ANUÁRIO ESTATÍSTICO	15
INTRODUÇÃO	17
CAPÍTULO 1 – ASPECTOS FÍSICOS	
Aspectos Físicos e Bióticos do Estado do Tocantins	21
CAPÍTULO 2 – CARACTERÍSTICAS DOS MUNICÍPIOS	
2.1 Índice de Condições de Vida (ICV) – 1970, 1980 e 1991.....	53
2.2 Índice de Desenvolvimento Humano (IDH) – 1970, 1980 e 1991	59
2.3 Índice de Desenvolvimento Humano (IDH) – 2000.....	62
2.4 Área, Altitude Média, Coordenadas Geográficas e Distância Rodoviária de Palmas	71
2.5 Leis de Criação e Data da Instalação dos Municípios.....	75
2.6 Municípios Existentes em 1997	80
2.7 Municípios Existentes em 1993	82
2.8 Municípios Existentes em 1991	84
2.9 Municípios Existentes em 1988	86
2.10 Municípios Existentes em 1980	88
2.11 Municípios Existentes em 1970	90
2.12 Municípios Instalados em 01/01/1997	93
2.13 Municípios Instalados em 01/01/1993	93
2.14 Municípios Instalados entre 1989 e 1993.....	94
2.15 Municípios Instalados entre 1980 e 1989.....	95
2.16 Municípios por Classes de Tamanho e População Total – 2007	95
2.17 Municípios por Classes de Tamanho e População Total – 2000.....	95
2.18 Municípios por Classes de Tamanho e População Total – 1991.....	96
2.19 Municípios por Classes de Tamanho e População Total – 1980.....	96
2.20 Municípios por Classes de Tamanho e População Total – 1970.....	96
2.21 Limites Municipais	97
2.22 Atrativos Naturais para o Turismo	105
CAPÍTULO 3 – DEMOGRAFIA	
3.1 Eleitores	
3.1.1 Número de Eleitores – 2007	113
3.1.2 Número de Eleitores – 2006	117
3.1.3 Número de Eleitores – 2005	121
3.1.4 Número de Eleitores – 2004	125
3.2 População	
3.2.1 Área, População Residente, Taxa Anual de Crescimento e Densidade Demográfica – 2000 e 2007	129
CAPÍTULO 4 – AGRICULTURA E PECUÁRIA	
4.1 Uso da Terra	
4.1.1 Número de Estabelecimentos – 2006.....	137
4.1.2 Número de Estabelecimentos – 1996.....	141
4.2 Agricultura	
4.2.1 Área Colhida, Produção e Rendimento Médio de Arroz de Sequeiro – 2007	145

4.2.2	Área Colhida, Produção e Rendimento Médio de Arroz Irrigado – 2007.....	148
4.2.3	Área Colhida, Produção e Rendimento Médio de Soja de Sequeiro – 2007	149
4.2.4	Área Colhida, Produção e Rendimento Médio de Soja Irrigada – 2007.....	151
4.2.5	Área Colhida, Produção e Rendimento Médio de Milho de Sequeiro – 2007	151
4.2.6	Área Colhida, Produção e Rendimento Médio de Milho Irrigado – 2007	155
4.2.7	Área Colhida, Produção e Rendimento Médio de Feijão de Sequeiro – 2007	156
4.2.8	Área Colhida, Produção e Rendimento Médio de Feijão Irrigado – 2007.....	158
4.2.9	Área Colhida, Produção e Rendimento Médio de Sorgo Granífero – 2007.....	159
4.2.10	Área Colhida, Produção e Rendimento Médio de Pupunha – 2007	159
4.2.11	Área Colhida, Produção e Rendimento Médio de Amendoim – 2007	160
4.2.12	Área Colhida, Produção e Rendimento Médio de Mandioca – 2007.....	160
4.2.13	Área Colhida, Produção e Rendimento Médio de Cana-de-Açúcar – 2007	164
4.2.14	Área Colhida, Produção e Rendimento Médio de Banana – 2007.....	166
4.2.15	Área Colhida, Produção e Rendimento Médio de Abacaxi – 2007	169
4.2.16	Área Colhida, Produção e Rendimento Médio de Melancia – 2007	171
4.2.17	Área Colhida, Produção e Rendimento Médio de Laranja – 2007	172
4.2.18	Área Colhida, Produção e Rendimento Médio de Limão – 2007	172
4.2.19	Área Colhida, Produção e Rendimento Médio de Tangerina – 2007	173
4.2.20	Área Colhida, Produção e Rendimento Médio de Tomate – 2007.....	173
4.2.21	Área Colhida, Produção e Rendimento Médio de Abacate – 2007.....	173
4.2.22	Área Colhida, Produção e Rendimento Médio de Maracujá – 2007.....	174
4.2.23	Área Colhida, Produção e Rendimento Médio de Mamão – 2007	174
4.2.24	Área Colhida, Produção e Rendimento Médio de Manga – 2007.....	175
4.2.25	Área Colhida, Produção e Rendimento Médio de Uva – 2007.....	175
4.2.26	Área Colhida, Produção e Rendimento Médio de Abóbora – 2007	175
4.2.27	Área Colhida, Produção e Rendimento Médio de Coco-da-Bahia – 2007.....	176
4.2.28	Área Colhida, Produção e Rendimento Médio de Castanha de Caju – 2007	177
4.2.29	Área Colhida, Produção e Rendimento Médio de Seringueira – 2007.....	177
4.2.30	Área Colhida, Produção e Rendimento Médio de Algodão Herbáceo de Sequeiro – 2007	178
4.2.31	Área Colhida, Produção e Rendimento Médio de Mamona – 2007	178
4.2.32	Área Colhida, Produção e Rendimento Médio de Arroz de Sequeiro – 2006	178
4.2.33	Área Colhida, Produção e Rendimento Médio de Arroz Irrigado – 2006	183
4.2.34	Área Colhida, Produção e Rendimento Médio de Soja de Sequeiro – 2006	183
4.2.35	Área Colhida, Produção e Rendimento Médio de Soja Irrigada – 2006.....	185
4.2.36	Área Colhida, Produção e Rendimento Médio de Milho de Sequeiro – 2006	186
4.2.37	Área Colhida, Produção e Rendimento Médio de Milho Irrigado – 2006	190
4.2.38	Área Colhida, Produção e Rendimento Médio de Feijão de Sequeiro – 2006	190
4.2.39	Área Colhida, Produção e Rendimento Médio de Feijão Irrigado – 2006.....	193
4.2.40	Área Colhida, Produção e Rendimento Médio de Sorgo Granífero – 2006.....	193
4.2.41	Área Colhida, Produção e Rendimento Médio de Pupunha – 2006	194
4.2.42	Área Colhida, Produção e Rendimento Médio de Melão – 2006.....	194
4.2.43	Área Colhida, Produção e Rendimento Médio de Amendoim – 2006	194
4.2.44	Área Colhida, Produção e Rendimento Médio de Mandioca – 2006.....	195
4.2.45	Área Colhida, Produção e Rendimento Médio de Cana-de-Açúcar – 2006	199
4.2.46	Área Colhida, Produção e Rendimento Médio de Banana – 2006.....	201
4.2.47	Área Colhida, Produção e Rendimento Médio de Abacaxi – 2006	204
4.2.48	Área Colhida, Produção e Rendimento Médio de Melancia – 2006	205
4.2.49	Área Colhida, Produção e Rendimento Médio de Laranja – 2006.....	206
4.2.50	Área Colhida, Produção e Rendimento Médio de Limão – 2006	207
4.2.51	Área Colhida, Produção e Rendimento Médio de Tangerina – 2006	207
4.2.52	Área Colhida, Produção e Rendimento Médio de Tomate – 2006.....	207
4.2.53	Área Colhida, Produção e Rendimento Médio de Abacate – 2006.....	207
4.2.54	Área Colhida, Produção e Rendimento Médio de Maracujá – 2006.....	208
4.2.55	Área Colhida, Produção e Rendimento Médio de Mamão – 2006	208
4.2.56	Área Colhida, Produção e Rendimento Médio de Manga – 2006.....	209
4.2.57	Área Colhida, Produção e Rendimento Médio de Uva – 2006.....	209
4.2.58	Área Colhida, Produção e Rendimento Médio de Abóbora – 2006	209
4.2.59	Área Colhida, Produção e Rendimento Médio de Coco-da-Bahia – 2006.....	210
4.2.60	Área Colhida, Produção e Rendimento Médio de Castanha de Caju – 2006	211
4.2.61	Área Colhida, Produção e Rendimento Médio de Seringueira – 2006.....	211
4.2.62	Área Colhida, Produção e Rendimento Médio de Algodão Herbáceo de Sequeiro – 2006	212
4.2.63	Área Colhida, Produção e Rendimento Médio de Mamona – 2006	212
4.2.64	Área Colhida, Produção e Rendimento Médio de Arroz de Sequeiro – 2005	213

4.2.65	Área Colhida, Produção e Rendimento Médio de Arroz Irrigado – 2005.....	217
4.2.66	Área Colhida, Produção e Rendimento Médio de Soja de Sequeiro – 2005.....	217
4.2.67	Área Colhida, Produção e Rendimento Médio de Soja Irrigada – 2005.....	220
4.2.68	Área Colhida, Produção e Rendimento Médio de Milho de Sequeiro – 2005.....	220
4.2.69	Área Colhida, Produção e Rendimento Médio de Milho Irrigado – 2005.....	224
4.2.70	Área Colhida, Produção e Rendimento Médio de Feijão de Sequeiro – 2005.....	225
4.2.71	Área Colhida, Produção e Rendimento Médio de Feijão Irrigado – 2005.....	226
4.2.72	Área Colhida, Produção e Rendimento Médio de Sorgo Granífero – 2005.....	227
4.2.73	Área Colhida, Produção e Rendimento Médio de Pupunha – 2005.....	227
4.2.74	Área Colhida, Produção e Rendimento Médio de Melão – 2005.....	227
4.2.75	Área Colhida, Produção e Rendimento Médio de Amendoim – 2005.....	228
4.2.76	Área Colhida, Produção e Rendimento Médio de Mandioca – 2005.....	228
4.2.77	Área Colhida, Produção e Rendimento Médio de Cana-de-Açúcar – 2005.....	232
4.2.78	Área Colhida, Produção e Rendimento Médio de Banana – 2005.....	236
4.2.79	Área Colhida, Produção e Rendimento Médio de Abacaxi – 2005.....	238
4.2.80	Área Colhida, Produção e Rendimento Médio de Melancia – 2005.....	239
4.2.81	Área Colhida, Produção e Rendimento Médio de Laranja – 2005.....	240
4.2.82	Área Colhida, Produção e Rendimento Médio de Limão – 2005.....	241
4.2.83	Área Colhida, Produção e Rendimento Médio de Tangerina – 2005.....	241
4.2.84	Área Colhida, Produção e Rendimento Médio de Tomate – 2005.....	241
4.2.85	Área Colhida, Produção e Rendimento Médio de Maracujá – 2005.....	242
4.2.86	Área Colhida, Produção e Rendimento Médio de Mamão – 2005.....	242
4.2.87	Área Colhida, Produção e Rendimento Médio de Manga – 2005.....	243
4.2.88	Área Colhida, Produção e Rendimento Médio de Uva – 2005.....	243
4.2.89	Área Colhida, Produção e Rendimento Médio de Abóbora – 2005.....	243
4.2.90	Área Colhida, Produção e Rendimento Médio de Goiaba – 2005.....	244
4.2.91	Área Colhida, Produção e Rendimento Médio de Coco-da-Bahia – 2005.....	244
4.2.92	Área Colhida, Produção e Rendimento Médio de Castanha de Caju – 2005.....	245
4.2.93	Área Colhida, Produção e Rendimento Médio de Seringueira – 2005.....	245
4.2.94	Área Colhida, Produção e Rendimento Médio de Algodão – 2005.....	246
4.2.95	Área Colhida, Produção e Rendimento Médio de Arroz de Sequeiro – 2004.....	246
4.2.96	Área Colhida, Produção e Rendimento Médio de Arroz Irrigado – 2004.....	250
4.2.97	Área Colhida, Produção e Rendimento Médio de Soja de Sequeiro – 2004.....	251
4.2.98	Área Colhida, Produção e Rendimento Médio de Soja Irrigada – 2004.....	253
4.2.99	Área Colhida, Produção e Rendimento Médio de Milho de Sequeiro – 2004.....	253
4.2.100	Área Colhida, Produção e Rendimento Médio de Milho Irrigado – 2004.....	257
4.2.101	Área Colhida, Produção e Rendimento Médio de Feijão de Sequeiro – 2004.....	258
4.2.102	Área Colhida, Produção e Rendimento Médio de Feijão Irrigado – 2004.....	260
4.2.103	Área Colhida, Produção e Rendimento Médio de Sorgo Granífero – 2004.....	261
4.2.104	Área Colhida, Produção e Rendimento Médio de Pupunha – 2004.....	261
4.2.105	Área Colhida, Produção e Rendimento Médio de Melão – 2004.....	261
4.2.106	Área Colhida, Produção e Rendimento Médio de Amendoim – 2004.....	262
4.2.107	Área Colhida, Produção e Rendimento Médio de Mandioca – 2004.....	262
4.2.108	Área Colhida, Produção e Rendimento Médio de Cana-de-Açúcar – 2004.....	266
4.2.109	Área Colhida, Produção e Rendimento Médio de Banana – 2004.....	268
4.2.110	Área Colhida, Produção e Rendimento Médio de Abacaxi – 2004.....	271
4.2.111	Área Colhida, Produção e Rendimento Médio de Melancia – 2004.....	273
4.2.112	Área Colhida, Produção e Rendimento Médio de Laranja – 2004.....	274
4.2.113	Área Colhida, Produção e Rendimento Médio de Limão – 2004.....	274
4.2.114	Área Colhida, Produção e Rendimento Médio de Tangerina – 2004.....	275
4.2.115	Área Colhida, Produção e Rendimento Médio de Acerola – 2004.....	275
4.2.116	Área Colhida, Produção e Rendimento Médio de Abacate – 2004.....	275
4.2.117	Área Colhida, Produção e Rendimento Médio de Maracujá – 2004.....	276
4.2.118	Área Colhida, Produção e Rendimento Médio de Mamão – 2004.....	276
4.2.119	Área Colhida, Produção e Rendimento Médio de Manga – 2004.....	277
4.2.120	Área Colhida, Produção e Rendimento Médio de Uva – 2004.....	277
4.2.121	Área Colhida, Produção e Rendimento Médio de Abóbora – 2004.....	277
4.2.122	Área Colhida, Produção e Rendimento Médio de Goiaba – 2004.....	278
4.2.123	Área Colhida, Produção e Rendimento Médio de Coco-da-Bahia – 2004.....	278
4.2.124	Área Colhida, Produção e Rendimento Médio de Castanha de Caju – 2004.....	279
4.2.125	Área Colhida, Produção e Rendimento Médio de Seringueira – 2004.....	280
4.2.126	Área Colhida, Produção e Rendimento Médio de Algodão Herbáceo de Sequeiro – 2004.....	280

4.3 Pecuária

4.3.1	Efetivo dos Rebanhos – 2007	281
4.3.2	Efetivo dos Rebanhos – 2006.....	285
4.3.3	Efetivo dos Rebanhos – 2005.....	289
4.3.4	Efetivo dos Rebanhos – 2004.....	293
4.3.5	Produção de Leite – de 2004 a 2007	297

CAPÍTULO 5

ENERGIA ELÉTRICA

5.1	Consumo de Energia Elétrica por Classe (Mwh) – 2007	303
5.2	Número de Consumidores de Energia por Classe – 2007.....	307
5.3	Consumo de Energia Elétrica por Classe (Mwh) – 2006	311
5.4	Número de Consumidores de Energia por Classe – 2006.....	315
5.5	Consumo de Energia Elétrica por Classe (Mwh) – 2005	319
5.6	Número de Consumidores de Energia por Classe – 2005.....	323
5.7	Consumo de Energia Elétrica por Classe (Mwh) – 2004	327
5.8	Número de Consumidores de Energia por Classe – 2004.....	331

CAPÍTULO 6

EDUCAÇÃO

6.1	Matrícula Inicial no Ensino Pré-Escolar – 2007	337
6.2	Matrícula Inicial no Ensino Fundamental – 2007.....	341
6.3	Matrícula Inicial no Ensino Médio – 2007	345
6.4	Matrícula Inicial no Ensino Pré-Escolar – 2006.....	349
6.5	Matrícula Inicial no Ensino Fundamental – 2006.....	353
6.6	Matrícula Inicial no Ensino Médio – 2006	357
6.7	Matrícula Inicial no Ensino Pré-Escolar – 2005.....	361
6.8	Matrícula Inicial no Ensino Fundamental – 2005.....	365
6.9	Matrícula Inicial no Ensino Médio – 2005	369
6.10	Matrícula Inicial no Ensino Pré-Escolar – 2004.....	373
6.11	Matrícula Inicial no Ensino Fundamental – 2004.....	377
6.12	Matrícula Inicial no Ensino Médio – 2004	381
6.13	Funções Docentes no Ensino Pré-Escolar – 2006	385
6.14	Funções Docentes no Ensino Fundamental – 2006	389
6.15	Funções Docentes no Ensino Médio – 2006.....	393
6.16	Funções Docentes no Ensino Fundamental – 2005	397
6.17	Funções Docentes no Ensino Médio – 2005.....	401
6.18	Funções Docentes no Ensino Pré-Escolar – 2005	405
6.19	Funções Docentes no Ensino Pré-Escolar – 2004	409
6.20	Funções Docentes no Ensino Fundamental – 2004	413
6.21	Funções Docentes no Ensino Médio – 2004.....	417
6.22	Estabelecimentos que Ministram o Ensino Pré-Escolar – 2006.....	421
6.23	Estabelecimentos que Ministram o Ensino Fundamental – 2006.....	425
6.24	Estabelecimentos que Ministram o Ensino Médio – 2006.....	429
6.25	Estabelecimentos que Ministram o Ensino Pré-Escolar – 2005.....	433
6.26	Estabelecimentos que Ministram o Ensino Fundamental – 2005.....	437
6.27	Estabelecimentos que Ministram o Ensino Médio – 2005.....	441
6.28	Estabelecimentos que Ministram o Ensino Pré-Escolar – 2004	445
6.29	Estabelecimentos que Ministram o Ensino Fundamental – 2004.....	449
6.30	Estabelecimentos que Ministram o Ensino Médio – 2004.....	453
6.31	Turmas no Ensino Pré-Escolar – 2005.....	457
6.32	Turmas no Ensino Médio – 2005	461
6.33	Turmas no Ensino Pré-Escolar – 2004.....	465
6.34	Turmas no Ensino Fundamental – 2004.....	469
6.35	Turmas no Ensino Médio – 2004	473
6.36	Alunos Afastados por Abandono no Ensino Fundamental – 2005.....	477
6.37	Alunos Afastados por Abandono no Ensino Médio – 2005	481
6.38	Alunos Afastados por Abandono no Ensino Fundamental – 2004.....	485
6.39	Alunos Afastados por Abandono no Ensino Médio – 2004	489
6.40	Alunos Afastados por Transferência no Ensino Fundamental – 2005.....	493
6.41	Alunos Afastados por Transferência no Ensino Médio – 2005.....	497
6.42	Alunos Afastados por Transferência no Ensino Fundamental – 2004.....	501
6.43	Alunos Afastados por Transferência no Ensino Médio – 2004.....	505
6.44	Alunos Aprovados no Ensino Fundamental – 2005	509

6.45	Alunos Aprovados no Ensino Médio – 2005	513
6.46	Alunos Aprovados no Ensino Fundamental – 2004	517
6.47	Alunos Aprovados no Ensino Médio – 2004	521
6.48	Alunos Reprovados no Ensino Fundamental – 2005.....	525
6.49	Alunos Reprovados no Ensino Médio – 2005	529
6.50	Alunos Reprovados no Ensino Fundamental – 2004.....	533
6.51	Alunos Reprovados no Ensino Médio – 2004	537
6.52	Alunos Concluintes no Ensino Fundamental – 2005.....	541
6.53	Alunos Concluintes no Ensino Médio – 2005	545
6.54	Alunos Concluintes no Ensino Fundamental – 2004.....	549
6.55	Alunos Concluintes no Ensino Médio – 2004	553
6.56	Educação Indígena – 2004	557
CAPÍTULO 7		
SAÚDE		
7.1	Imunização de Menores de 1 ano – 2007.....	561
7.2	Profissionais de Saúde – 2007	565
7.3	Número de Leitos Existentes nas Unidades de Saúde Cadastrados nos SUS – 2007	581
7.4	Número de Nascidos Vivos por Faixa Etária da Mãe – 2007.....	583
7.5	Unidades de Saúde Cadastradas no CNES – 2007	587
7.6	Número de Óbitos por Faixa Etária – 2007.....	595
7.7	Taxa de Mortalidade Infantil – 2007.....	603
7.8	Imunização de Menores de 1 Ano – 2006	607
7.9	Número de Óbitos e Causa da Morte – 2006	611
7.10	Número de Nascidos Vivos por Faixa Etária da Mãe – 2006.....	623
7.11	Número de Óbitos por Faixa Etária – 2006.....	627
7.12	Taxa de Mortalidade Infantil – 2006	635
7.13	Taxa de Mortalidade Geral – 2006.....	639
7.14	Acidentes com Animais Peçonhentos – 2006	643
7.15	Imunização de Menores de 1 Ano – 2005	647
7.16	Número de Óbitos e Causa da Morte – 2005	651
7.17	Número de Nascidos Vivos por Faixa Etária da Mãe – 2005.....	663
7.18	Número de Leitos nas Unidades de Saúde – 2005	667
7.19	Unidades de Saúde Cadastradas no CNES – 2005	669
7.20	Número de Óbitos por Faixa Etária – 2005.....	677
7.21	Taxa de Mortalidade Infantil – 2007	685
7.22	Acidentes com Animais Peçonhentos – 2005	689
7.23	Imunização de Menores de 1 Ano – 2004	693
7.24	Profissionais de Saúde – 2004	697
7.25	Número de Óbitos e Causa da Morte – 2004	713
7.26	Número de Nascidos Vivos por Faixa Etária da Mãe – 2004.....	725
7.27	Número de Óbitos por Faixa Etária – 2004.....	729
7.28	Taxa de Mortalidade Infantil – 2004	737
7.29	Acidentes com Animais Peçonhentos – 2004	741
CAPÍTULO 8		
ASPECTOS FINANCEIROS		
8.1	Arrecadação do ICMS, por Categoria Econômica – 2007.....	747
8.2	Arrecadação do ICMS, por Categoria Econômica – 2006.....	755
8.3	Arrecadação do ICMS, por Categoria Econômica – 2005.....	763
8.4	Arrecadação do ICMS, por Categoria Econômica – 2004.....	771
8.5	Arrecadação de Impostos Estaduais – 2007	783
8.6	Arrecadação de Impostos Estaduais – 2006	787
8.7	Arrecadação de Impostos Estaduais – 2005	791
8.8	Arrecadação de Impostos Estaduais – 2004	795
8.9	Transferências Constitucionais para os Municípios – 2007	799
8.10	Transferências Constitucionais para os Municípios – 2006	807
8.11	Transferências Constitucionais para os Municípios – 2005	815
8.12	Transferências Constitucionais para os Municípios – 2004	823
CAPÍTULO 9		
TRANSPORTE		
9.1	Número de Veículos Licenciados – 2007	833
9.2	Número de Veículos Licenciados – 2004	837

9.3	Número de Acidentes de Trânsito – 2007.....	841
9.4	Número de Acidentes de Trânsito – 2006.....	841
9.5	Número de Acidentes de Trânsito – 2004.....	842
9.6	Vítimas de Acidentes de Trânsito – 2007.....	842
9.7	Vítimas de Acidentes de Trânsito – 2006.....	843
9.8	Vítimas de Acidentes de Trânsito – 2004.....	843

CAPÍTULO 10

INDÚSTRIA E COMÉRCIO

10.1	Estabelecimentos do Setor Comercial por Condição de Atividade e Empregos Gerados – 2005.....	847
10.2	Estabelecimentos do Setor Industrial por Condição de Atividade e Empregos Gerados – 2005.....	851
10.3	Estabelecimentos do Setor Serviços por Condição de Atividade e Empregos Gerados – 2005.....	855
10.4	Número de Empresas por Porte e Empregos Diretos Gerados – 2005.....	859
10.5	Número de Admissões e Desligamentos no Mercado Formal – 2007.....	863
10.6	Número de Admissões e Desligamentos no Mercado Formal – 2006.....	867
10.7	Número de Admissões e Desligamentos no Mercado Formal – 2005.....	871
10.8	Número de Admissões e Desligamentos no Mercado Formal – 2004.....	875

Introdução

Esta nova edição do *Anuário Estatístico do Estado do Tocantins*, referente ao período compreendido entre 2004 e 2007, apresenta um acervo informacional sobre os aspectos demográficos, econômicos e sociais dos 139 municípios tocantinenses que compõem as dezoito regiões administrativas do Estado.

Há neste *Anuário* informações fidedignas sobre aspectos físicos do território (Capítulo 1), características dos municípios (Capítulo 2), variáveis populacionais e componentes demográficos (Capítulo 3), agricultura e pecuária (Capítulo 4), setor de energia elétrica (Capítulo 5), área da educação (Capítulo 6), área da saúde (Capítulo 7), aspectos relativos às finanças (Capítulo 8), setor de transportes (Capítulo 9) e, finalmente, sobre a indústria e o comércio (Capítulo 10).

Cabe reconhecer que esta publicação se efetivou graças às imprescindíveis informações fornecidas por parceiros em nível municipal, estadual e federal.

ASPECTOS FÍSICOS

CAPÍTULO 1



Aspectos Físicos e Bióticos do Estado do Tocantins

A presente síntese foi apoiada na compilação de informações provenientes de estudos desenvolvidos na superfície referente ao atual estado do Tocantins. Dentre estes trabalhos, ressaltam-se: o Projeto RadamBrasil; o Projeto Zoneamento Agroecológico do Estado do Tocantins (ZAE-TO); o Zoneamento Ecológico-Econômico do Norte do Estado do Tocantins (realizado no escopo do Projeto de Gestão Ambiental Integrada da Região do Bico do Papagaio), e os resultados do diagnóstico do Plano Estadual de Recursos Hídricos do Tocantins.¹ Os mapas foram elaborados a partir de dados temáticos e cartográficos espacializados do Sistema Estadual Geográfico de Informações da Secretaria do Planejamento.

1.1 Localização Geográfica

O estado do Tocantins está posicionado entre os paralelos 5° 10' 06" e 13° 27' 59" de latitude sul, e entre os meridianos 45° 44' 46" e 50° 44' 33" de longitude oeste. Os pontos extremos são o Rio Tocantins, a Norte, na divisa com o estado do Maranhão; a Serra das Traíras, ou das Palmas, a Sul, na divisa com o estado de Goiás; a APA Serra da Tabatinga, a Oeste, na divisa com o estado da Bahia; e o Rio Araguaia, a Leste, na divisa com o estado do Mato Grosso. Além desses estados, o Tocantins tem limites com o Piauí (Leste) e Pará (Oeste).

O estado possui uma superfície de 277.620,914 km², a qual perfaz cerca de 3,3% do território nacional e 7,2% da Região Norte. A parte do Tocantins inserida na Amazônia Legal, posicionada ao Norte do paralelo 13° 00' 00" de latitude sul, representa 5,4% desse território.

1.2 Clima

O clima atual da região é uma combinação de vários fatores, dentre os quais se destaca a disponibilidade de energia solar, através do balanço de energia. A convecção da região é um importante mecanismo de aquecimento da atmosfera tropical e suas variações. Em termos de intensidade e posição, possuem um papel relevante na determinação do tempo e clima da região.

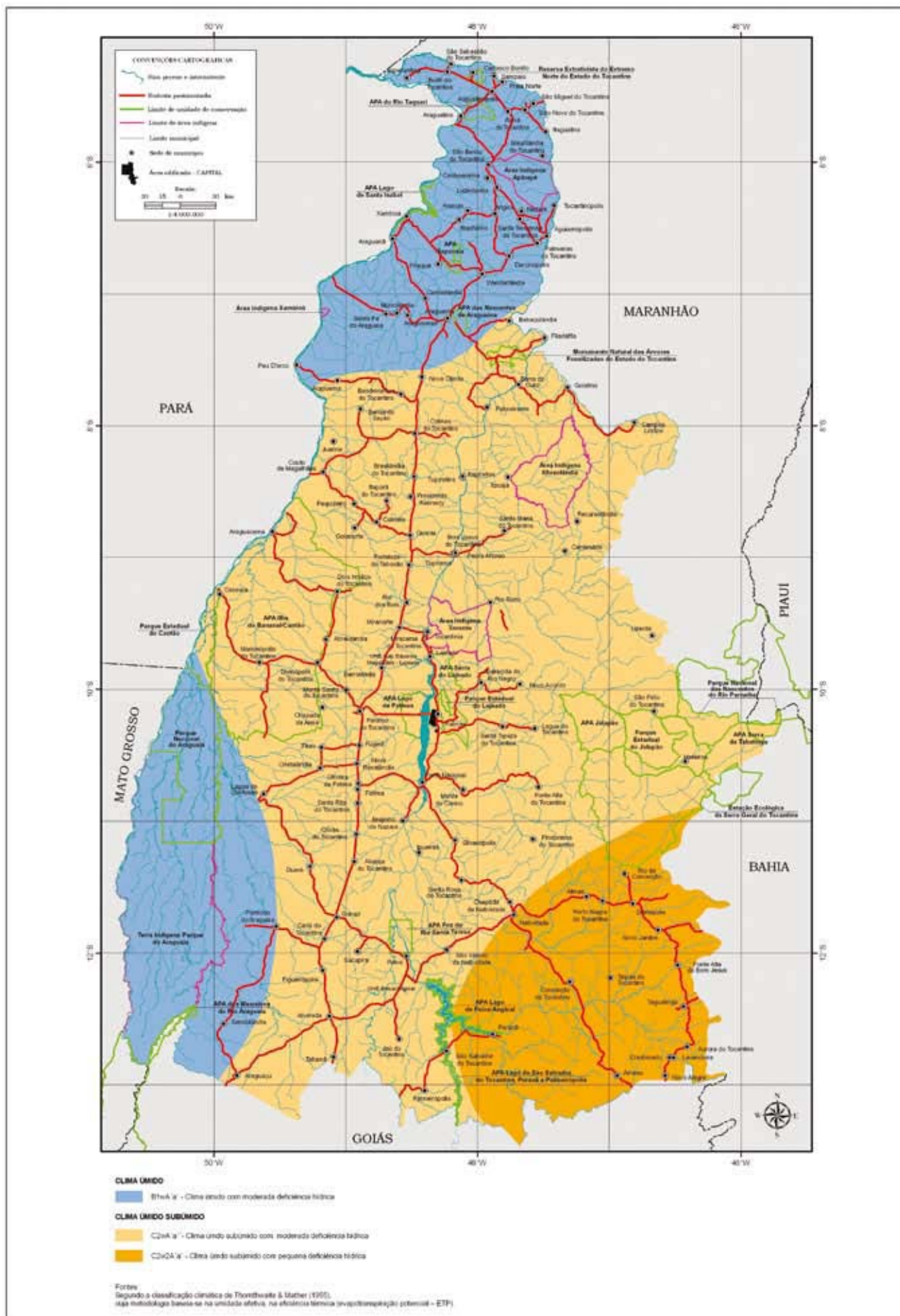
Nas distribuições sazonais de umidade efetiva e de eficiência térmica, o estado do Tocantins abrange três tipos climáticos distintos² (Figura 1). O primeiro é o do tipo úmido, com moderada deficiência hídrica no inverno – (B1wA'a') –, presente na maior parte da Região Norte e em parte da Região Sudoeste.

O segundo é o do tipo subúmido, com moderada deficiência hídrica no inverno – (C2wA'a'). Domina a maior área do território tocantinense, desde parte da Região Norte, toda faixa central, regiões Leste e Oeste e parte da Região Sul (centro). E, finalmente, o tipo climático subúmido, com forte deficiência hídrica no inverno – (C2w2A'a') –, que compreende a menor área, com ocorrência apenas na parte da Região Sudeste.

1. SRHMA (2009).

2. A classificação climática é de THORNTHWAITE e MATHER (1955), cuja metodologia baseia-se na umidade efetiva e na eficiência térmica (evapotranspiração potencial – ETP) (SRHMA, 2009).

Figura 1. Regionalização Climática



Com base no índice de eficiência térmica (ETP), os tipos climáticos que ocorrem no Tocantins são todos classificados como megatérmicos (A'), ou seja, a ETP é igual ou superior a 1.140/mm ano. As subdivisões climáticas presentes nos climas tocantinenses, com base na porcentagem da evapotranspiração potencial no "verão" (ETV), em relação ao total anual, são iguais para os diversos climas e classificadas como a'; ou seja, menos de 48% da ETP anual se concentra no verão. Os climas já relacionados apresentam o inverno seco e verão quente e úmido. Também são encontradas algumas áreas serranas, com o verão ameno.

1.3 Bacias Hidrográficas

No território tocantinense, coexistem os sistemas hidrográficos do Rio Araguaia e do Rio Tocantins, os quais ocupam, respectivamente, as porções oeste e leste do estado³ (Figura 2).

O sistema hidrográfico do Araguaia perfaz uma superfície de 104.791,8 km², que equivale a 37,7% do território estadual.⁴ Congrega 16 sub-bacias hidrográficas, referentes às terras drenadas pelos rios Araguaia, Riozinho, Javaés, Formoso, Pium, do Coco, Caiapó, Lajeado, Bananal, Barreiras, das Cunhas, Jenipapo, Muricizal, Lontra e Piranhas, bem como pelo ribeirão Corda.

O sistema hidrográfico do Tocantins, totalizando 172.828,2 km², representa 62,3% da superfície do estado. Esse sistema é formado por catorze bacias hidrográficas, com destaque para a bacia do Rio Tocantins, que ocupa cerca de 20,8% do território tocantinense. Além da bacia homônima, integram o sistema hidrográfico do Tocantins as terras situadas nas sub-bacias dos rios Santa Teresa, Paranã, Palma, Manuel Alves da Natividade, São Valério, Santo Antônio, Crixás, das Balsas, Sono, Perdida, Manuel Alves Grande, Manuel Alves Pequeno, bem como na do ribeirão dos Mangues.

1.4 Ambientes Geológicos

A caracterização geológica do Tocantins pode ser resumida com base nos seus ambientes geológicos que estão associados às Províncias Estruturais do Brasil,⁵ cujos limites são definidos e arbitrários/convencionais.

Com base em diversos trabalhos realizados no Tocantins,⁶ os ambientes geológicos podem ser classificados em: (1) Ambiente I – Embasamentos em Estilos Complexos; (2) Ambiente II – Faixas Orogênicas; (3) Ambiente III – Bacias Sedimentares; (4) Ambiente IV – Depósitos Sedimentares Inconsolidados (Figura 3).

O Ambiente I – Embasamentos em Estilos Complexos – concentra-se na parte centro-sul do estado. Sua extensão principal está na Bacia do Rio Tocantins, mas se apresenta também, em menores proporções, na Bacia do Rio Araguaia, nas regiões centro-norte e norte do estado. As rochas são predominantemente de graus metamórficos médio e alto, sendo representadas por gnais-

3. Dentro do ZAE-TO, foi elaborado o plano de bacias hidrográficas do Tocantins em escala 1:250.000, que chegou a uma divisão por sub-bacia.

4. SEPLAN (2008).

5. ALMEIDA et al. (1977).

6. Para a caracterização geológica do território tocantinense, consideraram-se os resultados de compilação de dados e informações provenientes dos trabalhos realizados no Projeto Radambrasil (NUNES, 1973a, 1973b; SILVA, 1974; CUNHA et al., 1981; DRAGO et al., 1981; FERNANDES et al., 1982); na Secretaria do Planejamento do Estado do Tocantins - Seplan-TO (ANJOS e DIAS, 2002; BIGNELLI e DIAS, 2002a, 2002b; CREPANI e DIAS, 2002; BELLIA et al., 2004); na Companhia de Recursos Minerais – CPRM (SOUZA e MORETON, 2001; ARAÚJO e OLIVATTI, 2001; ALMEIDA, ARAÚJO e MARTINS, 2001; FIGUEIREDO, SOUZA e OLIVATTI, 2001; SCHOBENHAUS e BRITO NEVES, 2003); no Instituto Brasileiro de Geografia e Estatística – IBGE (2007a); e em teses e dissertações das universidades federais do Pará (UFPA), do Rio de Janeiro (UFRJ) e de Brasília (UnB) – ABREU (1978), BARREIRA (1980), COSTA (1980), MACAMBIRA (1983), TEIXEIRA (1984), ARAÚJO (1986), CUNHA (1986), SILVA (1987), GORAYEB (1996), KITAJIMA (1998), LIMA (2007), entre outros.

Figura 2. Bacias Hidrográficas

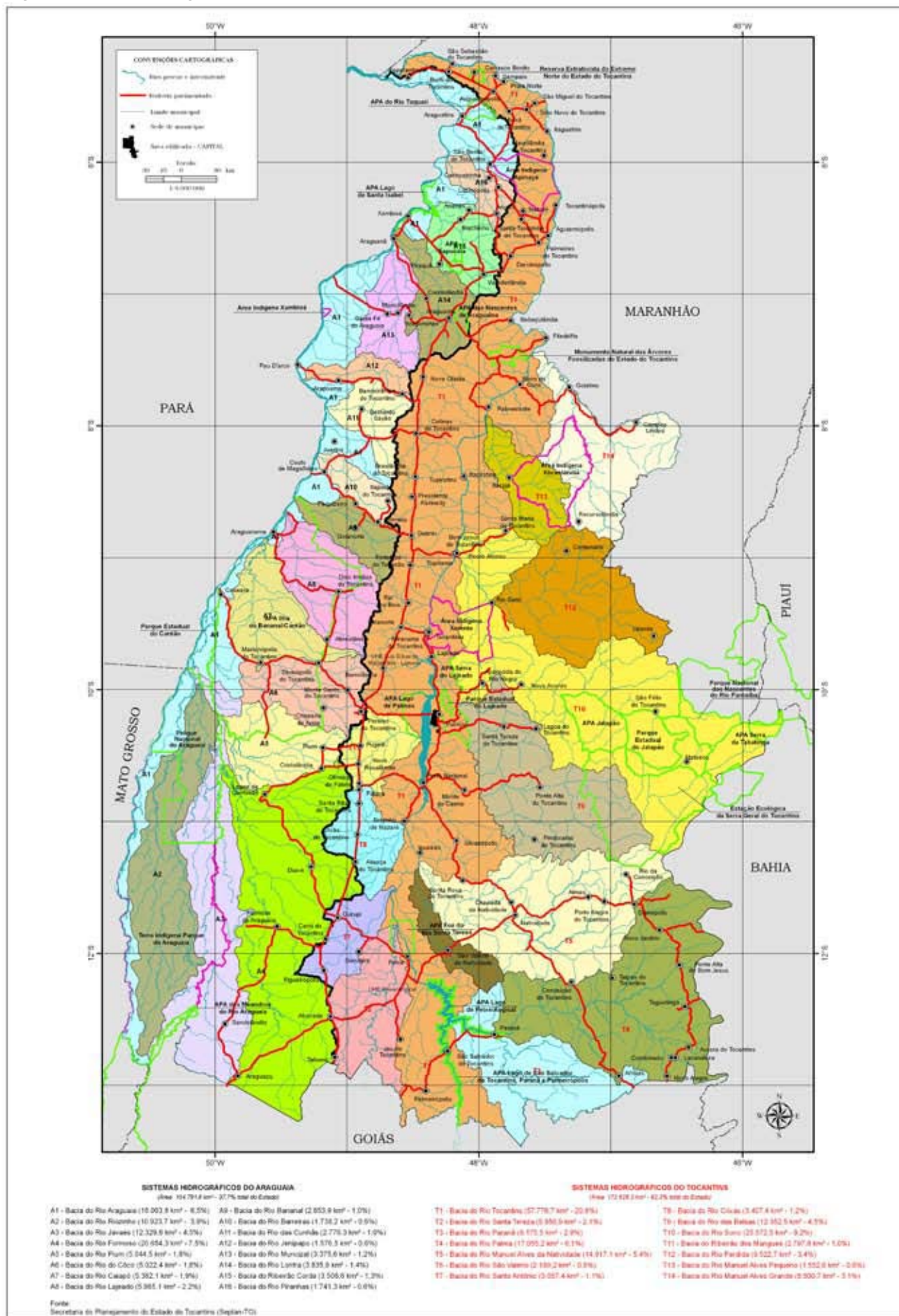
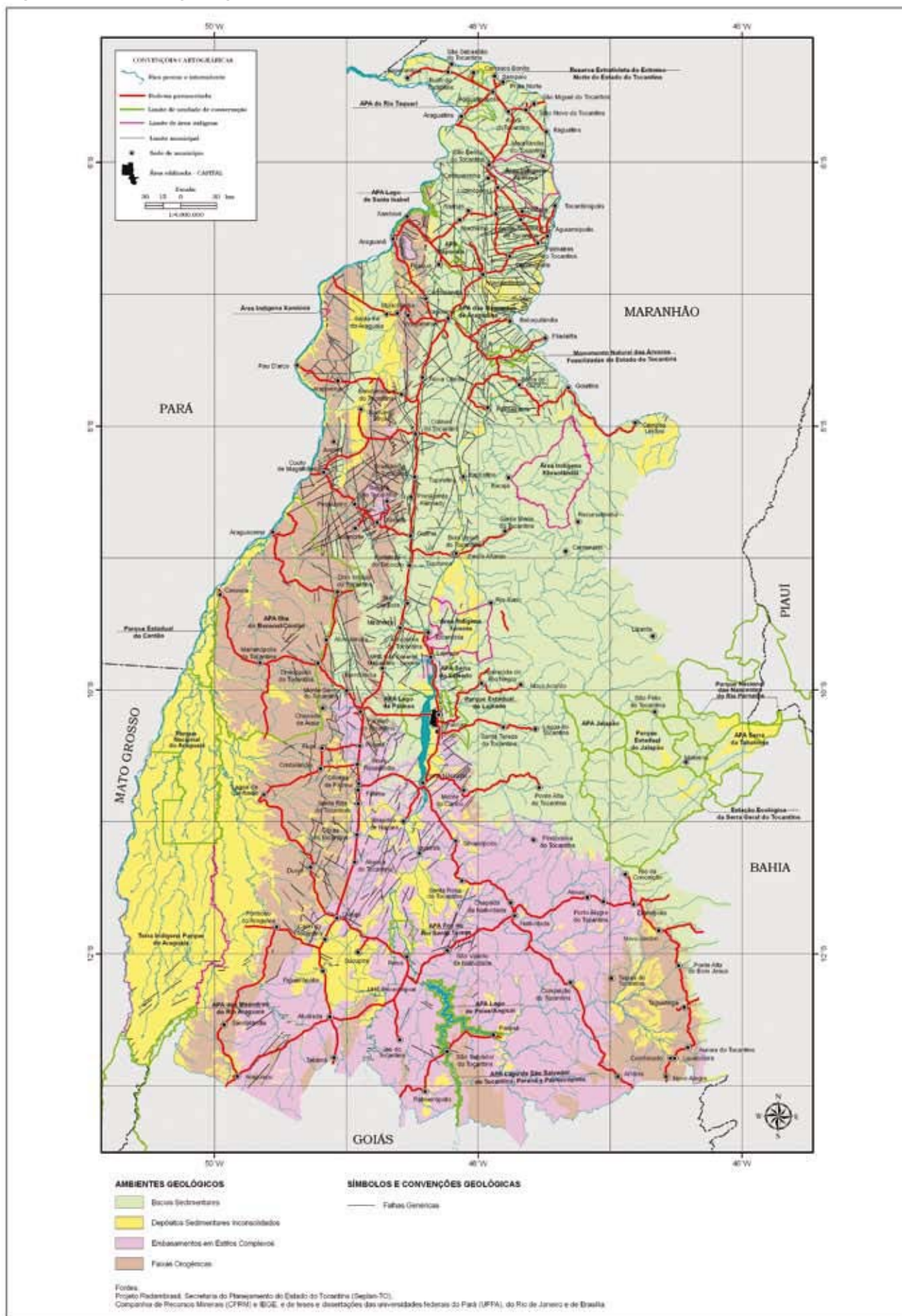


Figura 3. Ambientes geológicos



ses variados de granulação fina, média e grosseira, bem como por migmatitos.⁷ As rochas vinculadas ao Ambiente I têm estruturas ligadas a tectonismo rúptil, que se caracteriza pela presença de extensas falhas transcorrentes e fraturamentos de direção predominantemente NE-SW e, em menor frequência, de direções NS e NW-SE. Falhas de empurrão também estão presentes nesse ambiente.

O Ambiente II – Faixas Orogênicas – tem ampla distribuição na parte leste do estado. Na Bacia do Rio Araguaia, as rochas ocorrem associadas à Faixa Orogênica Tocantins-Araguaia, enquanto, nas partes centro-sul e centro-leste (Bacia do Rio Tocantins), as rochas vinculam-se às faixas de dobramentos relacionadas aos eventos Uruaçuano e Brasília.

As rochas dispostas na Faixa Tocantins-Araguaia (Grupo Baixo Araguaia) são compostas por micaxistos de composição variada, anfibolitos, filitos, ardósias, quartzitos ferruginosos, silexitos e metarcóseos, e, subordinadamente, por mármore e metaconglomerados.⁸ Essas rochas mostram estruturas e fases de deformação associadas a tectonismos dúctil e rúptil. A tectônica dúctil é mais evidente nas rochas metassedimentares, sendo sua intensidade de deformação expressa por foliações dos seguintes tipos: xistosidades, foliação milonítica ou foliação de transposição e clivagem de crenulação. A tectônica rúptil está presente em todas as litologias, segundo extensas falhas de direções NS, NW-SE e NE-SW, associadas a zonas de cisalhamento transcorrentes e com caráter de cavalgamento.⁹

As rochas relacionadas com a orogenia Uruaçu têm graus metamórficos baixo e médio, são predominantemente metassedimentares (quartzitos, micaxistos, metaconglomerados), mas incluem rochas metavulcânicas e alcalinas. As estruturas são orientadas na direção NS e NE-SW, destacando-se falhas de empurrão e dobramentos anticlinais e sinclinais. A Faixa Orogênica Brasília contempla rochas metassedimentares de graus metamórficos essencialmente muito baixos a baixos, sequências de calcários e dolomitos, calcários dolomíticos, margas, siltitos, argilitos e folhelhos. As principais estruturas são falhamentos normais de direção NE-SW e NW-SE.

O Ambiente III – Bacias Sedimentares – refere-se às rochas paleozóicas e mesozóicas das bacias sedimentares do Parnaíba e Sanfranciscana. A Bacia Sedimentar do Parnaíba é a mais importante, em termos de extensão, no estado. Cobre grande parte da região central e vai se distribuindo continuamente para norte, com as maiores extensões presentes na Bacia do Rio Tocantins. As rochas paleozóicas da Bacia Sedimentar do Parnaíba são predominantemente clásticas (arenitos, siltitos, argilitos, conglomerados), mas, localmente, encontra-se calcário, silexito, folhelho carbonoso e carvão. As rochas sedimentares mesozóicas são, em sua maioria, de depósitos clásticos (incluindo arenitos eólicos), mas também mostram composição vulcânica (derrames basálticos – norte do Tocantins). As estruturas associadas às rochas da Bacia Sedimentar do Parnaíba são falhas normais, transcorrentes e fraturamentos marcados por alinhamentos de relevo e drenagem. As direções das estruturas são preferentemente NE-SW, NW-SE, ENE-WNW e NS.¹⁰ As unidades da Bacia do Parnaíba são aquíferos importantes para o Tocantins, destacando-se a Formação Sambaíba, de deposição eólica.

As rochas da Bacia Sanfranciscana estão restritas à Bacia do Rio Tocantins – parte leste do estado – na região do Jalapão. Elas são mesozóicas e equivalem a sedimentos clásticos (arenitos,

7. SCHOBENHAUS e BRITO NEVES (2003). No centro-norte e norte, ocorre o Complexo Colmeia, que contém gnaisses, migmatitos e gnaisses graníticos de idade arqueana, expostos nos núcleos das estruturas dômicas do Lontra e de Xambioá (COSTA, 1980; MACAMBIRA, 1983). Encraves de sequências metavulcanossedimentares são comuns no Complexo Colmeia, sendo esses compostos por anfibolitos, serpentinitos, metacherts e quartzitos ferruginosos (SOUZA; MORETON, 2001).

8. SOUZA e MORETON (2001); SCHOBENHAUS e BRITO NEVES (2003).

9. COSTA (1980); ARAÚJO e OLIVATTI (2001); SOUZA e MORETON (2001); ALMEIDA, ARAÚJO e MARTINS (2001).

10. CUNHA (1986); ANJOS e DIAS (2002); BIGNELLI e DIAS (2002); CREPANI e DIAS (2002).

siltitos e folhelhos) depositados essencialmente por sistemas eólicos.¹¹ As estruturas principais são falhas normais e transcorrentes, e fraturamentos com direções NE-SW e ENE-WNW. O Grupo Uruçuia, com formações de deposição eólica, tem alta importância para armazenamento de água subterrânea.

O Ambiente IV – Depósitos Sedimentares Inconsolidados – engloba tanto uma bacia sedimentar (Bacia do Bananal) quanto coberturas diversas. A Bacia do Bananal localiza-se na parte leste do estado e cobre toda a ilha homônima. É constituída por uma sequência de camadas com conglomerado basal, silte e areias parcialmente laterizadas. As demais coberturas cenozóicas são coberturas detrito-lateríticas e aluviões. As coberturas detrito-lateríticas distribuem-se de forma ampla e descontínua e, em alguns locais, mostram perfis que podem atingir até 15 m. Na parte norte do Tocantins, as cangas lateríticas chegam a apresentar horizonte ferruginoso constituído por concreções esferoidais e nodulares e estruturas colunares envolvidas por minerais argilosos.¹²

As aluviões, dispostas em faixas irregulares ao longo das calhas dos rios, formam depósitos mais expressivos associados aos rios Araguaia e Tocantins (partes centro-sul, central e extremo norte do estado). As aluviões mostram predominância de areias geralmente de granulometria fina e grãos mal selecionados, argilas e lentes de cascalho.

1.5 Relevô

O Tocantins tem um relevô hierarquizado em domínios morfoestruturais e unidades geomorfológicas mapeados em escala 1:250.000.¹³ Nos trabalhos de zoneamento, a Seplan-TO adota a compartimentação geoambiental do Tocantins, mesmo não sendo estritamente geomorfológica, uma vez que algumas regiões e geossistemas são apenas divisões em termos de toponímia. Para caracterizar o relevô do estado, optou-se pela descrição segundo os trabalhos estritamente de caráter geomorfológico e os de erodibilidade potencial e declividade.¹⁴

Assim sendo, pôde-se verificar que o relevô tocantinense está hierarquizado em quatro domínios, quais sejam: (1) Embasamentos em Estilos Complexos; (2) Faixas de Dobramentos e Coberturas Metassedimentares Associadas; (3) Bacias e Coberturas Sedimentares Fanerozóicas; (4) Depósitos Sedimentares Inconsolidados Quaternários¹⁵ (Figura 4).

O Domínio I – Embasamentos em Estilos Complexos (Complexos Metamórficos e Sequência Metavulcanossedimentar do Arqueano e Proterozóico Inferior) – está vinculado às rochas de composição gnáissica e migmatitos, incluindo-se algumas sequências de rochas metavulcanossedimenta-

11. SILVA et al. (2003).

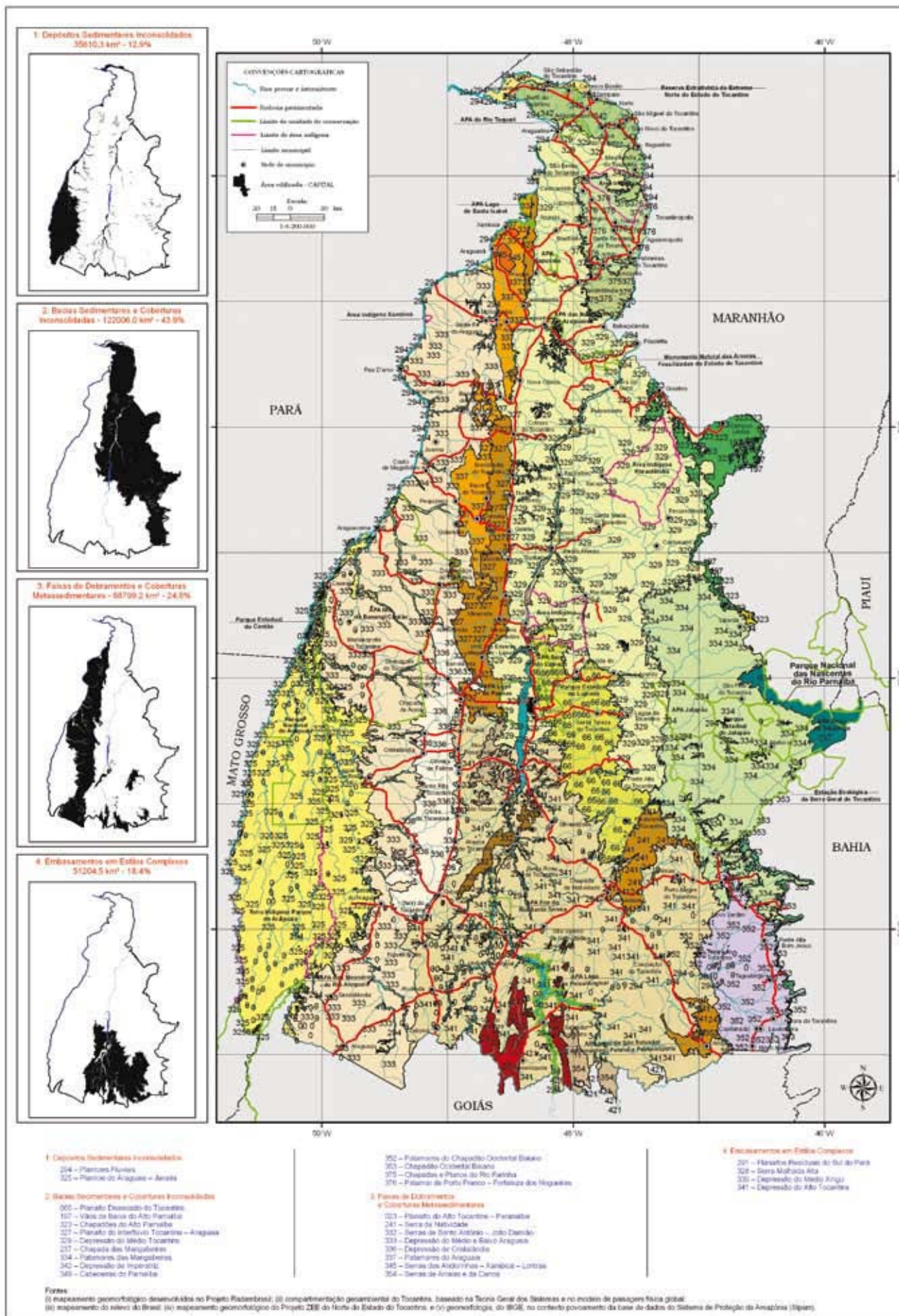
12. SOUZA e MORETON (2001).

13. O relevô tocantinense está totalmente caracterizado nos trabalhos de: (i) mapeamento geomorfológico desenvolvidos no Projeto Radambrasil (BARBOSA, BOAVENTURA e PINTO, 1973a, 1973b; BOAVENTURA, 1974; MAMEDE, ROSS e SANTOS, 1981; MAMEDE, NASCIMENTO e FRANCO, 1981; MOURA, DANTAS e ROSO, 1982); (ii) compartimentação geoambiental do Tocantins, baseado na Teoria Geral dos Sistemas e no modelo de paisagem física global (DEL'ARCO et al., 1995; BERTRAND, 1971); (iii) mapeamento do relevô do Brasil (IBGE, 1997); (iv) mapeamento geomorfológico do Projeto ZEE do Norte do estado do Tocantins (CASSETI, DIAS e BORGES, 2002a, 2002b; NASCIMENTO, DIAS e BORGES, 2002a, 2002b; ROMÃO, DIAS e BORGES, 2002); e (v) geomorfologia, do IBGE, no contexto do povoamento da base de dados do Sistema de Proteção da Amazônia – Sipam (IBGE, 2007b).

14. SEPLAN (2008).

15. Estes domínios equivalem aos seguintes domínios da compartimentação geoambiental do Tocantins: (i) Embasamentos em Estilos Complexos – Complexos Metamórficos e Sequência Metavulcanossedimentar do Arqueano e Proterozóico Inferior; (ii) Faixas de Dobramentos e Coberturas Metassedimentares Associadas – Faixas de Dobramento do Proterozóico Médio e Superior; (iii) Bacias e Coberturas Sedimentares Fanerozóicas – Bacias Sedimentares Paleomesozóicas e Mesoceozóicas; (iv) Depósitos Sedimentares Inconsolidados Quaternários – Bacias Sedimentares Cenozóicas / Domínio Azonal das Áreas Aluviais.

Figura 4. Geomorfologia: domínios e unidades.



res e suítes intrusivas. De ocorrência restrita na parte centro-sul do estado (Bacia do Rio Tocantins), esse domínio apresenta uma única unidade geomorfológica.

Nesse domínio encontram-se modelados de aplainamento¹⁶ (Pri e Pru) e de dissecação diferencial,¹⁷ com topos aguçados (Da), convexos (Dc) e tabulares (Dt). As áreas com topos aguçados mostram densidade de drenagem de média a muito fina, e aprofundamento das incisões fraco e médio. Os terrenos com topos convexos e tabulares têm densidades de drenagem, que variam de muito grosseira a muito fina, todas com aprofundamento muito fraco das incisões.

A erodibilidade potencial (Figura 5) no Domínio I é classificada como muito fraca e ligeira. O relevo, com declives baixos que não ultrapassam 8% (Figura 6), é predominantemente plano. Os solos são permeáveis, e os processos de escoamento são difusos e lentos, mas, em alguns locais, chegam a ser concentrados.

O Domínio II – Faixas de Dobramentos e Coberturas Metassedimentares Associadas (Faixas de Dobramento do Proterozóico Médio e Superior) – contém onze unidades geomorfológicas. Sua extensão principal está na Bacia do Rio Araguaia (parte leste do estado), e a secundária situa-se na Bacia do Rio Tocantins (partes centro-sul, sul e sudeste do estado).

Na Bacia do Rio Araguaia, o domínio mostra associação com terrenos de micaxistos de composição variada, filitos, quartzitos e, subordinadamente, suítes intrusivas de serpentinitos e rochas graníticas. Ainda nessa bacia, predominam as formas de relevo de dissecação diferencial com topo tabular, seguidas por topos convexos e, em menor expressão, por topos aguçados, juntamente com os modelados de aplainamento (Pru, Pri, Pgi e Pgu).¹⁸ Os relevos de topo tabular mostram densidades de drenagem muito grosseira, grosseira e média, com entalhes de aprofundamento muito fraco e fraco. Já os relevos de topo convexos são mais movimentados, exibindo densidade de drenagem média e fina, mas com aprofundamentos fraco e médio. As áreas de topos aguçados têm grosseira densidade de drenagem e incisões verticais muito fracas.

A erodibilidade potencial mostra-se classificada como muito fraca, ligeira, moderada, forte e muito forte. Predominam, na parte leste do Domínio II, áreas com erodibilidade ligeira e muito

16. Pri – Pediplano retocado inumado. Superfície de aplainamento elaborada durante fases sucessivas de retomada de erosão, sem, no entanto, perder as características de aplainamento, cujos processos geram sistemas de planos inclinados às vezes levemente côncavos. Pode apresentar cobertura detrítica e/ou encouraçamentos, indicando remanejamentos sucessivos.

Pru – Pediplano retocado desnudado. Superfície de aplainamento elaborado durante fases sucessivas de retomada de erosão, sem, no entanto, perder suas características de aplainamento, cujos processos geram sistemas de planos inclinados às vezes levemente côncavos. Pode apresentar cobertura rasa de material de alteração, mas geralmente constitui-se em rochas pouco alteradas truncadas pelos processos de aplainamento que desnudaram o relevo.

17. Da – Conjunto de formas de relevo de topos estreitos e alongados, esculpidas em rochas metassedimentares e cristalinas, em geral denotando controle estrutural, definidas por vales encaixados. Os topos de aparência aguçada são resultantes de interceptação de vertentes de declividade acentuada, entalhadas por sulcos e ravinas.

Dc – Conjunto de formas de relevo de topos convexos, esculpidas em diferentes tipos de rochas, às vezes denotando controle estrutural. São definidas por vales pouco profundos, apresentando vertentes de declividade mediana a suave, entalhadas por sulcos e cabeceiras de drenagem de primeira ordem.

Dt – Conjunto de formas de relevo de topos tabulares, conformando feições de rampas suavemente inclinadas e de lombadas, esculpidas em rochas sedimentares e cristalinas, denotando eventual controle estrutural. São, em geral, definidas por vales rasos, apresentando vertentes de baixa a média declividade. Resultam da instauração de processos de dissecação atuando sobre superfície de aplainamento.

18. Pgi – Pediplano degradado inumado. Superfície de aplainamento parcialmente conservada, tendo perdido a continuidade em consequência de mudança do sistema morfogenético; em geral conservada ou levemente dissecada e separada por escarpas ou ressaltos de outros modelados de aplainamento e de dissecação correspondentes aos sistemas morfogenéticos subsequentes. Aparece inumada por coberturas detríticas e/ou de alteração, constituídas de couraças e/ou latossolos.

Pgu – Pediplano degradado desnudado. Superfície de aplainamento parcialmente conservada, tendo perdido a continuidade em consequência de mudança do sistema morfogenético; geralmente dissecada e separada por escarpas e ressaltos de outros modelados de aplainamento e de dissecação correspondentes aos sistemas morfogenéticos subsequentes; desnudada em consequência de exumação de camada sedimentar ou retirada de cobertura preexistente.

Figura 5. Erodibilidade potencial.

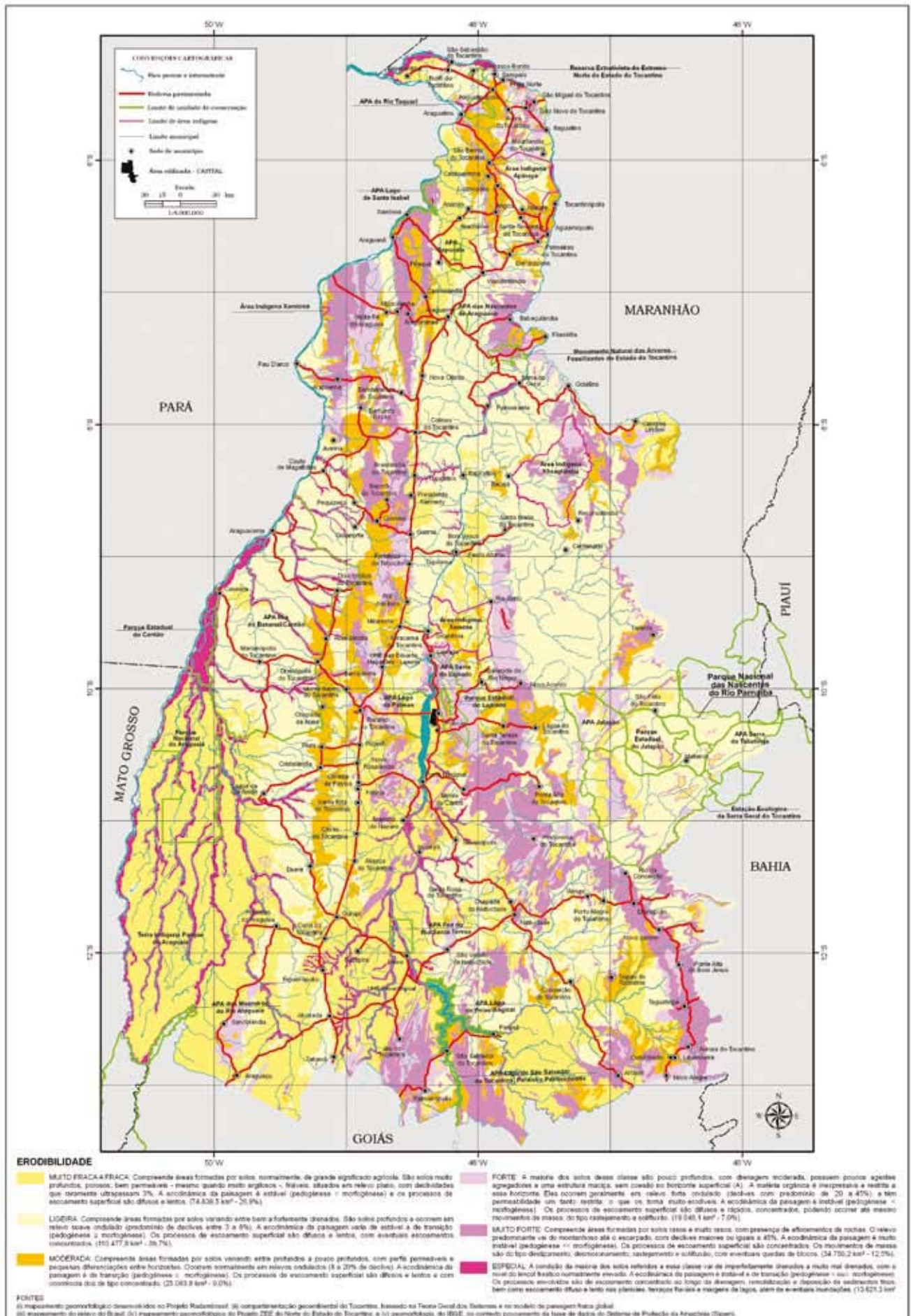
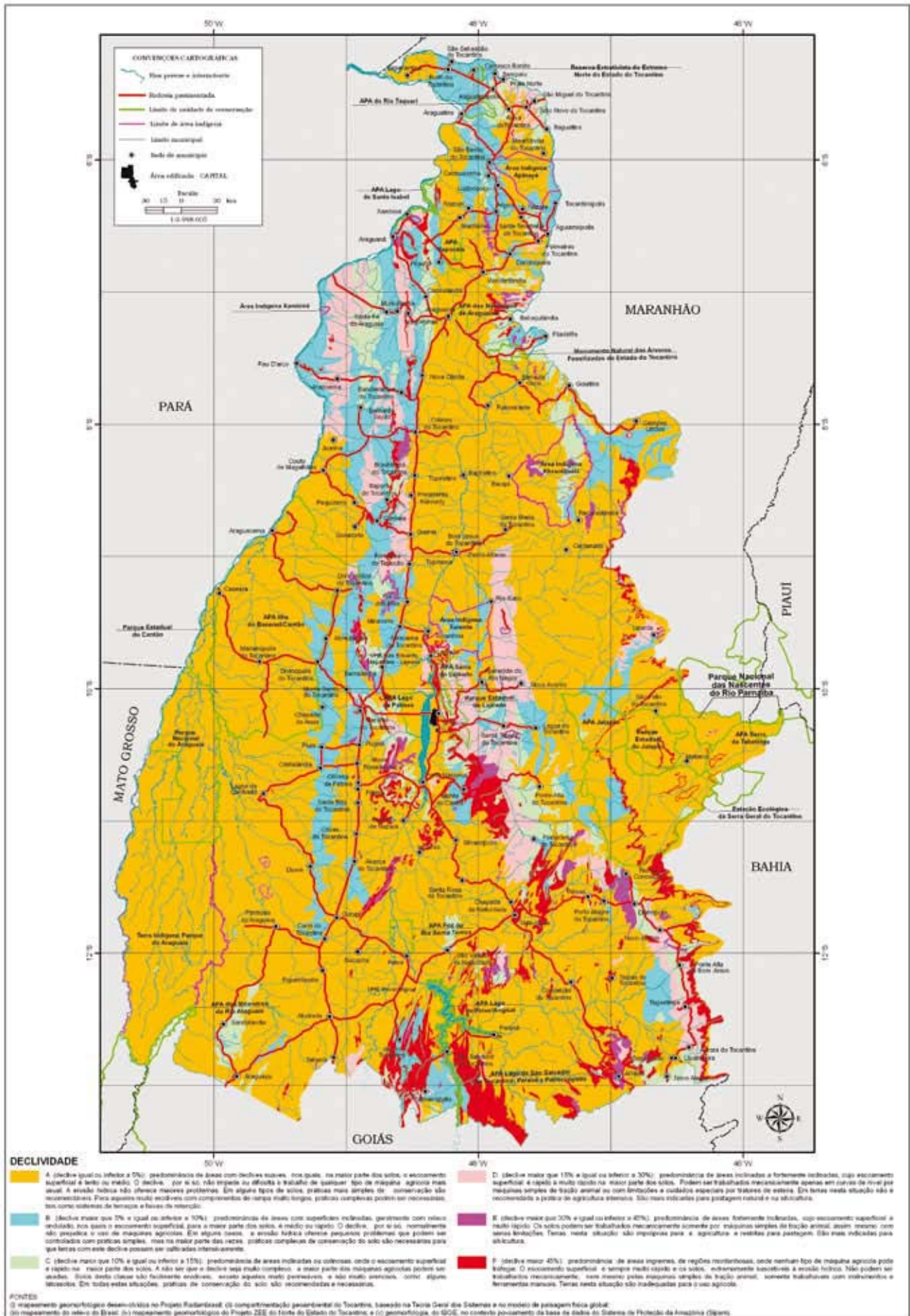


Figura 6. Declividade.



fraca, contando com declives que geralmente não ultrapassam 8%; os processos de escoamento são difusos e lentos, eventualmente concentrados. Na parte oeste desse domínio, estão situados os locais com erodibilidade moderada, forte e muito forte. Eles estão dispostos ao longo da Serra do Estrondo, onde o relevo tem declives entre 8 e 20% (ondulado), entre 20 e 45%, ou maiores que 45% (forte ondulado a escarpado). Os processos de escoamento são difusos, rápidos e concentrados, podendo ocorrer até movimentos de massa.

Na Bacia do Tocantins, o Domínio II contém formas de relevo de dissecação diferencial com topo tabular, topos convexos e aguçados, formas de dissecação estrutural (De),¹⁹ encostas íngremes²⁰ (Dei), modelados de aplainamento (Pru, Pri e Pgi) e modelados de dissolução (Kc e Kd).²¹ Os relevos dissecados de topos tabulares, convexos e aguçados exibem densidades de drenagem muito grosseira a média, com entalhes de aprofundamento muito fraco, por vezes médio. Todavia, observam-se terrenos de topo convexos onde a densidade chega a fina, porém com incisões muito fracas. Nessa parte do Domínio II estão as áreas com as classes mais favoráveis à instalação de processos erosivos. As classes de erodibilidade identificadas são forte e muito forte, estando associadas às seguintes serras: das Cordilheiras, Grande, Traíras, Branca ou de Arraias, do Mourão, Santo Antônio, Natividade e Traíras. Nessas serras, os declives acima de 20% são dominantes, porém em vários locais chegam a ser maiores ou iguais a 45%. Os processos de escoamento são difusos, rápidos e concentrados, favorecendo movimentos de massa.

O Domínio III – Bacias e Coberturas Sedimentares Fanerozóicas (Bacias Sedimentares Paleomesozóicas e Mesocenozóicas) – também contém onze unidades geomorfológicas, as quais se localizam quase que exclusivamente na Bacia do Rio Tocantins (partes central e leste do estado). No norte do Tocantins, encontram-se as unidades de relevo contidas na Bacia do Rio Araguaia. As rochas pertencentes ao domínio são eminentemente clásticas, com restritos locais contendo rochas vulcânicas (derrames basálticos).

As unidades de relevo possuem formas de dissecação diferencial com topo tabular, topos convexos e aguçados, formas de dissecação estrutural, encostas íngremes, modelados de aplainamento (Pru, Pri e Pgi) e restritamente dissecação em ravinas (Dr).²² As formas de dissecação exibem densidades de drenagem que variam de muito grosseira a muito fina, com incisões indo de muito fraca a média. A erodibilidade vai de muito fraca a muito forte. No Domínio III predominam as áreas inseridas da classe ligeira, sendo seguidas pelas áreas da classe muito fraca, que juntas chegam a quase 70% do total da área desse domínio. As demais classes (moderada, forte e muito forte) vinculam-se às áreas de bordas de patamares, às escarpas de falhas e escarpas erosivas, bem como aos ressaltos. Nesses locais, os declives ficam acima de 20% (relevo forte ondulado), e chegam a ultrapassar os 45% de inclinação (relevo escarpado), favorecendo a instalação de processos de escoamento difusos, rápidos e concentrados, e movimentos de massa.

O Domínio IV – Depósitos Sedimentares Inconsolidados Quaternários (Bacias Sedimentares Cenozóicas / Domínio Azonal das Áreas Aluviais) – está distribuído em grande extensão contínua,

19. De – Dissecação fortemente controlada pela estrutura, geralmente identificada em área de rochas metassedimentares intensamente dobradas e falhadas. É caracterizada por compartimentos de formas de relevo irregulares enquadrando planos desnudados, com sulcos e ravinas entalhados na rocha sã ou pouco alterada.

20. Dei – Encosta íngreme de erosão. Feição de relevo com declives muito acentuados, ligando dois planos altimétricos distintos, podendo exibir trechos de paredão desnudado na parte superior.

21. Kd – Conjunto de formas de dissolução originadas em superfície ou descobertas por erosão de coberturas preexistentes.

Kc – Conjunto de formas de dissolução parcialmente expostas em superfície por erosão de uma cobertura preexistente.

22. Dr – Ravinas. Dissecação caracterizada por grande densidade de incisões resultantes da atuação predominante da erosão pluvial sob a forma de escoamento concentrado (torrencial).

na planície dos rios Araguaia e Javaés (sudoeste do estado), e também em trechos ao longo do Rio Tocantins (sul, centro e norte do estado).

A maior concentração de depósitos sedimentares inconsolidados, que geram modelados de acumulação, está situada na Bacia do Rio Araguaia. Nessa bacia, os modelados²³ são do tipo terraço fluvial (Atf), de inundação (Ai) e planície fluviolacustre (Afl), de planície fluvial (Af) – áreas restritas. Por outro lado, na Bacia do Rio Tocantins, nas partes sul e centro, predominam modelados de planícies fluviais, e, no norte, ocorrem os modelados de planície e terraço fluviais (Aptf).

As áreas de ocorrência desses modelados, em termos de erodibilidade, pertencem às classes muito fraca a fraca e especial. Os declives na classe muito fraca a fraca não ultrapassam os 3%, sendo os processos de escoamento difusos e lentos. Para a classe especial, encontram-se solos imperfeitamente drenados a mal drenados, e com lençol freático normalmente elevado, onde os processos são de escoamentos concentrados ao longo da drenagem, remobilização e deposição de sedimentos finos, escoamento difuso e lento nas planícies, terraços fluviais e margens de lago, e eventuais inundações.

1.6 Solos e Aptidão Agrícola

No estado do Tocantins, encontra-se os seguintes solos,²⁴ em ordem decrescente de extensão: plintossolos, neossolos, latossolos, argissolos, gleissolos, cambissolos, nitossolos, luvisolos, planossolos, afloramentos de rochas, chernossolos e dunas (Figura 7).

Os plintossolos caracterizam-se principalmente pela presença de expressiva plintitização, com ou sem petroplintita (concreções de ferro ou cangas). Os plintossolos argilúvicos e háplicos, que apresentam drenagem restrita, têm como característica diagnóstica a presença do horizonte plíntico, que é identificado principalmente por cores mosqueadas ou variegadas, compostas de tons desde vermelhos a acinzentados. Os plintossolos pétricos (solos concrecionários ou concrecionários lateríticos), geralmente de melhor drenagem, caracterizam-se pela presença no perfil dos horizontes diagnósticos concrecionário e/ou litoplíntico.

Os plintossolos envolvem as unidades de plintossolo pétrico litoplíntico, plintossolo pétrico concrecionário, plintossolo argilúvico distrófico, plintossolo argilúvico eutrófico e plintossolo háplico

23. Af – Planície fluvial. Área plana resultante da acumulação fluvial sujeita a inundações periódicas, correspondendo às várzeas atuais. Ocorre nos vales com preenchimento aluvial holocênico.

Atf – Terraço fluvial. Acumulação fluvial de forma plana, levemente inclinada, apresentando ruptura de declive em relação ao leito do rio e às várzeas recentes situadas em nível inferior, entalhada devido às mudanças de condições de escoamento e conseqüente retomada de erosão.

Aptf – Planície e terraço fluvial. Área plana resultante de acumulação fluvial, periódica ou permanentemente alagada, podendo comportar cordões arenosos e meandros abandonados, ligada com ou sem ruptura de declive a patamar mais elevado.

Afl – Planície fluviolacustre. Área plana resultante da combinação de processos de acumulação fluvial e lacustre, podendo comportar canais anastomosados, diques marginais, lagos de barragem e lagunas.

Ai – de inundação. Áreas abaciadas definidas por planos convergentes, arenosas e/ou argilosas, sujeitas a inundações periódicas, podendo apresentar arreísmo e/ou comportar lagoas fechadas ou precariamente incorporadas à rede de drenagem. São classificadas em: permanentemente inundadas com arreísmo, permanentemente inundadas, mas com ligação precária com a rede de drenagem, e periodicamente inundadas e mais bem drenadas, em função da ligação direta com a rede de drenagem.

24. Os principais trabalhos que trazem informações sobre os solos do Tocantins são: (i) o Projeto Radambrasil (SOMMER et al.; MARTINS, VIEIRA e PERES, 1974; ROSATELLI et al., 1974; OLIVEIRA, SOUZA e VIEIRA, 1981; RIOS e OLIVEIRA, 1981; KREJCI, FORTUNATO e CORRÊA, 1982); (ii) o Zoneamento Agroecológico do Tocantins (Seplan, 1996); (iii) o mapeamento da aptidão agrícola das terras e dos solos do Projeto ZEE do Norte do estado do Tocantins (MENK et al., 2002a, 2002b, 2002c, 2002d, 2002e; MENK et al., 2002f, 2002g, 2002h, 2002i, 2002j); (iv) a aptidão agrícola do Tocantins; e (v) o mapeamento de solos do IBGE no contexto de povoamento da base de dados do Sistema de Proteção da Amazônia – Sipam (IBGE, 2007c), que já apresenta a classificação dos solos do Tocantins segundo a nomenclatura do novo Sistema Brasileiro de Classificação de Solos (EMBRAPA, 1999).

distrófico. Tais solos cobrem praticamente 35% do Tocantins, sendo 55% na Bacia do Rio Araguaia e cerca de 23% da Bacia do Rio Tocantins.

Na Bacia do Araguaia, as maiores ocorrências são de plintossolo pétrico concrecionário (30%) e de plintossolo háplico distrófico (21%). Dentro da bacia, essas duas unidades cobrem áreas contínuas que se localizam nas partes sul e central. Os plintossolos háplicos têm manejo agrícola bastante delicado, necessitando de bom controle de sua dinâmica hídrica interna. Sobre eles, estão instalados os projetos de cultivo de grãos e fruticultura anuais (Formoso e Javaés), com uso de irrigação/drenagem.

Na Bacia do Rio Tocantins, o plintossolo pétrico concrecionário, o plintossolo pétrico litoplíntico e o plintossolo háplico distrófico são as unidades principais. A primeira cobre cerca de 10% da área da bacia, a segunda 6% e a última em torno de 5,7%. As unidades não cobrem áreas extensas contínuas, sempre estão fragmentadas por outras unidades, mas se distribuem numa faixa central e no sul das terras da Bacia do Rio Tocantins.

Tanto na Bacia do Araguaia quanto na do Tocantins, os plintossolos pétricos são usados para pastoreio extensivo nas áreas de vegetação campestre ou de campo cerrado, ou com pasto plantado com espécies forrageiras rústicas. A aptidão agrícola predominante das terras é restrita para pastagem natural, com inclusões de aptidões regular e restrita para pastagem plantada (Figura 8).

Os neossolos são constituídos por material mineral ou material orgânico pouco espesso (menos de 30 cm de espessura), sem apresentar qualquer tipo de horizonte B diagnóstico. Congregam solos rasos, neossolos litólicos; ou profundos e arenosos, neossolos quartzarênicos; ou profundos e arenosos, com presença considerável de minerais primários de fácil intemperização, neossolos regolíticos; ou, ainda, solos constituídos por sucessão de camadas de natureza aluvionar, sem relação pedogenética entre si, neossolos flúvicos.

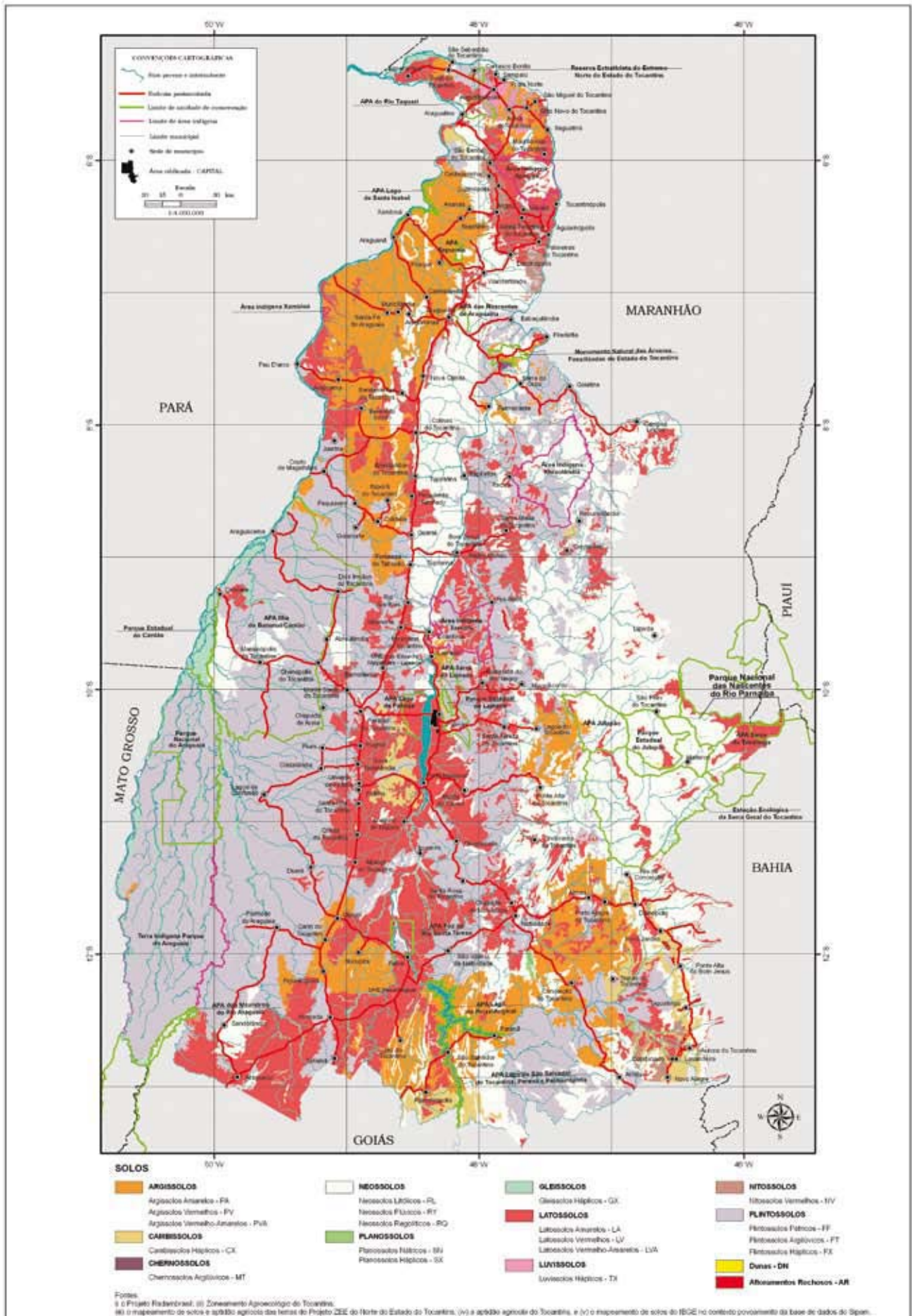
Os neossolos englobam as unidades de neossolo litólico distrófico, neossolo litólico eutrófico, neossolo flúvico eutrófico, neossolo flúvico Ta eutrófico, neossolo quartzarênico órtico, neossolo quartzarênico hidromórfico. Os neossolos equivalem a 25% da área total do Tocantins. Eles estão em maior extensão na Bacia do Rio Tocantins (35%), e têm menor expressão na Bacia do Rio Araguaia (8,5%).

Na Bacia do Rio Tocantins, as unidades mais importantes são de neossolo quartzarênico órtico (23%) e de neossolo litólico distrófico (12%). A primeira ocupa as partes leste e centro-norte (faixa alongada), acompanhada, muitas vezes, pela unidade neossolo litólico distrófico que, via de regra, está associada com relevos montanhosos e escarpados. Esta última unidade distribui-se, de modo mais intermitente, nas partes centro e sul da bacia, onde são encontradas diversas serras. Tais solos são inexpressivos, perfazendo, respectivamente, 4,7% e 3,1% da área da Bacia do Rio Araguaia. As ocorrências são pequenas manchas situadas isoladamente nas partes sul, central e norte da bacia.

O neossolo quartzarênico órtico é um solo mineral, não hidromórfico, que ocorre em relevo plano a suave ondulado, e suave ondulado a ondulado, com sequência de horizontes A, C. Em geral, serve de suporte para as pecuárias extensiva (aptidão para pastagem natural) e intensiva (pastagens plantadas), bem como para silvicultura; está em uso por muitos projetos de assentamento e colonização (norte da Bacia do Araguaia). Esse tipo de solo funciona como local de áreas de recargas para aquíferos importantes nas bacias sedimentares do Parnaíba e Sanfranciscana.

O neossolo litólico distrófico é um solo mineral, não hidromórfico, pouco evoluído e raso, com horizonte A assentado diretamente sobre a rocha, ou, em alguns casos, sobre o horizonte C pouco espesso. Sua textura está intimamente relacionada com seu material de origem. Sua pequena espessura, aliada ao forte declive em que normalmente se encontra, acaba por inviabilizar o uso agrícola. É comum em áreas de relevo ondulado a escarpado que contêm elevada proporção de fragmentos de rocha parcialmente intemperizados, assim como cascalhos quartzosos. Seus atribui-

Figura 7. Solos.



tos para aptidão agrícola são: restrição nula quanto aos caracteres plínticos, à pedregosidade e à profundidade efetiva; restrição ligeira quanto à drenagem interna e restrição moderada quanto à disponibilidade de água. Assim, tal solo acaba enquadrado em áreas de aptidão restrita para pastagem natural e silvicultura; é considerado sem aptidão quando encontrado em regiões montanhosas ou de serra.

Os latossolos são solos minerais, não hidromórficos, profundos e bem drenados, com textura média em todo perfil do solo, exceto quando ocorrem cascalhos nos horizontes superficiais, passando a apresentar textura média cascalhenta. Ocorrem em relevo plano e suave ondulado, tendo, em geral, baixa fertilidade natural, predominando os solos álicos e distróficos. Geralmente, são solos muito intemperizados, profundos e de boa drenagem. Os latossolos encerram as unidades de latossolo amarelo álcico, latossolo amarelo distrófico, latossolo vermelho álcico, latossolo vermelho distroférico e latossolo vermelho-amarelo distrófico. Ocupam cerca de 19% das terras do estado, equivalendo, respectivamente, a 23% e 12,8% das áreas das bacias dos rios Tocantins e Araguaia.

Na Bacia do Tocantins, as unidades que se destacam são de latossolo vermelho-amarelo distrófico (15,5%) e de latossolo amarelo distrófico (4,7%). A unidade de latossolo vermelho-amarelo distrófico é encontrada no sul, centro e norte da Bacia do Tocantins, enquanto o latossolo amarelo distrófico está em manchas, na parte central e centro-norte dessa bacia.

Na Bacia do Araguaia, duas são as principais unidades: latossolo vermelho distroférico (5,3%) e latossolo vermelho-amarelo distrófico (5,1%), que se distribuem no extremo sul (maior área contínua), centro e norte da bacia.

Os latossolos podem ser encontrados em associação com argissolos e neossolos quartzarênicos, compondo terras com aptidões regular e restrita para lavouras. São usados para pastagens plantadas e agricultura familiar, pecuária extensiva, pecuárias de corte e de leite, bem como para o plantio de grãos e frutas em sistema de sequeiro.

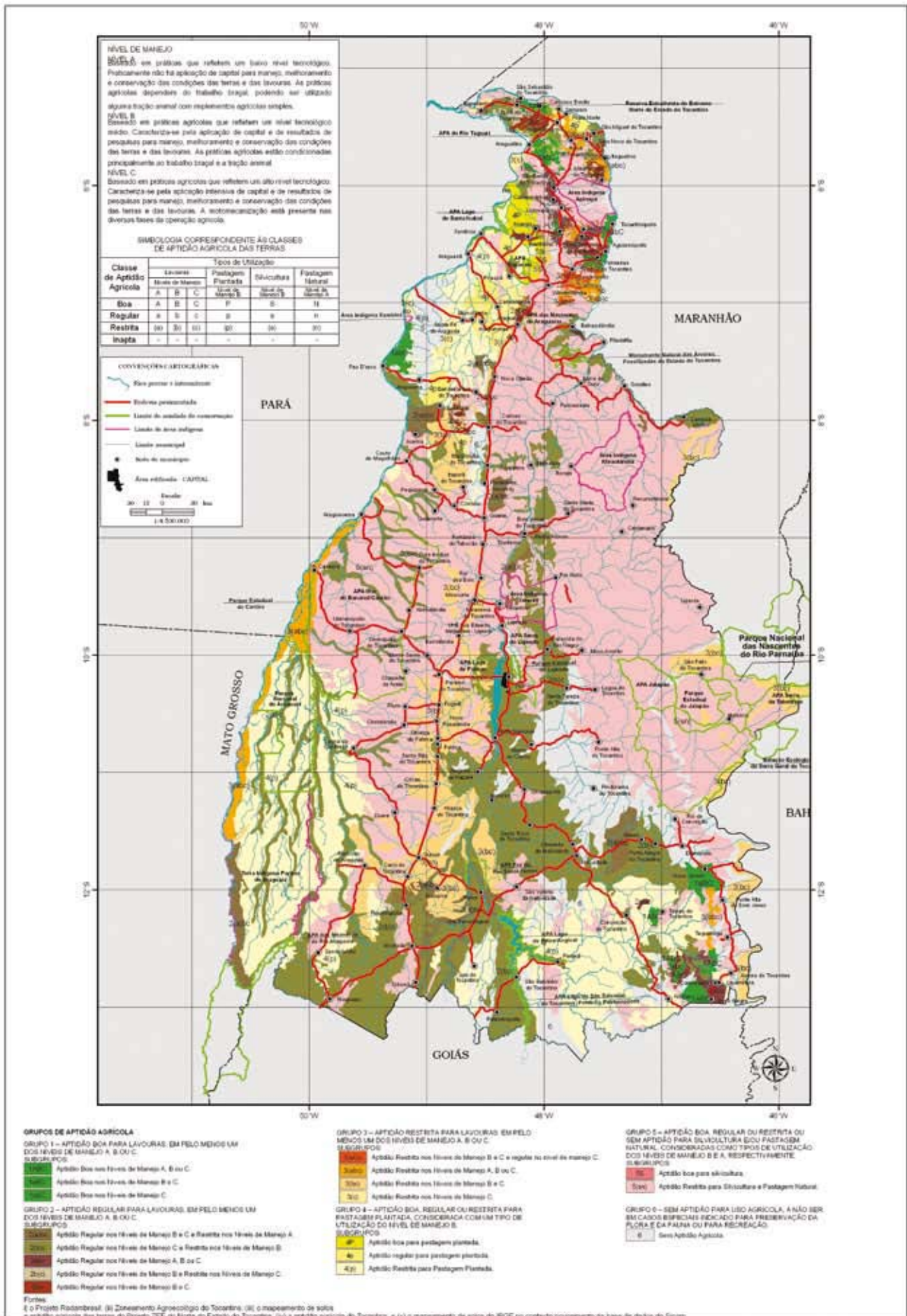
Os argissolos têm como característica marcante um aumento de argila do horizonte superficial A para o subsuperficial B, que é do tipo textural (Bt), geralmente acompanhado de boa diferenciação também de cores e outras características. A profundidade dos solos é variável, mas, em geral, são pouco profundos e profundos. São, juntamente com os plintossolos, neossolos e latossolos, os solos mais expressivos do Tocantins. Eles correspondem a 12,8% da área total do estado e estão representados por argissolo amarelo distrófico, argissolo vermelho distrófico, argissolo vermelho-amarelo distrófico e argissolo vermelho-amarelo eutrófico. A unidade mais importante, em termos de extensão, é a de argissolo vermelho-amarelo distrófico, que chega a cobrir 10% do Tocantins.

Na Bacia do Rio Araguaia, os argissolos cobrem 16% da área da bacia, contando com apenas duas unidades: argissolo vermelho-amarelo distrófico (10,4%) e argissolo amarelo distrófico (5,6%). Essas duas unidades concentram-se basicamente no centro-norte e norte da bacia.

Na Bacia do Rio Tocantins, os argissolos chegam a atingir 10,8% da sua área total. A unidade de argissolo vermelho-amarelo distrófico é a predominante, com 10,5% da área da bacia. Ela situa-se, principalmente, na parte sul, mas ocorre em manchas nas partes central e centro-norte da bacia.

Os argissolos apresentam como características de aptidão agrícola: restrição nula, ligeira, moderada e muito forte quanto ao caráter plíntico; restrições nula, ligeira, moderada e forte para pedregosidade; restrições ligeira e forte à profundidade efetiva; restrição ligeira moderada e forte à drenagem interna; restrição moderada e forte à disponibilidade de água. Mesmo com muitos fatores limitantes ao uso agrícola, os argissolos acabam por mostrar aptidões boa e restrita para pastagens plantadas. Exceção deve ser feita para a unidade de argissolo vermelho-amarelo que apresenta aptidão regular para lavouras de ciclo curto.

Figura 8. Aptidão agrícola das terras.



Os gleissolos, com 2,9% da área total do Tocantins, são característicos de áreas alagadas ou sujeitas a alagamento (margens de rios, ilhas, grandes planícies etc.). Podem ser de alta ou baixa fertilidade natural e têm nas condições de má drenagem a sua maior limitação de uso. Ocorrem nas bacias do Araguaia e do Tocantins, em maior extensão na primeira (5,3% da bacia), ocupando principalmente as planícies de inundação de rios e córregos. Os gleissolos compreendem as unidades de gleissolo háplico Tb distrófico e gleissolo háplico Ta eutrófico. Apresentam-se classificados como terras com aptidão agrícola regular para lavouras.

Os demais solos atingem uma área equivalente a 3,6% da superfície total do estado, assim distribuídas: cambissolos (2,1%), nitossolos (0,66%), luvisolos (0,34%), planossolos (0,06%) e chernossolos (0,03%). Os cambissolos estão presentes nas bacias do Araguaia (0,2% do total da bacia) e do Tocantins (3,2% do total da bacia). Os planossolos e chernossolos estão restritos à Bacia do Tocantins; ao passo que os luvisolos e nitossolos localizam-se nas duas bacias, principalmente no norte de ambas.

1.7 Vegetação

O Tocantins abrange um amplo gradiente climático, envolvendo variações de temperatura, precipitação e déficit hídrico, que, associado à alta heterogeneidade geológica e de classes de solo, proporciona a existência de diversas fitofisionomias que se inserem nos biomas Cerrado e Amazônico.²⁵

Na parte sudoeste do estado, sob a influência do Rio Araguaia, desenvolve-se vegetação similar à do Pantanal matogrossense. Nas regiões sudeste e leste, são observáveis contatos entre Cerrado e Caatinga, cerrados decíduos, carrascos e matas secas (floresta estacional decidual). No norte, encontram-se cerrados, florestas e contatos cerrado e floresta, ao passo que, no centro do estado, predominam cerrados e florestas estacionais (áreas serranas).

O bioma Cerrado²⁶ reveste cerca de 244.000 km² da superfície do estado (87,8%) cobrindo principalmente as sub-bacias dos rios Tocantins e algumas sub-bacias do Araguaia (Figura 9). As porções norte e noroeste do estado, principalmente as sub-bacias do Rio Araguaia, são cobertas em 27.031,90 km² por floresta ombrófila aberta (55%) e floresta ombrófila densa (45%), ou seja, 9,7% da área do estado tocantinense. As florestas estacionais possuem pequena representatividade no estado (2,5% da área total). Situam-se principalmente na região do Vale do Rio Paranã (Bacia do Rio Tocantins), segundo as formas decidual e semidecidual. Essas unidades estão sob a influência dos solos e afloramentos calcários da região. No sudoeste do estado, predomina a floresta estacional semidecidual aluvial, sob influência das enchentes do Rio Araguaia.

O Cerrado *lato sensu*, que engloba as formações campestres (campo sujo e campo limpo), o Cerrado *stricto sensu* (cerrado ralo, cerrado típico, cerrado denso e rupestre) e o Cerradão,²⁷ associado ou não a matas de galeria e ciliares e florestas estacionais, reveste quase todo o Tocantins, com exceção da região do Bico do Papagaio no extremo norte do estado, na sub-bacia do Rio Araguaia.

Entre as árvores e arvoretas de maior destaque na paisagem, ocorrem *Qualea* spp (pau-terra), *Byrsonima* spp. (murici), *Kielmeyera* spp. (pau-santo), *Vochysia* spp (pau-doce, gomeira), *Sclerolobium* spp. (carvoeiros), *Stryphnodendron* spp. (barbatimão), *Curatella americana* (lixreira), *Lafoensia pacari* (pacari), *Tabebuia ochaceae* (ipê-amarelo), *Machaerium acutifolium* (jacarandá) e

25. As descrições iniciais sobre a vegetação do estado abrangeram seis folhas do Projeto Radambrasil (SILVA e ASSIS, 1982; VELOSO et al., 1973; MILESKI et al., 1981; VELOSO et al., 1974; JAPIASSÚ et al., 1973; DAMBRÓS et al., 1981). Estudos atuais têm realçado a alta riqueza e diversidade da flora do estado por meio de: (i) avaliações ecológicas rápidas em áreas prioritárias para a conservação (OIKOS, 2002; 2004; 2006a, 2006b, 2006c, 2006d, 2006e; 2008; OLMOS et al., 2004; DIREÇÃO, 2005; 2006) e planos de manejo de unidades de conservação estadual (SEPLAN, 2001; MACRO, 2003; CTE/MRS, 2004); (ii) inventário florestal do Norte do Estado do Tocantins (DAMBRÓS et al., 2006).

26. IBGE (2007d).

27. RIBEIRO e WALTER (1998).

Salvertia convallariodora (folha-larga), que possuem ampla distribuição por todo o Cerrado. Espécies como *Dimorphandra gardineriana* (faveiro), *Caryocar coreaceum* (pequi), *Eschweilera nana* (sapucaia-do-cerrado), *Mouriri elliptica* (puçá) e *Parkia platycephalla* (fava-de-bolota) possuem distribuição restrita às porções norte e nordeste do bioma Cerrado.²⁸

1.8 Compartimentação Geoambiental

A compartimentação geoambiental é fundamentada na Teoria Geral dos Sistemas e na ecodinâmica.²⁹ Para o Tocantins, a equipe da Divisão de Geociências do Centro-Oeste (DIGEO/CO) do IBGE fez uma divisão da paisagem de maneira hierarquizada³⁰ em: domínios morfoclimáticos (5), regiões geoambientais (33) e geossistemas (128), mapeáveis na escala 1:250.000.³¹ Tal compartimentação propiciou a execução e organização do Zoneamento Agroecológico do Tocantins (ZAE-TO). Nesse projeto, a compartimentação foi revisada e ajustada para os fins do zoneamento, que utilizou a divisão em domínios morfoclimáticos e em regiões, setores e unidades agroecológicas.

Os domínios morfoclimáticos são o primeiro nível hierárquico da compartimentação física da paisagem. Eles têm maior abrangência espacial e envolvem amplos modelados geomorfológicos decorrentes de aspectos maiores da geologia, principalmente geotectônica, que se refletem no arranjo estrutural do relevo. Eles resultam da ação dos climas, em íntima associação com a hidrologia, configurando-se como a história paleogeográfica e climática da área.

As regiões ecológicas constituem o segundo nível hierárquico de compartimentação das paisagens que registram as diferenciações existentes em cada caso. São baseadas principalmente no contexto geomorfológico (natureza das rochas e dos mantos superficiais, valores de declividades, dinâmica das vertentes, processos morfogenéticos dominantes etc.). Essas regiões refletem o arranjo estrutural do relevo e o seu potencial ecológico (natureza, extensão e padrões dos ecossistemas existentes). São similares às ecorregiões e indicadas como unidade básica para a definição de sistemas de conservação da biodiversidade.

Os setores agroecológicos, o terceiro nível hierárquico de compartimentação da paisagem, são definidos a partir da análise espacial do uso e ocupação das terras, da espacialização dos sistemas econômicos e processos presentes e das compartimentações naturais de cada uma das regiões ecológicas. As classes de solos, sua disposição na paisagem, a vegetação natural e a ecodinâmica constituem a espinha dorsal dos setores ecológicos.

As unidades agroecológicas, o quarto nível hierárquico de compartimentação da paisagem, são as menores unidades espaciais cartografadas. Representam as áreas relativamente homogêneas de cada um dos setores ecológicos e associaram a terminologia ecológica aos compartimentos das áreas cartografadas na escala 1:250.000.

A Seplan adota tal divisão (Figura 10) para os trabalhos de Zoneamento Ecológico-Econômico (ZEE) e para a proposição de áreas para unidades de conservação (UC).

28. WALTER e AQUINO (1998).

29. BERTRAND (1970); TRICART (1977).

30. Para DEL'ARCO et al. (1995), os domínios morfoestruturais reúnem os fatos geomorfológicos decorrentes de aspectos amplos da geologia e da geotectônica, que se refletem no arranjo estrutural do relevo. As regiões geoambientais são compartimentações dos domínios morfoestruturais e registram as diferenciações que existem dentro deles, podendo comportar um ou mais geossistemas. Os geossistemas equivalem a uma classe peculiar de sistema dinâmico e aberto, hierarquicamente organizado, e resultam da relação dinâmica entre os elementos abióticos (rochas, relevo, solo, fatores hidrológicos) e bióticos (predomínio de certas espécies na fauna e na flora) de um dado espaço geográfico, com origem e evolução comuns.

31. Tal compartimentação propiciou a execução e organização do Zoneamento Agroecológico do Tocantins (ZAE-TO). Nesse projeto, a compartimentação foi revisada e ajustada para os fins do zoneamento, que utilizou a divisão em domínios morfoclimáticos e em regiões, setores e unidades agroecológicas.

Figura 9. Regiões fitoecológicas.

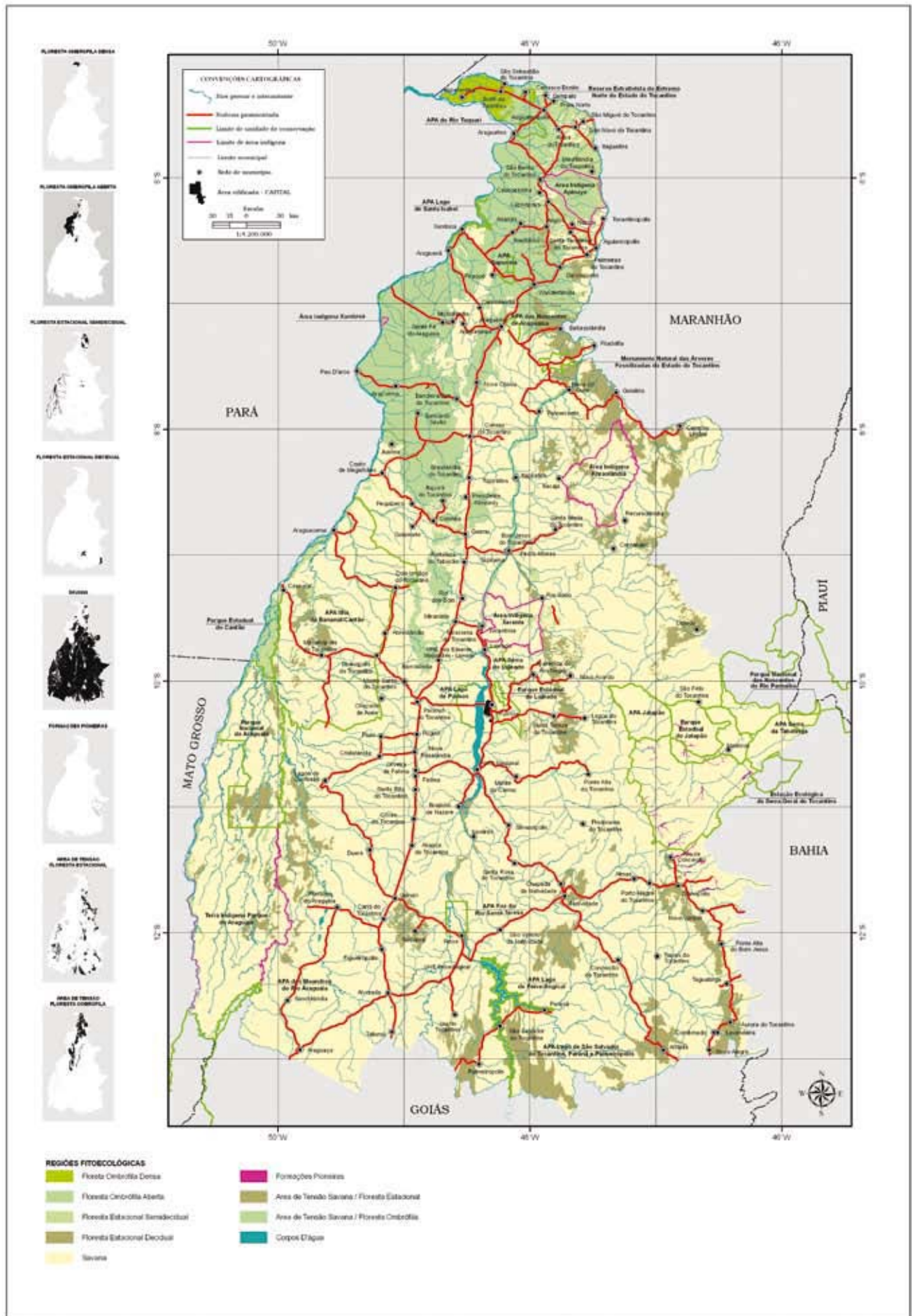
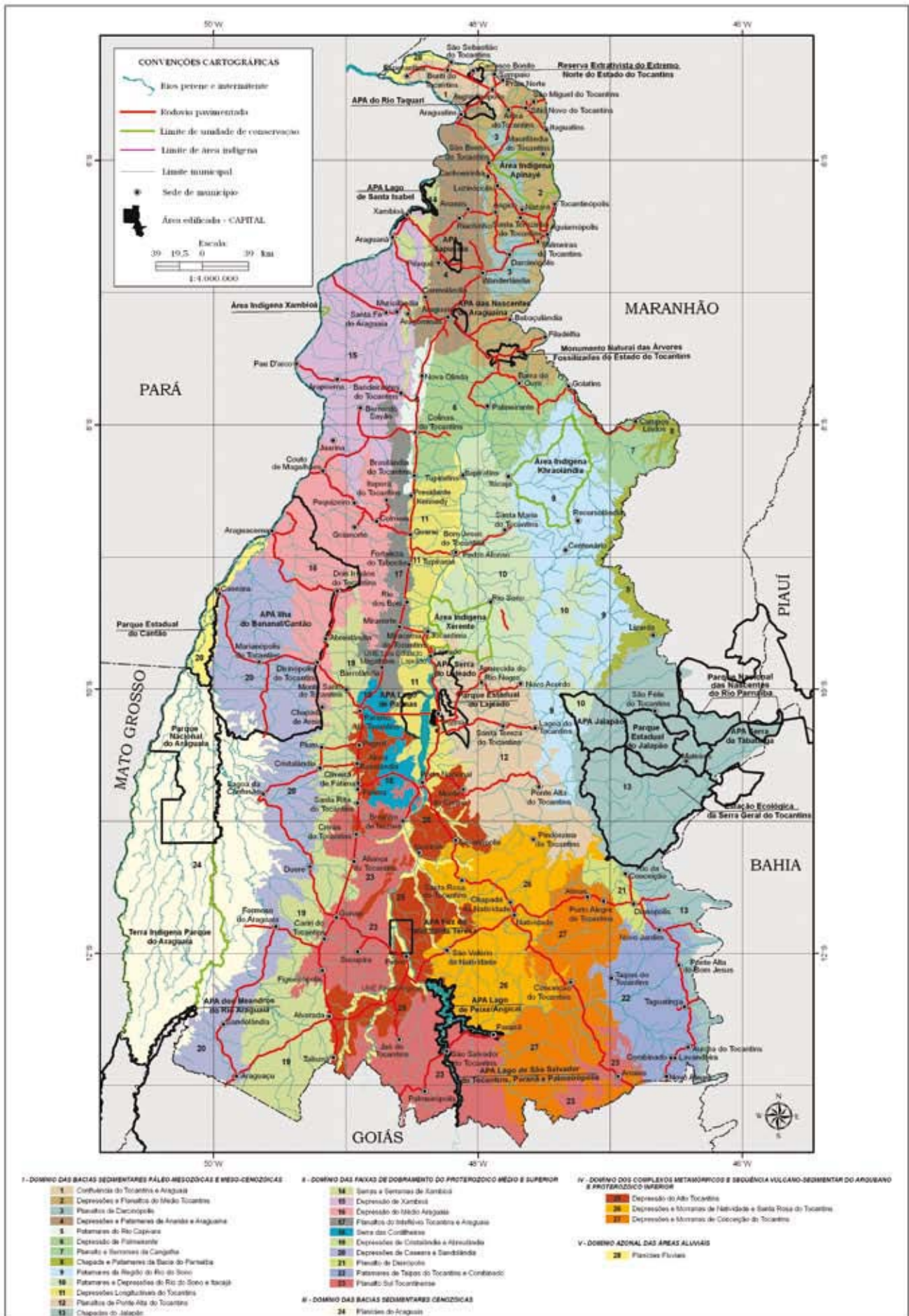


Figura 10. Compartimentação geoambiental.



Referências

- ABREU, F. A. M. de. 1978. *Estratigrafia e evolução estrutural do segmento setentrional da faixa de dobramentos Paraguaia-Araguaia*. Dissertação (Mestrado em Geologia e Geoquímica) – Centro de Geociências, Universidade Federal do Pará, Belém.
- ALMEIDA, F. F. M. et al. 1977. Províncias estruturais brasileiras. In: Simpósio de Geologia do Nordeste, 8., Campina Grande. *Atas...*, Campina Grande: SBG, 1995. p. 363-391.
- ALMEIDA, H. G.; ARAÚJO, O. J. B. de; MARTINS, R. C. 2001. *Marabá. Folha SB.22-X-D*: Estados do Pará, Maranhão e Tocantins. Escala 1:250.000. Brasília: Ministério das Minas e Energia/ Departamento Nacional da Produção Mineral/ Companhia de Pesquisa de Recursos Minerais/ Programa Levantamentos Geológicos Básicos do Brasil (PLGB). 1 CD-ROM.
- ANJOS, C. E. dos; DIAS, R. R. 2002. *Carolina, Folha SB.23-Y-C*: Estado do Tocantins. Escala 1:250.000. Organizado por R. R. DIAS. Palmas: Secretaria do Planejamento e Meio Ambiente (Seplan)/ Diretoria de Zoneamento Ecológico-Econômico (DZE)/ Projeto de Gestão Ambiental Integrada da Região do Bico do Papagaio/ Zoneamento Ecológico-Econômico. 50 p.
- ARAUJO, S. M. 1986. *Petrologia e mineralizações sulfetadas da seqüência vulcanosedimentar de Palmeiropolis - Goiás*. 1986. Dissertação (Mestrado em Geologia) – Instituto de Geociências, Universidade de Brasília, Brasília.
- ARAÚJO, V. A.; OLIVATTI, O. (Org.). 2001. *Geologia. Folha SB.22-Z-D. Araguaína*. Estados do Tocantins e Pará. Escala 1:250.000. Brasília: Ministério das Minas e Energia. Departamento Nacional da Produção Mineral. Companhia de Pesquisa de Recursos Minerais. Programa Levantamentos Geológicos Básicos do Brasil (PLGB). 1 CD-ROM.
- BARBOSA, G. V.; BOAVENTURA; R. A. S.; PINTO, M. N. 1973a. Geomorfologia. In: BRASIL. Ministério das Minas e Energia. Departamento Nacional da Produção Mineral. Projeto Radam: geologia, geomorfologia, pedologia, vegetação. *Partes das Folhas SC.23 Rio São Francisco e SC.24 Aracaju*. Rio de Janeiro: Radam. (Levantamento de Recursos Naturais, 1).
- BARBOSA, G. V.; BOAVENTURA; R. A. S.; PINTO, M. N. 1973b. Geomorfologia. In: BRASIL. Ministério das Minas e Energia. Departamento Nacional da Produção Mineral. Projeto Radam: geologia, geomorfologia, pedologia, vegetação. *Folha SB.23 Teresina e parte da Folha SB.24 Jaguaribe*. Rio de Janeiro: Radam. (Levantamento de Recursos Naturais, 2).
- BARREIRA, C. F. *Geologia, prospecção geoquímica e geofísica da área de Rio do Coco, Paraíso do Norte – GO*. 1980. Dissertação (Mestrado em Prospecção e Geologia Econômica) – Instituto de Geociências, Universidade de Brasília, Brasília.
- BELLIA, V. et al. 2004. *Análise ambiental e socioeconômica do Norte do Estado do Tocantins*. Organizado por V. Bellia e R. R. Dias. Palmas: Secretaria do Planejamento e Meio Ambiente (Seplan)/ Diretoria de Zoneamento Ecológico-Econômico (DZE)/ Projeto de Gestão Ambiental Integrada da Região do Bico do Papagaio/ Zoneamento Ecológico-Econômico. 330 p.
- BERTRAND, G. 1971. Paisagem e geografia física global: esboço metodológico. *Caderno de Ciências da Terra. São Paulo*: Universidade de São Paulo, Instituto de Geografia, v. 13.
- BIGNELLI, P. A.; DIAS, R. R. 2002a. *Marabá, Folha SB.22-X-D*: Estado do Tocantins. Escala 1:250.000. Organizado por R. R. Dias. Palmas: Secretaria do Planejamento e Meio Ambiente (Seplan)/ Diretoria de Zoneamento Ecológico-Econômico (DZE)/ Projeto de Gestão Ambiental Integrada da Região do Bico do Papagaio/ Zoneamento Ecológico-Econômico. 46 p.

- BIGNELLI, P. A.; DIAS, R. R. 2002b. *Imperatriz, Folha SB.23-V-C*: Estado do Tocantins. Escala 1:250.000. Organizado por R. R. Dias. Palmas: Secretaria do Planejamento e Meio Ambiente (Seplan)/ Diretoria de Zoneamento Ecológico-Econômico (DZE)/ Projeto de Gestão Ambiental Integrada da Região do Bico do Papagaio/ Zoneamento Ecológico-Econômico. 44 p.
- BOAVENTURA; R. S. 1974. Geomorfologia. In: BRASIL. Ministério das Minas e Energia. Departamento Nacional da Produção Mineral. Projeto Radam: geologia, geomorfologia, pedologia, vegetação e uso potencial da terra. *Folha SB.22 Araguaia e parte da Folha SC.22 Tocantins*. Rio de Janeiro: Radam. (Levantamentos de Recursos Naturais, 4).
- CASSETI, V.; DIAS, R. R.; BORGES, R. S. T. 2002a. *Marabá, Folha SB.22-X-D*: Estado do Tocantins. Escala 1:250.000. Organizado por R. R. Dias e R. S. T. Borges. Palmas: Secretaria do Planejamento e Meio Ambiente (Seplan)/ Diretoria de Zoneamento Ecológico-Econômico (DZE)/ Projeto de Gestão Ambiental Integrada da Região do Bico do Papagaio/ Zoneamento Ecológico-Econômico. 46 p.
- CASSETI, V.; DIAS, R. R.; BORGES, R. S. T. 2002b. *Imperatriz, Folha SB.23-V-C*: Estado do Tocantins. Escala 1:250.000. Organizado por R. R. Dias e R. S. T. Borges. Palmas: Secretaria do Planejamento e Meio Ambiente (Seplan)/ Diretoria de Zoneamento Ecológico-Econômico (DZE)/ Projeto de Gestão Ambiental Integrada da Região do Bico do Papagaio/ Zoneamento Ecológico-Econômico. 48 p.
- CONSÓRCIO CENTRO TECNOLÓGICO DE ENGENHARIA (CTE) LTDA. / MRS ENGENHARIA DE PROJETO S/CLTDA. 2004. *Plano de manejo do Parque Estadual do Jalapão*. Palmas: Secretaria do Planejamento e Meio Ambiente/ Diretoria de Meio Ambiente e Recursos Hídricos.
- COSTA, J. B. S. 1980. *Evolução geológica da região de Colméia - Goiás*. Dissertação (Mestrado em Geologia e Geoquímica) – Centro de Geociências, Universidade Federal do Pará, Belém.
- CREPANI, E.; DIAS, R. R. 2002. *Tocantinópolis, Folha SB.23-Y-A*: Estado do Tocantins. Escala 1:250.000. Organizado por R. R. Dias. Palmas: Secretaria do Planejamento e Meio Ambiente (Seplan)/ Diretoria de Zoneamento Ecológico-Econômico (DZE)/ Projeto de Gestão Ambiental Integrada da Região do Bico do Papagaio/ Zoneamento Ecológico-Econômico. 44 p.
- CUNHA, B. C. C. et al. 1981. Geologia. In: BRASIL. Ministério das Minas e Energia. Projeto Radambrasil: geologia, geomorfologia, pedologia, vegetação e uso potencial da terra. *Folha SC.22 Tocantins*. Rio de Janeiro: Radambrasil. (Levantamento de Recursos Naturais, 22).
- CUNHA, F. B. M. 1986. *Evolução paleozóica da Bacia do Parnaíba e seu arcabouço tectônico*. Dissertação (Mestrado em Estratigrafia dos Terrenos Sedimentares Brasileiros) – Departamento de Geologia, Universidade Federal do Rio de Janeiro, Rio de Janeiro.
- DAMBRÓS, L. A. et al. 1981. Estudo fitogeográfico. In: BRASIL. Ministério das Minas e Energia. Projeto Radambrasil: geologia, geomorfologia, pedologia, vegetação e uso potencial da terra. *Folha SC.22 Tocantins*. Rio de Janeiro: Radambrasil. (Levantamento de Recursos Naturais, 22).
- DAMBRÓS, L. A. et al. 2006. *Inventário florestal e levantamento florístico do Norte do Estado do Tocantins*. Escala 1:250.000. Palmas: Secretaria do Planejamento e Meio Ambiente (Seplan)/ Diretoria de Zoneamento Ecológico-Econômico (DZE)/ Projeto de Gestão Ambiental Integrada da Região do Bico do Papagaio/ Zoneamento Ecológico-Econômico.
- DEL'ARCO, D. M. et al. 1995. Mapa geoambiental do Estado do Tocantins. Escala 1:1.000.000. In: Simpósio de Geografia Física Aplicada, 6., 1995, Goiânia. *Anais...*, Goiânia: Ed. Universidade Federal de Goiás, 1995.
- DINERSTEIN, E. et al. 1995. *A conservation assessment of the terrestrial ecoregions of Latin America and the Caribbean*. Washington: World Wildlife Fund.

DIREÇÃO Consultoria e Engenharia Ltda. 2005. *Estudos para a seleção das áreas de maior potencial para a conversão em unidades de conservação, incluindo a realização de estudos de flora e fauna (Regiões Noroeste / Nordeste do estado do Tocantins)*. Palmas: Secretaria do Planejamento e Meio Ambiente/ Diretoria de Meio Ambiente e Recursos Hídricos.

DIREÇÃO Consultoria e Engenharia Ltda. 2006. *Pesquisa de fauna e flora e elaboração dos estudos das alterações da cobertura vegetal e da ocupação antrópica nas regiões Central e Leste do estado do Tocantins*. Palmas: Secretaria do Planejamento e Meio Ambiente/ Diretoria de Meio Ambiente e Recursos Hídricos.

DRAGO, V. A. et al. 1981. Geologia. In: BRASIL. Ministério das Minas e Energia. Projeto Radambrasil: geologia, geomorfologia, pedologia, vegetação e uso potencial da terra. *Folha SD.22 Goiás*. Rio de Janeiro: Radambrasil. (Levantamento de Recursos Naturais, 25).

EMBRAPA (Empresa Brasileira de Pesquisa Agropecuária). 1999. *Sistema brasileiro de classificação de solos*. Rio de Janeiro: Embrapa Solos. Centro Nacional de Pesquisa de Solos. 412 p.

FERNANDES, P. E. C. A. et al. 1982. Geologia. In: BRASIL. Ministério das Minas e Energia. Projeto Radam: geologia, geomorfologia, pedologia, vegetação e uso potencial da terra. *Folha SD.23 Brasília*. Rio de Janeiro: Radambrasil. (Levantamento de Recursos Naturais, 29).

FIGUEIREDO, A. J. de A.; SOUZA, J. O.; OLIVATTI, O. (Org.). 2001. *Conceição do Araguaia, SB.22-X-B: Estados do Tocantins e Pará*. Escala 1:250.000. Brasília: Ministério das Minas e Energia/ Departamento Nacional da Produção Mineral/ Companhia de Pesquisa de Recursos Minerais/ Programa Levantamentos Geológicos Básicos do Brasil (PLGB). 1 CD-ROM.

GORAYEB, P. S. S. 1996. *Petrologia e evolução crustal das rochas de alto grau de Porto Nacional*. Tese (Doutorado) – Centro de Geociências, Universidade Federal do Pará, Belém. 262 f.

IBGE (Instituto Brasileiro de Geografia e Estatística). 1997. *Anuário Estatístico do Brasil – 1997: unidades de relevo*. Brasil. Escala 1:1.000.000. Rio de Janeiro: IBGE/Diretoria de Geociências.

IBGE (Instituto Brasileiro de Geografia e Estatística). 2007a. *Mapa de geologia: Estado do Tocantins*. Escala 1:1.000.000. Rio de Janeiro: IBGE/Ministério do Planejamento, Orçamento e Gestão. Disponível em: <ftp://geoftp.ibge.gov.br/mapas/tematicos/tematico_estadual/TO_geologia.pdf>. Acesso em: 19 jun. 2009.

IBGE (Instituto Brasileiro de Geografia e Estatística). 2007b. *Mapa de geomorfologia: Estado do Tocantins*. Escala 1:1.000.000. Rio de Janeiro: IBGE/Ministério do Planejamento, Orçamento e Gestão. Disponível em: <ftp://geoftp.ibge.gov.br/mapas/tematicos/tematico_estadual/TO_geomorfologia.pdf>. Acesso em: 19 jun. 2009.

IBGE (Instituto Brasileiro de Geografia e Estatística). 2007c. *Pedologia: Mapa exploratório de solos – Estado do Tocantins*. Escala 1:1.000.000. Rio de Janeiro: IBGE/Ministério do Planejamento, Orçamento e Gestão. Disponível em: <ftp://geoftp.ibge.gov.br/mapas/tematicos/tematico_estadual/TO_solos.pdf>. Acesso em: 19 jun. 2009.

IBGE (Instituto Brasileiro de Geografia e Estatística). 2007d. *Mapa de vegetação: Estado do Tocantins*. Escala 1:1.000.000. Rio de Janeiro: IBGE/Ministério do Planejamento, Orçamento e Gestão. Disponível em: <ftp://geoftp.ibge.gov.br/mapas/tematicos/tematico_estadual/TO_vegetacao.pdf>. Acesso em: 19 jun. 2009.

JAPIASSÚ, A. M. S. et al. 1973. Estudo fitogeográfico. In: BRASIL. Ministério das Minas e Energia. Departamento Nacional da Produção Mineral. Projeto Radam: geologia, geomorfologia, pedologia,

vegetação. *Folha SB.23 Teresina e parte da Folha SB.24 Jaguaribe*. Rio de Janeiro: Radam. (Levantamento de Recursos Naturais, 2).

KITAJIMA, L. F. W. 1998. *Caracterização mineralógica e avaliação do potencial econômico preliminares da monazita e allanita do complexo alcalino de Peixe-TO*. Dissertação (Mestrado em Prospecção e Geologia Econômica) – Instituto de Geociências, Universidade de Brasília, Brasília.

KREJCI, L. C.; FORTUNATO, F. F.; CORRÊA, P. R. S. 1982. Solos. In: BRASIL. Ministério das Minas e Energia. Departamento Nacional da Produção Mineral. Projeto Radam: geologia, geomorfologia, pedologia, vegetação e uso potencial da terra. *Folha SD.23 Brasília*. Rio de Janeiro: Radam. (Levantamento de Recursos Naturais, 29).

LIMA, H. A. F. 2007. *Geologia, petrologia e geocronologia das intrusões acamadadas máficas-ultramáficas de Porto Nacional, Tocantins, Brasil*. 2007. Dissertação (Mestrado em Prospecção e Geologia Econômica) – Instituto de Geociências, Universidade de Brasília, Brasília.

MACAMBIRA, J. B. 1983. *Geologia e ocorrências minerais da Braquianticlinal do Lontra - GO*. Dissertação (Mestrado em Geologia e Geoquímica) – Centro de Geociências, Universidade Federal do Pará, Belém.

MAMEDE, L. NASCIMENTO, M. A. L. S. do; FRANCO, M. S. M. 1981. Geomorfologia. In: BRASIL. Ministério das Minas e Energia. Projeto Radambrasil: geologia, geomorfologia, pedologia, vegetação e uso potencial da terra. *Folha SD.22 Goiás*. Rio de Janeiro: Radambrasil. (Levantamento de Recursos Naturais, 25).

MAMEDE, L.; ROSS, J. L. S.; SANTOS, L. M. dos. 1981. Geomorfologia. In: BRASIL. Ministério das Minas e Energia. Projeto Radambrasil: geologia, geomorfologia, pedologia, vegetação e uso potencial da terra. *Folha SC.22 Tocantins*. Rio de Janeiro: Radambrasil. (Levantamento de Recursos Naturais, 22).

MARTINS, J. S.; VIEIRA, L. S.; PERES, R. M. 1973. Solos. In: BRASIL. Ministério das Minas e Energia. Departamento Nacional da Produção Mineral. Projeto Radam: geologia, geomorfologia, pedologia, vegetação. *Partes das Folhas SC.23 Rio São Francisco e SC.24 Aracaju*. Rio de Janeiro: Radam. (Levantamento de Recursos Naturais, 1).

MENK, J. R. F. et al. 2002a. *Aptidão agrícola das terras. Marabá, Folha SB.22-X-D*: Estado do Tocantins. Escala 1:250.000. Organizado por G. A. V. Fernández. Palmas: Secretaria do Planejamento e Meio Ambiente (Seplan)/ Diretoria de Zoneamento Ecológico-Econômico (DZE)/ Projeto de Gestão Ambiental Integrada da Região do Bico do Papagaio/ Zoneamento Ecológico-Econômico. 50 p.

MENK, J. R. F. et al. 2002b. *Aptidão agrícola das terras. Imperatriz, Folha SB.23-V-C*: Estado do Tocantins. Escala 1:250.000. Organizado por G. A. V. Fernández. Palmas: Secretaria do Planejamento e Meio Ambiente (Seplan)/ Diretoria de Zoneamento Ecológico-Econômico (DZE)/ Projeto de Gestão Ambiental Integrada da Região do Bico do Papagaio/ Zoneamento Ecológico-Econômico. 50 p.

MENK, J. R. F. et al. 2002c. *Aptidão agrícola das terras. Xambioá, Folha SB.22-Z-B*: Estado do Tocantins. Escala 1:250.000. Organizado por G. A. V. Fernández. Palmas: Secretaria do Planejamento e Meio Ambiente (Seplan)/ Diretoria de Zoneamento Ecológico-Econômico (DZE)/ Projeto de Gestão Ambiental Integrada da Região do Bico do Papagaio/ Zoneamento Ecológico-Econômico. 50 p.

MENK, J. R. F. et al. 2002d. *Aptidão agrícola das terras. Tocantinópolis, Folha SB.23-Y-A*: Estado do Tocantins. Escala 1:250.000. Organizado por G. A. V. Fernández. Palmas: Secretaria do Planejamento e Meio Ambiente (Seplan)/ Diretoria de Zoneamento Ecológico-Econômico (DZE)/ Projeto de Gestão Ambiental Integrada da Região do Bico do Papagaio/ Zoneamento Ecológico-Econômico. 38 p.

MENK, J. R. F. et al. 2002e. *Aptidão agrícola das terras. Araguaína, Folha SB.22-Z-D*: Estado do Tocantins. Escala 1:250.000. Organizado por G. A. V. Fernández. Palmas: Secretaria do Planejamento

e Meio Ambiente (Seplan)/ Diretoria de Zoneamento Ecológico-Econômico (DZE)/ Projeto de Gestão Ambiental Integrada da Região do Bico do Papagaio/ Zoneamento Ecológico-Econômico. 50 p.

MENK, J. R. F. et al. 2002f. *Solos, Marabá, Folha SB.22-X-D*: Estado do Tocantins. Escala 1:250.000. Organizado por G. A. V. Fernández. Palmas: Secretaria do Planejamento e Meio Ambiente (Seplan)/ Diretoria de Zoneamento Ecológico-Econômico (DZE)/ Projeto de Gestão Ambiental Integrada da Região do Bico do Papagaio/ Zoneamento Ecológico-Econômico. 72 p.

MENK, J. R. F. et al. 2002g. *Solos, Imperatriz, Folha SB.23-V-C*: Estado do Tocantins. Escala 1:250.000. Organizado por G. A. V. Fernández. Palmas: Secretaria do Planejamento e Meio Ambiente (Seplan)/ Diretoria de Zoneamento Ecológico-Econômico (DZE)/ Projeto de Gestão Ambiental Integrada da Região do Bico do Papagaio/ Zoneamento Ecológico-Econômico. 74 p.

MENK, J. R. F. et al. 2002h. *Solos, Xambioá, Folha SB.22-Z-B*: Estado do Tocantins. Escala 1:250.000. Organizado por G. A. V. Fernández. Palmas: Secretaria do Planejamento e Meio Ambiente (Seplan)/ Diretoria de Zoneamento Ecológico-Econômico (DZE)/ Projeto de Gestão Ambiental Integrada da Região do Bico do Papagaio/ Zoneamento Ecológico-Econômico. 88 p.

MENK, J. R. F. et al. 2002i. *Solos, Tocantinópolis, Folha SB.23-Y-A*: Estado do Tocantins. Escala 1:250.000. Organizado por G. A. V. Fernández. Palmas: Secretaria do Planejamento e Meio Ambiente (Seplan)/ Diretoria de Zoneamento Ecológico-Econômico (DZE)/ Projeto de Gestão Ambiental Integrada da Região do Bico do Papagaio/ Zoneamento Ecológico-Econômico. 68 p.

MENK, J. R. F. et al. 2002j. *Solos, Araguaína, Folha SB.22-Z-D*: Estado do Tocantins. Escala 1:250.000. Organizado por G. A. V. Fernández. Palmas: Secretaria do Planejamento e Meio Ambiente (Seplan)/ Diretoria de Zoneamento Ecológico-Econômico (DZE)/ Projeto de Gestão Ambiental Integrada da Região do Bico do Papagaio/ Zoneamento Ecológico-Econômico. 90 p.

MILESKI, E.; DOI, S.; FONZAR, C. F. 1981. Estudo fitogeográfico. In: BRASIL. Ministério das Minas e Energia. Projeto Radambrasil: geologia, geomorfologia, pedologia, vegetação e uso potencial da terra. *Folha SC.22 Tocantins*. Rio de Janeiro: Radambrasil. (Levantamento de Recursos Naturais, 22).

MOURA, C. A. DANTAS, M.; ROSO, F. A. 1982. Geomorfologia. In: BRASIL. Ministério das Minas e Energia. Projeto Radambrasil: geologia, geomorfologia, pedologia, vegetação e uso potencial da terra. *Folha SD.23 Brasília*. Rio de Janeiro: Radambrasil. (Levantamento de Recursos Naturais, 29).

NASCIMENTO, M. A. L. S. do; DIAS, R. R.; BORGES, R. S. T. 2002a. *Geomorfologia, Xambioá, Folha SB.22-Z-B*: Estado do Tocantins. Escala 1:250.000. Organizado por R. R. Dias e R. S. T. Borges. Palmas: Secretaria do Planejamento e Meio Ambiente (Seplan)/ Diretoria de Zoneamento Ecológico-Econômico (DZE)/ Projeto de Gestão Ambiental Integrada da Região do Bico do Papagaio/ Zoneamento Ecológico-Econômico. 56 p.

NASCIMENTO, M. A. L. S. do; DIAS, R. R.; BORGES, R. S. T. 2002b. *Geomorfologia, Tocantinópolis, Folha SB.23-Y-A*: Estado do Tocantins. Escala 1:250.000. Organizado por R. R. Dias e R. S. T. Borges. Palmas: Secretaria do Planejamento e Meio Ambiente (Seplan)/ Diretoria de Zoneamento Ecológico-Econômico (DZE)/ Projeto de Gestão Ambiental Integrada da Região do Bico do Papagaio/ Zoneamento Ecológico-Econômico. 48 p.

NUNES, A. B. 1973a. Geologia. In: BRASIL. Ministério das Minas e Energia. Departamento da Produção Mineral. Projeto Radam: geologia, geomorfologia, pedologia, vegetação e uso potencial da terra. *Partes das Folhas SC.23 Rio São Francisco e SC.24 Aracaju*. Rio de Janeiro: Radam. (Levantamento de Recursos Naturais, 1).

- NUNES, A. B. 1973b. Geologia. In: BRASIL. Ministério das Minas e Energia. Departamento da Produção Mineral. Projeto Radam: geologia, geomorfologia, pedologia, vegetação e uso potencial da terra. *Folha SB.23 Teresina e parte da Folha SB.24 Jaguaribe*. Rio de Janeiro: Radam. (Levantamento de Recursos Naturais, 51).
- OIKOS PESQUISA APLICADA LTDA. 2004. *Avaliação ecológica rápida para seleção de áreas prioritárias para conservação (Sudoeste/Sudeste do Estado do Tocantins)*. Palmas: Secretaria do Planejamento e Meio Ambiente/ Diretoria de Meio Ambiente e Recursos Hídricos.
- OIKOS PESQUISA APLICADA LTDA. 2002. *Estudos ambientais complementares da Ferrovia Norte-Sul*. Rio de Janeiro: OIKOS. CD-ROM.
- OIKOS PESQUISA APLICADA LTDA. 2006a. *Estudos para a seleção das áreas de maior potencial para a conversão em unidades de conservação na região Centro-Oeste do Tocantins*. Palmas: Seplan.
- OIKOS PESQUISA APLICADA LTDA. 2006b. *Levantamento fitossociológico e inventário florestal na faixa de domínio da ferrovia Norte-Sul (FNS): referente ao trecho desde o Ribeirão Coco / Babaçulândia até o Pátio de Araguaína, no estado do Tocantins*. Rio de Janeiro: OIKOS.
- OIKOS PESQUISA APLICADA LTDA. 2006c. *Levantamento fitossociológico e inventário florestal na faixa de domínio da ferrovia Norte-Sul (FNS): referente ao trecho desde o Pátio de Araguaína até o Ribeirão Tabocão, em Guaraí, no estado do Tocantins*. Rio de Janeiro: OIKOS.
- OIKOS PESQUISA APLICADA LTDA. 2006d. *Levantamento fitossociológico e inventário florestal na faixa de domínio da ferrovia Norte-Sul (FNS): referente ao trecho desde o Ribeirão Tabocão até a TO-080, que liga Palmas a Paraíso, no estado do Tocantins*. Rio de Janeiro: OIKOS.
- OIKOS PESQUISA APLICADA LTDA. 2008. *Levantamento fitossociológico e inventário florestal na faixa de domínio da ferrovia Norte-Sul (FNS): referente ao trecho desde a estaca do Km 719 até o Km 727+500, mais precisamente a área onde será o futuro Pátio de Palmas – Porto Nacional, no estado do Tocantins*. Rio de Janeiro: OIKOS.
- OLIVEIRA, A. B. de; SOUZA, L. F. P. de, VIEIRA, P. C. 1981. Solos. In: BRASIL. Ministério das Minas e Energia. Projeto Radambrasil: geologia, geomorfologia, pedologia, vegetação e uso potencial da terra. *Folha SC.22 Tocantins*. Rio de Janeiro: Radambrasil. p. 249-392. (Levantamento de Recursos Naturais, 22).
- OLMOS, F. C. N et al. 2004. *Estudo de flora e fauna do norte do Estado do Tocantins*. Organizado por R. R. Dias. Palmas: Secretaria do Planejamento e Meio Ambiente (Seplan)/ Diretoria de Zoneamento Ecológico-Econômico (DZE)/ Projeto de Gestão Ambiental Integrada da Região do Bico do Papagaio/ Zoneamento Ecológico-Econômico. 154 p., il..
- RIBEIRO, J. F.; WALTER, B. M. T. 1998. Fitofisionomias do bioma Cerrado. In: SANO, S. M.; ALMEIDA, S. P. de (Ed.). *Cerrado: ambiente e flora*. Planaltina: Embrapa / CPAC. 556 p.
- RIOS, A. J. W.; OLIVEIRA, V. A de. 1981. Solos. In: BRASIL. Ministério das Minas e Energia. Projeto Radambrasil: geologia, geomorfologia, pedologia, vegetação e uso potencial da terra. *Folha SD.22 Goiás*. Rio de Janeiro: Radambrasil. (Levantamento de Recursos Naturais, 25).
- ROMÃO, P. de A.; DIAS, R. R.; BORGES, R. S. T. 2002. *Geomorfologia, Araguaína, Folha SB.22-Z-D: Estado do Tocantins*. Escala 1:250.000. Organizado por R. R. Dias e R. S. T. Borges. Palmas: Secretaria do Planejamento e Meio Ambiente (Seplan)/ Diretoria de Zoneamento Ecológico-Econômico (DZE)/ Projeto de Gestão Ambiental Integrada da Região do Bico do Papagaio/ Zoneamento Ecológico-Econômico. 58 p.
- ROSATELLI, J. S. et al. 1974. Solos. In: BRASIL. Ministério das Minas e Energia. Departamento Nacional da Produção Mineral. Projeto Radam: geologia, geomorfologia, pedologia, vegetação e uso

potencial da terra. *Folha SB.22 Araguaia e parte da Folha SC.22 Tocantins*. Rio de Janeiro: Radam. (Levantamentos de Recursos Naturais, 4).

ROSS, J. L. S. 2006. *Ecogeografia do Brasil: subsídios ao planejamento ambiental*. São Paulo: Oficina de Textos.

SCHOBENHAUS, C.; BRITO NEVES, B. B. de. 2003. A geologia do Brasil no contexto da plataforma Sul-Americana. In: BIZZI, L. A. et al. (Org.). *Geologia, tectônica e recursos minerais do Brasil*. Brasília: Ed UnB, CPRM.

SECRETARIA DE RECURSOS HÍDRICOS E MEIO AMBIENTE (SRHMA). Diretoria de Recursos Hídricos e Meio Ambiente. Projeto de Desenvolvimento Regional Sustentável. 2009. *Elaboração do Plano Estadual de Recursos Hídricos*. Produto 3: Caracterização dos Usuários das Águas e Organizações da Sociedade Civil. Contrato nº 0082/2008, executado pelo Consórcio Cobrape / OIKOS Pesquisa Aplicada Ltda. / Pacifics Consultants International. Palmas: SRHMA, 2009. 297 p.

SEPLAN (Secretaria do Planejamento). Superintendência de Planejamento e Gestão Central de Políticas Públicas. Diretoria de Zoneamento Ecológico- Econômico (DZE). 2008. *Atlas do Tocantins: subsídios ao planejamento da gestão territorial*. Palmas: Seplan/DZE. 62 p.

SEPLAN (Secretaria do Planejamento e Meio Ambiente). Diretoria de Zoneamento Ecológico- Econômico (DZE). 1996. *Plano de informação de pedologia do Estado do Tocantins*. Escala 1:250.000. Palmas: Seplan/DZE.

SEPLAN (Secretaria do Planejamento e Meio Ambiente). Diretoria de Meio Ambiente e Recursos Hídricos (DMA). 2001. *Plano de manejo do Parque Estadual do Cantão*. Palmas: Seplan/DMA. 117 p.

SILVA, A. J. P. da et al. 2003. Bacias sedimentares paleozóicas e mesocenozóicas interiores. In: *Geologia, tectônica e recursos minerais do Brasil*. Brasília: Ed. UnB, CPRM.

SILVA, B. S.; ASSIS, J. S. 1982. Estudo fitogeográfico. In: BRASIL. Ministério das Minas e Energia. Projeto Radambrasil: geologia, geomorfologia, pedologia, vegetação e uso potencial da terra. *Folha SD.23 Brasília*. Rio de Janeiro: Radambrasil. (Levantamento de Recursos Naturais, 29).

SILVA, E. R. P. da. 1987. *Estudos das ocorrências auríferas da área de Natividade GO*. Dissertação (Mestrado) – Centro de Geociências, Universidade Federal do Pará, Belém. 125 f.

SILVA, G. G. da. et al. 1974. Geologia. In: BRASIL. Ministério das Minas e Energia. Departamento Nacional da Produção Mineral. Projeto Radam: geologia, geomorfologia, pedologia, vegetação e uso potencial da terra. *Folha SB.22 Araguaia e parte da Folha SC.22 Tocantins*. Rio de Janeiro: Radam. (Levantamentos de Recursos Naturais, 4).

SOMMER, S. et al. 1973. Solos. In: BRASIL. Departamento Nacional da Produção Mineral. Projeto Radam: geologia, geomorfologia, pedologia, vegetação. *Folha SB.23 Teresina e parte da Folha SB.24 Jaguaribe*. Rio de Janeiro: Radam. (Levantamento de Recursos Naturais, 2).

SOUZA, J. O.; MORETON, L. C. 2001. *Xambioá, Folha SB.22-Z-B: Estados do Tocantins e Pará*. Escala 1:250.000. Brasília: Ministério das Minas e Energias/DNPM/CPRM/DIEDIG/DEPAT/Programa Levantamentos Geológicos Básicos do Brasil. 1 CD-ROM.

TEIXEIRA, N. P. 1984. *Geologia e petrologia da região central da Serra das Cordilheiras - Goiás*. Dissertação (Mestrado) – Núcleo de Ciências Geofísicas e Geológicas, Universidade Federal do Pará, Belém. 208 f.

THORNTHWAITE, C. W.; MATHER, J. R. 1955. *The water balance*. New Jersey: Laboratory of Climatology. 104p. (Publications in climatology, v. 8).

TRICART, J. 1977. *Ecodinâmica*. Rio de Janeiro: IBGE-SUPREN.

VELOSO, H. P. et al. 1973. Estudo fitogeográfico. In: BRASIL. Ministério das Minas e Energia. Departamento Nacional da Produção Mineral. Projeto Radam: geologia, geomorfologia, pedologia, vegetação. *Partes das Folhas SC.23 Rio São Francisco e SC.24 Aracaju*. Rio de Janeiro: Radam. (Levantamento de Recursos Naturais, 1).

VELOSO, H. P. et al. 1974. Estudo fitogeográfico. In: BRASIL. Ministério das Minas e Energia. Departamento Nacional da Produção Mineral. Projeto Radam: geologia, geomorfologia, pedologia, vegetação e uso potencial da terra. *Folha SB.22 Araguaia e parte da Folha SC.22 Tocantins*. Rio de Janeiro: Radam. (Levantamentos de Recursos Naturais, 4).

WALTER, B. T. M.; AQUINO, F. G. 2004. Flórula arbórea do cerrado *sensu stricto* na porção ocidental da terra indígena Khraô, TO. *Boletim do Herbário Ezequias Paulo Heringer*, Brasília, v.13.

CARACTERÍSTICAS DOS MUNICÍPIOS

CAPÍTULO 2



2.1a ÍNDICE DE CONDIÇÕES DE VIDA (ICV), SEGUNDO AS REGIÕES ADMINISTRATIVAS E MUNICÍPIOS DO TOCANTINS – 1970, 1980 e 1991*

Regiões Administrativas	ICV			ICV - Longevidade			ICV - Educação		
	1970	1980	1991	1970	1980	1991	1970	1980	1991
REGIÃO I - ARAGUATINS									
Araguatins	0,36	0,42	0,46	0,63	0,67	0,73	0,23	0,29	0,36
São Sebastião do Tocantins	0,31	0,36	0,40	0,59	0,67	0,73	0,13	0,18	0,28
REGIÃO II - AUGUSTINÓPOLIS									
Augustinópolis	-	-	0,46			0,73			0,33
Axixá do Tocantins	0,29	0,37	0,41	0,56	0,67	0,73	0,14	0,20	0,28
Buriti do Tocantins	-	-	0,41	-	-	0,73	-	-	0,30
Praia Norte	-	-	0,39	-	-	0,73	-	-	0,29
Sampaio	-	-	0,37	-	-	0,73	-	-	0,20
Sítio Novo do Tocantins	0,29	0,40	0,45	0,59	0,67	0,73	0,10	0,25	0,33
REGIÃO III - TOCANTINÓPOLIS									
Itaguatins	0,32	0,38	0,41	0,55	0,67	0,73	0,15	0,26	0,33
Nazaré	0,36	0,42	0,44	0,50	0,67	0,74	0,23	0,31	0,37
Tocantinópolis	0,37	0,46	0,52	0,62	0,67	0,77	0,26	0,35	0,41
REGIÃO IV - XAMBIOÁ									
Ananás	0,34	0,39	0,46	0,59	0,67	0,73	0,17	0,27	0,36
Xambioá	0,38	0,50	0,54	0,52	0,67	0,73	0,29	0,37	0,45
REGIÃO V - ARAGUAÍNA									
Araguaína	0,38	0,53	0,61	0,52	0,67	0,73	0,30	0,40	0,52
Babaçulândia	0,34	0,40	0,44	0,43	0,66	0,73	0,25	0,29	0,34
Filadélfia	0,33	0,38	0,44	0,52	0,67	0,73	0,27	0,27	0,37
Nova Olinda	-	-	0,52	-	-	0,69	-	-	0,40
Wanderlândia	-	-	0,51	-	-	0,73	-	-	0,40
REGIÃO VI - COLINAS DO TOCANTINS									
Arapoema	0,32	0,42	0,52	0,52	0,67	0,73	0,23	0,31	0,40
Bernardo Sayão	-	-	0,51	-	-	0,78	-	-	0,42
Colinas do Tocantins	0,38	0,52	0,60	0,52	0,64	0,74	0,28	0,38	0,49
Couto de Magalhães	0,34	0,41	0,51	0,64	0,72	0,77	0,18	0,32	0,43
Itaporã do Tocantins	0,36	0,40	0,52	0,64	0,68	0,74	0,24	0,28	0,43
Pequizeiro	-	-	0,54	-	-	0,77	-	-	0,41
Presidente Kennedy	0,38	0,44	0,54	0,52	0,69	0,79	0,27	0,29	0,44
REGIÃO VII - GOIATINS									
Goiatins	0,31	0,32	0,42	0,55	0,64	0,74	0,23	0,22	0,32
REGIÃO VIII - GUARÁI									
Araguacema	0,35	0,41	0,50	0,63	0,68	0,78	0,25	0,29	0,40

* Em razão do grande número de dados, esta tabela foi dividida em partes. Sua reprodução integral vai da Tabela 2.1a à 2.1b.

(continua)

2.1a ÍNDICE DE CONDIÇÕES DE VIDA (ICV), SEGUNDO AS REGIÕES ADMINISTRATIVAS E MUNICÍPIOS DO TOCANTINS – 1970, 1980 e 1991*

Regiões Administrativas	ICV			ICV - Longevidade			ICV - Educação		
	1970	1980	1991	1970	1980	1991	1970	1980	1991
Colméia	0,37	0,44	0,56	0,65	0,68	0,76	0,26	0,32	0,43
Dois Irmãos do Tocantins	0,34	0,38	0,49	0,62	0,68	0,74	0,31	0,29	0,45
Goianorte	-	-	0,49	-	-	0,74	-	-	0,47
Guaraí	0,39	0,49	0,59	0,64	0,68	0,74	0,26	0,39	0,50
Miranorte	0,46	0,49	0,61	0,65	0,68	0,74	0,32	0,39	0,49
REGIÃO IX - METROPOLITANA DE PALMAS									
Aparecida do Rio Negro	-	-	0,52	-	-	0,74	-	-	0,43
Brejinho de Nazaré	0,31	0,42	0,50	0,53	0,66	0,73	0,23	0,33	0,41
Fátima	-	-	0,59	-	-	0,74	-	-	0,52
Miracema do Tocantins	0,39	0,44	0,61	0,64	0,68	0,74	0,32	0,34	0,52
Monte do Carmo	0,35	0,39	0,52	0,62	0,68	0,76	0,26	0,32	0,41
Palmas	-	-	0,63	-	-	0,75	-	-	0,58
Porto Nacional	0,39	0,49	0,62	0,55	0,68	0,74	0,31	0,39	0,56
Tocantínia	0,32	0,42	0,51	0,47	0,65	0,71	0,26	0,35	0,45
REGIÃO X - PEDRO AFONSO									
Itacajá	0,34	0,38	0,45	0,52	0,68	0,80	0,28	0,31	0,37
Pedro Afonso	0,36	0,44	0,55	0,57	0,65	0,73	0,32	0,38	0,47
REGIÃO XI - PARAÍSO DO TOCANTINS									
Barrolândia	-	-	0,51	-	-	0,74	-	-	0,39
Caseara	-	-	0,52	-	-	0,69	-	-	0,45
Cristalândia	0,38	0,42	0,56	0,56	0,66	0,73	0,31	0,32	0,44
Divinópolis do Tocantins	-	-	0,52	-	-	0,73	-	-	0,41
Marianópolis do Tocantins	-	-	0,54	-	-	0,72	-	-	0,45
Lagoa da Confusão	-	-	0,58	-	-	0,77	-	-	0,46
Paraíso do Tocantins	0,41	0,55	0,68	0,61	0,65	0,75	0,37	0,45	0,56
Pium	0,41	0,44	0,52	0,56	0,66	0,72	0,31	0,32	0,42
REGIÃO XII - NOVO ACORDO									
Lizarda	0,32	0,36	0,46	0,59	0,63	0,71	0,28	0,31	0,45
Novo Acordo	0,32	0,40	0,42	0,54	0,67	0,77	0,27	0,35	0,31
Ponte Alta do Tocantins	0,35	0,38	0,48	0,55	0,68	0,80	0,26	0,33	0,40
Rio Sono	-	-	0,47	-	-	0,74	-	-	0,42
Santa Tereza do Tocantins	-	-	0,47	-	-	0,72	-	-	0,43
REGIÃO XIII - NATIVIDADE									
Natividade	0,36	0,41	0,52	0,61	0,67	0,74	0,24	0,32	0,39
Pindorama do Tocantins	0,34	0,39	0,50	0,59	0,68	0,74	0,30	0,32	0,42

* Em razão do grande número de dados, esta tabela foi dividida em partes. Sua reprodução integral vai da Tabela 2.1a à 2.1b.

(continua)

2.1a ÍNDICE DE CONDIÇÕES DE VIDA (ICV), SEGUNDO AS REGIÕES ADMINISTRATIVAS E MUNICÍPIOS DO TOCANTINS – 1970, 1980 e 1991*

Regiões Administrativas	ICV			ICV - Longevidade			ICV - Educação		
	1970	1980	1991	1970	1980	1991	1970	1980	1991
Santa Rosa do Tocantins	-	-	0,47	-	-	0,74	-	-	0,34
São Valério da Natividade	-	-	0,52	-	-	0,76	-	-	0,38
Silvanópolis	-	-	0,50	-	-	0,73	-	-	0,41
REGIÃO XIV - GURUPI									
Aliança do Tocantins	-	-	0,57	-	-	0,71	-	-	0,47
Alvorada	0,37	0,53	0,64	0,61	0,66	0,75	0,34	0,43	0,53
Araguaçu	0,36	0,48	0,57	0,56	0,69	0,77	0,27	0,40	0,46
Dueré	0,40	0,46	0,53	0,54	0,66	0,79	0,34	0,38	0,43
Figueirópolis	-	-	0,55	-	-	0,74	-	-	0,48
Formoso do Araguaia	0,36	0,45	0,52	0,55	0,63	0,76	0,29	0,38	0,47
Gurupi	0,41	0,58	0,69	0,48	0,65	0,76	0,34	0,48	0,60
Peixe	0,33	0,43	0,51	0,58	0,68	0,75	0,24	0,30	0,41
REGIÃO XV - DIANÓPOLIS									
Almas	0,35	0,37	0,47	0,56	0,67	0,74	0,24	0,28	0,33
Dianópolis	0,40	0,49	0,60	0,55	0,67	0,74	0,28	0,35	0,45
Porto Alegre do Tocantins	-	-	0,53	-	-	0,74	-	-	0,41
REGIÃO XVI - PARANÁ									
Palmeirópolis	-	-	0,60	-	-	0,75	-	-	0,48
Paraná	0,35	0,43	0,44	0,53	0,67	0,76	0,24	0,34	0,32
REGIÃO XVII - ARRAIAS									
Arraias	0,40	0,46	0,52	0,59	0,67	0,76	0,22	0,29	0,38
Combinado	-	-	0,54	-	-	0,72	-	-	0,41
Conceição do Tocantins	0,33	0,39	0,52	0,50	0,67	0,74	0,22	0,29	0,41
REGIÃO XVIII - TAGUATINGA									
Aurora do Tocantins	0,33	0,44	0,54	0,47	0,67	0,74	0,15	0,25	0,41
Ponte Alta do Bom Jesus	0,40	0,46	0,47	0,61	0,67	0,74	0,20	0,26	0,33
Taguatinga	0,36	0,47	0,50	0,60	0,66	0,74	0,22	0,28	0,37

Fonte: Nações Unidas/PNUD / SEPLAN-DPIE

* Em razão do grande número de dados, esta tabela foi dividida em partes. Sua reprodução integral vai da Tabela 2.1a à 2.1b.

2.1b ÍNDICE DE CONDIÇÕES DE VIDA (ICV), SEGUNDO AS REGIÕES ADMINISTRATIVAS E MUNICÍPIOS DO TOCANTINS – 1970, 1980 e 1991*

Regiões Administrativas	ICV - Infância			ICV - Renda			ICV - Habitação		
	1970	1980	1991	1970	1980	1991	1970	1980	1991
REGIÃO I - ARAGUATINS									
Araguatins	0,38	0,41	0,57	0,49	0,56	0,40	0,09	0,15	0,22
São Sebastião do Tocantins	0,28	0,28	0,42	0,46	0,56	0,41	0,08	0,10	0,18
REGIÃO II - AUGUSTINÓPOLIS									
Augustinópolis	-	-	0,49	-	-	0,46	-	-	0,29
Axixá do Tocantins	0,26	0,33	0,41	0,38	0,52	0,39	0,10	0,14	0,26
Buriti do Tocantins	-	-	0,44	-	-	0,39	-	-	0,19
Praia Norte	-	-	0,43	-	-	0,40	-	-	0,13
Sampaio	-	-	0,41	-	-	0,35	-	-	0,15
Sítio Novo do Tocantins	0,26	0,32	0,55	0,41	0,52	0,41	0,10	0,26	0,21
REGIÃO III - TOCANTINÓPOLIS									
Itaguatins	0,34	0,28	0,40	0,47	0,60	0,41	0,07	0,10	0,19
Nazaré	0,47	0,42	0,52	0,47	0,59	0,37	0,10	0,12	0,22
Tocantinópolis	0,43	0,44	0,55	0,41	0,56	0,47	0,13	0,30	0,39
REGIÃO IV - XAMBIOÁ									
Ananás	0,40	0,41	0,51	0,50	0,50	0,45	0,06	0,12	0,25
Xambioá	0,44	0,45	0,59	0,48	0,65	0,56	0,14	0,34	0,38
REGIÃO V - ARAGUAÍNA									
Araguaína	0,41	0,51	0,64	0,50	0,70	0,69	0,20	0,36	0,48
Babaçulândia	0,37	0,40	0,50	0,48	0,51	0,43	0,17	0,16	0,20
Filadélfia	0,34	0,30	0,45	0,45	0,50	0,44	0,07	0,16	0,24
Nova Olinda	-	-	0,63	-	-	0,52	-	-	0,38
Wanderlândia	-	-	0,58	-	-	0,52	-	-	0,32
REGIÃO VI - COLINAS DO TOCANTINS									
Arapoema	0,30	0,35	0,53	0,49	0,58	0,57	0,06	0,22	0,39
Bernardo Sayão	-	-	0,61	-	-	0,42	-	-	0,33
Colinas do Tocantins	0,41	0,48	0,63	0,55	0,73	0,65	0,14	0,35	0,48
Couto de Magalhães	0,32	0,29	0,47	0,46	0,55	0,47	0,07	0,19	0,43
Itaporã do Tocantins	0,29	0,28	0,59	0,47	0,63	0,55	0,16	0,16	0,27
Pequizeiro	-	-	0,66	-	-	0,53	-	-	0,30
Presidente Kennedy	0,48	0,37	0,55	0,41	0,63	0,54	0,25	0,22	0,36
REGIÃO VII - GOIATINS									
Goiatins	0,32	0,24	0,40	0,40	0,44	0,43	0,06	0,07	0,18
REGIÃO VIII - GUARAÍ									
Araguacema	0,34	0,33	0,53	0,29	0,55	0,48	0,26	0,18	0,30

* Em razão do grande número de dados, esta tabela foi dividida em partes. Sua reprodução integral vai da Tabela 2.1a à 2.1b.

(continua)

2.1b ÍNDICE DE CONDIÇÕES DE VIDA (ICV), SEGUNDO AS REGIÕES ADMINISTRATIVAS E MUNICÍPIOS DO TOCANTINS – 1970, 1980 e 1991*

Regiões Administrativas	ICV - Infância			ICV - Renda			ICV - Habitação		
	1970	1980	1991	1970	1980	1991	1970	1980	1991
Colméia	0,37	0,42	0,62	0,43	0,57	0,58	0,15	0,20	0,43
Dois Irmãos do Tocantins	0,35	0,33	0,53	0,34	0,49	0,44	0,10	0,11	0,27
Goianorte	-	-	0,55	-	-	0,48	-	-	0,20
Guará	0,37	0,51	0,61	0,45	0,59	0,63	0,24	0,30	0,48
Miranorte	0,39	0,49	0,69	0,51	0,64	0,66	0,41	0,24	0,48
REGIÃO IX - METROPOLITANA DE PALMAS									
Aparecida do Rio Negro	-	-	0,59	-	-	0,50	-	-	0,34
Brejinho de Nazaré	0,35	0,43	0,61	0,34	0,48	0,46	0,08	0,21	0,30
Fátima	-	-	0,73	-	-	0,52	-	-	0,42
Miracema do Tocantins	0,42	0,37	0,58	0,42	0,58	0,76	0,13	0,23	0,45
Monte do Carmo	0,37	0,40	0,56	0,41	0,41	0,48	0,10	0,15	0,37
Palmas	-	-	0,62	-	-	0,81	-	-	0,36
Porto Nacional	0,42	0,51	0,64	0,40	0,54	0,67	0,26	0,32	0,47
Tocantínia	0,35	0,48	0,53	0,40	0,50	0,53	0,10	0,15	0,34
REGIÃO X - PEDRO AFONSO									
Itacajá	0,36	0,34	0,44	0,39	0,45	0,40	0,13	0,12	0,25
Pedro Afonso	0,42	0,40	0,61	0,32	0,48	0,52	0,15	0,28	0,41
REGIÃO XI - PARAÍSO DO TOCANTINS									
Barrolândia	-	-	0,50	-	-	0,49	-	-	0,43
Caseara	-	-	0,61	-	-	0,54	-	-	0,33
Cristalândia	0,43	0,37	0,56	0,41	0,54	0,59	0,17	0,25	0,46
Divinópolis do Tocantins	-	-	0,59	-	-	0,50	-	-	0,38
Marianópolis do Tocantins	-	-	0,70	-	-	0,49	-	-	0,31
Lagoa da Confusão	-	-	0,69	-	-	0,57	-	-	0,41
Paraíso do Tocantins	0,53	0,53	0,67	0,42	0,75	0,82	0,13	0,37	0,58
Pium	0,37	0,35	0,56	0,47	0,63	0,54	0,31	0,21	0,37
REGIÃO XII - NOVO ACORDO									
Lizarda	0,36	0,39	0,43	0,29	0,38	0,47	0,06	0,07	0,27
Novo Acordo	0,37	0,36	0,35	0,33	0,42	0,38	0,09	0,20	0,28
Ponte Alta do Tocantins	0,40	0,33	0,49	0,30	0,36	0,38	0,24	0,18	0,32
Rio Sono	-	-	0,49	-	-	0,49	-	-	0,23
Santa Tereza do Tocantins	-	-	0,55	-	-	0,37	-	-	0,27
REGIÃO XIII - NATIVIDADE									
Natividade	0,39	0,39	0,52	0,39	0,44	0,48	0,19	0,21	0,49
Pindorama do Tocantins	0,32	0,39	0,58	0,35	0,36	0,45	0,16	0,20	0,33

* Em razão do grande número de dados, esta tabela foi dividida em partes. Sua reprodução integral vai da Tabela 2.1a à 2.1b.

(continua)

2.1b ÍNDICE DE CONDIÇÕES DE VIDA (ICV), SEGUNDO AS REGIÕES ADMINISTRATIVAS E MUNICÍPIOS DO TOCANTINS – 1970, 1980 e 1991*

Regiões Administrativas	ICV - Infância			ICV - Renda			ICV - Habitação		
	1970	1980	1991	1970	1980	1991	1970	1980	1991
Santa Rosa do Tocantins	-	-	0,52	-	-	0,49	-	-	0,28
São Valério da Natividade	-	-	0,61	-	-	0,51	-	-	0,36
Silvanópolis	-	-	0,59	-	-	0,45	-	-	0,33
REGIÃO XIV - GURUPI									
Aliança do Tocantins	-	-	0,63	-	-	0,54	-	-	0,48
Alvorada	0,40	0,46	0,63	0,32	0,77	0,75	0,16	0,32	0,56
Araguaçu	0,34	0,43	0,60	0,44	0,60	0,56	0,18	0,28	0,46
Dueré	0,39	0,45	0,44	0,54	0,57	0,52	0,21	0,24	0,48
Figueirópolis	-	-	0,62	-	-	0,54	-	-	0,39
Formoso do Araguaia	0,39	0,40	0,52	0,44	0,66	0,54	0,11	0,16	0,31
Gurupi	0,52	0,58	0,70	0,42	0,77	0,82	0,31	0,40	0,55
Peixe	0,31	0,36	0,48	0,40	0,64	0,48	0,14	0,19	0,41
REGIÃO XV - DIANÓPOLIS									
Almas	0,42	0,32	0,54	0,38	0,39	0,38	0,13	0,18	0,34
Dianópolis	0,54	0,47	0,67	0,32	0,49	0,61	0,33	0,44	0,52
Porto Alegre do Tocantins	-	-	0,65	-	-	0,46	-	-	0,38
REGIÃO XVI - PARANÃ									
Palmeirópolis	-	-	0,61	-	-	0,61	-	-	0,54
Paraná	0,35	0,33	0,38	0,41	0,59	0,47	0,22	0,22	0,27
REGIÃO XVII - ARRAIAS									
Arraias	0,41	0,43	0,48	0,43	0,57	0,53	0,37	0,34	0,43
Combinado	-	-	0,66	-	-	0,47	-	-	0,43
Conceição do Tocantins	0,45	0,32	0,52	0,39	0,51	0,48	0,11	0,16	0,44
REGIÃO XVIII - TAGUATINGA									
Aurora do Tocantins	0,48	0,45	0,66	0,35	0,48	0,46	0,22	0,35	0,44
Ponte Alta do Bom Jesus	0,46	0,43	0,49	0,40	0,47	0,40	0,32	0,45	0,38
Taguatinga	0,43	0,47	0,55	0,32	0,41	0,41	0,25	0,51	0,44

Fonte: Nações Unidas/PNUD / SEPLAN-DPIE

2.2 ÍNDICE DE DESENVOLVIMENTO HUMANO (IDH-M), SEGUNDO AS REGIÕES ADMINISTRATIVAS E MUNICÍPIOS DO TOCANTINS - 1970, 1980 e 1991

Regiões Administrativas	IDH-M			IDH-M Longevidade			IDH-M Educação			IDH-M Renda		
	1970	1980	1991	1970	1980	1991	1970	1980	1991	1970	1980	1991
REGIÃO I - ARAGUATINS												
Araguatins	0,33	0,43	0,44	0,49	0,52	0,63	0,31	0,37	0,44	0,20	0,40	0,24
São Sebastião do Tocantins	0,27	0,37	0,40	0,45	0,52	0,63	0,17	0,23	0,34	0,18	0,35	0,22
REGIÃO II - AUGUSTINÓPOLIS												
Augustinópolis	-	-	0,45	-	-	0,63	-	-	0,41	-	-	0,32
Axixá do Tocantins	0,24	0,36	0,38	0,42	0,52	0,63	0,19	0,25	0,34	0,12	0,29	0,17
Buriti do Tocantins	-	-	0,40	-	-	0,63	-	-	0,37	-	-	0,20
Praia Norte	-	-	0,41	-	-	0,63	-	-	0,36	-	-	0,23
Sampaio	-	-	0,32	-	-	0,63	-	-	0,25	-	-	0,09
Sítio Novo do Tocantins	0,24	0,36	0,41	0,45	0,52	0,63	0,14	0,32	0,41	0,13	0,25	0,19
REGIÃO III - TOCANTINÓPOLIS												
Itaguatins	0,27	0,43	0,41	0,41	0,52	0,63	0,20	0,34	0,41	0,19	0,42	0,20
Nazaré	0,29	0,43	0,42	0,37	0,52	0,64	0,31	0,39	0,46	0,19	0,38	0,16
Tocantinópolis	0,33	0,45	0,49	0,47	0,52	0,67	0,33	0,44	0,48	0,17	0,40	0,32
REGIÃO IV - XAMBIOÁ												
Ananás	0,29	0,39	0,45	0,45	0,52	0,63	0,22	0,35	0,44	0,21	0,31	0,27
Xambioá	0,32	0,51	0,53	0,39	0,53	0,63	0,37	0,45	0,53	0,21	0,56	0,43
REGIÃO V - ARAGUAÍNA												
Araguaína	0,34	0,57	0,65	0,39	0,53	0,63	0,38	0,48	0,59	0,25	0,69	0,73
Babaçulândia	0,28	0,40	0,42	0,32	0,52	0,63	0,33	0,37	0,42	0,21	0,31	0,22
Filadélfia	0,30	0,39	0,45	0,39	0,53	0,63	0,35	0,35	0,45	0,17	0,29	0,27
Nova Olinda	-	-	0,49	-	-	0,59	-	-	0,49	-	-	0,38
Wanderlândia	-	-	0,48	-	-	0,63	-	-	0,49	-	-	0,33
REGIÃO VI - COLINAS DO TOCANTINS												
Arapoema	0,29	0,46	0,51	0,39	0,53	0,63	0,29	0,39	0,48	0,20	0,46	0,42
Bernardo Sayão	-	-	0,49	-	-	0,68	-	-	0,51	-	-	0,27
Colinas do Tocantins	0,35	0,56	0,61	0,39	0,49	0,64	0,36	0,47	0,57	0,29	0,73	0,63
Couto de Magalhães	0,31	0,44	0,49	0,50	0,58	0,67	0,24	0,40	0,52	0,18	0,33	0,29
Itaporã do Tocantins	0,33	0,47	0,50	0,50	0,53	0,64	0,33	0,36	0,52	0,17	0,51	0,33
Pequizeiro	-	-	0,50	-	-	0,68	-	-	0,51	-	-	0,32
Presidente Kennedy	0,29	0,48	0,54	0,38	0,55	0,70	0,35	0,37	0,53	0,13	0,53	0,40
REGIÃO VII - GOIATINS												
Goiatins	0,28	0,32	0,43	0,41	0,50	0,64	0,30	0,28	0,39	0,12	0,17	0,25

(continua)

2.2 ÍNDICE DE DESENVOLVIMENTO HUMANO (IDH-M), SEGUNDO AS REGIÕES ADMINISTRATIVAS E MUNICÍPIOS DO TOCANTINS - 1970, 1980 e 1991

Regiões Administrativas	IDH-M			IDH-M Longevidade			IDH-M Educação			IDH-M Renda		
	1970	1980	1991	1970	1980	1991	1970	1980	1991	1970	1980	1991
REGIÃO VIII - GUARAÍ												
Araguacema	0,31	0,43	0,50	0,49	0,53	0,68	0,33	0,37	0,48	0,11	0,38	0,32
Colméia	0,33	0,46	0,55	0,51	0,53	0,66	0,34	0,40	0,52	0,15	0,45	0,48
Dois Irmãos do Tocantins	0,34	0,40	0,49	0,48	0,53	0,64	0,41	0,37	0,56	0,11	0,30	0,25
Goianorte	-	-	0,53	-	-	0,64	-	-	0,57	-	-	0,38
Guaraí	0,34	0,50	0,60	0,50	0,54	0,64	0,34	0,48	0,58	0,17	0,47	0,58
Miranorte	0,41	0,51	0,64	0,51	0,53	0,64	0,42	0,48	0,57	0,29	0,52	0,70
REGIÃO IX - METROPOLITANA DE PALMAS												
Aparecida do Rio Negro	-	-	0,50	-	-	0,64	-	-	0,53	-	-	0,34
Brejinho de Nazaré	0,26	0,43	0,47	0,40	0,52	0,63	0,30	0,42	0,50	0,09	0,34	0,30
Fátima	-	-	0,56	-	-	0,64	-	-	0,62	-	-	0,40
Miracema do Tocantins	0,37	0,45	0,73	0,50	0,53	0,64	0,42	0,42	0,59	0,18	0,39	0,95
Monte do Carmo	0,31	0,38	0,49	0,48	0,54	0,66	0,34	0,41	0,49	0,13	0,18	0,32
Palmas	-	-	0,75	-	-	0,65	-	-	0,66	-	-	0,95
Porto Nacional	0,32	0,48	0,65	0,42	0,54	0,64	0,39	0,48	0,64	0,15	0,41	0,66
Tocantínia	0,27	0,41	0,53	0,35	0,50	0,61	0,34	0,43	0,53	0,12	0,31	0,46
REGIÃO X - PEDRO AFONSO												
Itacajá	0,29	0,37	0,45	0,39	0,54	0,70	0,37	0,40	0,46	0,12	0,18	0,20
Pedro Afonso	0,33	0,43	0,54	0,43	0,51	0,63	0,41	0,47	0,56	0,14	0,31	0,42
REGIÃO XI - PARAÍSO DO TOCANTINS												
Barrolândia	-	-	0,49	-	-	0,64	-	-	0,48	-	-	0,34
Caseara	-	-	0,52	-	-	0,59	-	-	0,55	-	-	0,43
Cristalândia	0,33	0,44	0,57	0,42	0,52	0,63	0,41	0,40	0,53	0,17	0,40	0,54
Divinópolis do Tocantins	-	-	0,49	-	-	0,63	-	-	0,50	-	-	0,34
Marianópolis do Tocantins	-	-	0,49	-	-	0,62	-	-	0,54	-	-	0,31
Nova Rosalândia	-	-	0,54	-	-	0,67	-	-	0,55	-	-	0,41
Paraíso do Tocantins	0,38	0,59	0,75	0,47	0,51	0,65	0,48	0,55	0,64	0,19	0,72	0,95
Pium	0,34	0,47	0,51	0,42	0,52	0,62	0,41	0,41	0,51	0,19	0,50	0,40
REGIÃO XII - NOVO ACORDO												
Lizarda	0,29	0,36	0,47	0,45	0,49	0,61	0,37	0,40	0,54	0,04	0,18	0,27
Novo Acordo	0,28	0,39	0,42	0,40	0,53	0,68	0,36	0,45	0,37	0,08	0,19	0,21
Ponte Alta do Tocantins	0,27	0,36	0,48	0,41	0,54	0,70	0,35	0,42	0,49	0,06	0,13	0,25
Rio Sono	-	-	0,48	-	-	0,64	-	-	0,54	-	-	0,28
Santa Tereza do Tocantins	-	-	0,45	-	-	0,62	-	-	0,53	-	-	0,20

(continua)

2.2 ÍNDICE DE DESENVOLVIMENTO HUMANO (IDH-M), SEGUNDO AS REGIÕES ADMINISTRATIVAS E MUNICÍPIOS DO TOCANTINS - 1970, 1980 e 1991

Regiões Administrativas	IDH-M			IDH-M Longevidade			IDH-M Educação			IDH-M Renda		
	1970	1980	1991	1970	1980	1991	1970	1980	1991	1970	1980	1991
REGIÃO XIII - NATIVIDADE												
Natividade	0,30	0,38	0,48	0,47	0,53	0,64	0,32	0,41	0,48	0,12	0,21	0,34
Pindorama do Tocantins	0,31	0,36	0,50	0,45	0,54	0,64	0,39	0,42	0,51	0,08	0,12	0,34
Santa Rosa do Tocantins	-	-	0,45	-	-	0,64	-	-	0,42	-	-	0,30
São Valério da Natividade	-	-	0,49	-	-	0,67	-	-	0,46	-	-	0,34
Silvanópolis	-	-	0,48	-	-	0,63	-	-	0,49	-	-	0,31
REGIÃO XIV - GURUPI												
Aliança do Tocantins	-	-	0,51	-	-	0,61	-	-	0,56	-	-	0,37
Alvorada	0,34	0,66	0,70	0,47	0,51	0,65	0,44	0,52	0,62	0,09	0,95	0,84
Araguaçu	0,33	0,50	0,55	0,42	0,55	0,67	0,35	0,51	0,55	0,22	0,46	0,43
Dueré	0,38	0,45	0,52	0,41	0,52	0,69	0,45	0,48	0,52	0,28	0,37	0,35
Figueirópolis	-	-	0,54	-	-	0,64	-	-	0,57	-	-	0,40
Formoso do Araguaia	0,33	0,51	0,54	0,42	0,49	0,66	0,38	0,48	0,56	0,18	0,56	0,40
Gurupi	0,34	0,63	0,76	0,35	0,51	0,66	0,44	0,57	0,67	0,24	0,82	0,95
Peixe	0,30	0,48	0,49	0,44	0,54	0,65	0,31	0,38	0,50	0,14	0,51	0,32
REGIÃO XV - DIANÓPOLIS												
Almas	0,28	0,36	0,42	0,42	0,53	0,64	0,32	0,36	0,40	0,10	0,18	0,23
Dianópolis	0,29	0,44	0,56	0,41	0,53	0,64	0,36	0,44	0,53	0,10	0,34	0,52
Porto Alegre do Tocantins	-	-	0,46	-	-	0,64	-	-	0,49	-	-	0,27
REGIÃO XVI - PARANÃ												
Palmeirópolis	-	-	0,60	-	-	0,65	-	-	0,57	-	-	0,57
Paraná	0,28	0,47	0,45	0,40	0,53	0,67	0,31	0,42	0,39	0,15	0,46	0,30
REGIÃO XVII - ARRAIAS												
Arraias	0,29	0,44	0,53	0,45	0,53	0,66	0,28	0,36	0,45	0,15	0,43	0,48
Combinado	-	-	0,48	-	-	0,62	-	-	0,49	-	-	0,32
Conceição do Tocantins	0,25	0,39	0,49	0,37	0,53	0,64	0,28	0,37	0,50	0,10	0,27	0,34
REGIÃO XVIII - TAGUATINGA												
Aurora do Tocantins	0,21	0,36	0,47	0,35	0,53	0,64	0,19	0,32	0,50	0,08	0,24	0,26
Ponte Alta do Bom Jesus	0,29	0,37	0,42	0,47	0,53	0,64	0,26	0,33	0,40	0,13	0,24	0,23
Taguatinga	0,29	0,37	0,45	0,46	0,51	0,64	0,29	0,36	0,45	0,13	0,24	0,28

Fonte: Nações Unidas/PNUD / SEPLAN-DPIE

2.3a ÍNDICE DE DESENVOLVIMENTO HUMANO (IDH-M), SEGUNDO AS REGIÕES ADMINISTRATIVAS E MUNICÍPIOS DO TOCANTINS - 2000*

Regiões Administrativas	Esperança de vida ao nascer (em anos)	Taxa de alfabetização de adultos (%)	Taxa bruta de frequência escolar (%)	Renda per capita (em R\$)	Índice de longevidade (IDHM-L)
REGIÃO I - ARAGUATINS					
Araguatins	61,82	75,76	76,63	101,84	0,61
Cachoeirinha	64,59	75,36	87,33	62,83	0,66
Esperantina	59,78	62,59	84,89	53,33	0,58
São Bento do Tocantins	60,41	74,35	81,51	69,29	0,59
São Sebastião do Tocantins	60,41	69,73	89,11	68,11	0,59
REGIÃO II - AUGUSTINÓPOLIS					
Augustinópolis	60,41	68,42	77,50	104,04	0,59
Axixá do Tocantins	55,22	66,46	82,40	74,15	0,50
Buriti do Tocantins	60,52	69,15	88,88	75,29	0,59
Carrasco Bonito	57,68	60,68	83,97	60,03	0,54
Praia Norte	59,78	65,90	87,69	49,92	0,58
Sampaio	56,91	67,30	89,95	56,51	0,53
São Miguel do Tocantins	58,92	68,27	80,10	59,14	0,57
Sítio Novo do Tocantins	57,68	70,55	83,75	70,33	0,54
REGIÃO III - TOCANTINÓPOLIS					
Aguiarnópolis	60,41	74,65	82,95	89,29	0,59
Angico	64,51	79,09	88,66	89,40	0,66
Darcinópolis	60,41	72,96	86,32	76,92	0,59
Itaguatins	62,43	69,57	82,33	72,78	0,62
Luzinópolis	60,41	79,20	84,86	89,19	0,59
Maurilândia do Tocantins	64,59	74,10	86,22	63,91	0,66
Nazaré	64,51	74,61	86,05	78,44	0,66
Palmeiras do Tocantins	57,68	66,52	80,35	73,03	0,54
Santa Terezinha do Tocantins	55,94	73,39	88,15	59,59	0,52
Tocantinópolis	64,51	76,89	93,70	123,98	0,66
REGIÃO IV - XAMBIOÁ					
Ananás	64,51	75,15	81,55	117,93	0,66
Araguanã	65,03	79,61	77,59	122,40	0,67
Piraquê	67,53	77,84	77,14	107,72	0,71
Riachinho	59,78	71,74	83,54	58,83	0,58
Xambioá	60,11	74,98	82,20	141,59	0,59
REGIÃO V - ARAGUAÍNA					
Aragominas	65,03	67,86	73,45	84,41	0,67
Araguaína	67,46	86,59	88,73	211,51	0,71
Babaçulândia	60,71	75,66	72,13	73,14	0,60
Carmolândia	60,71	71,66	76,86	118,25	0,60
Filadélfia	64,83	78,64	78,67	108,51	0,66
Muricilândia	60,11	68,37	73,15	102,63	0,59
Nova Olinda	60,11	73,19	77,90	138,11	0,59

* Em razão do grande número de dados, esta tabela foi dividida em partes. Sua reprodução integral vai da Tabela 2.3a à 2.3b.

(continua)

2.3a ÍNDICE DE DESENVOLVIMENTO HUMANO (IDH-M), SEGUNDO AS REGIÕES ADMINISTRATIVAS E MUNICÍPIOS DO TOCANTINS - 2000*

Regiões Administrativas	Esperança de vida ao nascer (em anos)	Taxa de alfabetização de adultos (%)	Taxa bruta de frequência escolar (%)	Renda per capita (em R\$)	Índice de longevidade (IDHM-L)
Palmeirante	65,97	67,99	68,62	70,41	0,68
Santa Fé do Araguaia	64,79	74,39	75,15	112,22	0,66
Wanderlândia	60,11	75,57	79,67	102,10	0,59
REGIÃO VI - COLINAS DO TOCANTINS					
Arapoema	60,11	76,46	75,08	157,96	0,59
Bandeirantes do Tocantins	64,83	77,47	71,92	142,55	0,66
Bernardo Sayão	66,94	82,46	79,86	162,94	0,70
Brasilândia do Tocantins	64,68	80,60	84,86	118,14	0,66
Colinas do Tocantins	67,46	82,25	88,07	211,05	0,71
Couto de Magalhães	60,07	74,60	76,92	102,62	0,58
Itaporã do Tocantins	70,71	77,92	77,57	130,55	0,76
Juarina	64,09	81,20	76,97	127,21	0,65
Pau d'Arco	64,83	74,03	72,14	106,28	0,66
Pequizeiro	66,05	72,37	77,79	106,26	0,68
Presidente Kennedy	66,94	76,94	83,99	129,56	0,70
Tupiratins	63,16	73,64	81,52	86,31	0,64
REGIÃO VII - GOIATINS					
Barra do Ouro	64,43	71,73	76,02	60,58	0,66
Campos Lindos	60,44	72,20	71,71	51,40	0,59
Goiatins	60,44	67,57	74,39	66,24	0,59
REGIÃO VIII - GUARÁÍ					
Araguacema	66,05	74,34	80,54	119,32	0,68
Colméia	64,68	77,10	80,54	148,59	0,66
Dois Irmãos do Tocantins	63,16	80,95	76,41	107,03	0,64
Fortaleza do Tabocão	65,90	77,29	78,22	146,19	0,68
Goianorte	60,07	78,49	73,30	115,74	0,58
Guaráí	64,09	84,48	93,41	171,30	0,65
Miranorte	64,09	82,75	82,12	181,86	0,65
Rio dos Bois	60,07	72,10	75,02	111,67	0,58
Tupirama	60,11	73,05	77,77	108,32	0,59
REGIÃO IX - METROPOLITANA DE PALMAS					
Aparecida do Rio Negro	64,53	79,49	82,87	110,85	0,66
Brejinho de Nazaré	64,45	76,93	86,00	113,22	0,66
Fátima	62,68	82,85	92,50	146,07	0,63
Ipueiras	64,53	74,75	81,39	100,54	0,66
Lajeado	64,53	86,99	81,38	174,88	0,66
Miracema do Tocantins	70,51	83,40	82,13	180,99	0,76
Monte do Carmo	62,61	75,55	78,36	94,90	0,63
Oliveira de Fátima	61,23	84,29	88,78	152,81	0,60
Palmas	67,74	93,67	92,81	358,05	0,71

* Em razão do grande número de dados, esta tabela foi dividida em partes. Sua reprodução integral vai da Tabela 2.3a à 2.3b.

(continua)

2.3a ÍNDICE DE DESENVOLVIMENTO HUMANO (IDH-M), SEGUNDO AS REGIÕES ADMINISTRATIVAS E MUNICÍPIOS DO TOCANTINS - 2000*

Regiões Administrativas	Esperança de vida ao nascer (em anos)	Taxa de alfabetização de adultos (%)	Taxa bruta de frequência escolar (%)	Renda per capita (em R\$)	Índice de longevidade (IDHM-L)
Porto Nacional	67,48	85,54	97,75	186,69	0,71
Tocantínia	61,12	73,87	79,44	80,77	0,60
REGIÃO X - PEDRO AFONSO					
Bom Jesus do Tocantins	61,12	74,06	79,33	91,32	0,60
Centenário	65,46	72,61	81,16	74,22	0,67
Itacajá	70,04	73,56	71,11	103,66	0,75
Itapiratins	64,43	75,66	73,10	72,04	0,66
Pedro Afonso	67,65	84,13	95,76	164,19	0,71
Recursolândia	57,96	68,20	73,80	58,18	0,55
Santa Maria do Tocantins	59,20	74,64	81,25	83,50	0,57
REGIÃO XI - PARAÍSO DO TOCANTINS					
Abreulândia	64,85	79,25	77,41	105,26	0,66
Barrolândia	70,51	79,81	78,17	146,14	0,76
Caseara	66,05	78,39	85,89	116,86	0,68
Chapada de Areia	62,68	85,24	80,03	166,35	0,63
Cristalândia	70,46	83,68	92,51	163,83	0,76
Divinópolis do Tocantins	60,07	80,15	86,66	119,50	0,58
Lagoa da Confusão	61,59	78,86	76,68	159,52	0,61
Marianópolis do Tocantins	64,09	82,36	79,74	157,98	0,65
Monte Santo do Tocantins	70,51	84,53	75,96	121,14	0,76
Nova Rosalândia	66,10	81,06	91,24	140,08	0,69
Paraíso do Tocantins	66,73	89,66	91,76	313,72	0,70
Pium	66,73	77,10	77,00	145,13	0,70
Pugmil	62,68	78,45	87,73	119,10	0,63
Santa Rita do Tocantins	63,17	79,97	76,55	115,69	0,64
REGIÃO XII - NOVO ACORDO					
Lagoa do Tocantins	57,69	71,66	82,43	54,68	0,54
Lizarda	65,28	73,82	78,26	68,34	0,67
Mateiros	65,46	57,97	72,93	57,18	0,67
Novo Acordo	65,28	82,19	81,34	100,55	0,67
Ponte Alta do Tocantins	65,11	77,75	81,59	116,24	0,67
Rio Sono	64,43	73,77	77,38	65,87	0,66
Santa Tereza do Tocantins	65,11	82,75	87,10	75,51	0,67
São Félix do Tocantins	57,96	80,14	77,85	73,67	0,55
REGIÃO XIII - NATIVIDADE					
Chapada da Natividade	65,13	70,88	69,21	121,39	0,67
Natividade	63,80	75,59	79,71	134,90	0,65
Pindorama do Tocantins	64,28	81,02	82,60	80,19	0,65
Santa Rosa do Tocantins	64,37	75,32	84,70	86,33	0,66
São Valério da Natividade	64,57	77,70	81,11	120,43	0,66
Silvanópolis	62,61	78,09	90,05	106,37	0,63

* Em razão do grande número de dados, esta tabela foi dividida em partes. Sua reprodução integral vai da Tabela 2.3a à 2.3b.

2.3a ÍNDICE DE DESENVOLVIMENTO HUMANO (IDH-M), SEGUNDO AS REGIÕES ADMINISTRATIVAS E MUNICÍPIOS DO TOCANTINS - 2000*

Regiões Administrativas	Esperança de vida ao nascer (em anos)	Taxa de alfabetização de adultos (%)	Taxa bruta de frequência escolar (%)	Renda per capita (em R\$)	Índice de longevidade (IDHM-L)
REGIÃO XIV - GURUPI					
Aliança do Tocantins	67,87	81,47	89,00	138,04	0,71
Alvorada	68,49	81,80	88,47	168,86	0,72
Araguaçu	64,96	80,21	79,77	190,58	0,67
Cariri do Tocantins	72,07	82,33	85,23	177,94	0,78
Crixás do Tocantins	68,48	85,27	84,79	124,59	0,72
Dueré	66,73	79,24	81,50	147,29	0,70
Figueirópolis	68,80	80,96	85,45	144,68	0,73
Formoso do Araguaia	64,15	83,55	87,44	169,15	0,65
Gurupi	71,68	90,58	92,64	242,10	0,78
Jaú do Tocantins	67,87	79,09	77,64	121,52	0,71
Peixe	67,87	76,69	86,06	121,03	0,71
Sandolândia	66,73	79,03	80,37	185,18	0,70
Sucupira	71,69	76,97	79,44	143,21	0,78
Talismã	70,15	81,02	80,41	139,71	0,75
REGIÃO XV - DIANÓPOLIS					
Almas	60,63	75,54	77,04	112,05	0,59
Dianópolis	63,80	80,57	88,64	141,27	0,65
Novo Jardim	64,32	74,49	80,12	96,81	0,66
Porto Alegre do Tocantins	66,83	71,98	82,55	82,31	0,70
Rio da Conceição	60,63	77,89	84,47	81,88	0,59
Taipas do Tocantins	65,13	67,67	79,10	92,38	0,67
REGIÃO XVI - PARANÃ					
Palmeirópolis	68,80	80,98	86,10	166,31	0,73
Paraná	64,73	69,01	74,44	87,56	0,66
São Salvador do Tocantins	63,17	72,67	80,28	76,49	0,64
REGIÃO XVII - ARRAIAS					
Arraias	67,79	69,17	85,68	137,35	0,71
Combinado	64,57	75,30	80,60	131,12	0,66
Conceição do Tocantins	65,23	71,92	82,19	91,70	0,67
Novo Alegre	62,72	84,02	88,29	140,38	0,63
REGIÃO XVIII - TAGUATINGA					
Aurora do Tocantins	65,70	71,72	80,16	113,19	0,68
Lavandeira	60,63	75,58	74,31	111,08	0,59
Ponte Alta do Bom Jesus	60,63	68,93	77,07	97,69	0,59
Taguatinga	64,85	73,51	78,41	130,56	0,66

Fonte: Nações Unidas/PNUD / SEPLAN-DPIE

* Em razão do grande número de dados, esta tabela foi dividida em partes. Sua reprodução integral vai da Tabela 2.3a à 2.3b.

2.3b ÍNDICE DE DESENVOLVIMENTO HUMANO (IDH-M), SEGUNDO AS REGIÕES ADMINISTRATIVAS E MUNICÍPIOS DO TOCANTINS - 2000*

Regiões Administrativas	Índice de educação (IDHM-E)	Índice de renda (IDHM-R)	Índice de Desenvolvimento Humano Municipal (IDH-M)	Classificação na UF	Classificação Nacional
REGIÃO I - ARAGUATINS					
Araguatins	0,76	0,54	0,64	89	3937
Cachoeirinha	0,79	0,46	0,64	91	3951
Esperantina	0,70	0,44	0,57	136	5083
São Bento do Tocantins	0,77	0,48	0,61	120	4439
São Sebastião do Tocantins	0,76	0,48	0,61	123	4484
REGIÃO II - AUGUSTINÓPOLIS					
Augustinópolis	0,71	0,55	0,62	113	4352
Axixá do Tocantins	0,72	0,49	0,57	137	5098
Buriti do Tocantins	0,76	0,49	0,61	119	4404
Carrasco Bonito	0,68	0,46	0,56	139	5202
Praia Norte	0,73	0,43	0,58	134	5005
Sampaio	0,75	0,45	0,58	135	5038
São Miguel do Tocantins	0,72	0,45	0,58	132	4971
Sítio Novo do Tocantins	0,75	0,48	0,59	126	4806
REGIÃO III - TOCANTINÓPOLIS					
Aguiarnópolis	0,77	0,52	0,63	103	4148
Angico	0,82	0,52	0,67	63	3495
Darcinópolis	0,77	0,50	0,62	112	4291
Itaguatins	0,74	0,49	0,62	114	4358
Luzinópolis	0,81	0,52	0,64	87	3910
Maurilândia do Tocantins	0,78	0,47	0,64	95	4007
Nazaré	0,78	0,50	0,65	84	3797
Palmeiras do Tocantins	0,71	0,49	0,58	130	4950
Santa Terezinha do Tocantins	0,78	0,46	0,58	128	4907
Tocantinópolis	0,82	0,58	0,69	41	3204
REGIÃO IV - XAMBIOÁ					
Ananás	0,77	0,57	0,67	66	3511
Araguanã	0,79	0,58	0,68	48	3339
Piraquê	0,78	0,55	0,68	46	3304
Riachinho	0,76	0,45	0,60	125	4724
Xambioá	0,77	0,60	0,65	78	3731
REGIÃO V - ARAGUAÍNA					
Aragominas	0,70	0,51	0,63	109	4199
Araguaína	0,87	0,67	0,75	7	1907
Babaçulândia	0,74	0,49	0,61	124	4486
Carmolândia	0,73	0,57	0,63	100	4067
Filadélfia	0,79	0,56	0,67	61	3485
Muricilândia	0,70	0,55	0,61	122	4480
Nova Olinda	0,75	0,60	0,64	85	3874

* Em razão do grande número de dados, esta tabela foi dividida em partes. Sua reprodução integral vai da Tabela 2.1a à 2.1b.

(continua)

2.3b ÍNDICE DE DESENVOLVIMENTO HUMANO (IDH-M), SEGUNDO AS REGIÕES ADMINISTRATIVAS E MUNICÍPIOS DO TOCANTINS - 2000*

Regiões Administrativas	Índice de educação (IDHM-E)	Índice de renda (IDHM-R)	Índice de Desenvolvimento Humano Municipal (IDH-M)	Classificação na UF	Classificação Nacional
Palmeirante	0,68	0,48	0,62	117	4376
Santa Fé do Araguaia	0,75	0,56	0,66	75	3659
Wanderlândia	0,77	0,54	0,63	99	4060
REGIÃO VI - COLINAS DO TOCANTINS					
Arapoema	0,76	0,62	0,65	76	3701
Bandeirantes do Tocantins	0,76	0,60	0,67	53	3398
Bernardo Sayão	0,82	0,62	0,71	22	2760
Brasilândia do Tocantins	0,82	0,57	0,68	45	3253
Colinas do Tocantins	0,84	0,67	0,74	9	2188
Couto de Magalhães	0,75	0,55	0,63	107	4168
Itaporã do Tocantins	0,78	0,59	0,71	26	2844
Juarina	0,80	0,58	0,68	49	3344
Pau d'Arco	0,73	0,55	0,65	82	3783
Pequizeiro	0,74	0,55	0,66	72	3619
Presidente Kennedy	0,79	0,58	0,69	36	3124
Tupiratins	0,76	0,52	0,64	92	3963
REGIÃO VII - GOIATINS					
Barra do Ouro	0,73	0,46	0,62	118	4381
Campos Lindos	0,72	0,43	0,58	131	4970
Goiatins	0,70	0,47	0,59	127	4877
REGIÃO VIII - GUARAÍ					
Araguacema	0,76	0,57	0,67	55	3407
Colméia	0,78	0,61	0,68	44	3250
Dois Irmãos do Tocantins	0,79	0,55	0,66	70	3591
Fortaleza do Tabocão	0,78	0,60	0,69	40	3198
Goianorte	0,77	0,57	0,64	90	3944
Guaraí	0,87	0,63	0,72	16	2640
Miranorte	0,83	0,64	0,71	27	2892
Rio dos Bois	0,73	0,56	0,63	110	4217
Tupirama	0,75	0,55	0,63	105	4155
REGIÃO IX - METROPOLITANA DE PALMAS					
Aparecida do Rio Negro	0,81	0,56	0,67	52	3379
Brejinho de Nazaré	0,80	0,56	0,67	56	3408
Fátima	0,86	0,60	0,70	30	3034
Ipueiras	0,77	0,54	0,66	74	3654
Lajeado	0,85	0,63	0,71	21	2720
Miracema do Tocantins	0,83	0,64	0,74	8	2076
Monte do Carmo	0,76	0,53	0,64	86	3901
Oliveira de Fátima	0,86	0,61	0,69	38	3138
Palmas	0,93	0,75	0,80	1	561

* Em razão do grande número de dados, esta tabela foi dividida em partes. Sua reprodução integral vai da Tabela 2.1a à 2.1b.

(continua)

2.3b ÍNDICE DE DESENVOLVIMENTO HUMANO (IDH-M), SEGUNDO AS REGIÕES ADMINISTRATIVAS E MUNICÍPIOS DO TOCANTINS - 2000*

Regiões Administrativas	Índice de educação (IDHM-E)	Índice de renda (IDHM-R)	Índice de Desenvolvimento Humano Municipal (IDH-M)	Classificação na UF	Classificação Nacional
Porto Nacional	0,90	0,65	0,75	5	1885
Tocantínia	0,76	0,51	0,62	111	4271
REGIÃO X - PEDRO AFONSO					
Bom Jesus do Tocantins	0,76	0,53	0,63	104	4152
Centenário	0,75	0,49	0,64	88	3925
Itacajá	0,73	0,55	0,68	50	3373
Itapiratins	0,75	0,49	0,63	101	4113
Pedro Afonso	0,88	0,62	0,74	10	2194
Recursolândia	0,70	0,45	0,57	138	5149
Santa Maria do Tocantins	0,77	0,51	0,62	115	4365
REGIÃO XI - PARAÍSO DO TOCANTINS					
Abreulândia	0,79	0,55	0,67	65	3508
Barrolândia	0,79	0,60	0,72	17	2652
Caseara	0,81	0,57	0,69	42	3206
Chapada de Areia	0,84	0,63	0,70	31	3050
Cristalândia	0,87	0,62	0,75	6	1901
Divinópolis do Tocantins	0,82	0,57	0,66	71	3609
Lagoa da Confusão	0,78	0,62	0,67	59	3457
Marianópolis do Tocantins	0,81	0,62	0,69	33	3077
Monte Santo do Tocantins	0,82	0,57	0,72	20	2692
Nova Rosalândia	0,84	0,60	0,71	25	2838
Paraíso do Tocantins	0,90	0,73	0,78	3	1127
Pium	0,77	0,60	0,69	39	3162
Pugmil	0,82	0,57	0,67	58	3438
Santa Rita do Tocantins	0,79	0,57	0,66	68	3557
REGIÃO XII - NOVO ACORDO					
Lagoa do Tocantins	0,75	0,44	0,58	133	4997
Lizarda	0,75	0,48	0,63	98	4043
Mateiros	0,63	0,45	0,58	129	4917
Novo Acordo	0,82	0,54	0,68	47	3337
Ponte Alta do Tocantins	0,79	0,57	0,68	51	3376
Rio Sono	0,75	0,47	0,63	108	4190
Santa Tereza do Tocantins	0,84	0,49	0,67	62	3488
São Félix do Tocantins	0,79	0,49	0,61	121	4462
REGIÃO XIII - NATIVIDADE					
Chapada da Natividade	0,70	0,57	0,65	83	3791
Natividade	0,77	0,59	0,67	60	3476
Pindorama do Tocantins	0,82	0,50	0,66	73	3634
Santa Rosa do Tocantins	0,78	0,52	0,65	79	3737

* Em razão do grande número de dados, esta tabela foi dividida em partes. Sua reprodução integral vai da Tabela 2.1a à 2.1b.

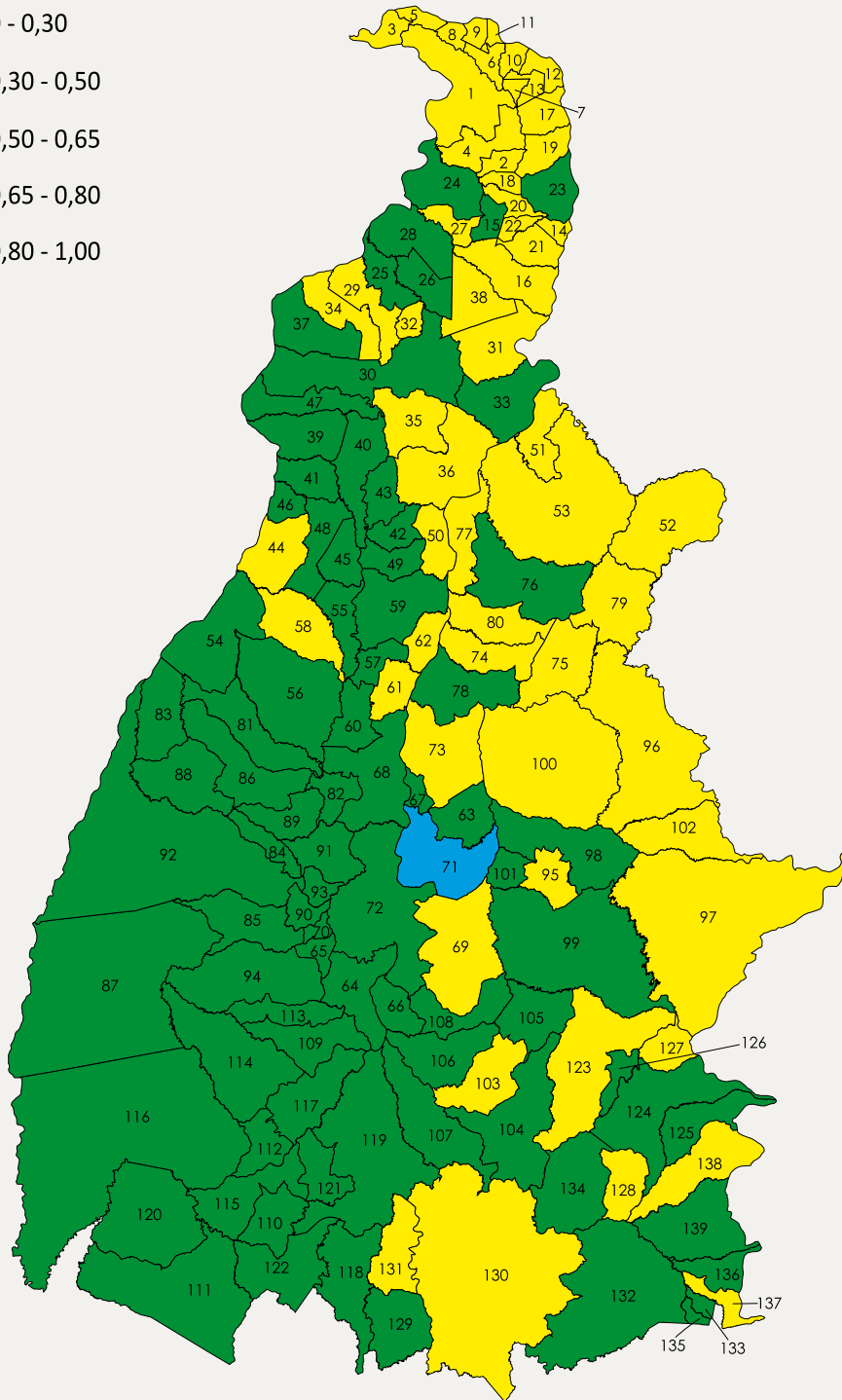
(continua)

2.3b ÍNDICE DE DESENVOLVIMENTO HUMANO (IDH-M), SEGUNDO AS REGIÕES ADMINISTRATIVAS E MUNICÍPIOS DO TOCANTINS - 2000*

Regiões Administrativas	Índice de educação (IDHM-E)	Índice de renda (IDHM-R)	Índice de Desenvolvimento Humano Municipal (IDH-M)	Classificação na UF	Classificação Nacional
São Valério da Natividade	0,79	0,57	0,67	54	3402
Silvanópolis	0,82	0,55	0,67	67	3519
REGIÃO XIV - GURUPI					
Aliança do Tocantins	0,84	0,60	0,72	19	2684
Alvorada	0,84	0,63	0,73	11	2401
Araguaçu	0,80	0,65	0,71	28	2904
Cariri do Tocantins	0,83	0,64	0,75	4	1835
Crixás do Tocantins	0,85	0,58	0,72	18	2662
Dueré	0,80	0,61	0,70	29	2980
Figueirópolis	0,82	0,60	0,72	14	2637
Formoso do Araguaia	0,85	0,63	0,71	24	2818
Gurupi	0,91	0,69	0,79	2	725
Jaú do Tocantins	0,79	0,57	0,69	37	3133
Peixe	0,80	0,57	0,70	32	3067
Sandolândia	0,79	0,64	0,71	23	2785
Sucupira	0,78	0,60	0,72	15	2639
Talismã	0,81	0,60	0,72	13	2634
REGIÃO XV - DIANÓPOLIS					
Almas	0,76	0,56	0,64	93	3965
Dianópolis	0,83	0,60	0,69	35	3111
Novo Jardim	0,76	0,54	0,65	80	3751
Porto Alegre do Tocantins	0,76	0,51	0,65	77	3715
Rio da Conceição	0,80	0,51	0,63	97	4038
Taipas do Tocantins	0,71	0,53	0,64	94	3981
REGIÃO XVI - PARANÃ					
Palmeirópolis	0,83	0,63	0,73	12	2476
Paraná	0,71	0,52	0,63	102	4131
São Salvador do Tocantins	0,75	0,50	0,63	106	4164
REGIÃO XVII - ARRAIAS					
Arraias	0,75	0,59	0,68	43	3234
Combinado	0,77	0,59	0,67	57	3420
Conceição do Tocantins	0,75	0,53	0,65	81	3772
Novo Alegre	0,85	0,60	0,69	34	3097
REGIÃO XVIII - TAGUATINGA					
Aurora do Tocantins	0,75	0,56	0,66	116	4375
Lavandeira	0,75	0,56	0,63	96	4030
Ponte Alta do Bom Jesus	0,72	0,54	0,62	69	3576
Taguatinga	0,75	0,59	0,67	64	3507

ESTADO DO TOCANTINS IDH-M 2000

- De 0 - 0,30
- De 0,30 - 0,50
- De 0,50 - 0,65
- De 0,65 - 0,80
- De 0,80 - 1,00



2.4 ÁREA, ALTITUDE MÉDIA DA SEDE MUNICIPAL, COORDENADAS GEOGRÁFICAS E DISTÂNCIA RODOVIÁRIA DE PALMAS, SEGUNDO AS REGIÕES ADMINISTRATIVAS DO ESTADO DO TOCANTINS

Regiões Administrativas	Área Km ²	Altitude Média (metros)	Latitude	Longitude	Distância Rodoviária até Palmas (Km)
TOTAL DO ESTADO	278.420,70				
REGIÃO I - ARAGUATINS	4.859,80				
Araguatins	2.297,30	103,0	-05°39'04"	48°07'28"	614,0
Cachoeirinha	353,90	187,0	-06°07'19"	47°55'18"	555,0
Esperantina	482,50	120,0	-05°20'34"	48°30'41"	692,0
São Bento do Tocantins	1.437,60	212,0	-05°54'55"	48°03'36"	554,0
São Sebastião do Tocantins	288,50	105,0	-05°15'26"	48°12'00"	665,0
REGIÃO II - AUGUSTINÓPOLIS	2.147,40				
Augustinópolis	395,00	145,0	-05°27'59"	47°53'15"	622,0
Axixá do Tocantins	104,80	210,0	-05°37'00"	47°46'09"	599,0
Buriti do Tocantins	272,10	205,0	-05°18'56"	48°13'45"	656,0
Carrasco Bonito	195,90	285,0	-05°19'19"	48°02'05"	647,0
Praia Norte	294,90	122,0	-05°23'35"	47°48'40"	633,0
Sampaio	201,70	115,0	-05°20'54"	47°52'23"	634,0
São Miguel do Tocantins	408,50	175,0	-05°33'18"	47°34'30"	619,0
Sítio Novo do Tocantins	274,50	205,0	-05°36'04"	47°38'18"	610,0
REGIÃO III - TOCANTINÓPOLIS	6.761,70				
Aguiarnópolis	239,80	198,0	06°33'45"	47°27'59"	489,0
Angico	564,10	322,0	-06°23'24"	47°51'55"	495,0
Darcinópolis	1.555,40	305,0	-06°42'47"	47°45'35"	451,0
Itaguatins	827,70	169,0	-05°46'03"	47°28'51"	587,0
Luzinópolis	280,80	200,0	-06°10'56"	47°51'22"	520,5
Maurilândia do Tocantins	792,40	169,0	-05°57'11"	47°30'23"	564,0
Nazaré	391,90	209,0	-06°22'19"	47°39'50"	508,0
Palmeiras do Tocantins	751,10	170,0	-06°36'45"	47°32'45"	479,0
Santa Terezinha do Tocantins	276,70	200,0	-06°26'04"	47°40'21"	502,0
Tocantinópolis	1.081,80	134,0	-06°19'46"	47°24'59"	520,0
REGIÃO IV - XAMBIOÁ	5.519,60				
Ananás	1.398,00	218,0	-06°21'58"	48°04'24"	520,0
Araguanã	869,40	142,0	-06°34'52"	48°38'40"	459,0
Piraquê	1.178,60	186,0	-06°46'25"	48°17'49"	432,0
Riachinho	685,70	175,0	-06°26'16"	48°08'14"	508,0
Xambioá	1.387,90	141,0	-06°24'40"	48°32'11"	515,0
REGIÃO V - ARAGUAÍNA	17.760,70				
Aragominas	1.067,10	420,0	-07°09'42"	48°31'42"	408,0

(continua)

2.4 ÁREA, ALTITUDE MÉDIA DA SEDE MUNICIPAL, COORDENADAS GEOGRÁFICAS E DISTÂNCIA RODOVIÁRIA DE PALMAS, SEGUNDO AS REGIÕES ADMINISTRATIVAS DO ESTADO DO TOCANTINS

Regiões Administrativas	Área Km ²	Altitude Média (metros)	Latitude	Longitude	Distância Rodoviária até Palmas (Km)
Araguaína	3.920,10	227,0	-07°11'28"	48°12'26"	368,0
Babaçulândia	1.916,40	178,0	-07°12'17"	47°45'25"	435,0
Carmolândia	353,70	250,0	-07°02'00"	48°23'46"	399,0
Filadélfia	1.996,50	169,0	-07°20'10"	47°29'25"	479,0
Muricilândia	1.248,00	189,0	-07°08'49"	48°36'38"	420,0
Nova Olinda	1.723,90	257,0	-07°37'54"	48°25'21"	310,0
Palmeirante	2.472,30	140,0	-07°51'36"	47°55'33"	329,0
Santa Fé do Araguaia	1.683,90	215,0	-07°09'26"	48°43'16"	430,0
Wanderlândia	1.378,80	257,0	-06°50'57"	47°57'47"	417,0
REGIÃO VI - COLINAS DO TOCANTINS	12.821,70				
Arapoema	1.558,90	221,0	-07°39'28"	49°03'50"	371,0
Bandeirantes do Tocantins	1.677,70	149,0	-07°45'23"	48°35'01"	310,0
Bernardo Sayão	930,90	224,0	-08°23'15"	48°28'52"	334,0
Brasilândia do Tocantins	644,20	227,0	-08°03'33"	48°28'30"	223,0
Colinas do Tocantins	846,90	227,0	-08°03'33"	48°28'30"	262,0
Couto de Magalhães	1.592,40	150,0	-08°17'02"	49°14'48"	280,0
Itaporã do Tocantins	876,80	350,0	-08°34'17"	48°41'21"	232,0
Juarina	483,10	180,0	-08°07'10"	49°03'53"	325,0
Pau D'Arco	1.308,20	143,0	-07°32'23"	49°22'20"	408,0
Pequizeiro	1.229,90	283,0	-08°35'37"	48°56'03"	236,0
Presidente Kennedy	773,60	247,0	-08°32'22"	48°30'22"	206,0
Tupiratins	899,10	160,0	-08°23'38"	48°06'56"	252,0
REGIÃO VII - GOIATINS	10.800,30				
Barra do Ouro	1.111,10	205,0	-07°41'22"	47°40'58"	449,0
Campos Lindos	3.253,60	287,0	-07°59'38"	46°52'05"	491,0
Goiatins	6.435,60	192,0	-07°42'36"	47°18'51"	534,0
REGIÃO VIII - GUARÁÍ	14.898,30				
Araguacema	2.789,90	159,0	-08°48'13"	49°33'23"	279,0
Colméia	1.026,30	362,0	-08°43'46"	48°45'53"	206,0
Dois Irmãos do Tocantins	3.772,60	241,0	-09°15'30"	49°03'52"	182,0
Fortaleza do Taboão	623,60	230,0	-09°03'26"	48°31'08"	153,0
Goianorte	1.808,50	256,0	-08°46'33"	48°55'54"	226,0
Guaráí	2.277,20	259,0	-08°50'03"	48°30'37"	173,0
Miranorte	1.035,90	222,0	-09°31'46"	48°35'24"	99,0
Rio dos Bois	848,50	230,0	-09°20'42"	48°32'07"	123,0
Tupirama	715,80	201,0	-08°58'22"	48°11'16"	200,0

(continua)

2.4 ÁREA, ALTITUDE MÉDIA DA SEDE MUNICIPAL, COORDENADAS GEOGRÁFICAS E DISTÂNCIA RODOVIÁRIA DE PALMAS, SEGUNDO AS REGIÕES ADMINISTRATIVAS DO ESTADO DO TOCANTINS

Regiões Administrativas	Área Km ²	Altitude Média (metros)	Latitude	Longitude	Distância Rodoviária até Palmas (Km)
REGIÃO IX - METROPOLITANA DE PALMAS	20.204,30				
Aparecida do Rio Negro	1.165,00	265,0	-09°57'06"	47°58'20"	70,0
Brejinho de Nazaré	1.728,90	247,0	-11°00'00"	48°33'56"	92,0
Fátima	384,40	355,0	-10°45'38"	48°54'25"	125,0
Ipueiras	816,50	271,0	-11°14'19"	48°27'48"	145,0
Lajeado	301,30	202,0	-09°45'05"	48°21'29"	50,0
Miracema do Tocantins	2.667,00	197,0	-09°34'02"	48°23'30"	78,0
Monte do Carmo	3.359,70	295,0	-10°45'48"	48°06'32"	97,0
Oliveira de Fátima	247,30	355,0	-10°42'28"	48°54'24"	127,0
Palmas	2.474,90	260,0	-10°12'46"	48°21'37"	0,0
Porto Nacional	4.464,10	212,0	-10°42'29"	48°25'02"	57,0
Tocantínia	2.595,20	202,0	-09°33'49"	48°22'36"	75,0
REGIÃO X - PEDRO AFONSO	13.227,70				
Bom Jesus do Tocantins	1.338,20	204,0	-08°57'54"	48°09'59"	208,0
Centenário	1.895,50	321,0	-08°57'02"	47°20'09"	320,0
Itacajá	3.431,90	196,0	-08°23'30"	47°46'06"	295,0
Itapiratins	1.241,00	160,0	-08°23'02"	48°06'41"	255,0
Pedro Afonso	2.050,30	201,0	-08°58'03"	48°10'29"	204,0
Recursolândia	1.859,00	354,0	-08°43'40"	47°14'35"	320,0
Santa Maria do Tocantins	1.411,80	310,0	-08°47'49"	47°47'41"	267,0
REGIÃO XI - PARAÍSO DO TOCANTINS	38.491,80				
Abreulândia	1.903,10	245,0	-09°37'17"	49°09'03"	147,0
Barrolândia	705,30	361,0	-09°50'08"	48°43'31"	105,0
Caseara	1.698,70	174,0	-09°16'42"	49°57'20"	256,0
Chapada de Areia	661,90	249,0	-10°08'47"	49°08'24"	89,0
Cristalândia	1.815,50	286,0	-10°36'01"	49°11'35"	169,0
Divinópolis do Tocantins	2.357,20	270,0	-09°47'59"	49°12'50"	125,0
Lagoa da Confusão	10.602,50	184,0	-10°47'37"	49°37'25"	224,0
Marianópolis do Tocantins	2.100,00	146,0	-09°47'45"	49°39'15"	178,0
Monte Santo do Tocantins	1.082,70	220,0	-10°00'14"	48°59'42"	89,0
Nova Rosalândia	490,20	255,0	-10°34'00"	48°54'51"	137,0
Paraíso do Tocantins	1.331,00	387,0	-10°10'34"	48°52'00"	63,0
Pium	10.057,20	249,0	-10°26'33"	49°10'56"	131,0
Pugmil	398,60	255,0	-10°25'25"	48°53'37"	93,0
Santa Rita do Tocantins	3.287,90	355,0	-10°51'39"	48°54'49"	134,0
REGIÃO XII - NOVO ACORDO	34.113,20				
Lagoa do Tocantins	908,80	320,0	-10°22'41"	47°33'04"	121,0

(continua)

2.4 ÁREA, ALTITUDE MÉDIA DA SEDE MUNICIPAL, COORDENADAS GEOGRÁFICAS E DISTÂNCIA RODOVIÁRIA DE PALMAS, SEGUNDO AS REGIÕES ADMINISTRATIVAS DO ESTADO DO TOCANTINS

Regiões Administrativas	Área Km ²	Altitude Média (metros)	Latitude	Longitude	Distância Rodoviária até Palmas (Km)
Lizarda	5.825,60	423,0	-09°35'39"	46°40'23"	317,0
Mateiros	5.913,70	493,0	-10°32'51"	46°25'16"	241,0
Novo Acordo	2.539,30	205,0	-09°57'46"	47°40'38"	112,4
Ponte Alta do Tocantins	10.082,10	294,0	-10°44'38"	47°32'10"	187,0
Rio Sono	6.383,40	196,0	-09°20'37"	47°54'07"	143,0
Santa Tereza do Tocantins	543,90	263,0	-10°16'56"	47°48'30"	80,0
São Félix do Tocantins	1.916,40	395,0	-10°10'06"	46°39'34"	227,0
REGIÃO XIII - NATIVIDADE	12.109,80				
Chapada da Natividade	1.677,90	330,0	-11°37'01"	47°45'02"	191,0
Natividade	3.210,90	323,0	-11°42'35"	47°43'24"	200,0
Pindorama do Tocantins	1.565,30	429,0	-11°08'19"	47°34'43"	201,0
Santa Rosa do Tocantins	1.803,40	310,0	-11°26'56"	48°07'14"	140,0
São Valério da Natividade	2.547,30	360,0	-11°58'30"	48°14'01"	268,0
Silvanópolis	1.305,00	269,0	-11°08'48"	48°10'09"	108,0
REGIÃO XIV - GURUPI	45.039,40				
Aliança do Tocantins	1.586,00	333,0	-11°18'22"	48°56'09"	191,0
Alvorada	1.216,80	289,0	-12°28'48"	49°07'29"	334,0
Araguaçu	5.188,00	278,0	-12°55'50"	49°49'35"	427,0
Cariri do Tocantins	1.066,60	295,0	-11°53'27"	49°09'40"	271,0
Crixás do Tocantins	990,60	355,0	-11°06'01"	48°55'10"	161,0
Dueré	3.465,80	235,0	-11°20'38"	49°16'14"	296,0
Figueirópolis	1.938,90	291,0	-12°07'51"	49°10'27"	292,0
Formoso do Araguaia	13.510,50	240,0	-11°47'48"	49°31'44"	327,0
Gurupi	1.846,60	287,0	-11°43'45"	49°04'07"	244,0
Jaú do Tocantins	2.181,30	360,0	-12°39'13"	48°35'39"	392,0
Peixe	5.111,20	240,0	-12°01'30"	48°32'21"	316,0
Sandolândia	3.542,00	278,0	-12°32'14"	49°55'30"	453,0
Sucupira	1.229,90	250,0	-11°59'36"	48°58'15"	276,0
Talismã	2.165,20	260,0	-12°47'42"	49°05'33"	359,0
REGIÃO XV - DIANÓPOLIS	11.171,10				
Almas	4.106,40	397,0	-11°34'25"	47°10'13"	276,0
Dianópolis	3.229,90	693,0	-11°37'40"	46°49'14"	320,0
Novo Jardim	1.314,90	652,0	-11°49'26"	46°37'42"	355,0
Porto Alegre do Tocantins	482,00	387,0	-11°36'31"	47°02'55"	291,0
Rio da Conceição	761,20	496,0	-11°24'01"	46°53'00"	305,0
Taipas do Tocantins	1.276,70	407,0	-12°11'18"	46°59'19"	336,0

(continua)

2.4 ÁREA, ALTITUDE MÉDIA DA SEDE MUNICIPAL, COORDENADAS GEOGRÁFICAS E DISTÂNCIA RODOVIÁRIA DE PALMAS, SEGUNDO AS REGIÕES ADMINISTRATIVAS DO ESTADO DO TOCANTINS

Regiões Administrativas	Área Km ²	Altitude Média (metros)	Latitude	Longitude	Distância Rodoviária até Palmas (Km)
REGIÃO XVI - PARANÃ	15.298,70				
Palmeirópolis	1.710,20	438,0	-13°02'38"	48°24'08"	458,0
Paraná	12.160,90	274,0	-12°36'55"	47°52'59"	324,0
São Salvador do Tocantins	1.427,60	120,0	-12°44'37"	48°14'08"	398,0
REGIÃO XVII - ARRAIAS	7.657,80				
Arraias	5.419,00	682,0	-12°55'53"	46°56'18"	402,0
Combinado	192,20	383,0	-12°47'31"	46°32'20"	461,0
Conceição do Tocantins	1.914,70	400,0	-12°13'07"	47°17'54"	294,0
Novo Alegre	131,90	539,0	-12°55'52"	46°34'25"	478,0
REGIÃO XVIII - TAGUATINGA	5.537,40				
Aurora do Tocantins	755,90	468,0	-12°42'47"	46°24'28"	501,0
Lavandeira	521,50	383,0	-12°47'19"	46°30'22"	465,0
Ponte Alta do Bom Jesus	1.813,20	512,0	-12°05'27"	46°28'45"	405,0
Taguatinga	2.446,80	599,0	-12°24'14"	46°26'10"	452,0

Fonte: IBGE / SEPLAN-TO / DPIE

2.5 LEIS DE CRIAÇÃO E DATA DA INSTALAÇÃO DOS MUNICÍPIOS, SEGUNDO AS REGIÕES ADMINISTRATIVAS DO TOCANTINS

Regiões Administrativas	Lei de criação		
	Número (*)	Data	Data da instalação
REGIÃO I - ARAGUATINS			
Araguatins	184	13.10.48	01.01.49
Cachoeirinha	C.E.	05.10.89	01.01.93
Esperantina	C.E.	05.10.89	01.01.93
São Bento do Tocantins	C.E.	05.10.89	01.01.93
São Sebastião do Tocantins	4594	01.10.63	01.01.64
REGIÃO II - AUGUSTINÓPOLIS			
Augustinópolis	9180	14.05.82	01.02.83
Axixá do Tocantins	4682	14.10.63	01.01.64
Buriti do Tocantins	10424	03.01.88	01.06.89
Carrasco Bonito	251	20.02.91	01.01.93
Praia Norte	10422	02.01.88	01.06.89
Sampaio	10416	01.01.88	01.06.89
São Miguel do Tocantins	C.E.	05.10.89	01.01.93
Sítio Novo do Tocantins	4863	14.10.63	01.01.64

(continua)

2.5 LEIS DE CRIAÇÃO E DATA DA INSTALAÇÃO DOS MUNICÍPIOS, SEGUNDO AS REGIÕES ADMINISTRATIVAS DO TOCANTINS

Regiões Administrativas	Lei de criação		Data da instalação
	Número (*)	Data	
REGIÃO III - TOCANTINÓPOLIS			
Aguiarnópolis	687	26.05.94	01.01.97
Angico	C.E.	05.10.89	01.01.93
Darcinópolis	C.E.	05.10.89	01.01.93
Itaguatins	55	19.07.45	19.07.45
Luzinópolis	684	26.05.94	01.01.97
Maurilândia do Tocantins	C.E.	05.10.89	01.01.93
Nazaré	2133	14.11.58	01.01.59
Palmeiras do Tocantins	C.E.	05.10.89	01.01.93
Santa Terezinha do Tocantins	683	26.05.94	01.01.97
Tocantinópolis	02(L.P)	28.07.1858	S/ Data
REGIÃO IV - XAMBIOÁ			
Ananás	4684	31.12.63	01.01.64
Araguanã	C.E.	05.10.89	01.01.93
Piraquê	C.E.	05.10.89	01.01.93
Riachinho	C.E.	05.10.89	01.01.93
Xambioá	2118	14.11.58	01.01.59
REGIÃO V - ARAGUAÍNA			
Aragominas	C.E.	05.10.89	01.01.93
Araguaína	2125	14.11.58	01.01.59
Babaçulândia	741	23.06.53	01.01.54
Carmolândia	C.E.	05.10.89	01.01.93
Filadélfia	154	08.10.48	01.01.49
Muricilândia	C.E.	05.10.89	01.01.93
Nova Olinda	8847	10.06.80	01.02.83
Palmeirante	C.E.	05.10.89	01.01.93
Santa Fé do Araguaia	C.E.	05.10.89	01.01.93
Wanderlândia	8851	10.06.80	01.02.83
REGIÃO VI - COLINAS DO TOCANTINS			
Arapoema	4800	01.11.63	01.01.64
Bandeirantes do Tocantins	685	26.05.94	01.01.97
Bernardo Sayão	10395	30.12.87	01.06.89
Brasilândia do Tocantins	C.E.	05.10.89	01.01.93
Colinas do Tocantins	4707	23.10.63	01.01.64
Couto de Magalhães	4597	01.10.63	01.01.64
Itaporã do Tocantins	4652	08.10.63	17.03.64
Juarina	C.E.	05.10.89	01.01.93
Pau D'Arco	C.E.	05.10.89	01.01.93

(continua)

2.5 LEIS DE CRIAÇÃO E DATA DA INSTALAÇÃO DOS MUNICÍPIOS, SEGUNDO AS REGIÕES ADMINISTRATIVAS DO TOCANTINS

Regiões Administrativas	Lei de criação		Data da instalação
	Número (*)	Data	
Pequizeiro	10397	30.12.87	01.06.89
Presidente Kennedy	7449	30.11.71	30.11.71
Tupiratins	C.E.	05.10.89	01.01.93
REGIÃO VII - GOIATINS			
Barra do Ouro	829	26.04.96	01.01.97
Campos Lindos	C.E.	05.10.89	01.01.93
Goiatins	890	12.11.53	01.01.54
REGIÃO VIII - GUARÁ			
Araguacema			
Colméia	8809	14.05.80	18.05.80
Dois Irmãos do Tocantins	4550	04.09.63	01.01.64
Fortaleza do Tabocão	C.E.	05.10.89	01.01.93
Goianorte	10444	13.01.88	01.06.89
Guará	7177	05.11.68	11.04.70
Miranorte	4820	08.11.63	01.01.64
Rio dos Bois	251	20.02.91	01.01.93
Tupirama	677	26.05.94	01.01.97
REGIÃO IX - METROPOLITANA DE PALMAS			
Aparecida do Rio Negro	10411	30.12.87	01.06.89
Brejinho de Nazaré	2124	14.11.58	01.01.59
Fátima	4188	14.05.82	01.02.83
Ipueiras	801	19.12.95	01.01.97
Lajeado	251	20.02.91	01.01.93
Miracema do Tocantins	120	25.08.48	01.01.49
Monte do Carmo	4708	23.10.63	01.01.64
Oliveira de Fátima	678	26.05.94	01.01.97
Palmas	70	26.07.89	01.01.90
Porto Nacional	333(L.P)	13.07.1861	1861
Tocantínia	798	07.10.53	01.01.54
REGIÃO X - PEDRO AFONSO			
Bom Jesus do Tocantins	C.E.	05.10.89	01.01.93
Centenário	C.E.	05.10.89	01.01.93
Itacajá	891	12.11.53	01.01.54
Itapiratins	C.E.	05.10.89	01.01.93
Pedro Afonso	1233	31.10.03	27.05.63
Recursolândia	C.E.	05.10.89	01.01.93
Santa Maria do Tocantins	C.E.	05.10.89	01.01.93

(continua)

2.5 LEIS DE CRIAÇÃO E DATA DA INSTALAÇÃO DOS MUNICÍPIOS, SEGUNDO AS REGIÕES ADMINISTRATIVAS DO TOCANTINS

Regiões Administrativas	Lei de criação		Data da instalação
	Número (*)	Data	
REGIÃO XI - PARAÍSO DO TOCANTINS			
Abreulândia	C.E.	05.10.89	01.01.93
Barrolândia	10442	11.01.88	01.06.89
Caseara	10406	30.12.87	01.06.89
Chapada de Areia	679	26.05.94	01.01.97
Cristalândia	742	23.06.53	01.01.54
Divinópolis do Tocantins	10407	30.12.87	01.06.89
Lagoa da Confusão	C.E.	05.10.89	01.01.93
Marianópolis do Tocantins	10410	30.12.87	01.06.89
Monte Santo do Tocantins	682	26.05.94	01.01.97
Nova Rosalândia	10443	12.01.88/	01.06.89
Paraíso do Tocantins	4716	23.10.63	01.01.64
Pium	740	23.06.53	01.01.54
Pugmil	676	26.05.94	01.01.97
Santa Rita do Tocantins	686	26.05.94	01.01.97
REGIÃO XII - NOVO ACORDO			
Lagoa do Tocantins	C.E.	05.10.89	01.01.93
Lizarda	891	11.11.53	01.01.54
Mateiros	C.E.	05.10.89	01.01.93
Novo Acordo	2130	14.11.58	01.01.59
Ponte Alta do Tocantins	2126	14.11.58	01.01.59
Rio Sono	9185	14.05.82	01.02.83
Santa Tereza do Tocantins	10426	05.01.88	01.06.89
São Félix do Tocantins	C.E.	05.10.89	01.01.93
REGIÃO XIII - NATIVIDADE			
Chapada da Natividade	779	28.09.95	01.01.97
Natividade	S.N.	01.06.1831	1831
Pindorama do Tocantins	4651	08.10.63	01.01.64
Santa Rosa do Tocantins	10418	01.01.88	01.06.89
São Valério da Natividade	10420	01.01.88	01.01.89
Silvanópolis	8843	10.06.80	01.02.83
REGIÃO XIV - GURUPI			
Aliança do Tocantins	10439	10.01.88	01.01.89
Alvorada	4362	11.11.63	01.01.64
Araguaçu	2135	14.11.58	01.01.59
Cariri do Tocantins	C.E.	05.10.89	01.01.93
Crixás do Tocantins	680	26.05.94	01.01.97
Dueré	2119	14.01.58	01.01.59

(continua)

2.5 LEIS DE CRIAÇÃO E DATA DA INSTALAÇÃO DOS MUNICÍPIOS, SEGUNDO AS REGIÕES ADMINISTRATIVAS DO TOCANTINS

Regiões Administrativas	Lei de criação		
	Número (*)	Data	Data da instalação
Figueirópolis	8848	10.06.80	01.02.83
Formoso do Araguaia	4596	01.10.63	01.01.64
Gurupi	C.E.	14.11.58	01.01.59
Jaú do Tocantins	C.E.	05.10.89	01.01.93
Peixe	64	20.06.1895	1895
Sandolândia	C.E.	05.10.89	01.01.93
Sucupira	C.E.	05.10.89	01.01.93
Talismã	681	26.05.94	01.01.97
REGIÃO XV - DIANÓPOLIS			
Almas	2094	14.11.58	01.01.59
Dianópolis	723(L.P)	26.08.1884	01.01.1885
Novo Jardim	C.E.	05.10.89	01.01.93
Porto Alegre do Tocantins	10447	14.01.88	01.06.89
Rio da Conceição	251	20.02.91	01.01.93
Taipas do Tocantins	C.E.	05.10.89	01.01.93
REGIÃO XVI - PARANÃ			
Palmeirópolis	8850	10.06.80	01.02.83
Paraná	93	05.10.1857	1857
São Salvador do Tocantins	C.E.	05.10.89	01.01.93
REGIÃO XVII - ARRAIAS			
Arraias	501	01.08.14	19.09.14
Combinado	10402	30.12.87	01.06.89
Conceição do Tocantins	4486	07.08.63	04.01.64
Novo Alegre	C.E.	05.10.89	01.01.93
REGIÃO XVIII - TAGUATINGA			
Aurora do Tocantins	4718	29.10.63	01.01.64
Lavandeira	802	19.12.95	01.01.97
Ponte Alta do Bom Jesus	2134	14.11.58	01.01.59
Taguatinga	425	10.11.1868	10.06.1878

(*) L.P. - Lei Provincial / C.E. - Constituição Estadual / S.N. - Sem Número
 Fonte: IBGE / SEPLAN-TO / DPIE

2.6 MUNICÍPIOS EXISTENTES EM 1970, SEGUNDO AS REGIÕES ADMINISTRATIVAS ATUAIS

REGIÃO I - ARAGUATINS

- 1 Araguatins
- 2 São Sebastião do Tocantins

REGIÃO II - AUGUSTINÓPOLIS

- 3 Axixá do Tocantins
- 4 Sítio Novo do Tocantins

REGIÃO III - TOCANTINÓPOLIS

- 5 Itaguatins
- 6 Nazaré
- 7 Tocantinópolis

REGIÃO IV - XAMBIOÁ

- 8 Ananás
- 9 Xambioá

REGIÃO V - ARAGUAÍNA

- 10 Araguaína
- 11 Babaçulândia
- 12 Filadélfia

REGIÃO VI - COLINAS DO TOCANTINS

- 13 Arapoema
- 14 Colinas do Tocantins
- 15 Couto de Magalhães
- 16 Itaporã do Tocantins
- 17 Pequizeiro
- 18 Tupiratins

REGIÃO VII - GOIATINS

- 19 Goiatins

REGIÃO VIII - GUARÁI

- 20 Araguacema
- 21 Dois Irmãos do Tocantins
- 22 Guarái
- 23 Miranorte

REGIÃO IV - METROPOLITANA DE PALMAS

- 24 Brejinho de Nazaré
- 25 Miracema do Tocantins
- 26 Monte do Carmo
- 27 Porto Nacional
- 28 Tocantínia

REGIÃO X - PEDRO AFONSO

- 29 Itacajá
- 30 Pedro Afonso

REGIÃO XI - PARAÍSO DO TOCANTINS

- 31 Cristalândia
- 32 Paraíso do Tocantins
- 33 Pium

REGIÃO XII - NOVO ACORDO

- 34 Lizarda
- 35 Novo Acordo
- 36 Ponte Alta do Tocantins

REGIÃO XIII - NATIVIDADE

- 37 Natividade
- 38 Pindorama do Tocantins

REGIÃO XIV - GURUPI

- 39 Alvorada
- 40 Araguaçu
- 41 Dueré
- 42 Formoso do Araguaia
- 43 Gurupi
- 44 Peixe

REGIÃO XV - DIVINÓPOLIS

- 45 Almas
- 46 Dianópolis

REGIÃO XVI - PARANÃ

- 47 Paranã

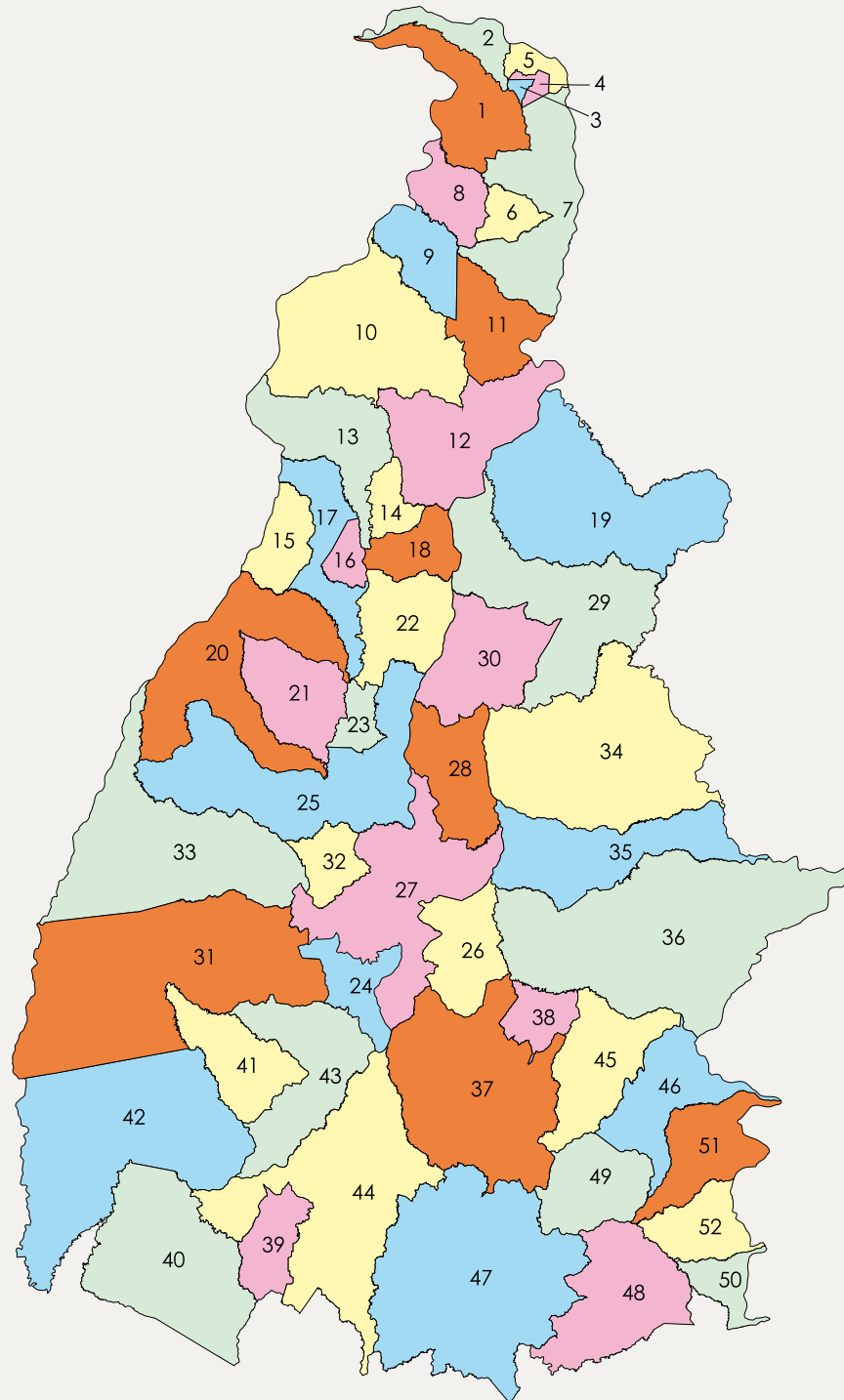
REGIÃO XVII - ARRAIAS

- 48 Arraias
- 49 Conceição do Tocantins

REGIÃO XVIII - TAGUATINGA

- 50 Aurora do Tocantins
- 51 Ponte Alta do Bom Jesus
- 52 Taguatinga

ESTADO DO TOCANTINS DIVISÃO POLÍTICO-ADMINISTRATIVA, 1970



2.7 MUNICÍPIOS EXISTENTES EM 1980, SEGUNDO AS REGIÕES ADMINISTRATIVAS ATUAIS

REGIÃO I - ARAGUATINS

- 1 Araguatins
- 2 São Sebastião do Tocantins

REGIÃO II - AUGUSTINÓPOLIS

- 3 Axixá do Tocantins
- 4 Sítio Novo do Tocantins

REGIÃO III - TOCANTINÓPOLIS

- 5 Itaguatins
- 6 Nazaré
- 7 Tocantinópolis

REGIÃO IV - XAMBIOÁ

- 8 Ananás
- 9 Xambioá

REGIÃO V - ARAGUAÍNA

- 10 Araguaína
- 11 Babaçulândia
- 12 Filadélfia

REGIÃO VI - COLINAS DO TOCANTINS

- 13 Arapoema
- 14 Colinas do Tocantins
- 15 Couto de Magalhães
- 16 Itaporã do Tocantins
- 17 Presidente Kennedy

REGIÃO VII - GOIATINS

- 18 Goiatins

REGIÃO VIII - GUARÁI

- 19 Araguacema
- 20 Colméia
- 21 Dois Irmãos do Tocantins
- 22 Guarái
- 23 Miranorte

REGIÃO IV - METROPOLITANA DE PALMAS

- 24 Brejinho de Nazaré
- 25 Miracema do Tocantins
- 26 Monte do Carmo
- 27 Porto Nacional
- 28 Tocantínia

REGIÃO X - PEDRO AFONSO

- 29 Itacajá
- 30 Pedro Afonso

REGIÃO XI - PARAÍSO DO TOCANTINS

- 31 Cristalândia
- 32 Paraíso do Tocantins
- 33 Pium

REGIÃO XII - NOVO ACORDO

- 34 Lizarda
- 35 Novo Acordo
- 36 Ponte Alta do Tocantins

REGIÃO XIII - NATIVIDADE

- 37 Natividade
- 38 Pindorama do Tocantins

REGIÃO XIV - GURUPI

- 39 Alvorada
- 40 Araguaçu
- 41 Dueré
- 42 Formoso do Araguaia
- 43 Gurupi
- 44 Peixe

REGIÃO XV - DIANÓPOLIS

- 45 Almas
- 46 Dianópolis

REGIÃO XVI - PARANÃ

- 47 Paranã

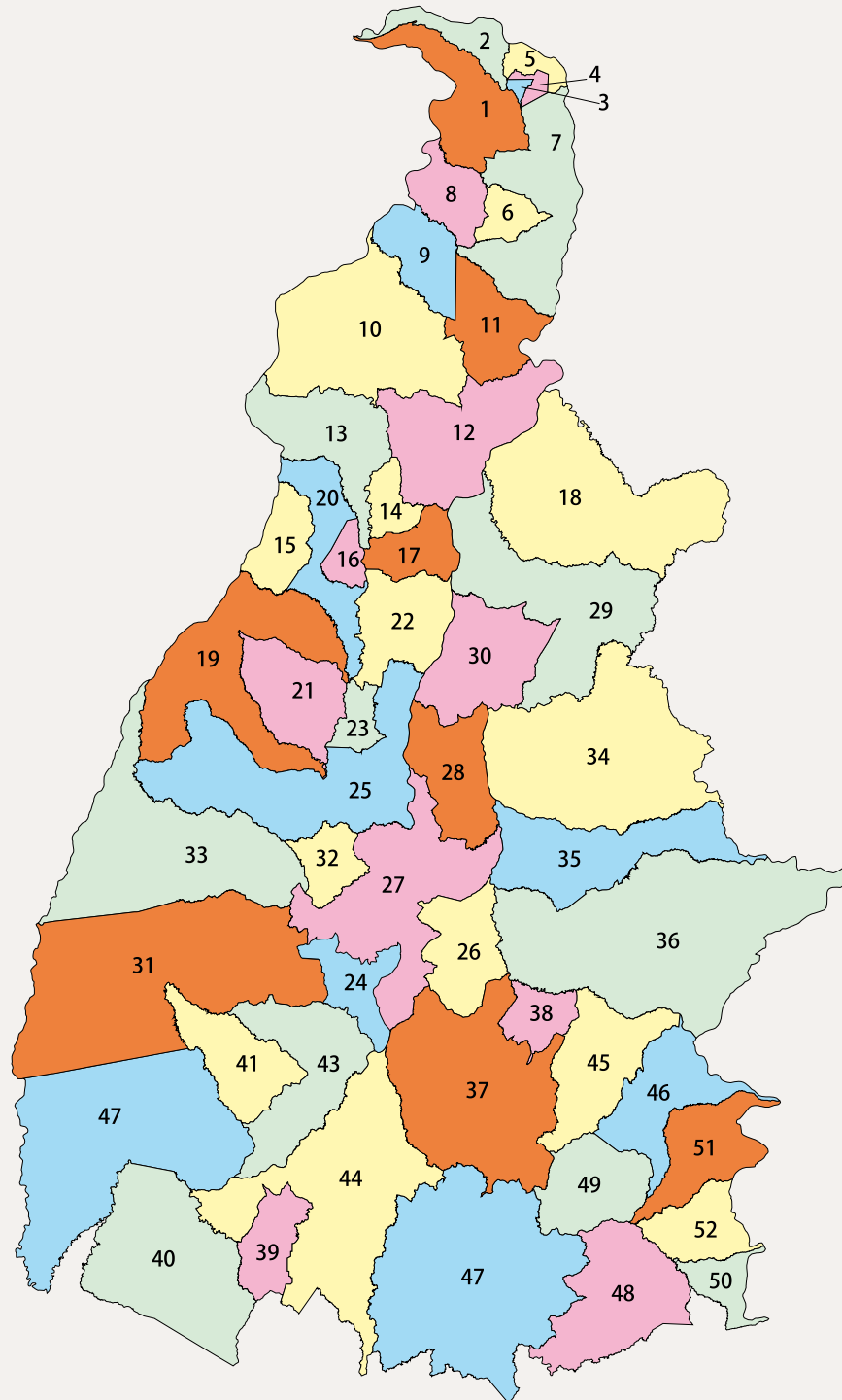
REGIÃO XVII - ARRAIAS

- 48 Arraias
- 49 Conceição do Tocantins

REGIÃO XVIII - TAGUATINGA

- 50 Aurora do Tocantins
- 51 Ponte Alta do Bom Jesus
- 52 Taguatinga

ESTADO DO TOCANTINS DIVISÃO POLÍTICO-ADMINISTRATIVA, 1980



2.8 MUNICÍPIOS EXISTENTES EM 1988, SEGUNDO AS REGIÕES ADMINISTRATIVAS ATUAIS

REGIÃO I - ARAGUATINS

- 1 Araguatins
- 2 São Sebastião do Tocantins

REGIÃO II - AUGUSTINÓPOLIS

- 3 Augustinópolis
- 4 Axixá do Tocantins
- 5 Sítio Novo do Tocantins

REGIÃO III - TOCANTINÓPOLIS

- 6 Itaguatins
- 7 Nazaré
- 8 Tocantinópolis

REGIÃO IV - XAMBIOÁ

- 9 Ananás
- 10 Xambioá

REGIÃO V - ARAGUAÍNA

- 11 Araguaína
- 12 Babaçulândia
- 13 Filadélfia
- 14 Nova Olinda
- 15 Wanderlândia

REGIÃO VI - COLINAS DO TOCANTINS

- 16 Arapoema
- 17 Colinas do Tocantins
- 18 Couto de Magalhães
- 19 Itaporã do Tocantins
- 20 Presidente Kennedy

REGIÃO VII - GOIATINS

- 21 Goiatins

REGIÃO VIII - GUARÁI

- 22 Araguacema
- 23 Colméia
- 24 Dois Irmãos do Tocantins
- 25 Guarái
- 26 Miranorte

REGIÃO IX - METROPOLITANA DE PALMAS

- 27 Brejinho de Nazaré
- 28 Fátima
- 29 Miracema do Tocantins
- 30 Monte do Carmo
- 31 Porto Nacional
- 32 Tocantínia

REGIÃO X - PEDRO AFONSO

- 33 Itacajá
- 34 Pedro Afonso

REGIÃO XI - PARAÍSO DO TOCANTINS

- 35 Cristalândia
- 36 Paraíso do Tocantins
- 37 Pium

REGIÃO XII - NOVO ACORDO

- 38 Lizarda
- 39 Novo Acordo
- 40 Ponte Alta do Tocantins
- 41 Rio Sono

REGIÃO XIII - NATIVIDADE

- 42 Natividade
- 43 Pindorama do Tocantins
- 44 Silvanópolis

REGIÃO XIV- GURUPI

- 45 Alvorada
- 46 Araguaçu
- 47 Dueré
- 48 Figueirópolis
- 49 Formoso do Araguaia
- 50 Gurupi
- 51 Peixe

REGIÃO XV- DIANÓPOLIS

- 52 Almas
- 53 Dianópolis

REGIÃO XVI - PARANÁ

- 54 Palmeirópolis
- 55 Paranã

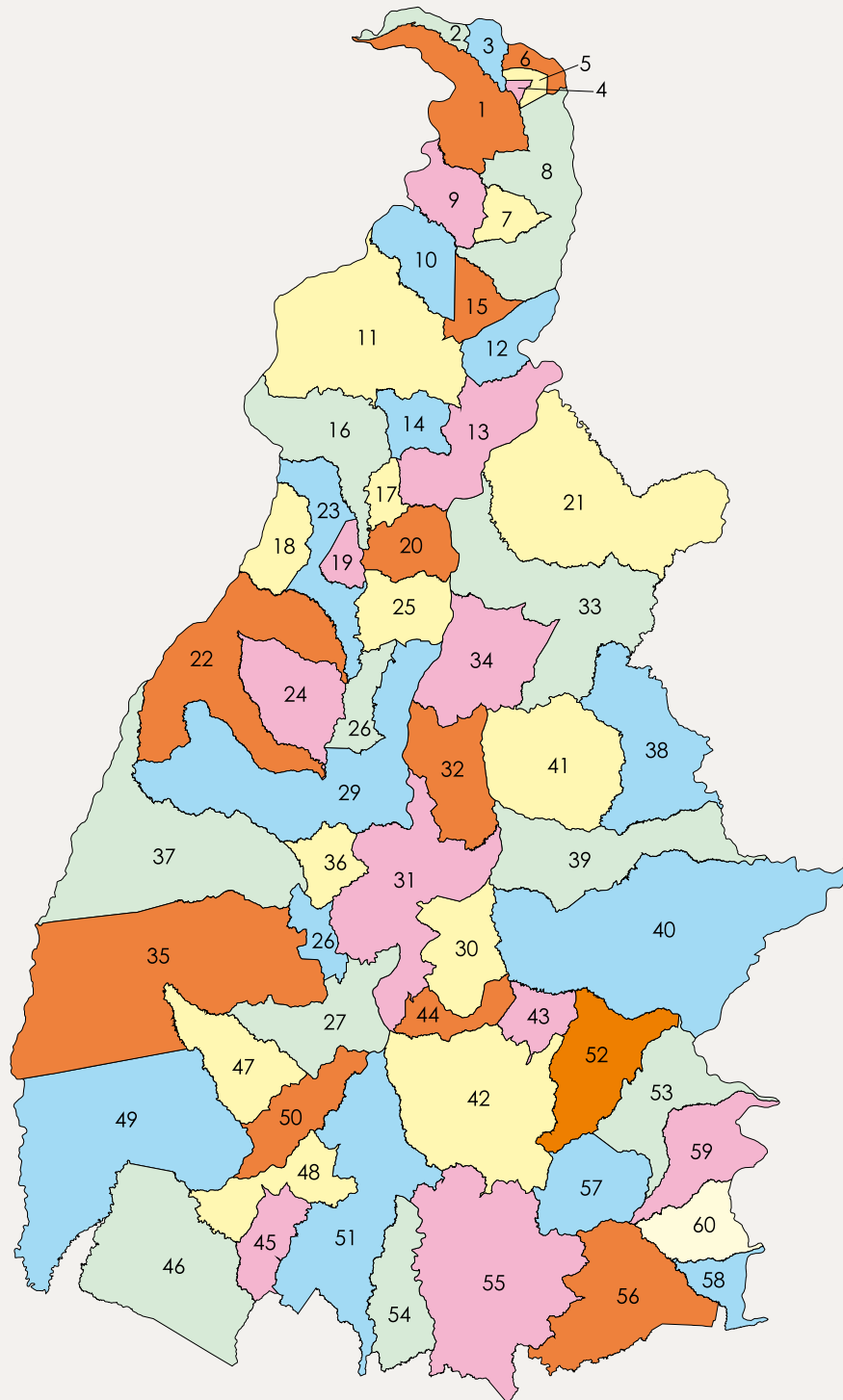
REGIÃO XVII - ARRAIAS

- 56 Arraias
- 57 Conceição do Tocantins

REGIÃO XVIII - TAGUATINGA

- 58 Aurora do Tocantins
- 59 Ponte Alta do Bom Jesus
- 60 Taguatinga

ESTADO DO TOCANTINS DIVISÃO POLÍTICO-ADMINISTRATIVA, 1988



2.9 MUNICÍPIOS EXISTENTES EM 1991, SEGUNDO AS REGIÕES ADMINISTRATIVAS ATUAIS

REGIÃO I - ARAGUATINS

- 1 Araguatins
- 2 São Sebastião do Tocantins

REGIÃO II - AUGUSTINÓPOLIS

- 3 Augustinópolis
- 4 Axixá do Tocantins
- 5 Buriti do Tocantins
- 6 Praia Norte
- 7 Sampaio
- 8 Sítio Novo do Tocantins

REGIÃO III - TOCANTINÓPOLIS

- 9 Itaguatins
- 10 Nazaré
- 11 Tocantinópolis

REGIÃO IV - XAMBIOÁ

- 12 Ananás
- 13 Xambioá

REGIÃO V - ARAGUAÍNA

- 14 Araguaína
- 15 Babaçulândia
- 16 Filadélfia
- 17 Nova Olinda
- 18 Wanderlândia

REGIÃO VI - COLINAS DO TOCANTINS

- 19 Arapoema
- 20 Bernardo Sayão
- 21 Colinas do Tocantins
- 22 Couto de Magalhães
- 23 Itaporã do Tocantins
- 24 Pequizeiro
- 25 Presidente Kennedy

REGIÃO VII - GOIATINS

- 26 Goiatins

REGIÃO VIII - GUARAI

- 27 Araguacema
- 28 Colméia
- 29 Dois Irmãos do Tocantins
- 30 Goianorte
- 31 Guaraí
- 32 Miranorte

REGIÃO IX - METROPOLITANA DE PALMAS

- 33 Aparecida do Rio Negro
- 34 Brejinho de Nazaré
- 35 Fátima
- 36 Miracema do Tocantins
- 37 Monte do Carmo
- 38 Palmas
- 39 Porto Nacional
- 40 Tocantínia

REGIÃO X - PEDRO AFONSO

- 41 Itacajá
- 42 Pedro Afonso

REGIÃO XI - PARAÍSO DO TOCANTINS

- 43 Barrolândia
- 44 Caseara
- 45 Cristalândia
- 46 Divinópolis do Tocantins
- 47 Marianópolis do Tocantins
- 48 Nova Rosalândia
- 49 Paraíso do Tocantins
- 50 Pium

REGIÃO XII - NOVO ACORDO

- 51 Lizarda
- 52 Novo Acordo
- 53 Ponte Alta do Tocantins
- 54 Rio Sono
- 55 Santa Tereza do Tocantins

REGIÃO XIII - NATIVIDADE

- 56 Natividade
- 57 Pindorama do Tocantins
- 58 Santa Rosa do Tocantins
- 59 São Valério da Natividade
- 60 Silvanópolis

REGIÃO XIV - GURUPI

- 61 Aliança do Tocantins
- 62 Alvorada
- 63 Araguaçu
- 64 Dueré
- 65 Figueirópolis
- 66 Formoso do Araguaia
- 67 Gurupi
- 68 Peixe

REGIÃO XV - DIANÓPOLIS

- 69 Almas
- 70 Dianópolis
- 71 Porto Alegre do Tocantins

REGIÃO XVI - PARANÁ

- 72 Palmeirópolis
- 73 Paranã

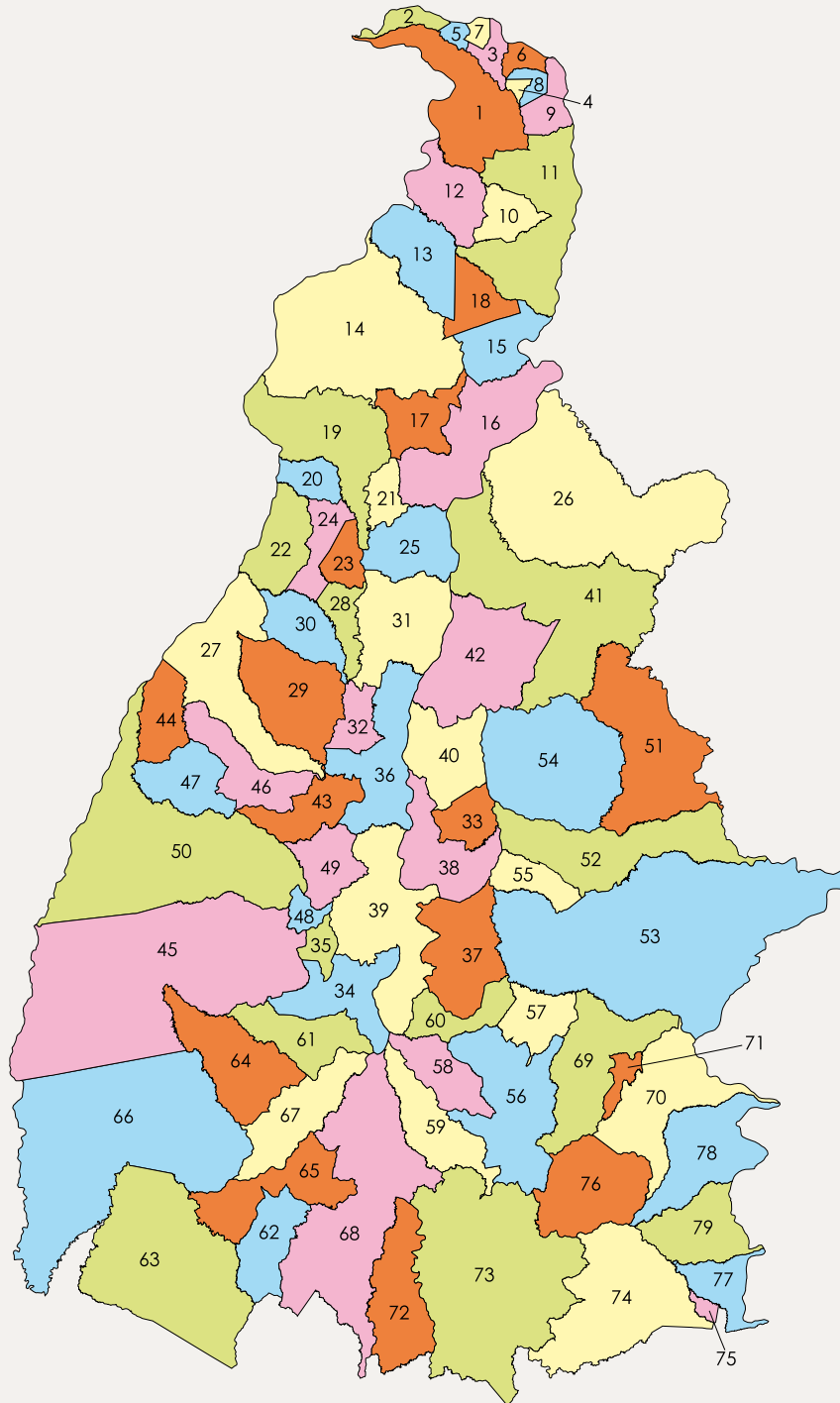
REGIÃO XVII - ARRAIAS

- 74 Arraias
- 75 Combinado
- 76 Conceição do Tocantins

REGIÃO XVIII - TAGUATINGA

- 77 Aurora do Tocantins
- 78 Ponte Alta do Bom Jesus
- 79 Taguatinga

ESTADO DO TOCANTINS DIVISÃO POLÍTICO-ADMINISTRATIVA, 1991



2.10 MUNICÍPIOS EXISTENTES EM 1993, SEGUNDO AS REGIÕES ADMINISTRATIVAS ATUAIS

REGIÃO I - ARAGUATINS

- 1 Araguatins
- 2 Cachoeirinha
- 3 Esperantina
- 4 São Bento do Tocantins
- 5 São Sebastião do Tocantins

REGIÃO II - AUGUSTINÓPOLIS

- 6 Augustinópolis
- 7 Axixá do Tocantins
- 8 Buriti do Tocantins
- 9 Carrasco Bonito
- 10 Praia Norte
- 11 Sampaio
- 12 São Miguel do Tocantins
- 13 Sítio Novo do Tocantins

REGIÃO III - TOCANTINÓPOLIS

- 14 Angico
- 15 Darcinópolis
- 16 Itaguatins
- 17 Maurilândia do Tocantins
- 18 Nazaré
- 19 Palmeiras do Tocantins
- 20 Tocantinópolis

REGIÃO IV - XAMBIOÁ

- 21 Ananás
- 22 Araguaã
- 23 Piraquê
- 24 Riachinho
- 25 Xambioá

REGIÃO V - ARAGUAÍÁ

- 26 Aragominas
- 27 Araguaína
- 28 Babaçulândia
- 29 Carmolândia
- 30 Filadélfia
- 31 Muricilândia
- 32 Nova Olinda
- 33 Palmeirante
- 34 Santa Fé do Araguaia
- 35 Wanderlândia

REGIÃO VI - COLINAS DO TOCANTINS

- 36 Arapoema
- 37 Bernardo Sayão
- 38 Brasilândia do Tocantins
- 39 Colinas do Tocantins
- 40 Couto de Magalhães
- 41 Itaporã do Tocantins
- 42 Juarina
- 43 Pau D'Arco
- 44 Pequizeiro
- 45 Presidente Kennedy
- 46 Tupiratins

REGIÃO VII - GOIATINS

- 47 Campos Lindos
- 48 Goiatins

REGIÃO VIII - GUARÁI

- 49 Araguacema
- 50 Colméia
- 51 Dois Irmãos do Tocantins
- 52 Fortaleza do Tabocão
- 53 Goianorte
- 54 Guarái
- 55 Miranorte
- 56 Rio dos Bois

REGIÃO IX - METROPOLITANA DE PALMAS

- 57 Aparecida do Rio Negro
- 58 Brejinho de Nazaré
- 59 Fátima
- 60 Lajeado
- 61 Miracema do Tocantins
- 62 Monte do Carmo
- 63 Palmas
- 64 Porto Nacional
- 65 Tocantínia

REGIÃO X - PEDRO AFONSO

- 66 Bom Jesus do Tocantins
- 67 Centenário
- 68 Itacajá
- 69 Itapiratins
- 70 Pedro Afonso
- 71 Recursolândia
- 72 Santa Maria do Tocantins

REGIÃO XI - PARAÍSO DO TOCANTINS

- 73 Abreulândia
- 74 Barrolândia
- 75 Caseara
- 76 Cristalândia
- 77 Divinópolis do Tocantins
- 78 Lagoa da Confusão
- 79 Marianópolis do Tocantins
- 80 Nova Rosalândia
- 81 Paraíso do Tocantins
- 82 Pium

REGIÃO XII - NOVO ACORDO

- 83 Lagoa do Tocantins
- 84 Lizarda
- 85 Mateiros
- 86 Novo Acordo
- 87 Ponte Alta do Tocantins
- 88 Rio Sono
- 89 Santa Tereza do Tocantins
- 90 São Félix do Tocantins

REGIÃO XIII - NATIVIDADE

- 91 Natividade
- 92 Pindorama do Tocantins
- 93 Santa Rosa do Tocantins
- 94 São Valério da Natividade
- 95 Silvanópolis

REGIÃO XIV - GURUPI

- 96 Aliança do Tocantins
- 97 Alvorada
- 98 Araguaçu
- 99 Cariri do Tocantins
- 100 Dueré
- 101 Figueirópolis
- 102 Formoso do Araguaia
- 103 Gurupi
- 104 Jaú do Tocantins
- 105 Peixe
- 106 Sandolândia
- 107 Sucupira

REGIÃO XV - DIANÓPOLIS

- 108 Almas
- 109 Dianópolis
- 110 Novo Jardim
- 111 Porto Alegre do Tocantins
- 112 Rio da Conceição
- 113 Taipas do Tocantins

REGIÃO XVI - PARANÁ

- 114 Palmeirópolis
- 115 Paranã
- 116 São Salvador do Tocantins

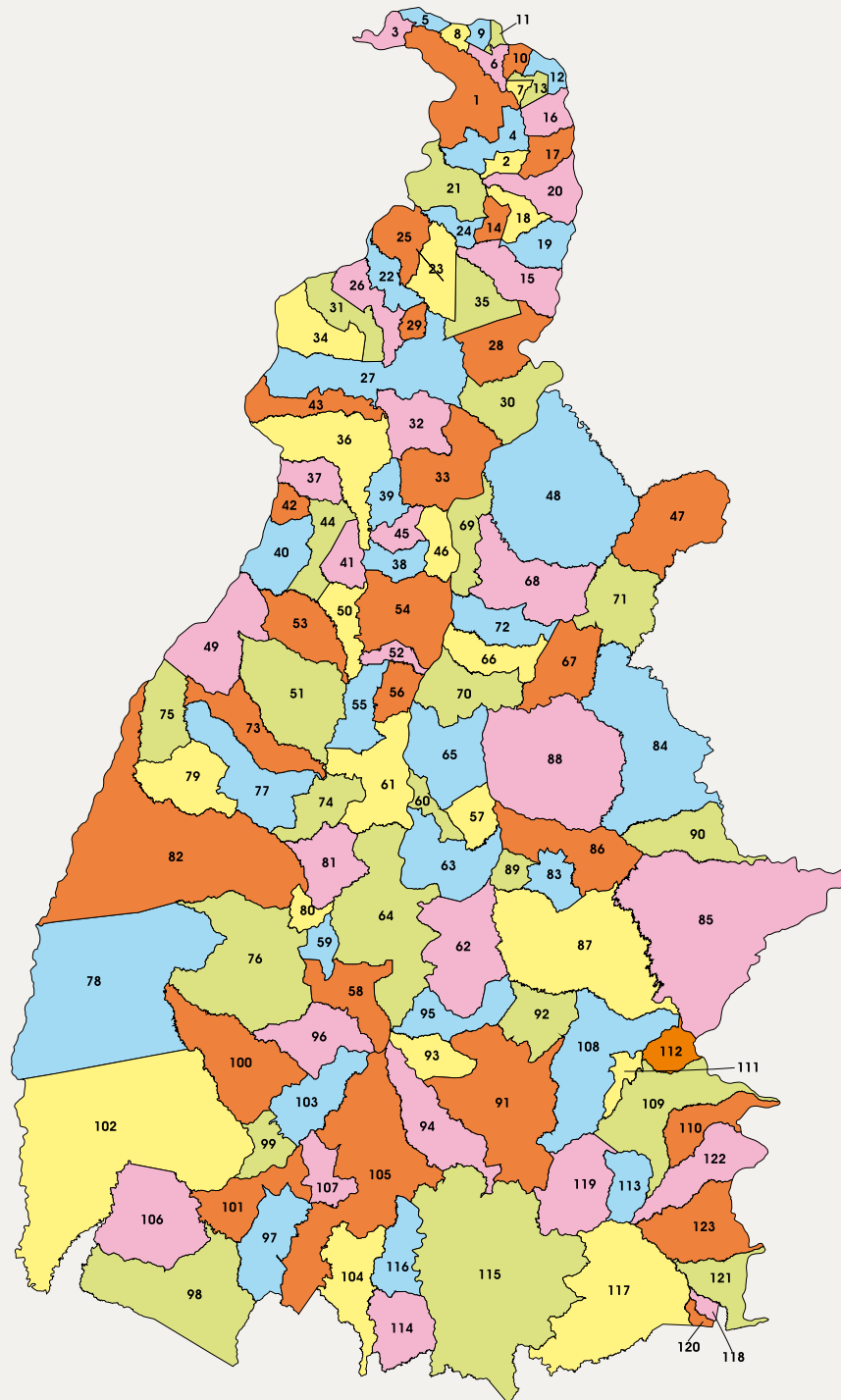
REGIÃO XVII - ARRAIAS

- 117 Arraias
- 118 Combinado
- 119 Conceição do Tocantins
- 120 Novo Alegre

REGIÃO XVIII - TAGUATINGA

- 121 Aurora do Tocantins
- 122 Ponte Alta do Bom Jesus
- 123 Taguatinga

ESTADO DO TOCANTINS DIVISÃO POLÍTICO-ADMINISTRATIVA, 1993



2.11 MUNICÍPIOS EXISTENTES EM 1997, SEGUNDO AS REGIÕES ADMINISTRATIVAS ATUAIS

REGIÃO I - ARAGUATINS

- 1 Araguatins
- 2 Cachoeirinha
- 3 Esperantina
- 4 São Bento do Tocantins
- 5 São Sebastião do Tocantins

REGIÃO II - AUGUSTINÓPOLIS

- 6 Augustinópolis
- 7 Axixá do Tocantins
- 8 Buriti do Tocantins
- 9 Carrasco Bonito
- 10 Praia Norte
- 11 Sampaio
- 12 São Miguel do Tocantins
- 13 Sítio Novo do Tocantins

REGIÃO III - TOCANTINÓPOLIS

- 14 Aguiarnópolis
- 15 Angico
- 16 Darcinópolis
- 17 Itaguatins
- 18 Luzinópolis
- 19 Maurilândia do Tocantins
- 20 Nazaré
- 21 Palmeiras do Tocantins
- 22 Santa Terezinha do Tocantins
- 23 Tocantinópolis

REGIÃO IV - XAMBIOÁ

- 24 Ananás
- 25 Araguañã
- 26 Piraquê
- 27 Riachinho
- 28 Xambioá

REGIÃO V - ARAGUAÍNA

- 29 Aragominas
- 30 Araguaína
- 31 Babaçulândia
- 32 Carmolândia
- 33 Filadélfia
- 34 Muricilândia
- 35 Nova Olinda
- 36 Palmeirante
- 37 Santa Fé do Araguaia
- 38 Wanderlândia

REGIÃO VI - COLINAS DO TOCANTINS

- 39 Arapoema
- 40 Bandeirantes do Tocantins
- 41 Bernardo Sayão
- 42 Brasilândia do Tocantins
- 43 Colinas do Tocantins
- 44 Couto de Magalhães
- 45 Itaporã do Tocantins
- 46 Juarina
- 47 Pau D'Arco
- 48 Pequizeiro
- 49 Presidente Kennedy
- 50 Tupiratins

REGIÃO VII - GOIATINS

- 51 Barra do Ouro
- 52 Campos Lindos
- 53 Goiatins

REGIÃO VIII - GUARÁI

- 54 Araguacema
- 55 Colméia
- 56 Dois Irmãos do Tocantins
- 57 Fortaleza do Tabocão
- 58 Goianorte
- 59 Guarái
- 60 Miranorte
- 61 Rio dos Bois
- 62 Tupirama

REGIÃO IX - METROPOLITANA DE PALMAS

- 63 Aparecida do Rio Negro
- 64 Brejinho de Nazaré
- 65 Fátima
- 66 Ipueiras
- 67 Lajeado
- 68 Miracema do Tocantins
- 69 Monte do Carmo
- 70 Oliveira de Fátima
- 71 Palmas
- 72 Porto Nacional
- 73 Tocantínia

REGIÃO X - PEDRO AFONSO

- 74 Bom Jesus do Tocantins
- 75 Centenário
- 76 Itacajá
- 77 Itapiratins
- 78 Pedro Afonso
- 79 Recursolândia
- 80 Santa Maria do Tocantins

REGIÃO XI - PARAÍSO DO TOCANTINS

- 81 Abreulândia
- 82 Barrolândia
- 83 Caseara
- 84 Chapada de Areia
- 85 Cristalândia
- 86 Divinópolis do Tocantins
- 87 Lagoa da Confusão
- 88 Marianópolis do Tocantins
- 89 Monte Santo do Tocantins
- 90 Nova Rosalândia
- 91 Paraíso do Tocantins
- 92 Pium
- 93 Pugmil
- 94 Santa Rita do Tocantins

REGIÃO XII - NOVO ACORDO

- 95 Lagoa do Tocantins
- 96 Lizarda
- 97 Mateiros
- 98 Novo Acordo
- 99 Ponte Alta do Tocantins
- 100 Rio Sono
- 101 Santa Tereza do Tocantins
- 102 São Félix do Tocantins

REGIÃO XIII - NATIVIDADE

- 103 Chapada da Natividade
- 104 Natividade
- 105 Pindorama do Tocantins
- 106 Santa Rosa do Tocantins
- 107 São Valério da Natividade
- 108 Silvanópolis

REGIÃO XIV - GURUPI

- 109 Aliança do Tocantins
- 110 Alvorada
- 111 Araguaçu
- 112 Cariri do Tocantins
- 113 Crixás do Tocantins
- 114 Dueré
- 115 Figueirópolis
- 116 Formoso do Araguaia
- 117 Gurupi
- 118 Jaú do Tocantins
- 119 Peixe
- 120 Sandolândia
- 121 Sucupira
- 122 Talismã

REGIÃO XV - DIANÓPOLIS

- 123 Almas
- 124 Dianópolis
- 125 Novo Jardim
- 126 Porto Alegre do Tocantins
- 127 Rio da Conceição
- 128 Taipas do Tocantins

REGIÃO XVI - PARANÃ

- 129 Palmeirópolis
- 130 Paranã
- 131 São Salvador do Tocantins

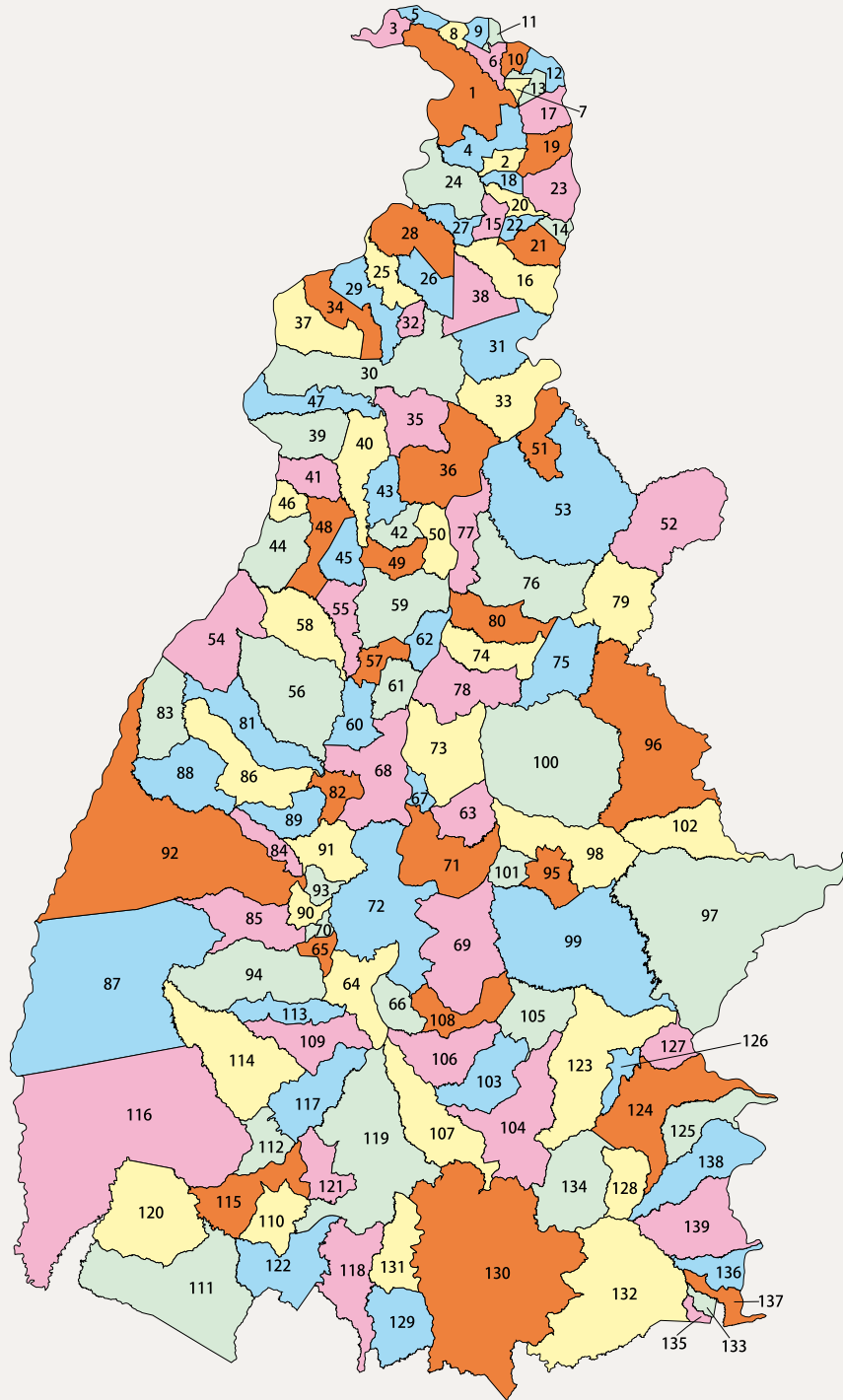
REGIÃO XVII - ARRAIAS

- 132 Arraias
- 133 Combinado
- 134 Conceição do Tocantins
- 135 Novo Alegre

REGIÃO XVIII - TAGUATINGA

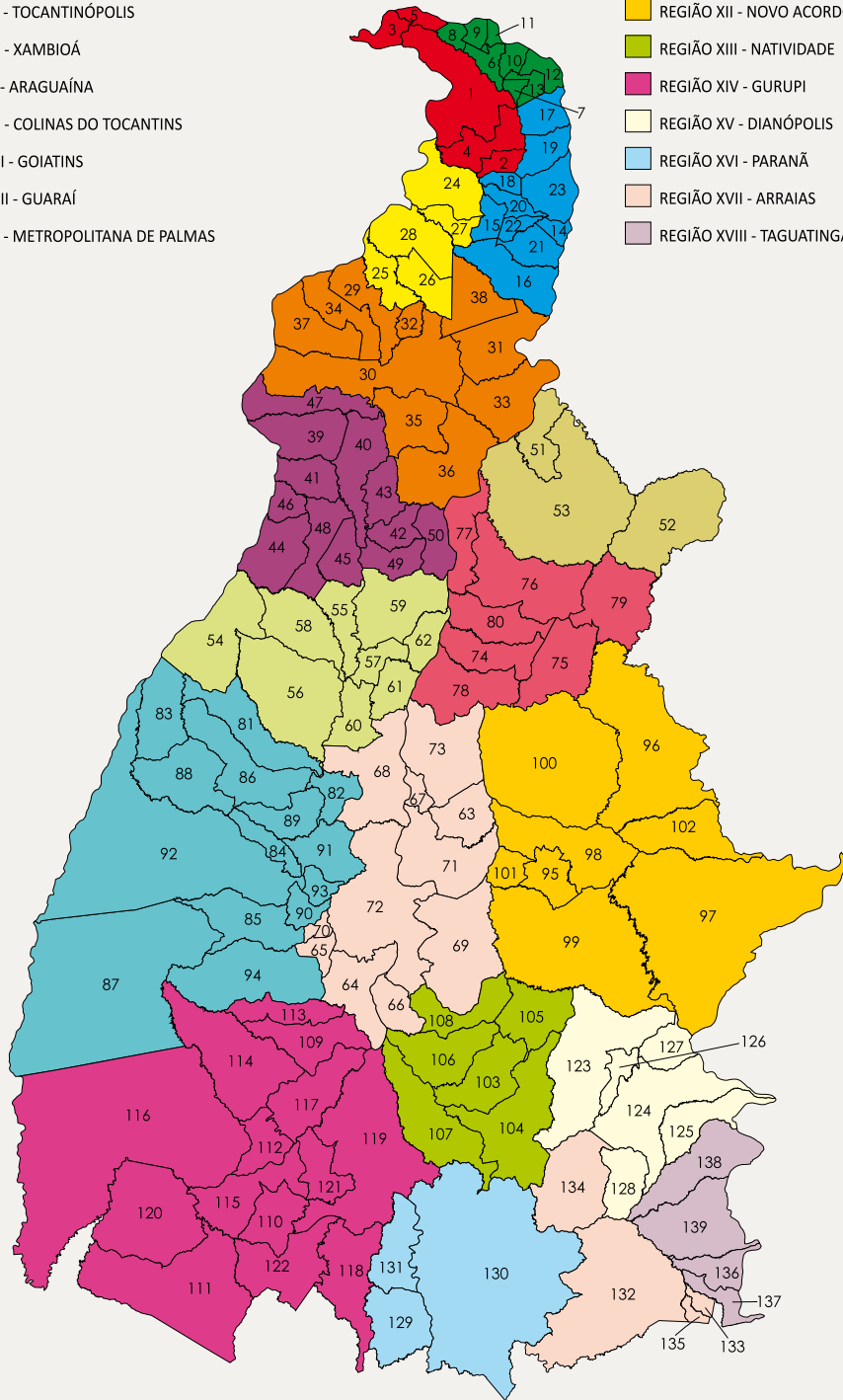
- 136 Aurora do Tocantins
- 137 Lavandeira
- 138 Ponte Alta do Bom Jesus
- 139 Taguatinga

ESTADO DO TOCANTINS DIVISÃO POLÍTICO-ADMINISTRATIVA, 1997



ESTADO DO TOCANTINS REGIONALIZAÇÃO ADMINISTRATIVA, 1997

- | | |
|---|---|
| <ul style="list-style-type: none"> REGIÃO I - ARAGUATINS REGIÃO II - AUGUSTINÓPOLIS REGIÃO III - TOCANTINÓPOLIS REGIÃO IV - XAMBIOÁ REGIÃO V - ARAGUAÍNA REGIÃO VI - COLINAS DO TOCANTINS REGIÃO VII - GOIATINS REGIÃO VIII - GUARAÍ REGIÃO IX - METROPOLITANA DE PALMAS | <ul style="list-style-type: none"> REGIÃO X - PEDRO AFONSO REGIÃO XI - PARAÍSO DO TOCANTINS REGIÃO XII - NOVO ACORDO REGIÃO XIII - NATIVIDADE REGIÃO XIV - GURUPI REGIÃO XV - DIANÓPOLIS REGIÃO XVI - PARANÃ REGIÃO XVII - ARRAIAS REGIÃO XVIII - TAGUATINGA |
|---|---|



2.12 MUNICÍPIOS INSTALADOS EM 01/01/1997

Município	Desmembrado de
1 Aguiarnópolis	Tocantinópolis
2 Bandeirantes do Tocantins	Arapoema
3 Barra do Ouro	Goiatins
4 Chapada de Natividade	Natividade
5 Chapada de Areia	Pium
6 Crixás do Tocantins	Aliança do Tocantins
7 Ipueiras	Porto Nacional
8 Lavandeira	Aurora do Tocantins
9 Luzinópolis	Cachoeirinha e Tocantinópolis
10 Monte Santo do Tocantins	Divinópolis e Barrolândia
11 Oliveira de Fátima	Fátima
12 Pugmil	Paraíso do Tocantins,
13 Santa Rita do Tocantins	Brejinho do Tocantins e Cristalândia
14 Santa Terezinha do Tocantins	Nazaré
15 Talismã	Alvorada do Tocantins e Peixe
16 Tupirama	Guaraí e Fortaleza do Tabocão

Fonte: SEPLAN-TO / DPIE

2.13 MUNICÍPIOS INSTALADOS EM 01/01/1993

Município	Desmembrado de
1 Sandolândia	Araguaçu
2 Esperantina	São Sebastião do Tocantins e Araguatins
3 Riachinho	Ananás
4 Pau D'Árco	Arapoema
5 Piraquê	Xambioá
6 Lagoa da Confusão	Cristalândia
7 Lagoa do Tocantins	Santa Tereza do Tocantins e Novo Acordo
8 Mateiros	Ponte Alta do Tocantins
9 Novo Jardim	Ponte Alta do Bom Jesus
10 Taipas do Tocantins	Conceição do Tocantins
11 Sucupira	Figueirópolis e Peixe
12 Cariri do Tocantins	Gurupi e Dueré
13 Jaú do Tocantins	Peixe
14 Itapiratins	Itacajá
15 Abreulândia	Araguacema
16 Campos Lindos	Goiatins
17 Brasilândia	Presidente Kennedy
18 Palmeirante	Filadélfia
19 Tupiratins	Presidente Kennedy
20 Novo Alegre	Arraias
21 Cachoeirinha	Tocantinópolis
22 Darcinópolis	Tocantinópolis

(continua)

2.13 MUNICÍPIOS INSTALADOS EM 01/01/1993

Município	Desmembrado de
23 Araguaã	Araguaína
24 Carmolândia	Araguaína
25 Muricilândia	Araguaína
26 Santa Fé do Araguaia	Araguaína
27 Aragominas	Araguaína
28 São Bento do Tocantins	Araguatins
29 Fortaleza do Tabocão	Guaraí
30 Recursolândia	Itacajá
31 São Miguel do Tocantins	Itaguatins
32 Angico	Nazaré
33 São Félix do Tocantins	Novo Acordo
34 Santa Maria do Tocantins	Pedro Afonso
35 Bom Jesus do Tocantins	Pedro Afonso
36 Palmeiras do Tocantins	Tocantinópolis
37 Maurilândia	Tocantinópolis
38 São Salvador do Tocantins	Palmeirópolis
39 Centenário	Itacajá
40 Juarina	Couto de Magalhães
41 Rio da Conceição	Dianópolis
42 Lajeado	Tocantínia
43 Rio dos Bois	Miracema do Tocantins
44 Carrasco Bonito	Sampaio

Fonte: SEPLAN-TO / DPIE

2.14 MUNICÍPIOS INSTALADOS ENTRE 1989 e 1993

Município	Desmembrado de
1 Buriti do Tocantins	São Sebastião do Tocantins
2 Sampaio	Augustinópolis
3 Praia Norte	Itaguatins
4 Bernardo Sayão	Colméia
5 Pequizeiro	Colméia
6 Goianorte	Araguacema
7 Caseara	Araguacema
8 Marianópolis	Miracema do Tocantins
9 Divinópolis	Miracema do Tocantins
10 Barrolândia	Miracema do Tocantins
11 Nova Rosalândia	Cristalândia, Porto Nacional e Fátima
12 Palmas	Taquarussu do Porto e Porto Nacional
13 Aparecida do Rio Negro	Tocantínia
14 Santa Tereza do Tocantins	Novo Acordo
15 Santa Rosa do Tocantins	Natividade
16 Porto Alegre	Almas
17 Combinado	Arraias

Fonte: SEPLAN-TO / DPIE

2.15 MUNICÍPIOS INSTALADOS ENTRE 1980/1989

Município	Desmembrado de
1 Augustinópolis	São Sebastião
2 Wanderlândia	Babaçulândia
3 Nova Olinda	Filadélfia
4 Fátima	Porto Nacional
5 Silvanópolis	Porto Nacional
6 Rio Sono	Lizarda
7 Aliança do Tocantins	Gurupi
8 Figueirópolis	Peixe
9 Palmeirópolis	Paraná
10 São Valério da Natividade	Natividade

Fonte: SEPLAN-TO / DPIE

2.16 MUNICÍPIOS POR CLASSES DE TAMANHO E POPULAÇÃO TOTAL - 2007

Classes de Tamanho da População (hab.)	Número de Municípios	População nos Municípios (hab.)
Total	139	1.243.627
Até 2.000	13	20.119
De 2.001 a 5.000	66	229.245
De 5.001 a 10.000	37	262.575
De 10.001 a 20.000	14	182.277
De 20.001 a 50.000	6	183.853
De 50.001 a 100.000	1	71.413
De 100.001 a 500.000	2	294.145
Mais de 500.000	-	-

Fonte: IBGE / SEPLAN-TO / DPIE

2.17 MUNICÍPIOS POR CLASSES DE TAMANHO E POPULAÇÃO TOTAL - 2000

Classes de Tamanho da População (hab.)	Número de Municípios	População nos Municípios (hab.)
Total	139	1.155.913
Até 2.000	16	23.435
De 2.001 a 5.000	64	208.964
De 5.001 a 10.000	37	261.254
De 10.001 a 20.000	12	147.529
De 20.001 a 50.000	7	199.590
De 50.001 a 100.000	1	65.006
De 100.001 a 500.000	2	250.135
Mais de 500.000	-	-

Fonte: IBGE / SEPLAN-TO / DPIE

2.18 MUNICÍPIOS POR CLASSES DE TAMANHO E POPULAÇÃO TOTAL - 1991

Classes de Tamanho da População (hab.)	Número de Municípios	População nos Municípios (hab.)
Total	79	920.116
Até 2.000	-	-
De 2.001 a 5.000	20	75.915
De 5.001 a 10.000	29	214.745
De 10.001 a 20.000	20	251.481
De 20.001 a 50.000	8	217.838
De 50.001 a 100.000	1	56.741
De 100.001 a 500.000	1	103.396
Mais de 500.000	-	-

Fonte: IBGE / SEPLAN-TO / DPIE

2.19 MUNICÍPIOS POR CLASSES DE TAMANHO E POPULAÇÃO TOTAL - 1980

Classes de Tamanho da População (hab.)	Número de Municípios	População nos Municípios (hab.)
Total	50	738.688
Até 2.000	-	-
De 2.001 a 5.000	4	17.838
De 5.001 a 10.000	15	111.401
De 10.001 a 20.000	24	354.526
De 20.001 a 50.000	6	180.036
De 50.001 a 100.000	1	74.887
De 100.001 a 500.000	-	-
Mais de 500.000	-	-

Fonte: IBGE / SEPLAN-TO / DPIE

2.20 MUNICÍPIOS POR CLASSES DE TAMANHO E POPULAÇÃO TOTAL - 1970

Classes de Tamanho da População (hab.)	Número de Municípios	População nos Municípios (hab.)
Total	52	537.563
Até 2.000	-	-
De 2.001 a 5.000	9	33.059
De 5.001 a 10.000	23	173.523
De 10.001 a 20.000	15	188.822
De 20.001 a 50.000	5	142.159
De 50.001 a 100.000	-	-
De 100.001 a 500.000	-	-
Mais de 500.000	-	-

Fonte: IBGE / SEPLAN-TO / DPIE

2.21 LIMITES MUNICIPAIS, SEGUNDO AS REGIÕES ADMINISTRATIVAS DO ESTADO DO TOCANTINS

Regiões Administrativas	Limites
REGIÃO I - ARAGUATINS	
Araguatins	Norte: Esperantina, São Sebastião do Tocantins e Buriti do Tocantins; Sul: São Bento do Tocantins e Ananás; Leste: Axixá do Tocantins, Itaguatins e Sítio Novo do Tocantins; Oeste: Estado do Pará.
Cachoeirinha	Norte: São Bento do Tocantins; Sul: Angico e Luzinópolis; Leste: Maurilândia; Oeste: São Bento do Tocantins e Ananás.
Esperantina	Norte: Estado do Pará, São Sebastião do Tocantins e Estado do Maranhão; Sul: Estado do Pará; Leste: São Sebastião do Tocantins e Araguaatins; Oeste: Estado do Pará.
São Bento do Tocantins	Norte: Araguaatins e Itaguatins; Sul: Cachoeirinha e Ananás; Leste: Itaguatins e Maurilândia; Oeste: Araguaatins e Ananás.
São Sebastião do Tocantins	Norte: Estado do Maranhão; Sul: Araguaatins; Leste: Buriti do Tocantins; Oeste: Esperantina.
REGIÃO II - AUGUSTINÓPOLIS	
Augustinópolis	Norte: Sampaio, Carrasco Bonito, Buriti do Tocantins e Estado do Maranhão; Sul: Araguaatins e Axixá do Tocantins; Leste: Praia Norte e Sítio Novo do Tocantins; Oeste: Araguaatins.
Axixá do Tocantins	Norte: Sítio Novo do Tocantins; Sul: Araguaatins e Sítio Novo do Tocantins; Leste: Sítio Novo do Tocantins; Oeste: Augustinópolis e Araguaatins.
Buriti do Tocantins	Norte: Estado do Maranhão; Sul: Augustinópolis e Araguaatins; Leste: Carrasco Bonito; Oeste: São Sebastião do Tocantins.
Carrasco Bonito	Norte: Estado do Maranhão; Sul: Augustinópolis e Araguaatins; Leste: Carrasco Bonito; Oeste: São Sebastião do Tocantins.
Praia Norte	Norte: Estado do Maranhão; Sul: Sítio Novo do Tocantins; Leste: São Miguel do Tocantins e Estado do Maranhão; Oeste: Augustinópolis.
Sampaio	Norte: Estado do Maranhão; Sul: Augustinópolis; Leste: Estado do Maranhão; Oeste: Carrasco Bonito.
São Miguel do Tocantins	Norte: Estado do Maranhão e Praia Norte; Sul: Itaguatins; Leste: Estado do Maranhão; Oeste: Sítio Novo do Tocantins.
Sítio Novo do Tocantins	Norte: Praia Norte; Sul: Itaguatins e Araguaatins; Leste: São Miguel do Tocantins; Oeste: Axixá do Tocantins, Augustinópolis e Praia Norte.
REGIÃO III - TOCANTINÓPOLIS	
Aguiarnópolis	Norte: Tocantinópolis; Sul: Palmeiras do Tocantins; Leste: Maranhão; Oeste: Santa Terezinha do Tocantins.
Angico	Norte: Cachoeirinha e Luzinópolis; Sul: Darcinópolis; Leste: Santa Terezinha e Nazaré; Oeste: Ananás e Riachinho.
Darcinópolis	Norte: Angico e Palmeiras do Tocantins; Sul: Babaçulândia e Wanderlândia; Leste: Estado do Maranhão; Oeste: Riachinho.
Itaguatins	Norte: Sítio Novo do Tocantins e São Miguel do Tocantins; Sul: São Bento do Tocantins e Maurilândia; Leste: Estado do Maranhão; Oeste: Araguaatins e São Bento do Tocantins.

(continua)

2.21 LIMITES MUNICIPAIS, SEGUNDO AS REGIÕES ADMINISTRATIVAS DO ESTADO DO TOCANTINS

Regiões Administrativas	Limites
Luzinópolis	Norte: Cachoeirinha e Maurilândia; Sul: Angico e Nazaré; Leste: Tocantinópolis; Oeste: Angico e Cachoeirinha.
Maurilândia do Tocantins	Norte: Itaguatins; Sul: Tocantinópolis; Leste: Estado do Maranhão; Oeste: São Bento do Tocantins e Cachoeirinha.
Nazaré	Norte: Luzinópolis; Sul: Santa Terezinha do Tocantins; Leste: Tocantinópolis; Oeste: Angico.
Palmeiras do Tocantins	Norte: Aguiarnópolis e Santa Terezinha; Sul: Darcinópolis; Leste: Estado do Maranhão; Oeste: Angico e Darcinópolis.
Santa Terezinha do Tocantins	Norte: Nazaré; Sul: Palmeiras do Tocantins; Leste: Aguiarnópolis; Oeste: Angico.
Tocantinópolis	Norte: Maurilândia; Sul: Aguiarnópolis; Leste: Estado do Maranhão; Oeste: Nazaré e Luzinópolis.
REGIÃO IV - XAMBIOÁ	
Ananás	Norte: Araguatins, São Bento do Tocantins e Estado do Pará; Sul: Riachinho e Xambioá; Leste: Cachoeirinha, Luzinópolis, Nazaré e Angico; Oeste: Estado do Pará.
Araguanã	Norte: Xambioá e Estado do Pará; Sul: Carmolândia e Aragominas; Leste: Piraquê; Oeste: Aragominas.
Piraquê	Norte: Xambioá; Sul: Araguaína, Carmolândia e Wanderlândia; Leste: Wanderlândia; Oeste: Xambioá e Araganã.
Riachinho	Norte: Ananás; Sul: Piraquê e Darcinópolis; Leste: Angico e Darcinópolis; Oeste: Piraquê e Xambioá.
Xambioá	Norte: Ananás, Riachinho e Estado do Pará; Sul: Araganã e Piraquê; Leste: Piraquê, Wanderlândia e Riachinho; Oeste: Estado do Pará.
REGIÃO V - ARAGUAÍNA	
Aragominas	Norte: Araganã e Pará; Sul: Araguaína; Leste: Araganã e Carmolândia; Oeste: Muricilândia.
Araguaína	Norte: Piraquê, Carmolândia, Aragominas, Muricilândia e Santa Fé do Araguaia; Sul: Pau D'Arco e Nova Olinda; Leste: Babaçulândia, Wanderlândia e Filadélfia; Oeste: Estado do Pará.
Babaçulândia	Norte: Darcinópolis e Wanderlândia; Sul: Filadélfia; Leste: Estado do Maranhão; Oeste: Araguaína.
Carmolândia	Norte: Piraquê e Araganã; Sul: Araguaína e Aragominas; Leste: Araguaína; Oeste: Aragominas.
Filadélfia	Norte: Babaçulândia e Estado do Maranhão; Sul: Goiatins e Palmeirante; Leste: Maranhão e Goiatins; Oeste: Nova Olinda e Araguaína.
Muricilândia	Norte: Aragominas e Estado do Pará; Sul: Araguaína e Santa Fé do Araguaia; Leste: Aragominas; Oeste: Santa Fé do Araguaia.
Nova Olinda	Norte: Araguaína e Babaçulândia; Sul: Palmeirante e Colinas do Tocantins; Leste: Filadélfia e Palmeirante; Oeste: Pau D'Arco e Bandeirantes.

(continua)

2.21 LIMITES MUNICIPAIS, SEGUNDO AS REGIÕES ADMINISTRATIVAS DO ESTADO DO TOCANTINS

Regiões Administrativas	Limites
Palmeirante	Norte: Nova Olinda e Filadélfia; Sul: Colinas do Tocantins, Brasilândia do Tocantins, Tupiratins e Itapiratins; Leste: Nova Olinda e Colinas do Tocantins; Oeste: Goiatins e Itapiratins.
Santa Fé do Araguaia	Norte: Estado do Pará e Muricilândia; Sul: Araguaína; Leste: Muricilândia; Oeste: Estado do Pará.
Wanderlândia	Norte: Darcinópolis; Sul: Babaçulândia e Araguaína; Leste: Darcinópolis; Oeste: Piraquê e Araguaína.
REGIÃO VI - COLINAS DO TOCANTINS	
Arapoema	Norte: Pau D'Arco; Sul: Bernardo Sayão; Leste: Bandeirantes do Tocantins; Oeste: Pará.
Bandeirantes do Tocantins	Norte: Pau D'Arco; Sul: Itaporã do Tocantins e Presidente Kennedy; Leste: Nova Olinda e Colinas do Tocantins; Oeste: Arapoema, Bernardo Sayão, Pequizeiro e Itaporã do Tocantins.
Bernardo Sayão	Norte: Arapoema; Sul: Pequizeiro e Juarina; Leste: Bandeirantes do Tocantins; Oeste: Estado do Pará.
Brasilândia do Tocantins	Norte: Palmeirante e Colinas do Tocantins; Sul: Presidente Kennedy; Leste: Tupiratins; Oeste: Bandeirantes do Tocantins e Colinas do Tocantins.
Colinas do Tocantins	Norte: Nova Olinda, Palmeirante e Bandeirante do Tocantins; Sul: Brasilândia; Leste: Palmeirante; Oeste: Bandeirante do Tocantins.
Couto de Magalhães	Norte: Juarina e Pequizeiro; Sul: Goianorte e Araguacema; Leste: Pequizeiro; Oeste: Estado do Pará.
Itaporã do Tocantins	Norte: Bandeirantes do Tocantins e Pequizeiro; Sul: Colméia e Guaraí; Leste: Presidente Kennedy; Oeste: Pequizeiro.
Juarina	Norte: Bernardo Sayão; Sul: Couto de Magalhães; Leste: Pequizeiro; Oeste: Estado do Pará.
Pau D'Arco	Norte: Araguaína; Sul: Arapoema; Leste: Nova Olinda; Oeste: Estado do Pará.
Pequizeiro	Norte: Bernardo Sayão e Bandeirantes; Sul: Goianorte e Colméia; Leste: Itaporã do Tocantins; Oeste: Couto de Magalhães e Juarina.
Presidente Kennedy	Norte: Brasilândia; Sul: Guaraí; Leste: Tupiratins; Oeste: Itaporã do Tocantins.
Tupiratins	Norte: Palmeirante e Brasilândia; Sul: Guaraí; Leste: Itapiratins; Oeste: Presidente Kennedy e Brasilândia do Tocantins.
REGIÃO VII - GOIATINS	
Barra do Ouro	Norte: Estado do Maranhão e Filadélfia; Sul: Goiatins; Leste: Estado do Maranhão e Goiatins; Oeste: Filadélfia.
Campos Lindos	Norte: Estado do Maranhão; Sul: Estado do Maranhão e Recursolândia; Leste: Estado do Maranhão; Oeste: Goiatins.
Goiatins	Norte: Barra do Ouro; Sul: Itacajá; Leste: Campos Lindos; Oeste: Palmeirante e Itapiratins.

2.21 LIMITES MUNICIPAIS, SEGUNDO AS REGIÕES ADMINISTRATIVAS DO ESTADO DO TOCANTINS

Regiões Administrativas	Limites
REGIÃO VIII - GUARÁÍ	
Araguacema	Norte: Couto de Magalhães e Estado do Pará; Sul: Caseara e Abreulândia; Leste: Goianorte e Dois Irmãos do Tocantins; Oeste: Estado do Pará.
Colméia	Norte: Itaporã do Tocantins e Pequizeiro; Sul: Miranorte, Fortaleza do Tabocão e Goianorte; Leste: Guaraí; Oeste: Goianorte.
Dois Irmãos do Tocantins	Norte: Araguacema, Goianorte e Colméia; Sul: Abreulândia; Leste: Miranorte; Oeste: Araguacema e Abreulândia.
Fortaleza do Tabocão	Norte: Guaraí e Tupirama; Sul: Rio dos Bois; Leste: Tupirama; Oeste: Colméia.
Goianorte	Norte: Pequizeiro e Couto de Magalhães; Sul: Dois Irmãos do Tocantins; Leste: Colméia; Oeste: Araguacema.
Guaraí	Norte: Presidente Kennedy e Tupiratins; Sul: Fortaleza do Tabocão; Leste: Itapiratins, Santa Maria do Tocantins e Bom Jesus do Tocantins; Oeste: Colméia.
Miranorte	Norte: Colméia, Fortaleza do Tabocão, Rio dos Bois e Goianorte; Sul: Miracema do Tocantins e Abreulândia; Leste: Miracema do Tocantins e Rio dos Bois; Oeste: Dois Irmãos do Tocantins.
Rio dos Bois	Norte: Fortaleza do Tabocão e Tupirama; Sul: Miracema do Tocantins, Tocantínia e Miranorte; Leste: Pedro Afonso; Oeste: Miranorte.
Tupirama	Norte: Guaraí; Sul: Fortaleza do Tabocão, Rio dos Bois e Pedro Afonso; Leste: Santa Maria do Tocantins, Bom Jesus do Tocantins e Pedro Afonso; Oeste: Guaraí e Fortaleza do Tabocão.
REGIÃO IX - METROPOLITANA DE PALMAS	
Aparecida do Rio Negro	Norte: Tocantínia, Rio Sono e Lajeado; Sul: Palmas; Leste: Rio Sono e Novo Acordo; Oeste: Lajeado.
Brejinho de Nazaré	Norte: Porto Nacional; Sul: Aliança do Tocantins; Leste: Porto Nacional e Ipueiras do Tocantins; Oeste: Fátima e Santa Rita do Tocantins.
Fátima	Norte: Oliveira de Fátima; Sul: Santa Rita do Tocantins e Brejinho de Nazaré; Leste: Brejinho de Nazaré e Porto Nacional; Oeste: Cristalândia.
Ipueiras	Norte: Porto Nacional; Sul: Santa Rosa do Tocantins e Silvanópolis; Leste: Silvanópolis; Oeste: Brejinho de Nazaré.
Lajeado	Norte: Tocantínia e Miracema do Tocantins; Sul: Palmas e Aparecida do Rio Negro; Leste: Tocantínia; Oeste: Miracema do Tocantins.
Miracema do Tocantins	Norte: Rio dos Bois, Tocantínia e Miranorte; Sul: Porto Nacional, Palmas e Paraíso do Tocantins; Leste: Lajeado, Palmas e Tocantínia; Oeste: Barrolândia, Abreulândia, Dois Irmãos do Tocantins e Miranorte.
Monte do Carmo	Norte: Palmas, Santa Tereza do Tocantins e Porto Nacional; Sul: Silvanópolis; Leste: Ponte Alta do Tocantins; Oeste: Porto Nacional.
Oliveira de Fátima	Norte: Nova Rosalândia; Sul: Fátima; Leste: Porto Nacional; Oeste: Cristalândia.
Palmas	Norte: Aparecida do Rio Negro, Novo Acordo, Lajeado e Miracema do Tocantins; Sul: Monte do Carmo e Porto Nacional; Leste: Santa Tereza do Tocantins e Novo Acordo; Oeste: Porto Nacional e Miracema do Tocantins.

(continua)

2.21 LIMITES MUNICIPAIS, SEGUNDO AS REGIÕES ADMINISTRATIVAS DO ESTADO DO TOCANTINS

Regiões Administrativas	Limites
Porto Nacional	Norte: Miracema do Tocantins; Sul: Brejinho de Nazaré, Ipueiras e Silvanópolis; Leste: Palmas e Monte do Carmo; Oeste: Paraíso do Tocantins, Pugmil, Nova Rosalândia e Oliveira de Fátima.
Tocantínia	Norte: Pedro Afonso, Rio dos Bois e Rio Sono; Sul: Aparecida do Rio Negro e Lajeado; Leste: Rio Sono; Oeste: Miracema do Tocantins.
REGIÃO X - PEDRO AFONSO	
Bom Jesus do Tocantins	Norte: Santa Maria do Tocantins; Sul: Centenário e Pedro Afonso; Leste: Centenário; Oeste: Tupirama.
Centenário	Norte: Itacajá e Recursolândia; Sul: Rio Sono e Lizarda; Leste: Lizarda e Recursolândia; Oeste: Santa Maria do Tocantins, Bom Jesus do Tocantins e Pedro Afonso.
Itacajá	Norte: Itapiratins e Goiatins; Sul: Santa Maria do Tocantins e Centenário; Leste: Recursolândia; Oeste: Itapiratins.
Itapiratins	Norte: Palmeirante e Goiatins; Sul: Santa Maria do Tocantins, Itacajá e Guaraí; Leste: Itacajá e Goiatins; Oeste: Tupiratins.
Pedro Afonso	Norte: Bom Jesus do Tocantins e Tupirama; Sul: Rio Sono e Tocantínia; Leste: Centenário; Oeste: Rio dos Bois e Tupirama.
Recursolândia	Norte: Goiatins e Campos Lindos; Sul: Lizarda e Centenário; Leste: Estado do Maranhão; Oeste: Itacajá.
Santa Maria do Tocantins	Norte: Itapiratins e Itacajá; Sul: Bom Jesus do Tocantins; Leste: Centenário; Oeste: Guaraí.
REGIÃO XI - PARAÍSO DO TOCANTINS	
Abreulândia	Norte: Araguacema e Dois Irmãos do Tocantins; Sul: Divinópolis do Tocantins; Leste: Miracema do Tocantins e Barrolândia; Oeste: Caseara e Divinópolis.
Barrolândia	Norte: Miracema do Tocantins; Sul: Paraíso do Tocantins; Leste: Miracema do Tocantins; Oeste: Divinópolis do Tocantins e Monte Santo do Tocantins.
Caseara	Norte: Araguacema; Sul: Marianópolis e Pium; Leste: Divinópolis do Tocantins e Abreulândia; Oeste: Pium e Estado do Pará.
Chapada de Areia	Norte: Divinópolis do Tocantins e Marianópolis; Sul: Pium e Pugmil; Leste: Monte Santo do Tocantins e Paraíso; Oeste: Pium.
Cristalândia	Norte: Pium; Sul: Santa Rita do Tocantins e Lagoa da Confusão; Leste: Nova Rosalândia, Oliveira de Fátima, Fátima; Oeste: Lagoa da Confusão.
Divinópolis do Tocantins	Norte: Abreulândia; Sul: Chapada da Areia e Monte Santo; Leste: Monte Santo do Tocantins e Barrolândia; Oeste: Caseara e Marianópolis do Tocantins.
Lagoa da Confusão	Norte: Pium e Cristalândia; Sul: Formoso do Araguaia e Dueré; Leste: Santa Rita do Tocantins e Dueré; Oeste: Estado do Mato Grosso.
Marianópolis do Tocantins	Norte: Divinópolis do Tocantins e Caseara; Sul: Pium; Leste: Divinópolis do Tocantins e Chapada de Areia; Oeste: Pium.
Monte Santo do Tocantins	Norte: Divinópolis do Tocantins e Barrolândia; Sul: Chapada da Areia; Leste: Barrolândia; Oeste: Divinópolis do Tocantins e Chapada da Areia.

(continua)

2.21 LIMITES MUNICIPAIS, SEGUNDO AS REGIÕES ADMINISTRATIVAS DO ESTADO DO TOCANTINS

Regiões Administrativas	Limites
Nova Rosalândia	Norte: Pium e Pugmil; Sul: Oliveira de Fátima e Cristalândia; Leste: Porto Nacional; Oeste: Pium e Cristalândia.
Paraíso do Tocantins	Norte: Barrolândia; Sul: Pugmil; Leste: Porto Nacional; Oeste: Chapada da Areia e Monte Santo do Tocantins.
Pium	Norte: Marianópolis do Tocantins; Sul: Lagoa da Confusão, Cristalândia; Leste: Chapada de Areia, Pugmil e Nova Rosalândia; Oeste: Estado do Pará.
Pugmil	Norte: Paraíso do Tocantins; Sul: Nova Rosalândia; Leste: Porto Nacional; Oeste: Nova Rosalândia.
Santa Rita do Tocantins	Norte: Fátima; Sul: Crixás do Tocantins; Leste: Brejinho de Nazaré; Oeste: Cristalândia e Lagoa da Confusão.
REGIÃO XII - NOVO ACORDO	
Lagoa do Tocantins	Norte: Novo Acordo; Sul: Ponte Alta do Tocantins; Leste: Novo Acordo; Oeste: Santa Tereza do Tocantins.
Lizarda	Norte: Recursolândia, Centenário e Estado do Maranhão; Sul: São Félix do Tocantins e Novo Acordo; Leste: Estado do Maranhão; Oeste: Rio Sono.
Mateiros	Norte: São Félix do Tocantins, Estado do Maranhão e Estado do Piauí; Sul: Estado da Bahia, Rio da Conceição e Almas; Leste: Estado da Bahia; Oeste: Ponte Alta do Tocantins e Novo Acordo.
Novo Acordo	Norte: Rio Sono e Lizarda; Sul: Santa Tereza do Tocantins, Lagoa do Tocantins e Ponte Alta do Tocantins; Leste: São Félix do Tocantins, Mateiros e Ponte Alta do Tocantins; Oeste: Palmas e Aparecida do Rio Negro.
Ponte Alta do Tocantins	Norte: Palmas, Lagoa do Tocantins, Santa Tereza do Tocantins e Novo Acordo; Sul: Pindorama do Tocantins e Almas; Leste: Mateiros; Oeste: Monte do Carmo.
Rio Sono	Norte: Centenário, Pedro Afonso e Lizarda; Sul: Novo Acordo e Lizarda; Leste: Lizarda; Oeste: Aparecida do Rio Negro e Tocantínia.
Santa Tereza do Tocantins	Norte: Novo Acordo; Sul: Monte do Carmo e Ponte Alta do Tocantins; Leste: Lagoa do Tocantins; Oeste: Palmas.
São Félix do Tocantins	Norte: Lizarda; Sul: Mateiros; Leste: Estado do Maranhão e Novo Acordo; Oeste: Novo Acordo.
REGIÃO XIII - NATIVIDADE	
Chapada da Natividade	Norte: Pindorama do Tocantins e Santa Rosa do Tocantins; Sul: Natividade; Leste: Natividade; Oeste: Santa Rosa do Tocantins e São Valério da Natividade.
Natividade	Norte: Chapada da Natividade e Pindorama do Tocantins; Sul: Paranã; Leste: Almas e Conceição do Tocantins; Oeste: São Valério da Natividade.
Pindorama do Tocantins	Norte: Ponte Alta do Tocantins e Silvanópolis; Sul: Natividade e Chapada da Natividade; Leste: Almas; Oeste: Silvanópolis.
Santa Rosa do Tocantins	Norte: Silvanópolis e Brejinho de Nazaré; Sul: São Valério da Natividade; Leste: Chapada da Natividade; Oeste: São Valério da Natividade.

(continua)

2.21 LIMITES MUNICIPAIS, SEGUNDO AS REGIÕES ADMINISTRATIVAS DO ESTADO DO TOCANTINS

Regiões Administrativas	Limites
São Valério da Natividade	Norte: Santa Rosa do Tocantins, Brejinho de Nazaré e Peixe; Sul: Paranã e Peixe; Leste: Natividade e Chapada da Natividade; Oeste: Peixe.
Silvanópolis	Norte: Monte do Carmo, Ponte Alta do Tocantins e Porto Nacional; Sul: Santa Rosa do Tocantins e Ipueiras; Leste: Pindorama do Tocantins; Oeste: Ipueiras, Porto Nacional.
REGIÃO XIV - GURUPI	
Aliança do Tocantins	Norte: Crixás do Tocantins; Sul: Gurupi; Leste: Brejinho de Nazaré; Oeste: Dueré.
Alvorada	Norte: Sucupira e Figueirópolis; Sul: Talismã; Leste: Peixe; Oeste: Araguaçu e Figueirópolis.
Araguaçu	Norte: Figueirópolis, Sandolândia e Alvorada; Sul: Estado de Goiás; Leste: Alvorada, Talismã e Estado de Goiás; Oeste: Estado de Goiás.
Cariri do Tocantins	Norte: Dueré e Gurupi; Sul: Figueirópolis; Leste: Sucupira e Figueirópolis; Oeste: Formoso do Araguaia.
Crixás do Tocantins	Norte: Santa Rosa do Tocantins; Sul: Gurupi e Dueré; Leste: Brejinho de Nazaré; Oeste: Dueré.
Dueré	Norte: Crixás do Tocantins, Aliança do Tocantins, Lagoa da Confusão e Santa Rita do Tocantins; Sul: Formoso do Araguaia, Cariri do Tocantins e Gurupi; Leste: Gurupi; Oeste: Lagoa da Confusão e Formoso do Araguaia.
Figueirópolis	Norte: Formoso do Araguaia, Cariri do Tocantins, Gurupi e Sucupira; Sul: Alvorada do Tocantins e Araguaçu; Leste: Sucupira; Oeste: Sandolândia e Araguaçu.
Formoso do Araguaia	Norte: Dueré e Lagoa da Confusão; Sul: Sandolândia, Figueirópolis e Estado de Goiás; Leste: Dueré e Cariri do Tocantins; Oeste: Mato Grosso.
Gurupi	Norte: Aliança do Tocantins e Dueré; Sul: Cariri do Tocantins, Sucupira, Peixe e Figueirópolis; Leste: Peixe; Oeste: Cariri do Tocantins e Dueré.
Jaú do Tocantins	Norte: Peixe e São Salvador do Tocantins; Sul: Estado de Goiás; Leste: Palmeirópolis; Oeste: Peixe e Estado de Goiás.
Peixe	Norte: Brejinho de Nazaré; Sul: Talismã e Jaú do Tocantins; Leste: Paranã, São Salvador do Tocantins e São Valério da Natividade; Oeste: Gurupi e Sucupira.
Sandolândia	Norte: Formoso do Araguaia e Figueirópolis; Sul: Araguaçu; Leste: Figueirópolis; Oeste: Formoso do Araguaia e Estado de Goiás.
Sucupira	Norte: Gurupi e Peixe; Sul: Peixe e Alvorada do Tocantins; Leste: Peixe; Oeste: Figueirópolis.
Talismã	Norte: Alvorada; Sul: Estado de Goiás; Leste: Jaú do Tocantins; Oeste: Araguaçu.
REGIÃO XV - DIANÓPOLIS	
Almas	Norte: Ponte Alta do Tocantins, Mateiros, Pindorama do Tocantins e Rio da Conceição; Sul: Conceição do Tocantins, Dianópolis e Natividade; Leste: Porto Alegre do Tocantins, Dianópolis e Rio da Conceição; Oeste: Natividade e Pindorama do Tocantins.

2.21 LIMITES MUNICIPAIS, SEGUNDO AS REGIÕES ADMINISTRATIVAS DO ESTADO DO TOCANTINS

Regiões Administrativas	Limites
Dianópolis	Norte: Rio da Conceição, Porto Alegre do Tocantins e Estado da Bahia; Sul: Ponte Alta do Bom Jesus, Taipas do Tocantins e Novo Jardim; Leste: Novo Jardim e Estado da Bahia; Oeste: Conceição do Tocantins, Almas e Porto Alegre do Tocantins.
Novo Jardim	Norte: Dianópolis; Sul: Ponte Alta do Bom Jesus e Dianópolis; Leste: Estado da Bahia; Oeste: Dianópolis.
Porto Alegre do Tocantins	Norte: Almas e Rio da Conceição; Sul: Dianópolis e Almas; Leste: Dianópolis e Rio da Conceição; Oeste: Almas.
Rio da Conceição	Norte: Almas e Mateiros; Sul: Dianópolis; Leste: Estado da Bahia; Oeste: Porto Alegre do Tocantins.
Taipas do Tocantins	Norte: Dianópolis e Conceição do Tocantins; Sul: Arraias e Ponte Alta do Bom Jesus; Leste: Dianópolis; Oeste: Conceição do Tocantins.
REGIÃO XVI - PARANÃ	
Palmeirópolis	Norte: São Salvador do Tocantins; Sul: Estado de Goiás e Paranã; Leste: Paranã; Oeste: Jaú do Tocantins.
Paraná	Norte: São Valério da Natividade, Natividade, Conceição do Tocantins e Peixe; Sul: Estado de Goiás, Arraias e Palmeirópolis; Leste: Arraias e Conceição do Tocantins; Oeste: Palmeirópolis, São Salvador do Tocantins e Peixe.
São Salvador do Tocantins	Norte: Paranã e Peixe; Sul: Palmeirópolis e Jaú do Tocantins; Leste: Paranã; Oeste: Jaú do Tocantins e Peixe.
REGIÃO XVII - ARRAIAS	
Arraias	Norte: Taipas do Tocantins, Conceição do Tocantins e Ponte Alta do Bom Jesus; Sul: Estado de Goiás e Novo Alegre; Leste: Taguatinga, Aurora do Tocantins, Combinado e Novo Alegre; Oeste: Paranã.
Combinado	Norte: Lavandeira e Arraias; Sul: Novo Alegre; Leste: Estado de Goiás; Oeste: Arraias e Novo Alegre.
Conceição do Tocantins	Norte: Almas, Dianópolis e Taipas do Tocantins; Sul: Arraias e Paranã; Leste: Taipas do Tocantins; Oeste: Natividade e Paranã.
Novo Alegre	Norte: Combinado e Arraias; Sul: Estado de Goiás; Leste: Combinado; Oeste: Arraias.
REGIÃO XVIII - TAGUATINGA	
Aurora do Tocantins	Norte: Taguatinga; Sul: Lavandeira; Leste: Estado da Bahia; Oeste: Arraias.
Lavandeira	Norte: Aurora do Tocantins; Sul: Combinado e Estado de Goiás; Leste: Estado da Bahia; Oeste: Arraias.
Ponte Alta do Bom Jesus	Norte: Novo Jardim e Estado da Bahia; Sul: Taguatinga, Taipas do Tocantins e Arraias; Leste: Estado da Bahia; Oeste: Taipas do Tocantins, Dianópolis e Novo Jardim.
Taguatinga	Norte: Ponte Alta do Bom Jesus; Sul: Aurora do Tocantins; Leste: Estado da Bahia; Oeste: Arraias.

2.22 ATRATIVOS NATURAIS PARA O TURISMO, SEGUNDO AS REGIÕES ADMINISTRATIVAS E MUNICÍPIOS DO TOCANTINS

Regiões Administrativas	Atrativos Naturais
REGIÃO I - ARAGUATINS	
Araguatins	Praia do Falcão, Praia da Ponta, São Bento e São Raimundo – no Rio Araguaia; Cachoeira e Pinga; Cachoeira do Salto; Fazenda Esmeralda e Ponderossa.
Cachoeirinha	Cachoeira do Córrego Cachoeirinha.
Esperantina	Praia da Taboca – Rio Tocantins; Praia da Pedra – Grande Rio; Praia São Francisco – Rio Araguaia; Farol do encontro dos rios Araguaia e Tocantins.
São Bento do Tocantins	Balneário São Bento; Cachoeira Rio São Martinho.
São Sebastião do Tocantins	Praias do Rio Tocantins.
REGIÃO II - AUGUSTINÓPOLIS	
Axixá do Tocantins	Serra do Estrondo.
Buriti do Tocantins	Praia do Rio Tocantins – 9 Km da sede do município.
Carrasco Bonito	Praias do Rio Tocantins.
Praia Norte	Praia São Francisco – Rio Tocantins.
Sampaio	Praia da Amizade – Rio Tocantins; Córrego Tira Ressaca.
São Miguel do Tocantins	Praias do Imbiral do Tocantins.
REGIÃO III - TOCANTINÓPOLIS	
Angico	Cachoeira do Ivo; Ribeirão Manso.
Darcinópolis	Cachoeira Bonita e Pedra Furada.
Itaguatins	Cachoeira de Santo Antônio e Praia do Tio Claro – Rio Tocantins.
Maurilândia do Tocantins	Praias e Ilhas da lagoa do Buriti e de Louro Gago – Rio Tocantins; Ribeirão Bútica.
Nazaré	Balneário Cruz; Cachoeira da Mansinha e da Mata Grande.
Palmeiras do Tocantins	Cachoeira; Balneário.
Tocantinópolis	Ilha Santa-Ilha; Praia do Cais e do Fernando – Rio Tocantins; Praia Tauré; Praia da Ilha de Ipepacônia; Balneário Ribeirão Grande; Elade; Fazenda Mumbuca.
REGIÃO IV - XAMBIOÁ	
Ananás	Cachoeira Morais; Chapada Gaeiro; Praias do Rio Araguaia.
Araguanã	Gruta da Fazenda Furnas; Praias de Araganã; do Escapole e do Maurinho – Rio Araguaia.
Xambioá	Praias do Murici; do Paletó e da Ilha do Campo; Balneário da Chapada; Poção do Noletto no Rachão do Meio; Poção dos Maçons na Chácara da Maçonaria.
REGIÃO V - ARAGUAÍNA	
Aragominas	Morro da Velha.
Araguaína	Praia do Garimpeiro; Cachoeira Véu de Noiva; Lagoa Azul; e Parque da Jacuba.
Babaçulândia	Praias do Rio Tocantins; Cachoeira do Jenipapo.

(continua)

2.22 ATRATIVOS NATURAIS PARA O TURISMO, SEGUNDO AS REGIÕES ADMINISTRATIVAS E MUNICÍPIOS DO TOCANTINS

Regiões Administrativas	Atrativos Naturais
Filadélfia	Praias do Rio Tocantins; Riacho Vitória; Cunhãs.
Muricilândia	Rio Murici.
Palmeirante	Praias do Rio Tocantins; Banho Cobra Verde.
Santa Fé do Araguaia	Praia do Portão – Rio Araguaia; Povoado do Porto Lemos.
Wanderlândia	Rio Bandeira; Rio Lages; Cachoeira Vêu dos Noivos – 2Km da sede do município.
REGIÃO VI - COLINAS DO TOCANTINS	
Arapoema	Porto do Jacu; Praias do Rio Araguaia.
Bernardo Sayão	Rio Araguaia; Ilha da Macedônia.
Couto de Magalhães	Praias do Rio Araguaia; Povoado de Couto Velho; Ponte sobre o Rio Araguaia.
Itaporã do Tocantins	Fazenda Capuava; Córrego Santo Euzébio; Cachoeira na Chácara Três Corações (verão).
Juarina	Rio Araguaia.
Pau D'Arco	Rio Araguaia; Projetos Quelônios; Praia da Fofoca e Cascalheira.
Pequizeiro	Rios Barreira e Bananal.
Tupiratins	Praia da Raposa – Rio Tocantins.
REGIÃO VII - GOIATINS	
Campos Lindos	Cachoeira do Monte Lindo; Serra da Cangalha.
Goiatins	Rio Manoel Alves; Aldeia Indígena Kraolândia.
REGIÃO VIII - GUARAÍ	
Araguacema	Praias do Porto; da Gaivota; Caverna do Salão de Pedra; Pinturas Rupestres; Fazenda Bananeira; Qualha-Sangue; Travessão da Piranha e Morro do Agustinho.
Colméia	Cachoeirinha; Fazenda Cachoeira.
Dois Irmãos do Tocantins	Casa de Pedra.
Guaraí	Praia do Bom Será – Rio Tocantins.
Miranorte	Balneário Providência.
REGIÃO IX - METROPOLITANA DE PALMAS	
Aparecida do Rio Negro	Lagoa do Luizão; Cachoeira da Amélia; Cachoeiras do Angico Preto; Cachoeiras do Alto da Serra; Cachoeira do Veloso; Cachoeira do Santana; Balneário do Rio do Sono; Nascente das Cutias.
Brejinho de Nazaré	Praia da Croá – Rio Tocantins; Ilha do Canoeiro – Rio Tocantins; Ponto do Retiro; Corredeiras de Pirararas e Lontras; Fazenda de Piscicultura São Paulo; Corredeira de São João; Fazenda Santa Angelina; Igreja Nossa Senhora de Nazaré; Missa do Vaqueiro; Festa do Divino e Festejos de Nossa Senhora de Nazaré .
Fátima	Morro Solteiro; Festa da Padroeira da cidade – Nossa Senhora de Fátima.
Ipueiras	Praia do Travessão; Gruta do Genésio; Ilha da Capivara; Festa de São Sebastião; Festa de Santo Antônio; Festa do Divino e Festa dos Congos ou das Almas.

(continua)

2.22 ATRATIVOS NATURAIS PARA O TURISMO, SEGUNDO AS REGIÕES ADMINISTRATIVAS E MUNICÍPIOS DO TOCANTINS

Regiões Administrativas	Atrativos Naturais
Lajeado	Mares do Tocantins; Balneário Viva Vida; Balneário Ilha Verde; Cachoeira do Lajeado; Morro do Segredo; Funil; Cachoeira Viva Vida; Serra das Escritas; UHE.
Miracema do Tocantins	Praia do Mirassol – Rio Tocantins; Praia do Lucena; Praia das Pedras; Ilha do Guerra; Praia do Tarumã; Correntinho; Praia do Funil; Ponto de Apoio e Feira do artesanato.
Monte do Carmo	Igreja Nossa Senhora do Carmo; Ruínas da Igreja Nossa Senhora do Rosário; Morro das Figuras; Serra do Carmo; Cachoeira do Sucuri; Morro do Salão; Usina Isamu Ikeda; Ruínas do Garimpo Escravo; Pedra Furada; Cachoeira do Sucuri; Cachoeira do Sueiro; Cachoeira do Zé Gomes.
Palmas	Mirante dos 360°; Mirantes da Serra; Cachoeira do Veado Morto; Cachoeira Três Irmãos; Cachoeiras do Tanajura; Cachoeira do Tatu; Cachoeira do Paulo; Corredeira de São Bento; Cachoeira da Gameleira; Balneário do Ágio; Balneário/Praia da Graciosa; Pedra do Morcego; Pinturas rupestres. Monumentos históricos: Cruzeiro, Palacinho da Cultura, Palácio Araguaia, Praça dos Girassóis, Monumento dos Dezoito do Forte de Copacabana, Memorial Coluna Prestes, Relógio do Sol.
Porto Nacional	Monumentos históricos: A arquitetura colonial – Catedral de Nossa Senhora das Mercês, Seminário São José, Casarão da Comsaúde, Paço Municipal, Colégio Sagrado Coração de Jesus, Casarão de Theotônio Segurado, Igreja São Judas Tadeu, Ruínas da Cidade Portal, Praia Beira-Rio; Eventos e festas: Festejos de São João Batista; Festejos de Nossa Senhora das Mercês – padroeira de Porto Nacional; Festejos de Nossa Senhora da Conceição; Festejos de São Judas Tadeu; Festejos do Divino Espírito Santo e outros. Museu de Zoologia Instituto José Hidasí.
Rio dos Bois	Morro Perdido; Cachoeirinha na Fazenda Cachoeira.
Tocantínia	Balneário Pantanal; Casa e Mesa de Pedra e Córrego Piabanha; Balneário do Recanto; Igreja de Tocantínia; Artesanato indígena; Festas religiosas; Aldeias indígenas.
REGIÃO X - PEDRO AFONSO	
Itacajá	Balneário Zoador – Rio Coador; Clube Buriti em Alto Lindo; Aldeia indígena Kraolândia.
Itapiratins	Praia da Raposa – Rio Tocantins.
Pedro Afonso	Praia do Rio Sono; Barra do Goiás – Ribeirão Goiás; Poção do Ribeirão.
Santa Maria do Tocantins	Banho do Córrego na Fazenda Bacaba.
REGIÃO XI - PARAÍSO DO TOCANTINS	
Abreulândia	Rio Piranhas; Ribeirão Água-Doce; Rio Caiapó; Ribeirão Pouso Alto; Fazenda Pedra Uma; Cachoeira e Balneário Água Boa.
Barrolândia	Cachoeirinha.
Caseara	Rio Araguaia; Rio Coco; Ilha do Paraíba; Lago do Casé; Lago do Paraíba; Lago do Paredão; Lago de Dentro; Pesqueirão; Furo do Cícica e Furo da Barreirinha; Praia do Sol; Praia da Ilha; Praia do Norte; Praia do Fogoio; Praias do Rio do Coco; Praias do Rio Araguaia e Fazenda Paredão (Araguaçuí).
Cristalândia	Represa do Rio Campeira.
Divinópolis do Tocantins	Poção; Córrego Boa Esperança; Córrego Pau Ferrado; Rio Caiapó; Balneário Piedade e do Coco.

(continua)

2.22 ATRATIVOS NATURAIS PARA O TURISMO, SEGUNDO AS REGIÕES ADMINISTRATIVAS E MUNICÍPIOS DO TOCANTINS

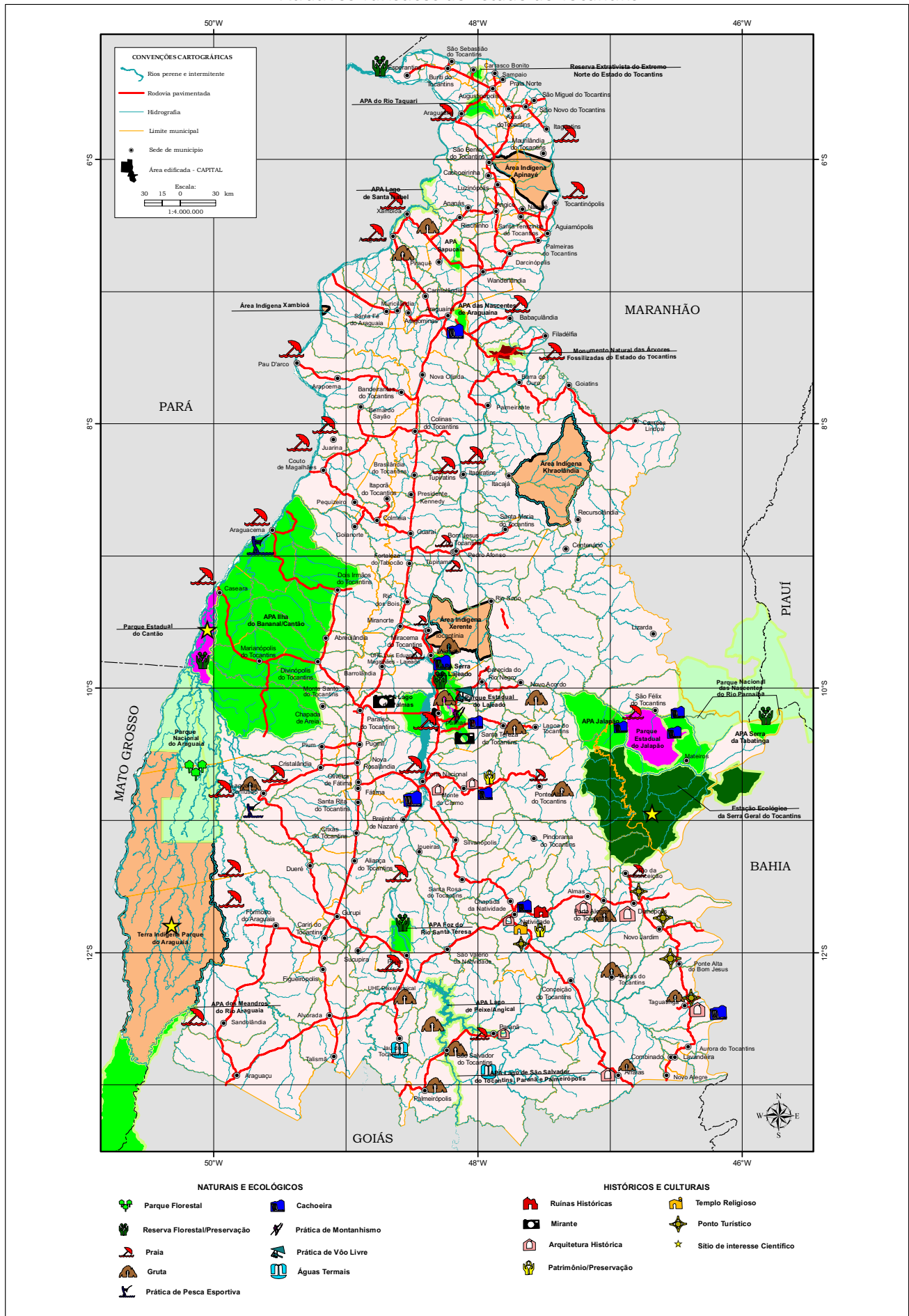
Regiões Administrativas	Atrativos Naturais
Lagoa da Confusão	Lagoa da Confusão; dos Pássaros; da Ilha Praia Clube; Gruta da Casa da Pedra; Praia do Rio Formoso; Barreira da Cruz; Parque Nacional do Araguaia; Fazenda Praia Alta e Fazenda Formosa do Javaés e Praia da Gaivota.
Marianópolis do Tocantins	Pescaria nos rios Boa Esperança; Prata e do Coco; Fazenda Lago Verde e Assentamento Manchete.
Monte Santo do Tocantins	Igreja de pedra.
Nova Rosalândia	Balneário Água Verde.
Paraíso do Tocantins	Serra do Estrondo; Palácio da Cultura Cora Coralina; Subida na Serra da Sexta-feira Santa; Igreja Matriz e Fazenda do Sr. Phillippe.
Pium	Praias do Javaés; Lagoa Bonita; Azul e da Pedra Feia; Ilha do Padre; Porto Canguçu; Centro de Pesquisas Canguçu; Lagoa do Arrozal e Lago do Bicho na Fazenda Ponderosa.
Santa Rita do Tocantins	Lago dos Pássaros.
REGIÃO XII - NOVO ACORDO	
Lagoa do Tocantins	Balneário Brejo Grande.
Lizarda	Cachoeira do Caldeirão; Morro da Cruz Azul; Cachoeira da Loira; Serra Morro Vermelho; Cachoeira da Amara; Cachoeirinha e Mirante da cidade.
Mateiros	Cachoeira da Velha; Cachoeira do Formiga; Cachoeira do Vicente; Praia dos Crentes; Praia da Nascente; Praia dos Buritis; Prainha da Cachoeira da Velha, Ilhota, Lagoa Delicada; Corredeiras do Rio Novo; Dunas; Fervedouro e Parque Estadual do Jalapão.
Novo Acordo	Praia do Borges; Serra do Gorgulho; Cachoeira Escondida 1 e 2; Rio Sono.
Ponte Alta do Tocantins	Praia do Tamburi; Pedra Furada; Morro da Cruz; Cachoeira do Soninho I e II; Morro Solto; Cachoeira da Sussuapara; Cachoeira Brejo da Cama; Cachoeira Lajeado; Lajero do Pau-d'Arco; Talha do Brejo dos Bois; Cachoeira da Fumaça; Lagoa dos Caldeirões; Lagoa do Anzolão e Corredeiras do Rio Balsa.
Rio Sono	Praia Flor do Paraíso; Rio Lajeiro, Rio Perdido e Rio Extrema.
São Félix do Tocantins	Fervedouro de São Félix; Fervedouro Por Enquanto; Praia e Corredeiras do Rio do Sono; Cachoeira do Prata; Cachoeira do Jalapinha.
Santa Tereza do Tocantins	Praia do Aconchego.
REGIÃO XIII - NATIVIDADE	
Natividade	Centro Histórico de Natividade; Igreja Nossa Senhora do Rosário dos Pretos; Igreja Nossa Senhora da Natividade (Igreja Matriz – onde está a imagem de Nossa Senhora da Natividade, Padroeira do Tocantins); Igreja São Benedito; Romaria do Bonfim; Festa do Divino; Minimuseu “Cel. Deocléciano Nunes da Silva”; Museu Histórico Estadual; Casa da Cultura; Casa que serviu como sede da Comarca do Norte e também do Governo Provisório do Norte; Ruínas da Cidade Velha; Serra da Natividade; Córrego Prainha; Praias do rio Manoel Alves; Centro Bom Jesus de Nazaré; Cachoeira do Paraíso.
REGIÃO XIV - GURUPI	
Alvorada	Lagoa da Ema e Lagoa Azul.
Dueré	Rio Formoso; Rio Dueré.

(continua)

2.22 ATRATIVOS NATURAIS PARA O TURISMO, SEGUNDO AS REGIÕES ADMINISTRATIVAS E MUNICÍPIOS DO TOCANTINS

Regiões Administrativas	Atrativos Naturais
Figueirópolis	Balneário.
Formoso do Araguaia	Ilha do Bananal – Rio Formoso; Projeto Rio Formoso – Rio Javaé, Rio Araguaia; Praia do Poroto Piauí; Aldeia Javaé; Lagoa Morro Azul; Morro Azul; Casa da Pedra.
Gurupi	Exposição Agropecuária; Feira de Negócios das Micro e Pequenas Empresas de Gurupi (FENEG); Carnaval; Praia do Jacaré.
Jaú do Tocantins	Fonte Termal Magdal; Gruta Boa Vista; Festas religiosas.
Peixe	Praias do Peixe; do Amor; da Maranhense; dos Lonhos; do Pequi; da Tartaruga; Cachoeira do Tropeço; Lagoa do Peixe.
Sandolândia	Barra do Rio Verde.
REGIÃO XV - DIANÓPOLIS	
Dianópolis	Lagoa Bonita; Cachoeira da Luz; Balneário da Conceição; Festas religiosas; Romaria da Sucupira; Igrejinha dos Nove.
Novo Jardim	Lagoa Bonita.
Porto Alegre do Tocantins	Rio Manoel Alves.
Rio da Conceição	Cataratas dos Pilões; Cachoeira do Cavalo Queimado e Cachoeira do Cipó Grosso; Barra da Pedra; Balneário da Conceição.
Taipas do Tocantins	Gruta do Morro Testa Branca; Época de Proteção Ambiental; nascentes dos córregos João Manoel e Nonato.
REGIÃO XVI - PARANÁ	
Paraná	Águas Termais – Serras das Caldas; rios Palmas, Paraná e Paramatinga; Ribeirões Lages; Lagoa do Dauto; Praias de Paraná; Festas juninas; Festas dos Réis Gordos e Réis Magros.
São Salvador do Tocantins	Praia da Liberdade – Rio Maranhão.
REGIÃO XVII - ARRAIAS	
Arraias	Gruta da Fazenda Furnas; Festas religiosas; o Entrudo (Carnaval); O Paineiro Histórico; Centro Cultural Mãe Samina, Festival de Artes – Canta Nordeste, Chapada dos Negros.
Combinado	Rio Palmas.
REGIÃO XVIII - TAGUATINGA	
Aurora do Tocantins	Rios Torres, Palmas, Serra Dourada e Azuis.
Ponte Alta do Bom Jesus	Usina Hidrelétrica; Serra Geral e Clube do Povo.
Taguatinga	Cachoeira do Registro; Furnas; Ponte da Natureza; Águas Termais Azuis; Gruta dos Caldeirões; Festas religiosas; Casarão histórico (Sede da Agência do Banco do Brasil).

Atrativos Turísticos do Estado do Tocantins



DEMOGRAFIA

CAPÍTULO 3



3.1.1 NÚMERO DE ELEITORES, SEGUNDO AS REGIÕES ADMINISTRATIVAS E MUNICÍPIOS DO TOCANTINS - 2007*

Regiões Administrativas	Total
TOTAL DO ESTADO	887.085
REGIÃO I - ARAGUATINS	31.070
Araguatins	17.650
Cachoeirinha	1.650
Esperantina	5.387
São Bento do Tocantins	3.530
São Sebastião do Tocantins	2.853
REGIÃO II - AUGUSTINÓPOLIS	46.634
Augustinópolis	10.350
Axixá do Tocantins	7.507
Buriti do Tocantins	5.650
Carrasco Bonito	2.555
Praia Norte	5.203
Sampaio	2.735
São Miguel do Tocantins	5.442
Sítio Novo do Tocantins	7.192
REGIÃO III - TOCANTINÓPOLIS	41.152
Aguiarnópolis	2.884
Angico	2.421
Darcinópolis	3.367
Itaguatins	4.644
Luzinópolis	2.016
Maurilândia do Tocantins	2.549
Nazaré	3.654
Palmeiras do Tocantins	3.530
Santa Terezinha do Tocantins	1.725
Tocantinópolis	14.362
REGIÃO IV - XAMBIOÁ	25.290
Ananás	7.088
Araguanã	4.061
Piraquê	2.314
Riachinho	2.843
Xambioá	8.984
REGIÃO V - ARAGUAÍNA	125.669
Aragominas	4.273
Araguaína	83.579
Babaçulândia	5.896
Carmolândia	1.944
Filadélfia	5.957

(continua)

3.1.1 NÚMERO DE ELEITORES, SEGUNDO AS REGIÕES ADMINISTRATIVAS E MUNICÍPIOS DO TOCANTINS - 2007*

Regiões Administrativas	Total
Muricilândia	2.122
Nova Olinda	7.095
Palmeirante	2.665
Santa Fé do Araguaia	5.190
Wanderlândia	6.948
REGIÃO VI - COLINAS DO TOCANTINS	50.725
Arapoema	5.684
Bandeirantes do Tocantins	2.516
Bernardo Sayão	3.068
Brasilândia do Tocantins	1.657
Colinas do Tocantins	19.866
Couto de Magalhães	3.258
Itaporã do Tocantins	1.943
Juarina	1.743
Pau D'Arco	3.167
Pequizeiro	3.519
Presidente Kennedy	2.904
Tupiratins	1.400
REGIÃO VII - GOIATINS	14.869
Barra do Ouro	2.990
Campos Lindos	4.505
Goiatins	7.374
REGIÃO VIII - GUARÁÍ	49.709
Araguacema	4.234
Colméia	6.668
Dois Irmãos do Tocantins	4.863
Fortaleza do Tabocão	1.823
Goianorte	3.656
Guaráí	15.620
Miranorte	9.710
Rio dos Bois	2.050
Tupirama	1.085
REGIÃO IX - METROPOLITANA DE PALMAS	187.371
Aparecida do Rio Negro	3.273
Brejinho de Nazaré	3.858
Fátima	2.931
Ipueiras	1.238
Lajeado	1.836
Miracema do Tocantins	14.079
Monte do Carmo	4.496

(continua)

3.1.1 NÚMERO DE ELEITORES, SEGUNDO AS REGIÕES ADMINISTRATIVAS E MUNICÍPIOS DO TOCANTINS - 2007*

Regiões Administrativas	Total
Oliveira de Fátima	1.158
Palmas	120.596
Porto Nacional	29.767
Tocantínia	4.139
REGIÃO X - PEDRO AFONSO	23.213
Bom Jesus do Tocantins	2.339
Centenário	1.883
Itacajá	5.506
Itapiratins	2.346
Pedro Afonso	6.839
Recursolândia	2.349
Santa Maria do Tocantins	1.951
REGIÃO XI - PARAÍSO DO TOCANTINS	69.341
Abreulândia	1.842
Barrolândia	4.336
Caseara	3.201
Chapada de Areia	1.457
Cristalândia	5.304
Divinópolis do Tocantins	4.480
Lagoa da Confusão	5.134
Marianópolis do Tocantins	2.914
Monte Santo do Tocantins	1.959
Nova Rosalândia	2.395
Paraíso do Tocantins	27.773
Pium	4.911
Pugmil	2.024
Santa Rita do Tocantins	1.611
REGIÃO XII - NOVO ACORDO	20.985
Lagoa do Tocantins	2.427
Lizarda	2.680
Mateiros	1.305
Novo Acordo	2.900
Ponte Alta do Tocantins	4.714
Rio Sono	3.910
Santa Tereza do Tocantins	1.888
São Félix do Tocantins	1.161
REGIÃO XIII - NATIVIDADE	23.381
Chapada da Natividade	2.961
Natividade	6.407
Pindorama do Tocantins	3.289

(continua)

3.1.1 NÚMERO DE ELEITORES, SEGUNDO AS REGIÕES ADMINISTRATIVAS E MUNICÍPIOS DO TOCANTINS - 2007*

Regiões Administrativas	Total
Santa Rosa do Tocantins	3.293
São Valério da Natividade	3.691
Silvanópolis	3.740
REGIÃO XIV - GURUPI	108.058
Aliança do Tocantins	4.405
Alvorada	6.453
Araguaçu	6.880
Cariri do Tocantins	2.788
Crixás do Tocantins	1.392
Dueré	3.446
Figueirópolis	4.336
Formoso do Araguaia	13.679
Gurupi	47.864
Jaú do Tocantins	3.117
Peixe	7.518
Sandolândia	2.687
Sucupira	1.399
Talismã	2.094
REGIÃO XV - DIANÓPOLIS	22.629
Almas	4.921
Dianópolis	10.848
Novo Jardim	1.856
Porto Alegre do Tocantins	1.971
Rio da Conceição	1.454
Taipas do Tocantins	1.579
REGIÃO XVI - PARANÃ	14.354
Palmeirópolis	5.190
Paraná	6.746
São Salvador do Tocantins	2.418
REGIÃO XVII - ARRAIAS	15.838
Arraias	7.664
Combinado	3.458
Conceição do Tocantins	2.858
Novo Alegre	1.858
REGIÃO XVIII - TAGUATINGA	16.797
Aurora do Tocantins	2.588
Lavandeira	1.189
Ponte Alta do Bom Jesus	3.298
Taguatinga	9.722

Fonte: Tribunal Regional Eleitoral - TO / SEPLAN-TO/DPIE

* Posição em dezembro de 2007

3.1.2 NÚMERO DE ELEITORES, SEGUNDO AS REGIÕES ADMINISTRATIVAS E MUNICÍPIOS DO TOCANTINS - 2006*

Regiões Administrativas	Total
TOTAL DO ESTADO	881.786
REGIÃO I - ARAGUATINS	30.537
Araguatins	17.390
Cachoeirinha	1.564
Esperantina	5.580
São Bento do Tocantins	3.177
São Sebastião do Tocantins	2.826
REGIÃO II - AUGUSTINÓPOLIS	45.485
Augustinópolis	10.107
Axixá do Tocantins	7.336
Buriti do Tocantins	5.832
Carrasco Bonito	2.321
Praia Norte	4.836
Sampaio	2.592
São Miguel do Tocantins	5.157
Sítio Novo do Tocantins	7.304
REGIÃO III - TOCANTINÓPOLIS	40516
Aguiarnópolis	2.737
Angico	2.362
Darcinópolis	3.333
Itaguatins	4.680
Luzinópolis	1.986
Maurilândia do Tocantins	2.398
Nazaré	3.581
Palmeiras do Tocantins	3.382
Santa Terezinha do Tocantins	1.717
Tocantinópolis	14.340
REGIÃO IV - XAMBIOÁ	25.324
Ananás	7.271
Araguanã	3.722
Piraquê	2.236
Riachinho	2.969
Xambioá	9.126
REGIÃO V - ARAGUAÍNA	124.265
Aragominas	4.442
Araguaína	83.511
Babaçulândia	5.674
Carmolândia	1.769
Filadélfia	6.044

(continua)

3.1.2 NÚMERO DE ELEITORES, SEGUNDO AS REGIÕES ADMINISTRATIVAS E MUNICÍPIOS DO TOCANTINS - 2006*

Regiões Administrativas	Total
Muricilândia	2.010
Nova Olinda	6.562
Palmeirante	2.522
Santa Fé do Araguaia	4.770
Wanderlândia	6.961
REGIÃO VI - COLINAS DO TOCANTINS	50.809
Arapoema	5.829
Bandeirantes do Tocantins	2.492
Bernardo Sayão	2.999
Brasilândia do Tocantins	1.646
Colinas do Tocantins	19.671
Couto de Magalhães	3.449
Itaporã do Tocantins	1.986
Juarina	1.687
Pau D'Arco	3.070
Pequizeiro	3.622
Presidente Kennedy	2.936
Tupiratins	1.422
REGIÃO VII - GOIATINS	14.376
Barra do Ouro	2.924
Campos Lindos	4.290
Goiatins	7.162
REGIÃO VIII - GUARAÍ	49.028
Araguacema	4.088
Colméia	6.777
Dois Irmãos do Tocantins	4.687
Fortaleza do Tabocão	1.637
Goianorte	3.728
Guaraí	15.499
Miranorte	9.568
Rio dos Bois	1.937
Tupirama	1.107
REGIÃO IX - METROPOLITANA DE PALMAS	187.741
Aparecida do Rio Negro	3.094
Brejinho de Nazaré	3.881
Fátima	2.931
Ipueiras	1.190
Lajeado	1.775
Miracema do Tocantins	13.955
Monte do Carmo	4.334

(continua)

3.1.2 NÚMERO DE ELEITORES, SEGUNDO AS REGIÕES ADMINISTRATIVAS E MUNICÍPIOS DO TOCANTINS - 2006*

Regiões Administrativas	Total
Oliveira de Fátima	1.203
Palmas	122.115
Porto Nacional	29.145
Tocantínia	4.118
REGIÃO X - PEDRO AFONSO	23.242
Bom Jesus do Tocantins	2.284
Centenário	1.833
Itacajá	5.617
Itapiratins	2.402
Pedro Afonso	6.710
Recursolândia	2.425
Santa Maria do Tocantins	1.971
REGIÃO XI - PARAÍSO DO TOCANTINS	68.829
Abreulândia	1.758
Barrolândia	4.370
Caseara	3.015
Chapada de Areia	1.330
Cristalândia	5.328
Divinópolis do Tocantins	4.543
Lagoa da Confusão	5.340
Marianópolis do Tocantins	3.065
Monte Santo do Tocantins	1.908
Nova Rosalândia	2.296
Paraíso do Tocantins	27.651
Pium	4.748
Pugmil	2.025
Santa Rita do Tocantins	1.452
REGIÃO XII - NOVO ACORDO	21.102
Lagoa do Tocantins	2.294
Lizarda	2.895
Mateiros	1.378
Novo Acordo	2.876
Ponte Alta do Tocantins	4.697
Rio Sono	3.837
Santa Tereza do Tocantins	1.940
São Félix do Tocantins	1.185
REGIÃO XIII - NATIVIDADE	23.243
Chapada da Natividade	2.923
Natividade	6.417
Pindorama do Tocantins	3.240

(continua)

3.1.2 NÚMERO DE ELEITORES, SEGUNDO AS REGIÕES ADMINISTRATIVAS E MUNICÍPIOS DO TOCANTINS - 2006*

Regiões Administrativas	Total
Santa Rosa do Tocantins	3.298
São Valério da Natividade	3.681
Silvanópolis	3.684
REGIÃO XIV - GURUPI	108.169
Aliança do Tocantins	4.503
Alvorada	6.387
Araguaçu	7.018
Cariri do Tocantins	2.695
Crixás do Tocantins	1.339
Dueré	3.631
Figueirópolis	4.344
Formoso do Araguaia	13.915
Gurupi	47.919
Jaú do Tocantins	2.994
Peixe	7.444
Sandolândia	2.567
Sucupira	1.367
Talismã	2.046
REGIÃO XV - DIANÓPOLIS	22.294
Almas	5.071
Dianópolis	10.546
Novo Jardim	1.772
Porto Alegre do Tocantins	2.001
Rio da Conceição	1.387
Taipas do Tocantins	1.517
REGIÃO XVI - PARANÃ	14.197
Palmeirópolis	5.403
Paraná	6.584
São Salvador do Tocantins	2.210
REGIÃO XVII - ARRAIAS	15.863
Arraias	7.703
Combinado	3.355
Conceição do Tocantins	3.019
Novo Alegre	1.786
REGIÃO XVIII - TAGUATINGA	16.766
Aurora do Tocantins	2.537
Lavandeira	1.115
Ponte Alta do Bom Jesus	3.376
Taguatinga	9.738

Fonte: Tribunal Regional Eleitoral - TO / SEPLAN-TO/DPIE

* Posição em dezembro de 2006

3.1.3 NÚMERO DE ELEITORES SEGUNDO AS REGIÕES ADMINISTRATIVAS E MUNICÍPIOS DO TOCANTINS - 2005*

Regiões Administrativas	Eleitores
TOTAL DO ESTADO	842.451
REGIÃO I - ARAGUATINS	28.213
Araguatins	16.247
Cachoeirinha	1.369
Esperantina	5.054
São Bento do Tocantins	2.897
São Sebastião do Tocantins	2.646
REGIÃO II - AUGUSTINÓPOLIS	42.971
Augustinópolis	9.577
Axixá do Tocantins	6.750
Buriti do Tocantins	5.553
Carrasco Bonito	2.245
Praia Norte	4.556
Sampaio	2.502
São Miguel do Tocantins	4.826
Sítio Novo do Tocantins	6.962
REGIÃO III - TOCANTINÓPOLIS	38.778
Aguiarnópolis	2.523
Angico	2.295
Darcinópolis	3.042
Itaguatins	4.687
Luzinópolis	1.865
Maurilândia do Tocantins	2.244
Nazaré	3.433
Palmeiras do Tocantins	3.260
Santa Terezinha do Tocantins	1.674
Tocantinópolis	13.755
REGIÃO IV - XAMBIOÁ	24.478
Ananás	6.990
Araguanã	3.352
Piraquê	2.079
Riachinho	2.891
Xambioá	9.166
REGIÃO V - ARAGUAÍNA	118.839
Aragominas	4.475
Araguaína	79.384
Babaçulândia	5.607
Carmolândia	1.583
Filadélfia	5.755

(continua)

3.1.3 NÚMERO DE ELEITORES SEGUNDO AS REGIÕES ADMINISTRATIVAS E MUNICÍPIOS DO TOCANTINS - 2005*

Regiões Administrativas	Eleitores
Muricilândia	1.948
Nova Olinda	6.548
Palmeirante	2.446
Santa Fé do Araguaia	4.505
Wanderlândia	6.588
REGIÃO VI - COLINAS DO TOCANTINS	48.260
Arapoema	5.622
Bandeirantes do Tocantins	2.493
Bernardo Sayão	2.879
Brasilândia do Tocantins	1.564
Colinas do Tocantins	18.112
Couto de Magalhães	3.506
Itaporã do Tocantins	1.890
Juarina	1.587
Pau D'Arco	2.873
Pequizeiro	3.535
Presidente Kennedy	2.878
Tupiratins	1.321
REGIÃO VII - GOIATINS	14.023
Barra do Ouro	2.836
Campos Lindos	4.096
Goiatins	7.091
REGIÃO VIII - GUARAÍ	47.645
Araguacema	3.974
Colméia	6.713
Dois Irmãos do Tocantins	4.606
Fortaleza do Tabocão	1.567
Goianorte	3.454
Guaraí	14.990
Miranorte	9.387
Rio dos Bois	1.930
Tupirama	1.024
REGIÃO IX - METROPOLITANA DE PALMAS	177.575
Aparecida do Rio Negro	2.980
Brejinho de Nazaré	3.815
Fátima	2.921
Ipueiras	1.078
Lajeado	1.707
Miracema do Tocantins	13.646
Monte do Carmo	4.282

(continua)

3.1.3 NÚMERO DE ELEITORES SEGUNDO AS REGIÕES ADMINISTRATIVAS E MUNICÍPIOS DO TOCANTINS - 2005*

Regiões Administrativas	Eleitores
Oliveira de Fátima	1.123
Palmas	113.501
Porto Nacional	28.532
Tocantínia	3.990
REGIÃO X - PEDRO AFONSO	22.318
Bom Jesus do Tocantins	2.183
Centenário	1.829
Itacajá	5.450
Itapiratins	2.353
Pedro Afonso	6.322
Recursolândia	2.361
Santa Maria do Tocantins	1.820
REGIÃO XI - PARAÍSO DO TOCANTINS	65.529
Abreulândia	1.779
Barrolândia	4.185
Caseara	2.763
Chapada de Areia	1.291
Cristalândia	5.250
Divinópolis do Tocantins	4.316
Lagoa da Confusão	5.195
Marianópolis do Tocantins	2.889
Monte Santo do Tocantins	1.786
Nova Rosalândia	2.159
Paraíso do Tocantins	25.939
Pium	4.633
Pugmil	2.017
Santa Rita do Tocantins	1.327
REGIÃO XII - NOVO ACORDO	20.622
Lagoa do Tocantins	2.300
Lizarda	2.874
Mateiros	1.335
Novo Acordo	2.593
Ponte Alta do Tocantins	4.619
Rio Sono	3.753
Santa Tereza do Tocantins	1.908
São Félix do Tocantins	1.240
REGIÃO XIII - NATIVIDADE	22.431
Chapada da Natividade	2.966
Natividade	6.128
Pindorama do Tocantins	3.132

(continua)

3.1.3 NÚMERO DE ELEITORES SEGUNDO AS REGIÕES ADMINISTRATIVAS E MUNICÍPIOS DO TOCANTINS - 2005*

Regiões Administrativas	Eleitores
Santa Rosa do Tocantins	3.074
São Valério da Natividade	3.577
Silvanópolis	3.554
REGIÃO XIV - GURUPI	104.171
Aliança do Tocantins	4.422
Alvorada	6.249
Araguaçu	6.954
Cariri do Tocantins	2.662
Crixás do Tocantins	1.244
Dueré	3.629
Figueirópolis	4.169
Formoso do Araguaia	13.554
Gurupi	45.291
Jaú do Tocantins	3.047
Peixe	7.174
Sandolândia	2.460
Sucupira	1.317
Talismã	1.999
REGIÃO XV - DIANÓPOLIS	21.455
Almas	4.994
Dianópolis	10.128
Novo Jardim	1.754
Porto Alegre do Tocantins	1.948
Rio da Conceição	1.240
Taipas do Tocantins	1.391
REGIÃO XVI - PARANÃ	13.505
Palmeirópolis	5.246
Paraná	6.269
São Salvador do Tocantins	1.990
REGIÃO XVII - ARRAIAS	15.571
Arraias	7.552
Combinado	3.351
Conceição do Tocantins	2.948
Novo Alegre	1.720
REGIÃO XVIII - TAGUATINGA	16.067
Aurora do Tocantins	2.338
Lavandeira	1.001
Ponte Alta do Bom Jesus	3.341
Taguatinga	9.387

Fonte: Tribunal Regional Eleitoral - TO / SEPLAN-TO/DPIE

*Posição em dezembro de 2005

3.1.4 NÚMERO DE ELEITORES SEGUNDO AS REGIÕES ADMINISTRATIVAS E MUNICÍPIOS DO TOCANTINS - 2004*

Regiões Administrativas	Eleitores
TOTAL DO ESTADO	841.010
REGIÃO I - ARAGUATINS	28.115
Araguatins	15.979
Cachoeirinha	1.392
Esperantina	5.137
São Bento do Tocantins	2.924
São Sebastião do Tocantins	2.683
REGIÃO II - AUGUSTINÓPOLIS	43.083
Augustinópolis	9.365
Axixá do Tocantins	6.676
Buriti do Tocantins	5.652
Carrasco Bonito	2.259
Praia Norte	4.616
Sampaio	2.587
São Miguel do Tocantins	4.890
Sítio Novo do Tocantins	7.038
REGIÃO III - TOCANTINÓPOLIS	38.791
Aguiarnópolis	2.548
Angico	2.331
Darcinópolis	3.082
Itaguatins	4.637
Luzinópolis	1.900
Maurilândia do Tocantins	2.283
Nazaré	3.500
Palmeiras do Tocantins	3.313
Santa Terezinha do Tocantins	1.679
Tocantinópolis	13.518
REGIÃO IV - XAMBIOÁ	24.915
Ananás	7.150
Araguanã	3.415
Piraquê	2.164
Riachinho	2.939
Xambioá	9.247
REGIÃO V - ARAGUAÍNA	116.395
Aragominas	4.581
Araguaína	76.427
Babaçulândia	5.771
Carmolândia	1.548
Filadélfia	5.804

(continua)

3.1.4 NÚMERO DE ELEITORES SEGUNDO AS REGIÕES ADMINISTRATIVAS E MUNICÍPIOS DO TOCANTINS - 2004*

Regiões Administrativas	Eleitores
Muricilândia	1.939
Nova Olinda	6.675
Palmeirante	2.503
Santa Fé do Araguaia	4.468
Wanderlândia	6.679
REGIÃO VI - COLINAS DO TOCANTINS	48.860
Arapoema	5.653
Bandeirantes do Tocantins	2.502
Bernardo Sayão	2.916
Brasilândia do Tocantins	1.570
Colinas do Tocantins	18.042
Couto de Magalhães	3.764
Itaporã do Tocantins	1.923
Juarina	1.631
Pau D'Arco	2.945
Pequizeiro	3.604
Presidente Kennedy	2.951
Tupiratins	1.359
REGIÃO VII - GOIATINS	14.169
Barra do Ouro	2.899
Campos Lindos	4.169
Goiatins	7.101
REGIÃO VIII - GUARAÍ	47.785
Araguacema	3.956
Colméia	6.803
Dois Irmãos do Tocantins	4.696
Fortaleza do Tabocão	1.572
Goianorte	3.506
Guaraí	14.928
Miranorte	9.311
Rio dos Bois	1.970
Tupirama	1.043
REGIÃO IX - METROPOLITANA DE PALMAS	176.034
Aparecida do Rio Negro	3.091
Brejinho de Nazaré	3.727
Fátima	2.988
Ipueiras	1.060
Lajeado	1.750
Miracema do Tocantins	13.781
Monte do Carmo	4.319

(continua)

3.1.4 NÚMERO DE ELEITORES SEGUNDO AS REGIÕES ADMINISTRATIVAS E MUNICÍPIOS DO TOCANTINS - 2004*

Regiões Administrativas	Eleitores
Oliveira de Fátima	1.278
Palmas	111.862
Porto Nacional	28.156
Tocantínia	4.022
REGIÃO X - PEDRO AFONSO	22.603
Bom Jesus do Tocantins	2.320
Centenário	1.916
Itacajá	5.488
Itapiratins	2.396
Pedro Afonso	6.208
Recursolândia	2.413
Santa Maria do Tocantins	1.862
REGIÃO XI - PARAÍSO DO TOCANTINS	65.254
Abreulândia	1.796
Barrolândia	4.223
Caseara	2.832
Chapada de Areia	1.329
Cristalândia	5.284
Divinópolis do Tocantins	4.395
Lagoa da Confusão	5.340
Marianópolis do Tocantins	2.955
Monte Santo do Tocantins	1.747
Nova Rosalândia	2.193
Paraíso do Tocantins	24.854
Pium	4.760
Pugmil	2.182
Santa Rita do Tocantins	1.364
REGIÃO XII - NOVO ACORDO	21.188
Lagoa do Tocantins	2.364
Lizarda	2.959
Mateiros	1.544
Novo Acordo	2.599
Ponte Alta do Tocantins	4.636
Rio Sono	3.852
Santa Tereza do Tocantins	1.955
São Félix do Tocantins	1.279
REGIÃO XIII - NATIVIDADE	22.826
Chapada da Natividade	3.091
Natividade	6.158
Pindorama do Tocantins	3.198

(continua)

3.1.4 NÚMERO DE ELEITORES SEGUNDO AS REGIÕES ADMINISTRATIVAS E MUNICÍPIOS DO TOCANTINS - 2004*

Regiões Administrativas	Eleitores
Santa Rosa do Tocantins	3.133
São Valério da Natividade	3.646
Silvanópolis	3.600
REGIÃO XIV - GURUPI	104.149
Aliança do Tocantins	4.519
Alvorada	6.209
Araguaçu	7.026
Cariri do Tocantins	2.735
Crixás do Tocantins	1.248
Dueré	3.920
Figueirópolis	4.277
Formoso do Araguaia	13.522
Gurupi	44.532
Jaú do Tocantins	3.114
Peixe	7.131
Sandolândia	2.522
Sucupira	1.341
Talismã	2.053
REGIÃO XV - DIANÓPOLIS	21.274
Almas	5.111
Dianópolis	9.830
Novo Jardim	1.762
Porto Alegre do Tocantins	1.998
Rio da Conceição	1.192
Taipas do Tocantins	1.381
REGIÃO XVI - PARANÃ	13.603
Palmeirópolis	5.405
Paraná	6.213
São Salvador do Tocantins	1.985
REGIÃO XVII - ARRAIAS	15.693
Arraias	7.523
Combinado	3.404
Conceição do Tocantins	3.022
Novo Alegre	1.744
REGIÃO XVIII - TAGUATINGA	16.273
Aurora do Tocantins	2.323
Lavandeira	999
Ponte Alta do Bom Jesus	3.445
Taguatinga	9.506

Fonte: Tribunal Regional Eleitoral - TO / SEPLAN-TO/DPIE

*Posição em dezembro de 2005

3.2.1 ÁREA, POPULAÇÃO RESIDENTE, TAXA ANUAL DE CRESCIMENTO E DENSIDADE DEMOGRÁFICA, SEGUNDO AS REGIÕES ADMINISTRATIVAS E MUNICÍPIOS DO TOCANTINS - 2000-2007

Regiões Administrativas	Área (Km ²)	População 2000	População 2007	Taxa anual de crescimento 2000/2007 (%)	Densidade Demográfica 2007 (hab./Km ²)
TOTAL DO ESTADO	277.621	1.157.098	1.243.627	1,04	4,48
REGIÃO I - ARAGUATINS	4.877	43.063	44.969	0,62	9,22
Araguatins	2.627	26.010	25.973	-0,02	9,89
Cachoeirinha	352	2.023	2.171	1,01	6,16
Esperantina	504	7.623	8.134	0,93	16,14
São Bento do Tocantins	1.106	3.738	4.447	2,51	4,02
São Sebastião do Tocantins	287	3.669	4.244	2,10	14,77
REGIÃO II - AUGUSTINÓPOLIS	2.222	60.407	65.450	1,15	29,45
Augustinópolis	414	12.964	14.800	1,91	35,72
Axixá do Tocantins	150	8.827	8.917	0,15	59,36
Buriti do Tocantins	250	7.842	8.164	0,58	32,67
Carrasco Bonito	195	3.218	3.314	0,42	16,99
Praia Norte	289	6.781	7.060	0,58	24,42
Sampaio	201	2.801	3.672	3,94	18,29
São Miguel do Tocantins	399	8.486	10.221	2,69	25,63
Sítio Novo do Tocantins	324	9.488	9.302	-0,28	28,70
REGIÃO III - TOCANTINÓPOLIS	6.471	56.572	57.032	0,12	8,81
Aguiarnópolis	235	3.145	3.995	3,48	16,97
Angico	439	2.889	3.169	1,33	7,22
Darcinópolis	1.549	4.273	5.130	2,65	3,31
Itaguatins	740	6.386	6.074	-0,71	8,21
Luzinópolis	280	2.021	2.784	4,68	9,96
Maurilândia do Tocantins	738	2.854	3.185	1,58	4,32
Nazaré	396	5.150	4.528	-1,82	11,44
Palmeiras do Tocantins	748	4.622	4.542	-0,25	6,07
Santa Terezinha do Tocantins	270	2.455	2.291	-0,98	8,50
Tocantinópolis	1.077	22.777	21.334	-0,93	19,81
REGIÃO IV - XAMBIOÁ	5.588	32.872	31.919	-0,42	5,71
Ananás	1.587	10.512	9.358	-1,65	5,90
Araguanã	835	4.193	5.000	2,55	5,99
Piraquê	922	2.360	3.014	3,56	3,27
Riachinho	611	3.670	3.691	0,08	6,04
Xambioá	1.634	12.137	10.856	-1,58	6,64
REGIÃO V - ARAGUAÍNA	17.734	171.333	174.684	0,28	9,85
Aragominas	1.173	6.180	5.469	-1,73	4,66

(continua)

3.2.1 ÁREA, POPULAÇÃO RESIDENTE, TAXA ANUAL DE CRESCIMENTO E DENSIDADE DEMOGRÁFICA, SEGUNDO AS REGIÕES ADMINISTRATIVAS E MUNICÍPIOS DO TOCANTINS - 2000-2007

Regiões Administrativas	Área (Km ²)	População 2000	População 2007	Taxa anual de crescimento 2000/2007 (%)	Densidade Demográfica 2007 (hab./Km ²)
Araguaína	4.000	113.143	115.759	0,33	28,94
Babaçulândia	1.788	10.329	10.372	0,06	5,80
Carmolândia	339	2.008	2.313	2,04	6,81
Filadélfia	1.988	8.218	7.787	-0,77	3,92
Muricilândia	1.188	2.680	2.850	0,88	2,40
Nova Olinda	1.566	9.385	10.518	1,64	6,72
Palmeirante	2.641	3.610	4.689	3,81	1,78
Santa Fé do Araguaia	1.677	5.507	5.610	0,27	3,35
Wanderlândia	1.373	10.273	9.317	-1,39	6,79
REGIÃO VI - COLINAS DO TOCANTINS	12.799	64.648	70.755	1,30	5,53
Arapoema	1.552	7.025	6.839	-0,38	4,41
Bandeirantes do Tocantins	1.672	2.608	2.711	0,55	1,62
Bernardo Sayão	927	4.551	4.518	-0,10	4,87
Brasilândia do Tocantins	641	1.923	2.119	1,40	3,30
Colinas do Tocantins	844	25.301	29.298	2,12	34,72
Couto de Magalhães	1.586	4.335	4.887	1,73	3,08
Itaporã do Tocantins	919	2.522	2.989	2,46	3,25
Juarina	481	2.333	2.141	-1,22	4,45
Pau D'Arco	1.301	4.335	4.767	1,37	3,66
Pequizeiro	1.210	4.591	4.799	0,64	3,97
Presidente Kennedy	770	3.759	3.680	-0,30	4,78
Tupiratins	895	1.365	2.007	5,66	2,24
REGIÃO VII - GOIATINS	10.755	20.253	22.835	1,73	2,12
Barra do Ouro	1.106	3.579	3.581	0,01	3,24
Campos Lindos	3.240	5.638	7.615	4,39	2,35
Goiatins	6.409	11.036	11.639	0,76	1,82
REGIÃO VIII - GUARÁÍ	14.806	64.384	65.588	0,27	4,43
Araguacema	2.778	5.414	5.423	0,02	1,95
Colméia	991	9.352	8.759	-0,93	8,84
Dois Irmãos do Tocantins	3.757	7.269	7.060	-0,42	1,88
Fortaleza do Tabocão	622	2.242	2.101	-0,92	3,38
Goianorte	1.801	4.839	5.221	1,09	2,90
Guaráí	2.268	20.018	21.669	1,14	9,55
Miranorte	1.032	11.802	11.858	0,07	11,49
Rio dos Bois	845	2.269	2.092	-1,15	2,48
Tupirama	712	1.179	1.405	2,54	1,97

(continua)

3.2.1 ÁREA, POPULAÇÃO RESIDENTE, TAXA ANUAL DE CRESCIMENTO E DENSIDADE DEMOGRÁFICA, SEGUNDO AS REGIÕES ADMINISTRATIVAS E MUNICÍPIOS DO TOCANTINS - 2000-2007

Regiões Administrativas	Área (Km ²)	População 2000	População 2007	Taxa anual de crescimento 2000/2007 (%)	Densidade Demográfica 2007 (hab./Km ²)
REGIÃO IX - METROPOLITANA DE PALMAS	20.154	234.481	274.643	2,28	13,63
Aparecida do Rio Negro	1.160	3.517	4.018	1,92	3,46
Brejinho de Nazaré	1.724	4.877	5.295	1,18	3,07
Fátima	383	3.848	3.984	0,50	10,40
Ipueiras	815	1.166	1.698	5,52	2,08
Lajeado	322	2.344	2.159	-1,17	6,69
Miracema do Tocantins	2.656	24.444	19.683	-3,05	7,41
Monte do Carmo	3.617	5.193	6.387	3,00	1,77
Oliveira de Fátima	206	958	1.081	1,74	5,25
Palmas	2.219	137.355	178.386	3,80	80,39
Porto Nacional	4.450	44.991	45.289	0,09	10,18
Tocantínia	2.602	5.788	6.663	2,03	2,56
REGIÃO X - PEDRO AFONSO	13.221	28.970	31.535	1,22	2,39
Bom Jesus do Tocantins	1.333	2.323	2.710	2,23	2,03
Centenário	1.955	2.163	2.386	1,41	1,22
Itacajá	3.051	6.815	6.386	-0,92	2,09
Itapiratins	1.244	3.277	3.421	0,62	2,75
Pedro Afonso	2.011	9.028	10.294	1,89	5,12
Recursolândia	2.217	3.138	3.665	2,24	1,65
Santa Maria do Tocantins	1.410	2.226	2.673	2,65	1,90
REGIÃO XI - PARAÍSO DO TOCANTINS	38.377	85.365	95.626	1,63	2,49
Abreulândia	1.895	2.189	2.245	0,36	1,18
Barrolândia	713	5.082	5.155	0,20	7,23
Caseara	1.692	3.660	4.667	3,53	2,76
Chapada de Areia	659	1.270	1.239	-0,35	1,88
Cristalândia	1.848	7.318	6.520	-1,64	3,53
Divinópolis do Tocantins	2.347	5.776	6.359	1,38	2,71
Lagoa da Confusão	10.565	6.168	8.220	4,19	0,78
Marianópolis do Tocantins	2.091	3.332	4.473	4,30	2,14
Monte Santo do Tocantins	1.092	1.869	1.858	-0,08	1,70
Nova Rosalândia	489	3.190	3.772	2,42	7,72
Paraíso do Tocantins	1.297	36.130	40.290	1,57	31,06
Pium	10.013	5.540	6.403	2,09	0,64
Pugmil	402	1.989	2.165	1,22	5,39
Santa Rita do Tocantins	3.275	1.852	2.260	2,89	0,69
REGIÃO XII - NOVO ACORDO	34.195	26.664	28.746	1,08	0,84
Lagoa do Tocantins	911	2.530	3.179	3,32	3,49

(continua)

3.2.1 ÁREA, POPULAÇÃO RESIDENTE, TAXA ANUAL DE CRESCIMENTO E DENSIDADE DEMOGRÁFICA, SEGUNDO AS REGIÕES ADMINISTRATIVAS E MUNICÍPIOS DO TOCANTINS - 2000-2007

Regiões Administrativas	Área (Km ²)	População 2000	População 2007	Taxa anual de crescimento 2000/2007 (%)	Densidade Demográfica 2007 (hab./Km ²)
Lizarda	5.723	3.787	3.634	-0,59	0,63
Mateiros	9.592	1.646	1.737	0,77	0,18
Novo Acordo	2.672	3.057	3.754	2,98	1,41
Ponte Alta do Tocantins	6.491	6.172	6.569	0,89	1,01
Rio Sono	6.357	6.089	6.167	0,18	0,97
Santa Tereza do Tocantins	540	2.114	2.297	1,19	4,25
São Félix do Tocantins	1.909	1.269	1.409	1,51	0,74
REGIÃO XIII - NATIVIDADE	12.021	30.921	31.567	0,30	2,63
Chapada da Natividade	1.671	3.274	3.680	1,68	2,20
Natividade	3.216	8.867	9.090	0,36	2,83
Pindorama do Tocantins	1.559	4.685	4.397	-0,90	2,82
Santa Rosa do Tocantins	1.796	4.316	4.417	0,33	2,46
São Valério da Natividade	2.520	5.054	4.885	-0,48	1,94
Silvanópolis	1.259	4.725	5.098	1,09	4,05
REGIÃO XIV - GURUPI	44.865	141.381	146.643	0,52	3,27
Aliança do Tocantins	1.580	6.177	5.701	-1,14	3,61
Alvorada	1.212	8.508	7.976	-0,92	6,58
Araguaçu	5.168	9.346	8.989	-0,55	1,74
Cariri do Tocantins	1.129	2.990	3.562	2,53	3,16
Crixás do Tocantins	987	1.384	1.264	-1,29	1,28
Dueré	3.425	4.565	4.489	-0,24	1,31
Figueirópolis	1.930	5.562	4.820	-2,02	2,50
Formoso do Araguaia	13.423	18.817	18.225	-0,46	1,36
Gurupi	1.836	65.034	71.413	1,35	38,89
Jaú do Tocantins	2.173	3.121	3.789	2,81	1,74
Peixe	5.291	8.763	8.750	-0,02	1,65
Sandolândia	3.529	3.332	3.443	0,47	0,98
Sucupira	1.026	1.476	1.667	1,75	1,63
Talismã	2.157	2.306	2.555	1,48	1,18
REGIÃO XV - DIANÓPOLIS	10.937	31.348	34.691	1,46	3,17
Almas	4.021	8.474	7.488	-1,75	1,86
Dianópolis	3.217	15.428	18.584	2,69	5,78
Novo Jardim	1.310	2.151	2.419	1,69	1,85
Porto Alegre do Tocantins	502	2.393	2.830	2,43	5,64
Rio da Conceição	771	1.189	1.454	2,92	1,89
Taipas do Tocantins	1.116	1.713	1.916	1,61	1,72

(continua)

3.2.1 ÁREA, POPULAÇÃO RESIDENTE, TAXA ANUAL DE CRESCIMENTO E DENSIDADE DEMOGRÁFICA, SEGUNDO AS REGIÕES ADMINISTRATIVAS E MUNICÍPIOS DO TOCANTINS - 2000-2007

Regiões Administrativas	Área (Km ²)	População 2000	População 2007	Taxa anual de crescimento 2000/2007 (%)	Densidade Demográfica 2007 (hab./Km ²)
REGIÃO XVI - PARANÃ	14.386	20.224	21.623	0,96	1,50
Palmeirópolis	1.704	7.068	8.120	2,00	4,77
Paraná	11.260	10.416	10.491	0,10	0,93
São Salvador do Tocantins	1.422	2.740	3.012	1,36	2,12
REGIÃO XVII - ARRAIAS	8.697	22.159	21.707	-0,29	2,50
Arraias	5.787	10.984	10.626	-0,47	1,84
Combinado	210	4.524	4.878	1,08	23,27
Conceição do Tocantins	2.501	4.377	4.402	0,08	1,76
Novo Alegre	200	2.274	1.801	-3,28	9,00
REGIÃO XVIII - TAGUATINGA	5.516	22.053	23.614	0,98	4,28
Aurora do Tocantins	753	3.101	3.385	1,26	4,50
Lavandeira	520	1.209	1.590	3,99	3,06
Ponte Alta do Bom Jesus	1.806	4.574	4.529	-0,14	2,51
Taguatinga	2.437	13.169	14.110	0,99	5,79

Fonte: IBGE, Contagem da População 2007 e Estimativas da População 2007/SEPLAN/DPI
(1) Publicadas no Diário Oficial da União de 14/11/2007.

AGRICULTURA E PECUÁRIA

CAPÍTULO 4



4.1.1 NÚMERO DE ESTABELECIMENTOS AGROPECUÁRIOS POR UTILIZAÇÃO DAS TERRAS, SEGUNDO AS REGIÕES ADMINISTRATIVAS E MUNICÍPIOS DO TOCANTINS - 2006

Regiões Administrativas	Total	Lavouras permanentes	Lavouras temporárias	Pastagens	Matas e florestas
TOTAL DO ESTADO	116.107	8.156	18.334	50.072	39.545
REGIÃO I - ARAGUATINS	4.077	226	662	2.017	1.172
Araguatins	2.264	118	387	1.250	509
Cachoeirinha	168	16	49	75	28
Esperantina	365	12	33	182	138
São Bento do Tocantins	340	36	91	108	105
São Sebastião do Tocantins	940	44	102	402	392
REGIÃO II - AUGUSTINÓPOLIS	4.739	510	778	1.980	1.471
Augustinópolis	978	196	220	392	170
Axixá do Tocantins	747	148	204	237	158
Buriti do Tocantins	326	7	76	149	94
Carrasco Bonito	194	9	29	96	60
Praia Norte	339	5	32	175	127
Sampaio	1.005	1	29	515	460
São Miguel do Tocantins	784	131	161	248	244
Sítio Novo do Tocantins	366	13	27	168	158
REGIÃO III - TOCANTINÓPOLIS	9.629	934	1.889	3.631	3.175
Aguiarnópolis	649	111	164	203	171
Angico	564	60	74	222	208
Darcinópolis	785	39	131	302	313
Itaguatins	839	6	56	388	389
Luzinópolis	1.435	23	276	640	496
Maurilândia do Tocantins	1.806	164	464	574	604
Nazaré	678	125	121	244	188
Palmeiras do Tocantins	967	43	160	409	355
Santa Terezinha do Tocantins	1.137	239	241	362	295
Tocantinópolis	769	124	202	287	156
REGIÃO IV - XAMBIOÁ	2.687	228	369	1.184	906
Ananás	605	68	86	231	220
Araguanã	173	3	10	133	27
Piraquê	958	37	179	418	324
Riachinho	62	5	10	25	22
Xambioá	889	115	84	377	313
REGIÃO V - ARAGUAÍNA	13.400	1.033	1.821	5.772	4.774
Aragominas	1.818	14	182	851	771
Araguaína	1.745	96	105	828	716
Babaçulândia	2.328	393	408	833	694
Carmolândia	182	12	53	95	22
Filadélfia	1.743	19	172	939	613

(Continua)

4.1.1 NÚMERO DE ESTABELECIMENTOS AGROPECUÁRIOS POR UTILIZAÇÃO DAS TERRAS, SEGUNDO AS REGIÕES ADMINISTRATIVAS E MUNICÍPIOS DO TOCANTINS - 2006

Regiões Administrativas	Total	Lavouras permanentes	Lavouras temporárias	Pastagens	Matas e florestas
Muricilândia	380	22	10	195	153
Nova Olinda	2.108	227	409	771	701
Palmeirante	1.029	23	121	471	414
Santa Fé do Araguaia	525	8	62	231	224
Wanderlândia	1.542	219	299	558	466
REGIÃO VI - COLINAS DO TOCANTINS	9.201	242	1.054	4.329	3.576
Arapoema	602	7	54	293	248
Bandeirantes do Tocantins	382	4	23	188	167
Bernardo Sayão	1.107	7	95	651	354
Brasilândia do Tocantins	250	3	12	142	93
Colinas do Tocantins	742	29	70	385	258
Couto de Magalhães	663	8	91	285	279
Itaporã do Tocantins	1.409	89	203	583	534
Juarina	926	12	137	409	368
Pau D'Arco	1.227	43	107	555	522
Pequizeiro	942	27	177	390	348
Presidente Kennedy	253	3	16	117	117
Tupiratins	698	10	69	331	288
REGIÃO VII - GOIATINS	2.572	99	340	1.153	980
Barra do Ouro	501	50	109	196	146
Campos Lindos	808	5	134	359	310
Goiatins	1.263	44	97	598	524
REGIÃO VIII - GUARAÍ	10.839	656	2.063	4.256	3.864
Araguacema	1.121	101	193	463	364
Colméia	222	10	203	5	4
Dois Irmãos do Tocantins	883	30	88	417	348
Fortaleza do Tabocão	1.361	8	63	716	574
Goianorte	2.130	162	573	697	698
Guaraí	1.403	227	347	405	424
Miranorte	1.595	89	313	603	590
Rio dos Bois	1.806	18	206	831	751
Tupirama	318	11	77	119	111
REGIÃO IX - METROPOLITANA DE PALMAS	6.671	212	1.121	2.808	2.530
Aparecida do Rio Negro	542	7	42	266	227
Brejinho de Nazaré	578	7	121	235	215
Fátima	622	17	74	267	264
Ipueiras	1.082	20	88	498	476
Lajeado	465	12	132	192	129
Miracema do Tocantins	506	17	56	226	207
Monte do Carmo	427	5	59	181	182
Oliveira de Fátima	220	27	46	80	67

(Continua)

4.1.1 NÚMERO DE ESTABELECIMENTOS AGROPECUÁRIOS POR UTILIZAÇÃO DAS TERRAS, SEGUNDO AS REGIÕES ADMINISTRATIVAS E MUNICÍPIOS DO TOCANTINS - 2006

Regiões Administrativas	Total	Lavouras permanentes	Lavouras temporárias	Pastagens	Matas e florestas
Palmas	1.280	61	271	511	437
Porto Nacional	311	-	51	148	112
Tocantínia	638	39	181	204	214
REGIÃO X - PEDRO AFONSO	5.488	364	676	2.436	2.012
Bom Jesus do Tocantins	258	2	3	127	126
Centenário	569	37	70	278	184
Itacajá	1.128	205	162	393	368
Itapiratins	677	7	38	353	279
Pedro Afonso	1.176	11	119	587	459
Recursolândia	1.123	100	264	402	357
Santa Maria do Tocantins	557	2	20	296	239
REGIÃO XI - PARAÍSO DO TOCANTINS	10.210	813	1.433	4.566	3.398
Abreulândia	468	19	38	227	184
Barrolândia	449	32	76	188	153
Caseara	899	144	231	260	264
Chapada de Areia	710	7	35	333	335
Cristalândia	224	-	17	103	104
Divinópolis do Tocantins	1.883	104	254	892	633
Lagoa da Confusão	288	2	11	213	62
Marianópolis do Tocantins	173	6	41	63	63
Monte Santo do Tocantins	878	23	92	467	296
Nova Rosalândia	420	18	90	212	100
Paraíso do Tocantins	1.120	5	168	508	439
Pium	1.029	345	137	372	175
Pugmil	615	-	12	351	252
Santa Rita do Tocantins	1.054	108	231	377	338
REGIÃO XII - NOVO ACORDO	3.451	324	754	1.242	1.131
Lagoa do Tocantins	93	2	18	34	39
Lizarda	419	104	96	108	111
Mateiros	719	2	204	262	251
Novo Acordo	534	37	110	208	179
Ponte Alta do Tocantins	438	34	44	187	173
Rio Sono	286	41	71	93	81
Santa Tereza do Tocantins	557	95	133	167	162
São Félix do Tocantins	405	9	78	183	135
REGIÃO XIII - NATIVIDADE	4.079	152	594	1.819	1.514
Chapada da Natividade	233	1	25	121	86
Natividade	811	14	43	381	373
Pindorama do Tocantins	1.075	42	125	478	430
Santa Rosa do Tocantins	373	3	58	172	140
São Valério da Natividade	984	81	208	363	332

(Continua)

4.1.1 NÚMERO DE ESTABELECIMENTOS AGROPECUÁRIOS POR UTILIZAÇÃO DAS TERRAS, SEGUNDO AS REGIÕES ADMINISTRATIVAS E MUNICÍPIOS DO TOCANTINS - 2006

Regiões Administrativas	Total	Lavouras permanentes	Lavouras temporárias	Pastagens	Matas e florestas
Silvanópolis	603	11	135	304	153
REGIÃO XIV - GURUPI	14.471	1.408	2.487	6.030	4.546
Aliança do Tocantins	386	6	20	275	85
Alvorada	440	7	50	203	180
Araguaçu	1.481	11	157	694	619
Cariri do Tocantins	980	195	175	321	289
Crixás do Tocantins	1.334	259	377	427	271
Dueré	1.076	103	233	419	321
Figueirópolis	1.704	227	349	583	545
Formoso do Araguaia	133	2	10	66	55
Gurupi	334	47	39	152	96
Jaú do Tocantins	649	-	129	301	219
Peixe	1.140	14	28	692	406
Sandolândia	344	1	8	238	97
Sucupira	2.096	49	413	926	708
Talismã	2.374	487	499	733	655
REGIÃO XV - DIANÓPOLIS	5.603	285	765	2.482	2.071
Almas	646	15	91	325	215
Dianópolis	1.070	23	72	566	409
Novo Jardim	306	55	58	101	92
Porto Alegre do Tocantins	2.514	177	394	1.035	908
Rio da Conceição	339	13	76	126	124
Taipas do Tocantins	728	2	74	329	323
REGIÃO XVI - PARANÃ	2.955	187	668	1.527	573
Palmeirópolis	1.876	170	428	1.067	211
Paraná	542	13	53	237	239
São Salvador do Tocantins	537	4	187	223	123
REGIÃO XVII - ARRAIAS	2.952	112	276	1.526	1.038
Arraias	1.337	66	131	653	487
Combinado	471	39	101	240	91
Conceição do Tocantins	1.083	3	23	606	451
Novo Alegre	61	4	21	27	9
REGIÃO XVIII - TAGUATINGA	3.083	371	584	1.314	814
Aurora do Tocantins	541	12	106	260	163
Lavandeira	710	2	112	352	244
Ponte Alta do Bom Jesus	1.614	302	304	643	365
Taguatinga	218	55	62	59	42

4.1.2 NÚMERO DE ESTABELECIMENTOS AGROPECUÁRIOS POR UTILIZAÇÃO DAS TERRAS, SEGUNDO AS REGIÕES ADMINISTRATIVAS E MUNICÍPIOS DO TOCANTINS - 1996

Regiões Administrativas	Total	Lavouras permanentes	Lavouras temporárias	Pastagens	Matas e florestas
TOTAL DO ESTADO	111.635	8.367	34.114	40.649	28.505
REGIÃO I - ARAGUATINS	3.550	322	1.118	1.160	950
Araguatins	2.336	239	667	782	648
Cachoeirinha	149	21	44	49	35
Esperantina	317	44	104	92	77
São Bento do Tocantins	488	11	187	181	109
São Sebastião do Tocantins	260	7	116	56	81
REGIÃO II - AUGUSTINÓPOLIS	4.287	326	1.976	1.643	342
Augustinópolis	803	91	253	376	83
Axixá do Tocantins	733	72	361	241	59
Buriti do Tocantins	151	1	57	79	14
Carrasco Bonito	251	19	88	92	52
Praia Norte	456	14	228	205	9
Sampaio	146	12	65	53	16
São Miguel do Tocantins	803	54	406	274	69
Sítio Novo do Tocantins	944	63	518	323	40
REGIÃO III - TOCANTINÓPOLIS	6.044	498	2.055	1.987	1.504
Aguiarnópolis	148	12	37	55	44
Angico	465	20	148	162	135
Darcinópolis	1.006	106	331	335	234
Itaguatins	1.507	139	604	405	359
Luzinópolis	252	43	69	77	63
Maurilândia do Tocantins	578	13	189	198	178
Nazaré	838	58	273	315	192
Palmeiras do Tocantins	486	52	157	169	108
Santa Terezinha do Tocantins	404	5	144	147	108
Tocantinópolis	360	50	103	124	83
REGIÃO IV - XAMBIOÁ	1.930	115	583	736	496
Ananás	515	31	156	206	122
Araguanã	94	-	10	49	35
Piraquê	172	32	34	57	49
Riachinho	776	43	270	283	180
Xambioá	373	9	113	141	110
REGIÃO V - ARAGUAÍNA	10.997	1.224	3.259	3.842	2.672
Aragominas	270	24	81	115	50
Araguaína	1.539	45	409	622	463
Babaçulândia	3.230	591	1.006	936	697
Carmolândia	65	4	18	28	15
Filadélfia	1.806	175	579	719	333
Muricilândia	336	6	91	151	88

(Continua)

4.1.2 NÚMERO DE ESTABELECIMENTOS AGROPECUÁRIOS POR UTILIZAÇÃO DAS TERRAS, SEGUNDO AS REGIÕES ADMINISTRATIVAS E MUNICÍPIOS DO TOCANTINS - 1996

Regiões Administrativas	Total	Lavouras permanentes	Lavouras temporárias	Pastagens	Matas e florestas
Nova Olinda	807	20	197	362	228
Palmeirante	1.442	171	434	462	375
Santa Fé do Araguaia	134	1	23	60	50
Wanderlândia	1.368	187	421	387	373
REGIÃO VI - COLINAS DO TOCANTINS	6.983	272	1.975	3.079	1.657
Arapoema	407	-	64	282	61
Bandeirantes do Tocantins	514	4	142	235	133
Bernardo Sayão	1.062	47	284	463	268
Brasilândia do Tocantins	190	5	36	108	41
Colinas do Tocantins	778	33	193	344	208
Couto de Magalhães	881	77	274	312	218
Itaporã do Tocantins	503	15	168	244	76
Juarina	504	11	161	211	121
Pau D'Arco	900	9	290	374	227
Pequizeiro	643	50	196	251	146
Presidente Kennedy	360	2	90	161	107
Tupiratins	241	19	77	94	51
REGIÃO VII - GOIATINS	4.597	504	1.354	1.450	1.289
Barra do Ouro	809	122	217	241	229
Campos Lindos	1.510	205	463	462	380
Goiatins	2.278	177	674	747	680
REGIÃO VIII - GUARÁÍ	8.639	598	2.448	3.207	2.386
Araguacema	514	14	172	169	159
Colméia	1.012	46	318	448	200
Dois Irmãos do Tocantins	2.834	245	784	944	861
Fortaleza do Tabocão	298	15	84	113	86
Goianorte	1.347	146	378	470	353
Guaráí	1.364	64	342	582	376
Miranorte	716	40	193	283	200
Rio dos Bois	206	8	67	74	57
Tupirama	348	20	110	124	94
REGIÃO IX - METROPOLITANA DE PALMAS	8.389	594	2.423	3.044	2.328
Aparecida do Rio Negro	838	31	256	299	252
Brejinho de Nazaré	480	19	88	202	171
Fátima	395	13	151	158	73
Ipueiras	99	1	33	34	31
Lajeado	175	20	54	54	47
Miracema do Tocantins	1.155	25	352	451	327
Monte do Carmo	1.233	29	269	484	451
Oliveira de Fátima	163	8	53	62	40
Palmas	1.728	222	558	539	409

(Continua)

4.1.2 NÚMERO DE ESTABELECIMENTOS AGROPECUÁRIOS POR UTILIZAÇÃO DAS TERRAS, SEGUNDO AS REGIÕES ADMINISTRATIVAS E MUNICÍPIOS DO TOCANTINS - 1996

Regiões Administrativas	Total	Lavouras permanentes	Lavouras temporárias	Pastagens	Matas e florestas
Porto Nacional	1.700	198	493	614	395
Tocantínia	423	28	116	147	132
REGIÃO X - PEDRO AFONSO	5.622	609	1.819	1.917	1.277
Bom Jesus do Tocantins	615	88	194	205	128
Centenário	608	72	227	227	82
Itacajá	1.200	54	365	403	378
Itapiratins	907	107	275	301	224
Pedro Afonso	820	120	263	282	155
Recursolândia	922	132	324	323	143
Santa Maria do Tocantins	550	36	171	176	167
REGIÃO XI - PARAÍSO DO TOCANTINS	8.757	656	2.479	3.123	2.499
Abreulândia	579	16	184	205	174
Barrolândia	439	14	142	202	81
Caseara	669	96	183	178	212
Chapada de Areia	489	43	143	178	125
Cristalândia	591	55	171	204	161
Divinópolis do Tocantins	803	18	219	306	260
Lagoa da Confusão	675	70	180	217	208
Marianópolis do Tocantins	610	47	178	202	183
Monte Santo do Tocantins	474	2	146	210	116
Nova Rosalândia	269	19	82	105	63
Paraíso do Tocantins	1.062	95	302	371	294
Pium	1.023	94	275	367	287
Pugmil	327	60	84	93	90
Santa Rita do Tocantins	747	27	190	285	245
REGIÃO XII - NOVO ACORDO	6.652	657	2.358	2.362	1.275
Lagoa do Tocantins	642	151	169	162	160
Lizarda	1.031	31	445	445	110
Mateiros	265	26	102	92	45
Novo Acordo	399	25	129	127	118
Ponte Alta do Tocantins	1.942	323	538	550	531
Rio Sono	1.761	31	765	769	196
Santa Tereza do Tocantins	423	62	141	148	72
São Félix do Tocantins	189	8	69	69	43
REGIÃO XIII - NATIVIDADE	6.687	474	2.091	2.288	1.834
Chapada da Natividade	1.124	99	352	370	303
Natividade	917	89	269	300	259
Pindorama do Tocantins	1.038	33	360	395	250
Santa Rosa do Tocantins	830	81	233	265	251
São Valério da Natividade	1.658	119	551	558	430
Silvanópolis	1.120	53	326	400	341

(Continua)

4.1.2 NÚMERO DE ESTABELECIMENTOS AGROPECUÁRIOS POR UTILIZAÇÃO DAS TERRAS, SEGUNDO AS REGIÕES ADMINISTRATIVAS E MUNICÍPIOS DO TOCANTINS - 1996

Regiões Administrativas	Total	Lavouras permanentes	Lavouras temporárias	Pastagens	Matas e florestas
REGIÃO XIV - GURUPI	14.774	864	3.901	5.690	4.319
Aliança do Tocantins	647	68	177	216	186
Alvorada	515	28	120	198	169
Araguaçu	1.689	36	430	705	518
Cariri do Tocantins	513	70	134	196	113
Crixás do Tocantins	381	17	117	133	114
Dueré	1.017	44	242	432	299
Figueirópolis	698	8	117	320	253
Formoso do Araguaia	2.671	237	737	966	731
Gurupi	1.165	78	290	437	360
Jaú do Tocantins	1.150	35	368	440	307
Peixe	2.074	41	641	762	630
Sandolândia	1.355	154	367	469	365
Sucupira	295	4	49	170	72
Talismã	604	44	112	246	202
REGIÃO XV - DIANÓPOLIS	2.681	239	856	896	690
Almas	977	110	284	313	270
Dianópolis	885	81	282	301	221
Novo Jardim	154	7	50	51	46
Porto Alegre do Tocantins	248	20	87	90	51
Rio da Conceição	121	19	63	36	3
Taipas do Tocantins	296	2	90	105	99
REGIÃO XVI - PARANÃ	3.889	69	1.198	1.478	1.144
Palmeirópolis	1.232	34	377	477	344
Paraná	2.280	27	707	851	695
São Salvador do Tocantins	377	8	114	150	105
REGIÃO XVII - ARRAIAS	3.540	224	1.000	1.384	932
Arraias	1.627	37	361	676	553
Combinado	728	144	243	279	62
Conceição do Tocantins	1.007	27	329	355	296
Novo Alegre	178	16	67	74	21
REGIÃO XVIII - TAGUATINGA	3.617	122	1.221	1.363	911
Aurora do Tocantins	533	8	180	199	146
Lavandeira	342	3	123	129	87
Ponte Alta do Bom Jesus	1.038	62	368	385	223
Taguatinga	1.704	49	550	650	455

Fonte: IBGE / SEPLAN-TO/DPIE

4.2.1 ÁREA COLHIDA, PRODUÇÃO E RENDIMENTO MÉDIO DE ARROZ DE SEQUEIRO, SEGUNDO AS REGIÕES ADMINISTRATIVAS E MUNICÍPIOS DO TOCANTINS - 2007

Regiões Administrativas	Área colhida (ha)	Produção (t)	Rendimento Médio (kg/ha)
TOTAL DO ESTADO	100.361	168.812	1.682
REGIÃO I - ARAGUATINS	1.777	2.429	1.367
Araguatins	800	1.150	1.438
Cachoeirinha	180	216	1.200
Esperantina	205	293	1.429
São Bento do Tocantins	550	715	1.300
São Sebastião do Tocantins	42	55	1.310
REGIÃO II - AUGUSTINÓPOLIS	1.020	1.443	1.415
Augustinópolis	250	375	1.500
Axixá do Tocantins	207	298	1.440
Buriti do Tocantins	140	196	1.400
Carrasco Bonito	72	103	1.431
Praia Norte	103	144	1.398
Sampaio	50	50	1.000
São Miguel do Tocantins	32	45	1.406
Sítio Novo do Tocantins	166	232	1.398
REGIÃO III - TOCANTINÓPOLIS	3.854	6.431	1.669
Aguiarnópolis	256	384	1.500
Angico	200	260	1.300
Darcinópolis	1.500	3.450	2.300
Itaguatins	320	464	1.450
Luzinópolis	320	416	1.300
Maurilândia do Tocantins	300	300	1.000
Nazaré	228	228	1.000
Palmeiras do Tocantins	200	240	1.200
Santa Terezinha do Tocantins	290	377	1.300
Tocantinópolis	240	312	1.300
REGIÃO IV - XAMBIOÁ	1.440	1.872	1.300
Ananás	400	520	1.300
Araguanã	120	156	1.300
Piraquê	450	585	1.300
Riachinho	320	416	1.300
Xambioá	150	195	1.300
REGIÃO V - ARAGUAÍNA	5.700	7.770	1.363
Aragominas	200	280	1.400
Araguaína	600	870	1.450
Babaçulândia	500	700	1.400
Carmolândia	100	130	1.300
Filadélfia	900	1.215	1.350
Muricilândia	600	720	-
Nova Olinda	600	840	1.400
Palmeirante	400	540	1.350
Santa Fé do Araguaia	300	375	1.250
Wanderlândia	1.500	2.100	1.400

(Continua)

4.2.1 ÁREA COLHIDA, PRODUÇÃO E RENDIMENTO MÉDIO DE ARROZ DE SEQUEIRO, SEGUNDO AS REGIÕES ADMINISTRATIVAS E MUNICÍPIOS DO TOCANTINS - 2007

Regiões Administrativas	Área colhida (ha)	Produção (t)	Rendimento Médio (kg/ha)
REGIÃO VI - COLINAS DO TOCANTINS	6.850	9.971	1.456
Arapoema	550	880	1.600
Bandeirantes do Tocantins	650	975	1.500
Bernardo Sayão	650	936	1.440
Brasilândia do Tocantins	1.400	2.100	1.500
Colinas do Tocantins	300	465	1.550
Couto de Magalhães	250	350	1.400
Itaporã do Tocantins	600	900	1.500
Juarina	300	420	1.400
Pau D'Arco	500	700	1.400
Pequizeiro	500	680	1.360
Presidente Kennedy	700	980	1.400
Tupiratins	450	585	1.300
REGIÃO VII - GOIATINS	8.000	12.780	1.598
Barra do Ouro	1.400	1.960	1.400
Campos Lindos	3.200	6.400	2.000
Goiatins	3.400	4.420	1.300
REGIÃO VIII - GUARAÍ	3.480	4.921	1.414
Araguacema	700	910	1.300
Colméia	650	910	1.400
Dois Irmãos do Tocantins	400	520	1.300
Fortaleza do Tabocão	100	130	1.300
Goianorte	600	840	1.400
Guaraí	500	750	1.500
Miranorte	300	450	1.500
Rio dos Bois	80	96	1.200
Tupirama	150	315	2.100
REGIÃO IX - METROPOLITANA DE PALMAS	10.810	18.843	1.743
Aparecida do Rio Negro	1.100	1.540	1.400
Brejinho de Nazaré	2.000	3.600	1.800
Fátima	1.500	2.700	1.800
Ipueiras	1.600	2.880	1.800
Lajeado	50	65	1.300
Miracema do Tocantins	300	450	1.500
Monte do Carmo	1.980	3.564	1.800
Oliveira de Fátima	250	465	1.860
Palmas	150	243	1.620
Porto Nacional	1.800	3.240	1.800
Tocantínia	80	96	1.200
REGIÃO X - PEDRO AFONSO	9.000	18.710	2.079
Bom Jesus do Tocantins	1.500	3.240	2.160
Centenário	600	840	1.400
Itacajá	450	650	1.444
Itapiratins	450	630	1.400
Pedro Afonso	5.000	12.000	2.400
Recursolândia	400	540	1.350
Santa Maria do Tocantins	600	810	1.350

(Continua)

4.2.1 ÁREA COLHIDA, PRODUÇÃO E RENDIMENTO MÉDIO DE ARROZ DE SEQUEIRO, SEGUNDO AS REGIÕES ADMINISTRATIVAS E MUNICÍPIOS DO TOCANTINS - 2007

Regiões Administrativas	Área colhida (ha)	Produção (t)	Rendimento Médio (kg/ha)
REGIÃO XI - PARÁISO DO TOCANTINS	9.790	17.512	1.789
Abreulândia	150	195	1.300
Barrolândia	200	300	1.500
Caseara	500	650	1.300
Chapada de Areia	400	480	1.200
Cristalândia	300	540	1.800
Divinópolis do Tocantins	400	560	1.400
Marianópolis do Tocantins	800	1.200	1.500
Monte Santo do Tocantins	150	225	1.500
Nova Rosalândia	900	1.620	1.800
Paraíso do Tocantins	300	450	1.500
Pium	2.500	6.000	2.400
Pugmil	690	1.242	1.800
Santa Rita do Tocantins	2.500	4.050	1.620
REGIÃO XII - NOVO ACORDO	9.400	17.156	1.825
Lagoa do Tocantins	400	480	1.200
Lizarda	250	250	1.000
Mateiros	4.990	10.978	2.200
Novo Acordo	300	540	1.800
Ponte Alta do Tocantins	2.420	3.630	1.500
Rio Sono	300	390	1.300
Santa Tereza do Tocantins	580	696	1.200
São Félix do Tocantins	160	192	1.200
REGIÃO XIII - NATIVIDADE	9.550	15.688	1.643
Chapada da Natividade	1.200	1.500	1.250
Natividade	1.100	1.540	1.400
Pindorama do Tocantins	1.650	2.970	1.800
Santa Rosa do Tocantins	1.500	2.550	1.700
São Valério da Natividade	2.100	3.528	1.680
Silvanópolis	2.000	3.600	1.800
REGIÃO XIV - GURUPI	10.860	19.896	1.832
Aliança do Tocantins	530	954	1.800
Alvorada	200	380	1.900
Araguaçu	1.300	2.145	1.650
Cariri do Tocantins	700	1.260	1.800
Crixás do Tocantins	350	665	1.900
Dueré	300	468	1.560
Figueirópolis	950	1.577	1.660
Formoso do Araguaia	2.100	5.040	2.400
Gurupi	700	1.120	1.600
Jaú do Tocantins	350	560	1.600
Peixe	2.100	3.570	1.700
Sandolândia	700	1.190	1.700
Sucupira	380	627	1.650
Talismã	200	340	1.700

(Continua)

4.2.1 ÁREA COLHIDA, PRODUÇÃO E RENDIMENTO MÉDIO DE ARROZ DE SEQUEIRO, SEGUNDO AS REGIÕES ADMINISTRATIVAS E MUNICÍPIOS DO TOCANTINS - 2007

Regiões Administrativas	Área colhida (ha)	Produção (t)	Rendimento Médio (kg/ha)
REGIÃO XV - DIANÓPOLIS	2.180	3.150	1.445
Almas	330	495	1.500
Dianópolis	750	1.125	1.500
Novo Jardim	300	450	1.500
Porto Alegre do Tocantins	400	600	1.500
Rio da Conceição	150	180	1.200
Taipas do Tocantins	250	300	1.200
REGIÃO XVI - PARANÃ	2.200	3.755	1.707
Palmeirópolis	1.000	1.800	1.800
Paraná	850	1.360	1.600
São Salvador do Tocantins	350	595	1.700
REGIÃO XVII - ARRAIAS	1.750	2.615	1.494
Arraias	800	1.200	1.500
Combinado	400	640	1.600
Conceição do Tocantins	350	455	1.300
Novo Alegre	200	320	1.600
REGIÃO XVIII - TAGUATINGA	2.700	3.870	1.433
Aurora do Tocantins	400	600	1.500
Lavandeira	200	240	1.200
Ponte Alta do Bom Jesus	600	780	1.300
Taguatinga	1.500	2.250	1.500

Fonte: IBGE/ SEPLAN-TO/DPI

4.2.2 ÁREA COLHIDA, PRODUÇÃO E RENDIMENTO MÉDIO DE ARROZ IRRIGADO, SEGUNDO AS REGIÕES ADMINISTRATIVAS E MUNICÍPIOS DO TOCANTINS - 2007

Regiões Administrativas	Área colhida (ha)	Produção (t)	Rendimento Médio (kg/ha)
TOTAL DO ESTADO	44.940	196.176	4.365
REGIÃO XI - PARAÍSO DO TOCANTINS	29.780	128.808	4.325
Lagoa da Confusão	29.000	126.000	4.345
Santa Rita do Tocantins	780	2.808	3.600
REGIÃO XIV - GURUPI	15.160	67.368	4.444
Aliança do Tocantins	260	1.092	4.200
Crixás do Tocantins	320	1.380	4.313
Dueré	2.380	9.996	4.200
Formoso do Araguaia	12.200	54.900	4.500

Fonte: IBGE / SEPLAN-TO/DPI

4.2.3 ÁREA COLHIDA, PRODUÇÃO E RENDIMENTO MÉDIO DE SOJA DE SEQUEIRO, SEGUNDO AS REGIÕES ADMINISTRATIVAS E MUNICÍPIOS DO TOCANTINS - 2007

Regiões Administrativas	Área colhida (ha)	Produção (t)	Rendimento Médio (kg/ha)
TOTAL DO ESTADO	278.996	665.392	2.385
REGIÃO I - ARAGUATINS	200	400	2.000
São Bento do Tocantins	200	400	2.000
REGIÃO III - TOCANTINÓPOLIS	3.600	9.360	2.600
Darcinópolis	3.600	9.360	2.600
REGIÃO V - ARAGUAÍNA	8.970	21.669	2.416
Nova Olinda	5.700	13.680	2.400
Palmeirante	2.850	7.125	2.500
Santa Fé do Araguaia	300	540	1.800
Wanderlândia	120	324	2.700
REGIÃO VI - COLINAS DO TOCANTINS	17.220	41.300	2.398
Arapoema	760	1.900	2.500
Bandeirantes do Tocantins	280	700	2.500
Brasilândia do Tocantins	5.700	13.680	2.400
Colinas do Tocantins	240	600	2.500
Couto Magalhães	670	1.675	2.500
Pequizeiro	570	1.425	2.500
Presidente Kennedy	6.200	14.880	2.400
Tupiratins	2.800	6.440	2.300
REGIÃO VII - GOIATINS	55.500	142.550	2.568
Barra do Ouro	2.000	4.800	2.400
Campos Lindos	49.000	127.400	2.600
Goiatins	4.500	10.350	2.300
REGIÃO VIII - GUARÁ	23.400	53.940	2.305
Fortaleza do Tabocão	3.000	6.480	2.160
Guará	9.000	22.500	2.500
Miranorte	900	2.160	2.400
Rio dos Bois	2.500	6.000	2.400
Tupirama	8.000	16.800	2.100
REGIÃO IX - METROPOLITANA DE PALMAS	25.325	60.530	2.390
Aparecida do Rio Negro	2.800	6.720	2.400
Brejinho de Nazaré	2.500	6.000	2.400
Miracema do Tocantins	1.500	3.150	2.100
Monte do Carmo	5.525	13.260	2.400
Palmas	2.000	5.000	2.500
Porto Nacional	11.000	26.400	2.400
REGIÃO X - PEDRO AFONSO	53.380	116.370	2.180
Bom Jesus do Tocantins	5.500	11.550	2.100

(Continua)

4.2.3 ÁREA COLHIDA, PRODUÇÃO E RENDIMENTO MÉDIO DE SOJA DE SEQUEIRO, SEGUNDO AS REGIÕES ADMINISTRATIVAS E MUNICÍPIOS DO TOCANTINS - 2007

Regiões Administrativas	Área colhida (ha)	Produção (t)	Rendimento Médio (kg/ha)
Centenário	2.300	5.750	2.500
Itacajá	2.800	6.720	2.400
Itapiratiins	3.000	7.350	2.450
Pedro Afonso	35.000	73.500	2.100
Recursolândia	280	700	2.500
Santa Maria do Tocantins	4.500	10.800	2.500
REGIÃO XI - PARAÍSO DO TOCANTINS	4.446	10.622	2.389
Barrolândia	800	1.872	2.340
Paraíso do Tocantins	1.300	3.120	2.400
Pium	846	2.030	2.400
Santa Rita do Tocantins	1.500	3.600	2.400
REGIÃO XII - NOVO ACORDO	28.935	69.348	2.397
Mateiros	26.835	64.404	2.400
Rio Sono	800	1.824	2.280
Ponte Alta do Tocantins	1.300	3.120	2.400
REGIÃO XIII - NATIVIDADE	23.500	54.445	2.317
Chapada da Natividade	4.500	10.350	2.300
Natividade	700	1.680	2.400
Santa Rosa do Tocantins	6.500	15.600	2.400
São Valério da Natividade	4.300	8.815	2.050
Silvanópolis	7.500	18.000	2.400
REGIÃO XIV - GURUPI	19.220	48.188	2.507
Alvorada	2.350	6.110	2.600
Araguaçu	1.600	3.600	2.250
Cariri do Tocantins	1.000	2.100	2.100
Crixás do Tocantins	2.300	5.635	2.450
Figueirópolis	3.400	9.350	2.750
Jaú do Tocantins	170	323	1.900
Peixe	2.800	6.440	2.300
Sucupira	3.500	9.275	2.650
Talismã	2.100	5.355	2.550
REGIÃO XV - DIANÓPOLIS	15.100	36.190	2.397
Almas	500	1.150	2.300
Dianópolis	12.500	30.000	2.400
Novo Jardim	800	1.920	2.400
Rio da Conceição	1.300	3.120	2.400
REGIÃO XVIII - TAGUATINGA	200	480	2.400
Ponte Alta do Bom Jesus	200	480	2.400

4.2.4 ÁREA COLHIDA, PRODUÇÃO E RENDIMENTO MÉDIO DE SOJA IRRIGADA, SEGUNDO AS REGIÕES ADMINISTRATIVAS E MUNICÍPIOS DO TOCANTINS - 2007

Regiões Administrativas	Área colhida (ha)	Produção (t)	Rendimento Médio (kg/ha)
TOTAL DO ESTADO	25.100	66.280	2.641
REGIÃO XI - PARAÍSO DO TOCANTINS	15.000	39.600	2.640
Lagoa da Confusão	12.000	32.400	2.700
Pium	3.000	7.200	2.400
REGIÃO XIV - GURUPI	10.100	26.680	2.642
Dueré	1.700	4.420	2.600
Formoso do Araguaia	8.400	22.260	2.650

Fonte: IBGE / SEPLAN-TO/DPI

4.2.5 ÁREA COLHIDA, PRODUÇÃO E RENDIMENTO MÉDIO DE MILHO DE SEQUEIRO, SEGUNDO AS REGIÕES ADMINISTRATIVAS E MUNICÍPIOS DO TOCANTINS - 2007

Regiões Administrativas	Área colhida (ha)	Produção (t)	Rendimento Médio (kg/ha)
TOTAL DO ESTADO	75.324	146.517	1.945
REGIÃO I - ARAGUATINS	1.040	1.820	1.750
Araguatins	500	700	1.400
Cachoeirinha	120	180	1.500
Esperantina	170	340	2.000
São Bento do Tocantins	250	600	2.400
REGIÃO II - AUGUSTINÓPOLIS	768	1.103	1.436
Augustinópolis	220	308	1.400
Axixá do Tocantins	160	229	1.431
Buriti do Tocantins	90	129	1.433
Carrasco Bonito	60	108	1.800
Praia Norte	50	67	1.340
Sampaio	30	36	1.200
São Miguel do Tocantins	12	16	1.333
Sítio Novo do Tocantins	146	210	1.438
REGIÃO III - TOCANTINÓPOLIS	3.756	5.818	1.549
Aguiarnópolis	151	215	1.424
Angico	300	360	1.200
Darcinópolis	2.000	2.800	1.400
Itaguatins	185	203	1.097
Luzinópolis	170	408	2.400

(continua)

4.2.5 ÁREA COLHIDA, PRODUÇÃO E RENDIMENTO MÉDIO DE MILHO DE SEQUEIRO, SEGUNDO AS REGIÕES ADMINISTRATIVAS E MUNICÍPIOS DO TOCANTINS - 2007

Regiões Administrativas	Área colhida (ha)	Produção (t)	Rendimento Médio (kg/ha)
Maurilândia do Tocantins	300	420	1.400
Nazaré	120	240	2.000
Palmeiras do Tocantins	250	500	2.000
Santa Terezinha do Tocantins	130	312	2.400
Tocantinópolis	150	360	2.400
REGIÃO IV - XAMBIOÁ	1.830	2.469	1.349
Ananás	300	390	1.300
Araguanã	400	520	1.300
Piraquê	350	525	1.500
Riachinho	380	494	1.300
Xambioá	400	540	1.350
REGIÃO V - ARAGUAÍNA	6.650	8.661	1.302
Aragominas	400	480	1.200
Araguaína	700	910	1.300
Babaçulândia	400	520	1.300
Carmolândia	200	280	1.400
Filadélfia	1.500	1.950	1.300
Muricilândia	400	480	1.200
Nova Olinda	700	945	1.350
Palmeirante	500	700	1.400
Santa Fé do Araguaia	450	576	1.280
Wanderlândia	1.400	1.820	1.300
REGIÃO VI - COLINAS DO TOCANTINS	7.150	10.217	1.429
Arapoema	600	960	1.600
Bandeirantes do Tocantins	750	1.095	1.460
Bernardo Sayão	800	1.160	1.450
Brasilândia do Tocantins	800	1.144	1.430
Colinas do Tocantins	350	525	1.500
Couto de Magalhães	300	450	1.500
Itaporã do Tocantins	700	1.050	1.500
Juarina	350	490	1.400
Pau D'Arco	550	803	1.460
Pequizeiro	550	650	1.182
Presidente Kennedy	700	980	1.400
Tupiratins	700	910	1.300
REGIÃO VII - GOIATINS	4.600	6.275	1.364
Campos Lindos	1.600	2.400	1.500
Goiatins	2.500	3.250	1.300
Barra do Ouro	500	625	1.250

(continua)

4.2.5 ÁREA COLHIDA, PRODUÇÃO E RENDIMENTO MÉDIO DE MILHO DE SEQUEIRO, SEGUNDO AS REGIÕES ADMINISTRATIVAS E MUNICÍPIOS DO TOCANTINS - 2007

Regiões Administrativas	Área colhida (ha)	Produção (t)	Rendimento Médio (kg/ha)
REGIÃO VIII - GUARAÍ	4.800	6.604	1.376
Araguacema	100	130	1.300
Colméia	2.400	3.120	1.300
Dois Irmãos do Tocantins	150	195	1.300
Fortaleza do Tabocão	100	150	1.500
Goianorte	1.200	1.740	1.450
Guaraí	650	975	1.500
Miranorte	100	150	1.500
Rio dos Bois	30	39	1.300
Tupirama	70	105	1.500
REGIÃO IX - METROPOLITANA DE PALMAS	6.160	12.535	2.035
Aparecida do Rio Negro	500	1.000	2.000
Brejinho de Nazaré	700	1.400	2.000
Fátima	490	892	1.820
Ipueiras	500	900	1.800
Lajeado	30	39	1.300
Miracema	150	225	1.500
Monte do Carmo	1.400	2.800	2.000
Oliveira de Fátima	300	360	1.200
Palmas	50	67	1.340
Porto Nacional	2.000	4.800	2.400
Tocantínia	40	52	1.300
REGIÃO X - PEDRO AFONSO	3.200	4.875	1.523
Centenário	650	910	1.400
Itacajá	600	870	1.450
Itapiratins	600	870	1.450
Pedro Afonso	250	750	3.000
Recursolândia	450	630	1.400
Santa Maria do Tocantins	650	845	1.300
REGIÃO XI - PARAÍSO DO TOCANTINS	3.510	7.772	2.214
Abreulândia	20	28	1.400
Barrolândia	100	150	1.500
Caseara	80	120	1.500
Chapada de Areia	150	195	1.300
Cristalândia	80	200	2.500
Divinópolis do Tocantins	140	196	1.400
Lagoa da Confusão	300	900	3.000
Marianópolis do Tocantins	50	70	1.400
Monte Santo do Tocantins	50	75	1.500

(continua)

4.2.5 ÁREA COLHIDA, PRODUÇÃO E RENDIMENTO MÉDIO DE MILHO DE SEQUEIRO, SEGUNDO AS REGIÕES ADMINISTRATIVAS E MUNICÍPIOS DO TOCANTINS - 2007

Regiões Administrativas	Área colhida (ha)	Produção (t)	Rendimento Médio (kg/ha)
Nova Rosalândia	60	108	1.800
Paraíso do Tocantins	180	270	1.500
Pium	1.800	4.680	2.600
Pugmil	100	180	1.800
Santa Rita do Tocantins	400	600	1.500
REGIÃO XII - NOVO ACORDO	3.240	7.530	2.324
Lagoa do Tocantins	400	600	1.500
Lizarda	50	50	1.000
Mateiros	900	3.870	4.300
Novo Acordo	800	1.440	1.800
Ponte Alta do Tocantins	500	750	1.500
Rio Sono	130	130	1.000
Santa Tereza do Tocantins	360	540	1.500
São Félix do Tocantins	100	150	1.500
REGIÃO XIII - NATIVIDADE	3.000	6.333	2.111
Chapada da Natividade	700	1.400	2.000
Natividade	200	400	2.000
Pindorama do Tocantins	500	1.200	2.400
Santa Rosa do Tocantins	500	1.050	2.100
São Valério da Natividade	650	1.203	1.851
Silvanópolis	450	1.080	2.400
REGIÃO XIV - GURUPI	10.690	24.976	2.336
Aliança do Tocantins	360	742	2.061
Alvorada	350	1.155	3.300
Araguaçu	1.250	3.163	2.530
Cariri do Tocantins	600	1.080	1.800
Crixás do Tocantins	230	432	1.878
Dueré	280	532	1.900
Figueirópolis	500	1.550	3.100
Formoso do Araguaia	2.300	4.370	1.900
Gurupi	600	1.260	2.100
Jaú do Tocantins	350	630	1.800
Peixe	1.100	1.925	1.750
Sandolândia	800	1.520	1.900
Sucupira	370	777	2.100
Talismã	1.600	5.840	3.650
REGIÃO XV - DIANÓPOLIS	5.150	15.480	3.006
Almas	400	1.400	3.500
Dianópolis	3.500	11.550	3.300

(continua)

4.2.5 ÁREA COLHIDA, PRODUÇÃO E RENDIMENTO MÉDIO DE MILHO DE SEQUEIRO, SEGUNDO AS REGIÕES ADMINISTRATIVAS E MUNICÍPIOS DO TOCANTINS - 2007

Regiões Administrativas	Área colhida (ha)	Produção (t)	Rendimento Médio (kg/ha)
Novo Jardim	400	800	2.000
Porto Alegre do Tocantins	400	920	2.300
Rio da Conceição	150	270	1.800
Taipas do Tocantins	300	540	1.800
REGIÃO XVI - PARANÃ	1.830	3.324	1.816
Palmeirópolis	630	1.386	2.200
Paraná	850	1.360	1.600
São Salvador do Tocantins	350	578	1.651
REGIÃO XVII - ARRAIAS	3.700	10.560	2.854
Arraias	1.500	4.500	3.000
Combinado	1.500	4.500	3.000
Conceição do Tocantins	400	720	1.800
Novo Alegre	300	840	2.800
REGIÃO XVIII - TAGUATINGA	4.250	10.165	2.392
Aurora do Tocantins	600	1.500	2.500
Lavandeira	250	525	2.100
Ponte Alta do Bom Jesus	600	1.140	1.900
Taguatinga	2.800	7.000	2.500

Fonte: IBGE / SEPLAN-TO/DPI

4.2.6 ÁREA COLHIDA, PRODUÇÃO E RENDIMENTO MÉDIO DE MILHO IRRIGADO, SEGUNDO AS REGIÕES ADMINISTRATIVAS E MUNICÍPIOS DO TOCANTINS - 2007

Regiões Administrativas	Área colhida (ha)	Produção (t)	Rendimento Médio (kg/ha)
TOTAL DO ESTADO	2.000	9.970	4.985
REGIÃO IX - METROPOLITANA DE PALMAS	100	540	5.400
Palmas	100	540	5.400
REGIÃO XI - PARAÍSO DO TOCANTINS	1.800	9.000	5.000
Lagoa da Confusão	1.800	9.000	5.000
REGIÃO XIV - GURUPI	100	430	4.300
Formoso do Araguaia	100	430	4.300

Fonte: IBGE / SEPLAN-TO/DPI

4.2.7 ÁREA COLHIDA, PRODUÇÃO E RENDIMENTO MÉDIO DE FEIJÃO DE SEQUEIRO, SEGUNDO AS REGIÕES ADMINISTRATIVAS E MUNICÍPIOS DO TOCANTINS - 2007

Regiões Administrativas	Área colhida (ha)	Produção (t)	Rendimento Médio (kg/ha)
TOTAL DO ESTADO	12.588	8.143	647
REGIÃO I - ARAGUATINS	977	585	599
Araguatins	400	240	600
Cachoeirinha	35	21	600
Esperantina	240	144	600
São Bento do Tocantins	240	144	600
São Sebastião do Tocantins	62	36	581
REGIÃO II - AUGUSTINÓPOLIS	1.049	667	636
Augustinópolis	78	48	615
Axixá do Tocantins	154	84	545
Buriti do Tocantins	85	51	600
Carrasco Bonito	90	54	600
Praia Norte	206	144	699
Sampaio	40	24	600
São Miguel do Tocantins	64	38	594
Sítio Novo do Tocantins	332	224	675
REGIÃO III - TOCANTINÓPOLIS	1.252	698	558
Aguiarnópolis	110	55	500
Angico	160	64	400
Darcinópolis	100	50	500
Itaguatins	172	103	599
Luzinópolis	55	33	600
Maurilândia do Tocantins	140	84	600
Nazaré	110	66	600
Palmeiras do Tocantins	105	63	600
Santa Terezinha do Tocantins	60	36	600
Tocantinópolis	240	144	600
REGIÃO IV - XAMBIOÁ	840	377	449
Ananás	150	60	400
Araguanã	150	75	500
Piraquê	200	96	480
Riachinho	140	56	400
Xambioá	200	90	450
REGIÃO V - ARAGUAÍNA	2.010	946	471
Aragominas	210	89	424
Araguaína	230	145	630

(continua)

4.2.7 ÁREA COLHIDA, PRODUÇÃO E RENDIMENTO MÉDIO DE FEIJÃO DE SEQUEIRO, SEGUNDO AS REGIÕES ADMINISTRATIVAS E MUNICÍPIOS DO TOCANTINS - 2007

Regiões Administrativas	Área colhida (ha)	Produção (t)	Rendimento Médio (kg/ha)
Babaçulândia	150	78	520
Carmolândia	80	32	400
Filadélfia	150	75	500
Muricilândia	200	100	500
Nova Olinda	230	92	400
Palmeirante	100	38	380
Santa Fé do Araguaia	380	171	450
Wanderlândia	280	126	450
REGIÃO VI - COLINAS DO TOCANTINS	1.575	667	423
Arapoema	100	45	450
Bandeirantes do Tocantins	130	55	423
Bernardo Sayão	110	48	436
Brasilândia do Tocantins	200	88	440
Colinas do Tocantins	90	38	422
Couto de Magalhães	85	34	400
Itaporã do Tocantins	250	115	460
Juarina	70	32	457
Pau D'Arco	90	37	411
Pequizeiro	120	51	425
Presidente Kennedy	220	80	364
Tupiratins	110	44	400
REGIÃO VII - GOIATINS	840	420	500
Barra do Ouro	140	70	500
Campos Lindos	250	125	500
Goiatins	450	225	500
REGIÃO VIII - GUARAÍ	450	192	427
Colméia	200	76	380
Goianorte	70	35	500
Guaraí	180	81	450
REGIÃO X - PEDRO AFONSO	220	88	400
Centenário	220	88	400
REGIÃO IX - METROPOLITANA DE PALMAS	2.070	2.424	1.171
Aparecida do Rio Negro	20	9	450
Palmas	50	15	300
Porto Nacional	2.000	2.400	1.200

(continua)

4.2.7 ÁREA COLHIDA, PRODUÇÃO E RENDIMENTO MÉDIO DE FEIJÃO DE SEQUEIRO, SEGUNDO AS REGIÕES ADMINISTRATIVAS E MUNICÍPIOS DO TOCANTINS - 2007

Regiões Administrativas	Área colhida (ha)	Produção (t)	Rendimento Médio (kg/ha)
REGIÃO X - PEDRO AFONSO	670	275	410
Itacajá	210	82	390
Itapiratins	170	77	453
Recursolândia	140	56	400
Santa Maria do Tocantins	150	60	400
REGIÃO XII - NOVO ACORDO	240	140	583
Lagoa do Tocantins	130	78	600
Novo Acordo	15	9	600
Ponte Alta do Tocantins	80	48	600
São Félix do Tocantins	15	5	333
REGIÃO XIII - NATIVIDADE	40	22	550
São Valério da Natividade	40	22	550
REGIÃO XIV - GURUPI	280	602	1.831
Formoso do Araguaia	280	602	1.674
REGIÃO XVI - PARANÃ	75	40	533
Palmeirópolis	25	13	520
Paraná	10	5	500
São Salvador do Tocantins	40	22	550

Fonte: IBGE / SEPLAN-TO/DPI

4.2.8 ÁREA COLHIDA, PRODUÇÃO E RENDIMENTO MÉDIO DE FEIJÃO IRRIGADO, SEGUNDO AS REGIÕES ADMINISTRATIVAS E MUNICÍPIOS DO TOCANTINS - 2007

Regiões Administrativas	Área colhida (ha)	Produção (t)	Rendimento Médio (kg/ha)
TOTAL DO ESTADO	2.100	3.220	1.533
REGIÃO IX - METROPOLITANA DE PALMAS	100	220	2.200
Palmas	100	220	2.200
REGIÃO XI - PARAÍSO DO TOCANTINS	2.000	3.000	1.500
Lagoa da Confusão	2.000	3.000	1.500

Fonte: IBGE / SEPLAN-TO/DPI

4.2.9 ÁREA COLHIDA, PRODUÇÃO E RENDIMENTO MÉDIO DE SORGO GRANÍFERO, SEGUNDO AS REGIÕES ADMINISTRATIVAS E MUNICÍPIOS DO TOCANTINS - 2007

Regiões Administrativas	Área colhida (ha)	Produção (t)	Rendimento Médio (kg/ha)
TOTAL DO ESTADO	9.650	15.480	1.604
REGIÃO III - TOCANTINÓPOLIS	100	150	1.500
Darcinópolis	100	150	1.500
REGIÃO V - ARAGUAÍNA	250	350	1.400
Santa Fé do Araguaia	250	350	1.400
REGIÃO VIII - GUARAÍ	3.500	4.900	1.400
Fortaleza do Tabocão	1.000	1.400	1.400
Tupirama	2.500	3.500	1.400
REGIÃO IX - METROPOLITANA DE PALMAS	800	1.680	2.100
Aparecida do Rio Negro	800	1.680	2.100
REGIÃO X - PEDRO AFONSO	5.000	8.400	1.680
Pedro Afonso	3.500	6.300	1.800
Bom Jesus do Tocantins	1.500	2.100	1.400

Fonte: IBGE / SEPLAN-TO/DPI

4.2.10 ÁREA COLHIDA, PRODUÇÃO E RENDIMENTO MÉDIO DE PUPUNHA, SEGUNDO AS REGIÕES ADMINISTRATIVAS E MUNICÍPIOS DO TOCANTINS - 2007

Regiões Administrativas	Área colhida (ha)	Produção (t)	Rendimento Médio (kg/ha)
TOTAL DO ESTADO	162	2.555	15.772
REGIÃO V - ARAGUAÍNA	10	160	16.000
Wanderlândia	10	160	16.000
REGIÃO XIV - GURUPI	100	2.150	21.500
Peixe	100	2.150	21.500
REGIÃO XI - PARAÍSO DO TOCANTINS	50	225	4.500
Paraíso do Tocantins	50	225	4.500
REGIÃO XVIII - TAGUATINGA	2	20	10.000
Aurora do Tocantins	2	20	10.000

Fonte: IBGE / SEPLAN-TO/DPI

4.2.11 ÁREA COLHIDA, PRODUÇÃO E RENDIMENTO MÉDIO DE AMENDOIM, SEGUNDO AS REGIÕES ADMINISTRATIVAS E MUNICÍPIOS DO TOCANTINS - 2007

Regiões Administrativas	Área colhida (ha)	Produção (t)	Rendimento Médio (kg/ha)
TOTAL DO ESTADO	70	175	2.500
REGIÃO XIV - GURUPI	70	175	2.500
Gurupi	70	175	2.500

Fonte: IBGE / SEPLAN-TO/DPI

4.2.12 ÁREA COLHIDA, PRODUÇÃO E RENDIMENTO MÉDIO DE MANDIOCA, SEGUNDO AS REGIÕES ADMINISTRATIVAS E MUNICÍPIOS DO TOCANTINS - 2007

Regiões Administrativas	Área colhida (ha)	Produção (t)	Rendimento Médio (kg/ha)
TOTAL DO ESTADO	18.399	353.534	19.215
REGIÃO I - ARAGUATINS	905	14.755	16.304
Araguatins	250	3.500	14.000
Cachoeirinha	120	2.640	22.000
Esperantina	185	3.145	17.000
São Bento do Tocantins	220	3.520	16.000
São Sebastião do Tocantins	130	1.950	15.000
REGIÃO II - AUGUSTINÓPOLIS	188	3.127	16.633
Axixá do Tocantins	59	870	14.746
Carrasco Bonito	3	45	15.000
Praia Norte	46	1.012	22.000
Sampaio	25	375	15.000
São Miguel do Tocantins	29	435	15.000
Sítio Novo do Tocantins	26	390	15.000
REGIÃO III - TOCANTINÓPOLIS	1.286	26.292	20.445
Angico	170	3.060	18.000
Darcinópolis	250	4.950	19.800
Itaguatins	225	4.500	20.000
Luzinópolis	120	2.400	20.000
Maurilândia do Tocantins	300	6.600	22.000
Nazaré	71	1.562	22.000
Palmeiras do Tocantins	60	1.320	22.000
Santa Terezinha do Tocantins	40	800	20.000
Tocantinópolis	50	1.100	22.000
REGIÃO IV - XAMBIOÁ	780	15.951	20.450
Ananás	190	3.515	18.500
Araguanã	80	1.520	19.000
Piraquê	120	3.376	28.133
Riachinho	140	2.590	18.500
Xambioá	250	4.950	19.800

(continua)

4.2.12 ÁREA COLHIDA, PRODUÇÃO E RENDIMENTO MÉDIO DE MANDIOCA, SEGUNDO AS REGIÕES ADMINISTRATIVAS E MUNICÍPIOS DO TOCANTINS - 2007

Regiões Administrativas	Área colhida (ha)	Produção (t)	Rendimento Médio (kg/ha)
REGIÃO V - ARAGUAÍNA	2.840	56.922	20.043
Aragominas	680	13.668	20.100
Araguaína	400	8.800	22.000
Babaçulândia	230	4.370	19.000
Carmolândia	80	1.440	18.000
Filadélfia	240	4.800	20.000
Muricilândia	180	3.564	19.800
Nova Olinda	110	2.200	20.000
Palmeirante	50	1.000	20.000
Santa Fé do Araguaia	550	11.000	20.000
Wanderlândia	320	6.080	19.000
REGIÃO VI - COLINAS DO TOCANTINS	1.235	29.075	23.543
Arapoema	110	2.750	25.000
Bandeirantes do Tocantins	55	1.375	25.000
Bernardo Sayão	130	3.250	25.000
Brasilândia do Tocantins	80	1.600	20.000
Colinas do Tocantins	110	2.750	25.000
Couto de Magalhães	80	1.600	20.000
Itaporã do Tocantins	130	3.250	25.000
Juarina	100	2.500	25.000
Pau D'Arco	130	3.250	25.000
Pequizeiro	110	2.750	25.000
Presidente Kennedy	120	2.400	20.000
Tupiratins	80	1.600	20.000
REGIÃO VII - GOIATINS	1.220	24.250	19.877
Barra do Ouro	120	2.400	20.000
Campos Lindos	300	5.850	19.500
Goiatins	800	16.000	20.000
REGIÃO VIII - GUARÁ	580	13.240	22.828
Araguacema	150	3.750	25.000
Colméia	100	2.500	25.000
Dois Irmãos do Tocantins	70	1.680	24.000
Fortaleza do Tabocão	10	250	25.000
Goianorte	100	2.000	20.000
Guará	80	1.600	20.000
Miranorte	40	800	20.000
Rio dos Bois	20	500	25.000
Tupirama	10	160	16.000
REGIÃO IX - METROPOLITANA DE PALMAS	2.070	37.990	18.353
Aparecida do Rio Negro	80	1.440	18.000
Brejinho de Nazaré	130	2.340	18.000
Fátima	160	2.880	18.000
Ipueiras	70	1.050	15.000

(continua)

4.2.12 ÁREA COLHIDA, PRODUÇÃO E RENDIMENTO MÉDIO DE MANDIOCA, SEGUNDO AS REGIÕES ADMINISTRATIVAS E MUNICÍPIOS DO TOCANTINS - 2007

Regiões Administrativas	Área colhida (ha)	Produção (t)	Rendimento Médio (kg/ha)
Lajeado	20	440	22.000
Miracema do Tocantins	150	3.750	25.000
Monte do Carmo	150	2.250	15.000
Oliveira de Fátima	180	3.240	18.000
Palmas	120	2.400	20.000
Porto Nacional	1.000	18.000	18.000
Tocantínia	10	200	20.000
REGIÃO X - PEDRO AFONSO	475	10.500	22.105
Bom Jesus do Tocantins	40	1.000	25.000
Centenário	50	1.000	20.000
Itacajá	75	1.500	20.000
Itapiratins	70	1.400	20.000
Pedro Afonso	50	1.250	25.000
Recursolândia	80	1.600	20.000
Santa Maria do Tocantins	110	2.750	25.000
REGIÃO XI - PARAÍSO DO TOCANTINS	1.190	23.260	19.546
Abreulândia	20	500	25.000
Barrolândia	20	500	25.000
Caseara	20	360	18.000
Chapada de Areia	20	400	20.000
Cristalândia	160	2.400	15.000
Divinópolis do Tocantins	20	400	20.000
Lagoa da Confusão	150	3.000	20.000
Marianópolis do Tocantins	60	1.200	20.000
Monte Santo	20	500	25.000
Nova Rosalândia	90	1.800	20.000
Paraíso do Tocantins	20	400	20.000
Pium	330	6.600	20.000
Pugmil	60	1.200	20.000
Santa Rita do Tocantins	200	4.000	20.000
REGIÃO XII - NOVO ACORDO	715	12.525	17.517
Lagoa do Tocantins	60	1.020	17.000
Lizarda	90	1.620	18.000
Mateiros	60	1.020	17.000
Novo Acordo	110	2.200	20.000
Ponte Alta do Tocantins	180	3.060	17.000
Rio Sono	50	800	16.000
Santa Tereza do Tocantins	80	1.360	17.000
São Félix do Tocantins	85	1.445	17.000
REGIÃO XIII - NATIVIDADE	1.450	25.870	17.841
Chapada da Natividade	170	2.720	16.000
Natividade	250	4.000	16.000
Pindorama do Tocantins	200	4.000	20.000

(continua)

4.2.12 ÁREA COLHIDA, PRODUÇÃO E RENDIMENTO MÉDIO DE MANDIOCA, SEGUNDO AS REGIÕES ADMINISTRATIVAS E MUNICÍPIOS DO TOCANTINS - 2007

Regiões Administrativas	Área colhida (ha)	Produção (t)	Rendimento Médio (kg/ha)
Santa Rosa do Tocantins	150	1.800	12.000
São Valério da Natividade	100	1.750	17.500
Silvanópolis	580	11.600	20.000
REGIÃO XIV - GURUPI	1.600	28.250	17.656
Aliança do Tocantins	70	1.225	17.500
Alvorada	55	963	17.509
Araguaçu	100	1.750	17.500
Cariri do Tocantins	80	1.380	17.250
Crixás do Tocantins	50	875	17.500
Dueré	140	2.520	18.000
Figueirópolis	90	1.575	17.500
Formoso do Araguaia	250	4.500	18.000
Gurupi	140	2.450	17.500
Jaú do Tocantins	50	875	17.500
Peixe	320	5.600	17.500
Sandolândia	150	2.700	18.000
Sucupira	55	962	17.491
Talismã	50	875	17.500
REGIÃO XV - DIANÓPOLIS	425	6.815	16.035
Almas	120	1.800	15.000
Dianópolis	110	1.980	18.000
Novo Jardim	35	560	16.000
Porto Alegre do Tocantins	75	1.200	16.000
Rio da Conceição	55	825	15.000
Taipas do Tocantins	30	450	15.000
REGIÃO XVI - PARANÃ	205	3.587	17.498
Palmeirópolis	40	700	17.500
Paraná	110	1.925	17.500
São Salvador do Tocantins	55	962	17.491
REGIÃO XVII - ARRAIAS	655	10.965	16.740
Arraias	400	6.400	16.000
Combinado	120	2.400	20.000
Conceição do Tocantins	100	1.500	15.000
Novo Alegre	35	665	19.000
REGIÃO XVIII - TAGUATINGA	580	10.160	17.517
Aurora do Tocantins	80	1.600	20.000
Lavandeira	80	1.600	20.000
Ponte Alta do Bom Jesus	200	3.000	15.000
Taguatinga	220	3.960	18.000

Fonte: IBGE / SEPLAN-TO/DPI

4.2.13 ÁREA COLHIDA, PRODUÇÃO E RENDIMENTO MÉDIO DE CANA-DE-AÇÚCAR, SEGUNDO AS REGIÕES ADMINISTRATIVAS E MUNICÍPIOS DO TOCANTINS - 2007

Regiões Administrativas	Área colhida (ha)	Produção (t)	Rendimento Médio (kg/ha)
TOTAL DO ESTADO	3.729	202.870	54.403
REGIÃO III - TOCANTINÓPOLIS	90	2.510	27.889
Angico	10	260	26.000
Darcinópolis	70	2.100	30.000
Nazaré	10	150	15.000
REGIÃO V - ARAGUAÍNA	540	15.130	28.019
Araguaína	4	116	29.000
Babaçulândia	10	250	25.000
Filadélfia	12	372	31.000
Wanderlândia	514	14.392	28.000
REGIÃO VII - GOIATINS	33	814	24.667
Campos Lindos	13	234	18.000
Goiatins	20	580	29.000
REGIÃO VIII - GUARAÍ	8	295	36.875
Araguacema	5	175	35.000
Rio dos Bois	3	120	40.000
REGIÃO IX - METROPOLITANA DE PALMAS	262	15.165	57.882
Brejinho de Nazaré	20	620	31.000
Monte do Carmo	22	660	30.000
Oliveira de Fátima	35	1.085	31.000
Palmas	40	1.200	30.000
Porto Nacional	145	11.600	80.000
REGIÃO X - PEDRO AFONSO	15	525	35.000
Bom Jesus do Tocantins	10	350	35.000
Pedro Afonso	5	175	35.000
REGIÃO XI - PARAÍSO DO TOCANTINS	131	4.222	32.229
Chapada de Areia	5	200	40.000
Cristalândia	15	450	30.000
Lagoa da Confusão	50	1.500	30.000
Nova Rosalândia	19	760	40.000
Paraíso do Tocantins	5	175	35.000
Pium	11	341	31.000
Pugmil	10	300	30.000
Santa Rita do Tocantins	16	496	31.000
REGIÃO XII - NOVO ACORDO	50	1.500	30.000
Lagoa do Tocantins	10	300	30.000

(continua)

4.2.13 ÁREA COLHIDA, PRODUÇÃO E RENDIMENTO MÉDIO DE CANA-DE-AÇÚCAR, SEGUNDO AS REGIÕES ADMINISTRATIVAS E MUNICÍPIOS DO TOCANTINS - 2007

Regiões Administrativas	Área colhida (ha)	Produção (t)	Rendimento Médio (kg/ha)
Novo Acordo	20	600	30.000
Ponte Alta do Tocantins	20	600	30.000
REGIÃO XIII - NATIVIDADE	163	5.720	35.092
Chapada da Natividade	6	270	45.000
Natividade	12	540	45.000
Pindorama do Tocantins	40	1.200	30.000
Santa Rosa do Tocantins	25	750	30.000
São Valério da Natividade	30	960	32.000
Silvanópolis	50	2.000	40.000
REGIÃO XIV - GURUPI	105	3.384	32.229
Alvorada	15	532	35.467
Araguaçu	10	335	33.500
Figueirópolis	10	310	31.000
Formoso do Araguaia	20	620	31.000
Peixe	25	787	31.480
Sandolândia	10	320	32.000
Talismã	15	480	32.000
REGIÃO XV - DIANÓPOLIS	124	5.055	40.766
Almas	30	1.200	40.000
Dianópolis	50	2.250	45.000
Novo Jardim	10	400	40.000
Porto Alegre do Tocantins	25	875	35.000
Rio da Conceição	4	180	45.000
Taipas do Tocantins	5	150	30.000
REGIÃO XVI - PARANÁ	35	1.100	31.429
Palmeirópolis	20	620	31.000
São Salvador do Tocantins	15	480	32.000
REGIÃO XVII - ARRAIAS	2.057	142.460	69.256
Arraias	2.000	140.000	70.000
Combinado	30	1.350	45.000
Conceição do Tocantins	7	210	30.000
Novo Alegre	20	900	45.000
REGIÃO XVIII - TAGUATINGA	116	4.990	43.017
Aurora do Tocantins	20	700	35.000
Lavandeira	6	240	40.000
Ponte Alta do Bom Jesus	25	1.125	45.000
Taguatinga	65	2.925	45.000

4.2.14 ÁREA COLHIDA, PRODUÇÃO E RENDIMENTO MÉDIO DE BANANA, SEGUNDO AS REGIÕES ADMINISTRATIVAS E MUNICÍPIOS DO TOCANTINS - 2007

Regiões Administrativas	Área colhida (ha)	Produção (t)	Rendimento Médio (kg/ha)
TOTAL DO ESTADO	4.308	33.444	7.763
REGIÃO I - ARAGUATINS	160	960	6.000
Araguatins	150	900	6.000
Esperantina	10	60	6.000
REGIÃO II - AUGUSTINÓPOLIS	11	176	16.000
Buriti do Tocantins	11	176	16.000
REGIÃO III - TOCANTINÓPOLIS	308	2.273	7.380
Angico	80	480	6.000
Darcinópolis	50	375	7.500
Luzinópolis	40	320	8.000
Nazaré	45	405	9.000
Palmeiras do Tocantins	45	270	6.000
Santa Terezinha	45	405	9.000
Tocantinópolis	3	18	6.000
REGIÃO IV - XAMBIOÁ	476	6.968	14.639
Ananás	40	264	6.600
Araguanã	45	396	8.800
Piraquê	17	136	8.000
Riachinho	50	340	6.800
Xambioá	324	5.832	18.000
REGIÃO V - ARAGUAÍNA	576	4.282	7.434
Aragominas	62	434	7.000
Araguaína	200	1.600	8.000
Babaçulândia	20	140	7.000
Carmolândia	35	231	6.600
Filadélfia	80	600	7.500
Muricilândia	17	119	7.000
Santa Fé do Araguaia	12	108	9.000
Wanderlândia	150	1.050	7.000
REGIÃO VI - COLINAS DO TOCANTINS	30	240	8.000
Pequizeiro	30	240	8.000
REGIÃO VII - GOIATINS	210	1.629	7.757
Barra do Ouro	40	304	7.600
Campos Lindos	50	425	8.500
Goiatins	120	900	7.500

(continua)

4.2.14 ÁREA COLHIDA, PRODUÇÃO E RENDIMENTO MÉDIO DE BANANA, SEGUNDO AS REGIÕES ADMINISTRATIVAS E MUNICÍPIOS DO TOCANTINS - 2007

Regiões Administrativas	Área colhida (ha)	Produção (t)	Rendimento Médio (kg/ha)
REGIÃO VIII - GUARAÍ	305	1.405	4.607
Araguacema	20	80	4.000
Dois Irmãos do Tocantins	150	675	4.500
Miranorte	100	500	5.000
Rio dos Bois	15	60	4.000
Tupirama	20	90	4.500
REGIÃO IX - METROPOLITANA DE PALMAS	570	4.321	7.581
Aparecida do Rio Negro	50	250	5.000
Brejinho de Nazaré	85	678	7.976
Fátima	31	186	6.000
Ipueiras	17	120	7.059
Lajeado	20	68	3.400
Miracema do Tocantins	40	200	5.000
Monte do Carmo	105	704	6.705
Oliveira de Fátima	20	120	6.000
Palmas	120	975	8.125
Porto Nacional	62	930	15.000
Tocantínia	20	90	4.500
REGIÃO X - PEDRO AFONSO	20	100	5.000
Bom Jesus do Tocantins	20	100	5.000
REGIÃO XI - PARAÍSO DO TOCANTINS	491	2.902	5.910
Abreulândia	10	40	4.000
Barrolândia	50	270	5.400
Caseara	10	40	4.000
Cristalândia	26	182	7.000
Divinópolis do Tocantins	50	250	5.000
Lagoa da Confusão	30	150	5.000
Marianópolis do Tocantins	15	60	4.000
Monte Santo	50	250	5.000
Nova Rosalândia	15	90	6.000
Paraíso do Tocantins	20	100	5.000
Pium	130	936	7.200
Pugmil	20	126	6.300
Santa Rita do Tocantins	65	408	6.277
REGIÃO XII - NOVO ACORDO	237	1.492	6.295
Lagoa do Tocantins	20	116	5.800
Mateiros	15	82	5.467
Novo Acordo	20	122	6.100

(continua)

4.2.14 ÁREA COLHIDA, PRODUÇÃO E RENDIMENTO MÉDIO DE BANANA, SEGUNDO AS REGIÕES ADMINISTRATIVAS E MUNICÍPIOS DO TOCANTINS - 2007

Regiões Administrativas	Área colhida (ha)	Produção (t)	Rendimento Médio (kg/ha)
Ponte Alta do Tocantins	105	757	7.210
Rio Sono	15	60	4.000
Santa Tereza do Tocantins	57	331	5.807
São Félix do Tocantins	5	24	4.800
REGIÃO XIII - NATIVIDADE	215	1.422	6.614
Chapada da Natividade	40	360	9.000
Natividade	25	200	8.000
Pindorama do Tocantins	45	279	6.200
Silvanópolis	10	65	6.500
Santa Rosa do Tocantins	5	23	4.600
São Valério da Natividade	90	495	5.500
REGIÃO XIV - GURUPI	350	2.467	7.049
Aliança do Tocantins	40	260	6.500
Alvorada	20	152	7.600
Araguaçu	20	130	6.500
Cariri do Tocantins	30	228	7.600
Crixás do Tocantins	20	150	7.500
Dueré	45	315	7.000
Figueirópolis	20	140	7.000
Formoso do Araguaia	35	252	7.200
Gurupi	30	216	7.200
Jaú do Tocantins	20	134	6.700
Peixe	15	98	6.533
Sandolândia	15	112	7.467
Sucupira	20	150	7.500
Talismã	20	130	6.500
REGIÃO XV - DIANÓPOLIS	101	851	8.426
Almas	40	400	10.000
Dianópolis	30	240	8.000
Novo Jardim	3	24	8.000
Porto Alegre do Tocantins	15	105	7.000
Rio da Conceição	8	52	6.500
Taipas do Tocantins	5	30	6.000
REGIÃO XVI - PARANÃ	160	1.123	7.019
Palmeirópolis	30	198	6.600
Paraná	100	700	7.000
São Salvador do Tocantins	30	225	7.500

(continua)

4.2.14 ÁREA COLHIDA, PRODUÇÃO E RENDIMENTO MÉDIO DE BANANA, SEGUNDO AS REGIÕES ADMINISTRATIVAS E MUNICÍPIOS DO TOCANTINS - 2007

Regiões Administrativas	Área colhida (ha)	Produção (t)	Rendimento Médio (kg/ha)
REGIÃO XVII - ARRAIAS	49	466	9.510
Arraias	25	250	10.000
Combinado	10	100	10.000
Conceição do Tocantins	8	56	7.000
Novo Alegre	6	60	10.000
REGIÃO XVIII - TAGUATINGA	39	367	9.410
Aurora do Tocantins	2	18	9.000
Lavandeira	2	14	7.000
Ponte Alta do Bom Jesus	15	135	9.000
Taguatinga	20	200	10.000

Fonte: IBGE / SEPLAN-TO/DPI

4.2.15 ÁREA COLHIDA, PRODUÇÃO E RENDIMENTO MÉDIO DE ABACAXI, SEGUNDO AS REGIÕES ADMINISTRATIVAS E MUNICÍPIOS DO TOCANTINS - 2007

Regiões Administrativas	Área colhida (ha)	Produção (t)	Rendimento Médio (kg/ha)
TOTAL DO ESTADO	1.853	39.343	21.232
REGIÃO I - ARAGUATINS	2	24	12.000
São Bento do Tocantins	2	24	12.000
REGIÃO III - TOCANTINÓPOLIS	2	28	14.000
Nazaré	2	28	14.000
REGIÃO IV - XAMBIOÁ	24	502	20.917
Ananás	4	80	20.000
Piraquê	8	168	21.000
Riachinho	5	100	20.000
Xambioá	7	154	22.000
REGIÃO V - ARAGUAÍNA	130	2.691	20.700
Aragominas	5	110	22.000
Araguaína	18	414	23.000
Filadélfia	5	115	23.000
Muricilândia	10	200	20.000
Palmeirante	80	1.600	20.000
Wanderlândia	12	252	21.000

continua)

4.2.15 ÁREA COLHIDA, PRODUÇÃO E RENDIMENTO MÉDIO DE ABACAXI, SEGUNDO AS REGIÕES ADMINISTRATIVAS E MUNICÍPIOS DO TOCANTINS - 2007

Regiões Administrativas	Área colhida (ha)	Produção (t)	Rendimento Médio (kg/ha)
REGIÃO VI - COLINAS DO TOCANTINS	47	940	20.000
Arapoema	12	240	20.000
Bandeirante do Tocantins	10	200	20.000
Bernardo Sayão	15	300	20.000
Pau D'Arco	10	200	20.000
REGIÃO VII - GOIATINS	4	86	21.500
Campos Lindos	4	86	21.500
REGIÃO VIII - GUARAÍ	365	7.260	19.890
Araguacema	20	360	18.000
Dois Irmãos do Tocantins	30	600	20.000
Fortaleza do Tabocão	5	100	20.000
Miranorte	300	6.000	20.000
Rio dos Bois	10	200	20.000
REGIÃO IX - METROPOLITANA DE PALMAS	592	13.690	23.125
Aparecida do Rio Negro	50	1.250	25.000
Miracema do Tocantins	400	9.600	24.000
Monte do Carmo	12	240	20.000
Palmas	50	1.000	20.000
Porto Nacional	70	1.400	20.000
Tocantínia	10	200	20.000
REGIÃO X - PEDRO AFONSO	30	540	18.000
Pedro Afonso	30	540	18.000
REGIÃO XI - PARAÍSO DO TOCANTINS	493	9.986	20.256
Abreulândia	25	500	20.000
Barrolândia	150	3.000	20.000
Chapada de Areia	20	320	16.000
Divinópolis do Tocantins	100	2.000	20.000
Marianópolis do Tocantins	15	300	20.000
Monte Santo	10	200	20.000
Paraíso do Tocantins	40	800	20.000
Pium	103	2.266	22.000
Pugmil	30	600	20.000
REGIÃO XII - NOVO ACORDO	10	200	20.000
Rio Sono	10	200	20.000
REGIÃO XIII - NATIVIDADE	34	680	20.000
Natividade	14	280	20.000

continua)

4.2.15 ÁREA COLHIDA, PRODUÇÃO E RENDIMENTO MÉDIO DE ABACAXI, SEGUNDO AS REGIÕES ADMINISTRATIVAS E MUNICÍPIOS DO TOCANTINS - 2007

Regiões Administrativas	Área colhida (ha)	Produção (t)	Rendimento Médio (kg/ha)
Silvanópolis	20	400	20.000
REGIÃO XIV - GURUPI	95	2.216	23.326
Aliança do Tocantins	25	588	23.520
Alvorada	30	698	23.267
Dueré	10	235	23.500
Gurupi	20	470	23.500
Sucupira	10	225	22.500
REGIÃO XVII - ARRAIAS	25	500	20.000
Arraias	25	500	20.000

Fonte: IBGE / SEPLAN-TO/DPI
Os municípios que não aparecem, não há produção neste ano.

4.2.16 ÁREA COLHIDA, PRODUÇÃO E RENDIMENTO MÉDIO DE MELANCIA, SEGUNDO AS REGIÕES ADMINISTRATIVAS E MUNICÍPIOS DO TOCANTINS - 2007

Regiões Administrativas	Área colhida (ha)	Produção (t)	Rendimento Médio (kg/ha)
TOTAL DO ESTADO	5.031	134.429	26.720
REGIÃO IV - XAMBIOÁ	36	704	19.556
Ananás	8	144	18.000
Riachinho	8	160	20.000
Xambioá	20	400	20.000
REGIÃO V - ARAGUAÍNA	58	1.149	19.810
Araguaína	30	630	21.000
Filadélfia	13	234	18.000
Wanderlândia	15	285	19.000
REGIÃO VII - GOIATINS	12	216	18.000
Campos Lindos	12	216	18.000
REGIÃO XI - PARÁISO DO TOCANTINS	2.500	50.000	20.000
Lagoa da Confusão	2.500	50.000	20.000
REGIÃO XIV - GURUPI	2.425	82.360	33.963
Figueirópolis	25	760	30.400
Formoso do Araguaia	2.400	81.600	34.000

Fonte: IBGE / SEPLAN-TO/DPI

4.2.17 ÁREA COLHIDA, PRODUÇÃO E RENDIMENTO MÉDIO DE LARANJA, SEGUNDO AS REGIÕES ADMINISTRATIVAS E MUNICÍPIOS DO TOCANTINS - 2007

Regiões Administrativas	Área colhida (ha)	Produção (t)	Rendimento Médio (kg/ha)
TOTAL DO ESTADO	166	1.758	10.590
REGIÃO III - TOCANTINÓPILIS	4	40	10.000
Darcinópolis	4	40	10.000
REGIÃO IV - XAMBIOÁ	8	72	9.000
Riachinho	4	32	8.000
Xambioá	4	40	10.000
REGIÃO V - ARAGUAINA	88	920	10.455
Araguaína	13	208	16.000
Babaçulândia	45	432	9.600
Filadélfia	20	190	9.500
Wanderlândia	10	90	9.000
REGIÃO VII - GOIATINS	41	405	9.878
Goiatins	29	261	9.000
Barra do Ouro	12	144	12.000
REGIÃO XI - PARAÍSO DO TOCANTINS	10	115	11.500
Peixe	10	115	11.500
REGIÃO XIV - GURUPI	14	196	14.000
Gurupi	14	196	14.000
REGIÃO XVIII - TAGUATINGA	1	10	10.000
Aurora do Tocantins	1	10	10.000

Fonte: IBGE / SEPLAN-TO/DPI

4.2.18 ÁREA COLHIDA, PRODUÇÃO E RENDIMENTO MÉDIO DE LIMÃO, SEGUNDO AS REGIÕES ADMINISTRATIVAS E MUNICÍPIOS DO TOCANTINS - 2007

Regiões Administrativas	Área colhida (ha)	Produção (t)	Rendimento Médio (kg/ha)
TOTAL DO ESTADO	3	75	25.000
REGIÃO IX - METROPOLITANA DE PALMAS	3	75	25.000
Porto Nacional	3	75	25.000

Fonte: IBGE / SEPLAN-TO/DPI

4.2.19 ÁREA COLHIDA, PRODUÇÃO E RENDIMENTO MÉDIO DE TANGERINA, SEGUNDO AS REGIÕES ADMINISTRATIVAS E MUNICÍPIOS DO TOCANTINS - 2007

Regiões Administrativas	Área colhida (ha)	Produção (t)	Rendimento Médio (kg/ha)
TOTAL DO ESTADO	15	140	9.333
REGIÃO IX - METROPOLITANA DE PALMAS	15	140	9.333
Porto Nacional	15	140	9.333

Fonte: IBGE / SEPLAN-TO/DPI

4.2.20 ÁREA COLHIDA, PRODUÇÃO E RENDIMENTO MÉDIO DE TOMATE, SEGUNDO AS REGIÕES ADMINISTRATIVAS E MUNICÍPIOS DO TOCANTINS - 2007

Regiões Administrativas	Área colhida (ha)	Produção (t)	Rendimento Médio (kg/ha)
TOTAL DO ESTADO	10	260	26.000
REGIÃO V - ARAGUAINA	10	260	26.000
Santa Fé do Araguaia	8	200	25.000
Wanderlândia	2	60	30.000

Fonte: IBGE / SEPLAN-TO/DPI

4.2.21 ÁREA COLHIDA, PRODUÇÃO E RENDIMENTO MÉDIO DE ABACATE, SEGUNDO AS REGIÕES ADMINISTRATIVAS E MUNICÍPIOS DO TOCANTINS - 2007

Regiões Administrativas	Área colhida (ha)	Produção (t)	Rendimento Médio (kg/ha)
TOTAL DO ESTADO	105	704	6.705
REGIÃO IX - METROPOLITANA DE PALMAS	105	704	6.705
Monte do Carmo	105	704	6.705

Fonte: IBGE / SEPLAN-TO/DPI

4.2.22 ÁREA COLHIDA, PRODUÇÃO E RENDIMENTO MÉDIO DE MARACUJÁ, SEGUNDO AS REGIÕES ADMINISTRATIVAS E MUNICÍPIOS DO TOCANTINS - 2007

Regiões Administrativas	Área colhida (ha)	Produção (t)	Rendimento Médio (kg/ha)
TOTAL DO ESTADO	75	725	9.667
REGIÃO III - TOCANTINÓPOLIS	3	30	10.000
Darcinópolis	3	30	10.000
REGIÃO IV - XAMBIOÁ	2	24	12.000
Piraquê	2	24	12.000
REGIÃO V - ARAGUAINA	30	292	9.733
Araguaína	20	172	8.600
Wanderlândia	10	120	12.000
REGIÃO IX - METROPOLITANA DE PALMAS	15	180	12.000
Porto Nacional	15	180	12.000
REGIÃO XV - DIANÓPOLIS	15	150	10.000
Porto Alegre do Tocantins	15	150	10.000
REGIÃO XVI - PARANÃ	6	12	2.000
Paranã	6	12	2.000
REGIÃO XVII - ARRAIAS	2	20	10.000
Arraias	2	20	10.000
REGIÃO XVIII - TAGUATINGA	2	17	8.500
Aurora do Tocantins	1	7	7.000
Ponte Alta do Bom Jesus	1	10	10.000

Fonte: IBGE / SEPLAN-TO/DPI

4.2.23 ÁREA COLHIDA, PRODUÇÃO E RENDIMENTO MÉDIO DE MAMÃO, SEGUNDO AS REGIÕES ADMINISTRATIVAS E MUNICÍPIOS DO TOCANTINS - 2007

Regiões Administrativas	Área colhida (ha)	Produção (t)	Rendimento Médio (kg/ha)
TOTAL DO ESTADO	38	460	12.105
REGIÃO XV - DIANÓPOLIS	30	300	10.000
Porto Alegre do Tocantins	30	300	10.000
REGIÃO IX - METROPOLITANA DE PALMAS	8	160	20.000
Porto Nacional	8	160	20.000

Fonte: IBGE / SEPLAN-TO/DPI

4.2.24 ÁREA COLHIDA, PRODUÇÃO E RENDIMENTO MÉDIO DE MANGA, SEGUNDO AS REGIÕES ADMINISTRATIVAS E MUNICÍPIOS DO TOCANTINS - 2007

Regiões Administrativas	Área colhida (ha)	Produção (t)	Rendimento Médio (kg/ha)
TOTAL DO ESTADO	343	2.095	6.108
REGIÃO IX - METROPOLITANA DE PALMAS	10	150	15.000
Porto Nacional	10	150	15.000
REGIÃO XIV - GURUPI	327	1.910	5.841
Alvorada	9	55	6.111
Cariri do Tocantins	150	900	6.000
Peixe	168	955	5.685
REGIÃO XVI - PARANÃ	6	35	5.833
Paraná	6	35	5.833

Fonte: IBGE / SEPLAN-TO/DPI

4.2.25 ÁREA COLHIDA, PRODUÇÃO E RENDIMENTO MÉDIO DE UVA, SEGUNDO AS REGIÕES ADMINISTRATIVAS E MUNICÍPIOS DO TOCANTINS - 2007

Regiões Administrativas	Área colhida (ha)	Produção (t)	Rendimento Médio (kg/ha)
TOTAL DO ESTADO	4	72	18.000
REGIÃO IX - METROPOLITANA DE PALMAS	4	72	18.000
Porto Nacional	4	72	18.000

Fonte: IBGE / SEPLAN-TO/DPI

4.2.26 ÁREA COLHIDA, PRODUÇÃO E RENDIMENTO MÉDIO DE ABÓBORA, SEGUNDO AS REGIÕES ADMINISTRATIVAS E MUNICÍPIOS DO TOCANTINS - 2007

Regiões Administrativas	Área colhida (ha)	Produção (t)	Rendimento Médio (kg/ha)
TOTAL DO ESTADO	90	1.830	20.333
REGIÃO V - ARAGUAÍNA	90	1.830	20.333
Araguaína	40	880	22.000
Santa Fé do Araguaia	50	950	19.000

Fonte: IBGE / SEPLAN-TO/DPI

4.2.27 ÁREA COLHIDA, PRODUÇÃO E RENDIMENTO MÉDIO DE COCO-DA-BAHIA, SEGUNDO AS REGIÕES ADMINISTRATIVAS E MUNICÍPIOS DO TOCANTINS - 2007

Regiões Administrativas	Área colhida (ha)	Produção (t)	Rendimento Médio (kg/ha)
TOTAL DO ESTADO	740	10.372	14.016
REGIÃO I - ARAGUATINS	15	238	15.867
Araguatins	5	70	14.000
Esperantina	10	168	16.800
REGIÃO III - TOCANTINÓPOLIS	12	120	10.000
Angico	8	80	10.000
Darcinópolis	4	40	10.000
REGIÃO IV - XAMBIOÁ	6	60	10.000
Xambioá	6	60	10.000
REGIÃO V - ARAGUAINA	240	3.180	13.250
Araguaína	120	1.860	15.500
Wanderlândia	120	1.320	11.000
REGIÃO IX - METROPOLITANA DE PALMAS	267	5.340	20.000
Monte do Carmo	120	2.400	20.000
Palmas	40	800	20.000
Porto Nacional	107	2.140	20.000
REGIÃO XI - PARAÍSO DO TOCANTINS	10	60	6.000
Nova Rosalândia	10	60	6.000
REGIÃO XIII - NATIVIDADE	6	72	12.000
Silvanópolis	6	72	12.000
REGIÃO XIV - GURUPI	170	1.013	5.959
Aliança do Tocantins	66	429	6.500
Cariri do Tocantins	50	270	5.400
Gurupi	33	198	6.000
Jaú do Tocantins	14	77	5.500
Peixe	7	39	5.571
REGIÃO XV - DIANÓPOLIS	5	100	20.000
Dianópolis	2	40	20.000
Novo Jardim	3	60	20.000
REGIÃO XVIII - TAGUATINGA	9	189	21.000
Ponte Alta do Bom Jesus	4	84	21.000
Taguatinga	5	105	21.000

4.2.28 ÁREA COLHIDA, PRODUÇÃO E RENDIMENTO MÉDIO DE CASTANHA DE CAJU, SEGUNDO AS REGIÕES ADMINISTRATIVAS E MUNICÍPIOS DO TOCANTINS - 2007

Regiões Administrativas	Área colhida (ha)	Produção (t)	Rendimento Médio (kg/ha)
TOTAL DO ESTADO	570	546	958
REGIÃO I - ARAGUATINS	90	54	600
Araguatins	90	54	600
REGIÃO III - TOCANTINÓPOLIS	6	12	2.000
Angico	6	12	2.000
REGIÃO IV - XAMBIOÁ	47	47	1.000
Piraquê	47	47	1.000
REGIÃO V - ARAGUAÍNA	325	356	1.095
Araguaína	220	209	950
Filadélfia	8	21	2.625
Santa Fé do Araguaia	30	39	1.300
Muricilândia	47	47	1.000
Wanderlândia	20	40	2.000
REGIÃO IX - METROPOLITANA DE PALMAS	39	39	1.000
Porto Nacional	39	39	1.000
REGIÃO XIII - NATIVIDADE	3	2	600
Natividade	3	2	600
REGIÃO XVII - ARRAIAS	60	36	600
Arraias	60	36	600

Fonte: IBGE / SEPLAN-TO/DPI

4.2.29 ÁREA COLHIDA, PRODUÇÃO E RENDIMENTO MÉDIO DE SERINGUEIRA, SEGUNDO AS REGIÕES ADMINISTRATIVAS E MUNICÍPIOS DO TOCANTINS - 2007

Regiões Administrativas	Área colhida (ha)	Produção (t)	Rendimento Médio (kg/ha)
TOTAL DO ESTADO	645	2.102	3.259
REGIÃO V - ARAGUAÍNA	35	112	3.200
Santa Fé do Araguaia	35	112	3.200
REGIÃO IX - METROPOLITANA DE PALMAS	70	270	3.857
Porto Nacional	30	150	5.000
Fátima	20	60	3.000
Oliveira de Fátima	20	60	3.000
REGIÃO XI - PARAÍSO DO TOCANTINS	540	1.720	3.185
Cristalândia	20	80	4.000
Paraíso do Tocantins	40	200	5.000
Pium	410	1.230	3.000
Santa Rita do Tocantins	70	210	3.000

Fonte: IBGE / SEPLAN-TO/DPI

4.2.30 ÁREA COLHIDA, PRODUÇÃO E RENDIMENTO MÉDIO DE ALGODÃO HERBÁCEO SEQUEIRO, SEGUNDO AS REGIÕES ADMINISTRATIVAS E MUNICÍPIOS DO TOCANTINS - 2007

Regiões Administrativas	Área colhida (ha)	Produção (t)	Rendimento Médio (kg/ha)
TOTAL DO ESTADO	715	2.130	2.979
REGIÃO V - ARAGUAÍNA	15	30	2.000
Araguaína	15	30	2.000
REGIÃO XV - DIANÓPOLIS	700	2.100	3.000
Dianópolis	700	2.100	3.000

Fonte: IBGE / SEPLAN-TO/DPI

4.2.31 ÁREA COLHIDA, PRODUÇÃO E RENDIMENTO MÉDIO DE MAMONA, SEGUNDO AS REGIÕES ADMINISTRATIVAS E MUNICÍPIOS DO TOCANTINS - 2007

Regiões Administrativas	Área colhida (ha)	Produção (t)	Rendimento Médio (kg/ha)
TOTAL DO ESTADO	805	684	850
REGIÃO IX - METROPOLITANA DE PALMAS	680	544	800
Porto Nacional	680	544	800
REGIÃO XII - NOVO ACORDO	115	115	1.000
Ponte Alta do Tocantins	115	115	1.000
REGIÃO XV - DIANÓPOLIS	10	25	2.500
Porto Alegre do Tocantins	10	25	2.500

Fonte: IBGE / SEPLAN-TO/DPI

4.2.32 ÁREA COLHIDA, PRODUÇÃO E RENDIMENTO MÉDIO DE ARROZ DE SEQUEIRO, SEGUNDO AS REGIÕES ADMINISTRATIVAS E MUNICÍPIOS DO TOCANTINS - 2006

Regiões Administrativas	Área colhida (ha)	Produção (t)	Rendimento Médio (kg/ha)
TOTAL DO ESTADO	97.887	160.438	1.639
REGIÃO I - ARAGUATINS	1.815	2.480	1.366
Araguatins	800	1.150	1.438
Cachoeirinha	180	216	1.200
Esperantina	205	295	1.439
São Bento do Tocantins	550	715	1.300
São Sebastião do Tocantins	80	104	1.300

(continua)

4.2.32 ÁREA COLHIDA, PRODUÇÃO E RENDIMENTO MÉDIO DE ARROZ DE SEQUEIRO, SEGUNDO AS REGIÕES ADMINISTRATIVAS E MUNICÍPIOS DO TOCANTINS - 2006

Regiões Administrativas	Área colhida (ha)	Produção (t)	Rendimento Médio (kg/ha)
REGIÃO II - AUGUSTINÓPOLIS	1.028	1.450	1.411
Augustinópolis	241	354	1.469
Axixá do Tocantins	206	296	1.437
Buriti do Tocantins	140	201	1.436
Carrasco Bonito	72	103	1.431
Praia Norte	103	144	1.398
Sampaio	50	50	1.000
São Miguel do Tocantins	50	70	1.400
Sítio Novo do Tocantins	166	232	1.398
REGIÃO III - TOCANTINÓPOLIS	3.974	6.807	1.713
Aguiarnópolis	256	384	1.500
Angico	220	286	1.300
Darcinópolis	1.600	3.840	2.400
Itaguatins	320	464	1.450
Luzinópolis	320	416	1.300
Maurilândia do Tocantins	300	300	1.000
Nazaré	228	228	1.000
Palmeiras do Tocantins	200	200	1.000
Santa Terezinha do Tocantins	290	377	1.300
Tocantinópolis	240	312	1.300
REGIÃO IV - XAMBIOÁ	1.200	1.528	1.273
Ananás	480	624	1.300
Araguanã	100	130	1.300
Piraquê	160	176	1.100
Riachinho	300	390	1.300
Xambioá	160	208	1.300
REGIÃO V - ARAGUAÍNA	5.340	7.355	1.377
Aragominas	200	270	1.350
Araguaína	500	710	1.420
Babaçulândia	600	840	1.400
Carmolândia	90	117	1.300
Filadélfia	800	1.120	1.400
Muricilândia	-	-	-
Nova Olinda	700	945	1.350
Palmeirante	450	585	1.300
Santa Fé do Araguaia	200	248	1.240
Wanderlândia	1.800	2.520	1.400

(continua)

4.2.32 ÁREA COLHIDA, PRODUÇÃO E RENDIMENTO MÉDIO DE ARROZ DE SEQUEIRO, SEGUNDO AS REGIÕES ADMINISTRATIVAS E MUNICÍPIOS DO TOCANTINS - 2006

Regiões Administrativas	Área colhida (ha)	Produção (t)	Rendimento Médio (kg/ha)
REGIÃO VI - COLINAS DO TOCANTINS	6.850	9.745	1.423
Arapoema	500	750	1.500
Bandeirantes do Tocantins	600	870	1.450
Bernardo Sayão	600	858	1.430
Brasilândia do Tocantins	1.350	1.971	1.460
Colinas do Tocantins	350	560	1.600
Couto de Magalhães	300	390	1.300
Itaporã do Tocantins	700	1.015	1.450
Juarina	350	476	1.360
Pau D'Arco	450	612	1.360
Pequizeiro	450	603	1.340
Presidente Kennedy	700	965	1.379
Tupiratins	500	675	1.350
REGIÃO VII - GOIATINS	7.700	12.670	1.645
Barra do Ouro	1.500	2.100	1.400
Campos Lindos	2.700	5.670	2.100
Goiatins	3.500	4.900	1.400
REGIÃO VIII - GUARÁÍ	4.230	5.877	1.389
Araguacema	800	1.040	1.300
Colméia	800	1.080	1.350
Dois Irmãos do Tocantins	450	594	1.320
Fortaleza do Tabocão	100	130	1.300
Goianorte	700	945	1.350
Guaráí	600	840	1.400
Miranorte	500	750	1.500
Rio dos Bois	100	120	1.200
Tupirama	180	378	2.100
REGIÃO IX - METROPOLITANA DE PALMAS	10.950	19.043	1.739
Aparecida do Rio Negro	1.200	1.680	1.400
Brejinho de Nazaré	1.800	3.240	1.800
Fátima	1.500	2.700	1.800
Ipueiras	1.400	2.520	1.800
Lajeado	50	65	1.300
Miracema do Tocantins	300	450	1.500
Monte do Carmo	2.200	3.960	1.800
Oliveira de Fátima	250	465	1.860
Palmas	150	243	1.620
Porto Nacional	2.000	3.600	1.800
Tocantínia	100	120	1.200

(continua)

4.2.32 ÁREA COLHIDA, PRODUÇÃO E RENDIMENTO MÉDIO DE ARROZ DE SEQUEIRO, SEGUNDO AS REGIÕES ADMINISTRATIVAS E MUNICÍPIOS DO TOCANTINS - 2006

Regiões Administrativas	Área colhida (ha)	Produção (t)	Rendimento Médio (kg/ha)
REGIÃO X - PEDRO AFONSO	5.850	11.116	1.900
Bom Jesus do Tocantins	1.200	2.736	2.280
Centenário	550	748	1.360
Itacajá	500	675	1.350
Itapiratins	500	690	1.380
Pedro Afonso	2.000	4.800	2.400
Recursolândia	450	600	1.333
Santa Maria do Tocantins	650	867	1.334
REGIÃO XI - PARAÍSO DO TOCANTINS	10.890	17.650	1.621
Abreulândia	200	200	1.000
Barrolândia	200	300	1.500
Caseara	600	828	1.380
Chapada de Areia	500	600	1.200
Cristalândia	100	180	1.800
Divinópolis do Tocantins	700	980	1.400
Marianópolis do Tocantins	1.000	1.500	1.500
Monte Santo do Tocantins	200	300	1.500
Nova Rosalândia	900	1.620	1.800
Paraíso do Tocantins	300	450	1.500
Pium	3.000	5.400	1.800
Pugmil	690	1.242	1.800
Santa Rita do Tocantins	2.500	4.050	1.620
REGIÃO XII - NOVO ACORDO	9.410	17.146	1.822
Lagoa do Tocantins	400	480	1.200
Lizarda	250	250	1.000
Mateiros	4.990	10.978	2.200
Novo Acordo	250	450	1.800
Ponte Alta do Tocantins	2.420	3.630	1.500
Rio Sono	380	494	1.300
Santa Tereza do Tocantins	580	696	1.200
São Félix do Tocantins	140	168	1.200
REGIÃO XIII - NATIVIDADE	9.450	15.505	1.641
Chapada da Natividade	1.150	1.380	1.200
Natividade	1.000	1.300	1.300
Pindorama do Tocantins	1.950	3.510	1.800
Santa Rosa do Tocantins	1.500	2.550	1.700
São Valério da Natividade	1.650	2.805	1.700
Silvanópolis	2.200	3.960	1.800

(continua)

4.2.32 ÁREA COLHIDA, PRODUÇÃO E RENDIMENTO MÉDIO DE ARROZ DE SEQUEIRO, SEGUNDO AS REGIÕES ADMINISTRATIVAS E MUNICÍPIOS DO TOCANTINS - 2006

Regiões Administrativas	Área colhida (ha)	Produção (t)	Rendimento Médio (kg/ha)
REGIÃO XIV - GURUPI	11.330	20.741	1.831
Aliança do Tocantins	500	837	1.674
Alvorada	150	270	1.800
Araguaçu	1.400	2.240	1.600
Cariri do Tocantins	650	1.105	1.700
Crixás do Tocantins	400	792	1.980
Dueré	350	560	1.600
Figueirópolis	1.000	1.600	1.600
Formoso do Araguaia	2.870	6.888	2.400
Gurupi	750	1.275	1.700
Jaú do Tocantins	320	445	1.391
Peixe	2.000	3.200	1.600
Sandolândia	500	825	1.650
Sucupira	350	560	1.600
Talismã	90	144	1.600
REGIÃO XV - DIANÓPOLIS	2.020	2.845	1.408
Almas	300	450	1.500
Dianópolis	700	1.050	1.500
Novo Jardim	300	420	1.400
Porto Alegre do Tocantins	350	490	1.400
Rio da Conceição	130	145	1.115
Taipas do Tocantins	240	290	1.208
REGIÃO XVI - PARANÃ	2.040	3.065	1.502
Palmeirópolis	800	1.424	1.780
Paraná	900	1.080	1.200
São Salvador do Tocantins	340	561	1.650
REGIÃO XVII - ARRAIAS	1.580	2.260	1.430
Arraias	700	980	1.400
Combinado	350	560	1.600
Conceição do Tocantins	350	420	1.200
Novo Alegre	180	300	1.667
REGIÃO XVIII - TAGUATINGA	2.230	3.155	1.415
Aurora do Tocantins	350	490	1.400
Lavandeira	180	215	1.194
Ponte Alta do Bom Jesus	500	650	1.300
Taguatinga	1.200	1.800	1.500

4.2.33 ÁREA COLHIDA, PRODUÇÃO E RENDIMENTO MÉDIO DE ARROZ IRRIGADO, SEGUNDO AS REGIÕES ADMINISTRATIVAS E MUNICÍPIOS DO TOCANTINS - 2006

Regiões Administrativas	Área colhida (ha)	Produção (t)	Rendimento Médio (kg/ha)
TOTAL DO ESTADO	25.560	104.922	4.105
REGIÃO XI - PARÁISO DO TOCANTINS	14.290	55.584	3.890
Lagoa da Confusão	13.800	53.820	3.900
Santa Rita do Tocantins	490	1.764	3.600
REGIÃO XIV - GURUPI	11.270	49.338	4.378
Crixás do Tocantins	250	900	3.600
Dueré	2.000	7.600	3.800
Formoso do Araguaia	8.700	39.646	4.557
Gurupi	120	432	3.600
Peixe	200	760	3.800

Fonte: IBGE / SEPLAN-TO/DPI

4.2.34 ÁREA COLHIDA, PRODUÇÃO E RENDIMENTO MÉDIO DE SOJA DE SEQUEIRO, SEGUNDO AS REGIÕES ADMINISTRATIVAS E MUNICÍPIOS DO TOCANTINS - 2006

Regiões Administrativas	Área colhida (ha)	Produção (t)	Rendimento Médio (kg/ha)
TOTAL DO ESTADO	297.300	678.377	2.282
REGIÃO I - ARAGUATINS	200	400	2.000
São Bento do Tocantins	200	400	2.000
REGIÃO III - TOCANTINÓPOLIS	3.570	8.925	2.500
Darcinópolis	3.570	8.925	2.500
REGIÃO V - ARAGUAÍNA	9.330	23.481	2.517
Nova Olinda	6.000	15.300	2.550
Palmeirante	3.000	7.500	2.500
Santa Fé do Araguaia	200	330	1.650
Wanderlândia	130	351	2.700
REGIÃO VI - COLINAS DO TOCANTINS	18.450	43.690	2.368
Arapoema	800	2.000	2.500
Bandeirantes do Tocantins	300	750	2.500
Brasilândia do Tocantins	6.000	14.000	2.333
Colinas do Tocantins	250	650	2.600
Couto Magalhães	700	1.750	2.500
Pau D'Arco	300	750	2.500
Pequizeiro	600	1.530	2.550
Presidente Kennedy	6.500	15.210	2.340
Tupiratins	3.000	7.050	2.350

(continua)

4.2.34 ÁREA COLHIDA, PRODUÇÃO E RENDIMENTO MÉDIO DE SOJA DE SEQUEIRO, SEGUNDO AS REGIÕES ADMINISTRATIVAS E MUNICÍPIOS DO TOCANTINS - 2006

Regiões Administrativas	Área colhida (ha)	Produção (t)	Rendimento Médio (kg/ha)
REGIÃO VII - GOIATINS	47.280	102.512	2.168
Barra do Ouro	1.760	4.048	2.300
Campos Lindos	42.000	90.720	2.160
Goiatins	3.520	7.744	2.200
REGIÃO VIII - GUARAÍ	26.800	61.852	2.308
Araguacema	400	912	2.280
Fortaleza do Tabocão	3.000	6.480	2.160
Guará	9.500	24.700	2.600
Miranorte	900	2.160	2.400
Rio dos Bois	3.000	7.200	2.400
Tupirama	10.000	20.400	2.040
REGIÃO IX - METROPOLITANA DE PALMAS	33.740	76.650	2.272
Aparecida do Rio Negro	3.500	7.980	2.280
Brejinho de Nazaré	5.000	11.400	2.280
Ipueiras	1.700	3.876	2.280
Miracema do Tocantins	1.540	3.234	2.100
Monte do Carmo	6.500	14.820	2.280
Palmas	2.500	5.700	2.280
Porto Nacional	13.000	29.640	2.280
REGIÃO X - PEDRO AFONSO	63.300	136.350	2.154
Bom Jesus do Tocantins	6.000	12.240	2.040
Centenário	2.500	6.250	2.500
Itacajá	3.000	7.500	2.500
Itapiratiins	4.500	11.475	2.550
Pedro Afonso	43.000	87.720	2.040
Recursolândia	300	765	2.550
Santa Maria do Tocantins	4.000	10.400	2.500
REGIÃO XI - PARAÍSO DO TOCANTINS	5.100	12.132	2.379
Barrolândia	800	1.872	2.340
Marianópolis do Tocantins	500	1.140	2.280
Paraíso do Tocantins	1.300	3.120	2.400
Pium	1.000	2.400	2.400
Santa Rita do Tocantins	1.500	3.600	2.400
REGIÃO XII - NOVO ACORDO	29.210	69.828	2.391
Lizarda	200	360	1.800
Mateiros	26.835	64.404	2.400
Rio Sono	875	2.100	2.400
Ponte Alta do Tocantins	1.300	2.964	2.280

(continua)

4.2.34 ÁREA COLHIDA, PRODUÇÃO E RENDIMENTO MÉDIO DE SOJA DE SEQUEIRO, SEGUNDO AS REGIÕES ADMINISTRATIVAS E MUNICÍPIOS DO TOCANTINS - 2006

Regiões Administrativas	Área colhida (ha)	Produção (t)	Rendimento Médio (kg/ha)
REGIÃO XIII - NATIVIDADE	20.470	46.437	2.269
Chapada da Natividade	4.000	9.600	2.400
Natividade	600	1.440	2.400
Santa Rosa do Tocantins	7.000	15.960	2.280
São Valério da Natividade	4.370	9.177	2.100
Silvanópolis	4.500	10.260	2.280
REGIÃO XIV - GURUPI	23.250	56.440	2.428
Alvorada	4.000	9.600	2.400
Araguaçu	1.700	3.740	2.200
Cariri do Tocantins	1.100	2.200	2.000
Crixás do Tocantins	2.400	5.760	2.400
Figueirópolis	3.500	9.275	2.650
Gurupi	3.800	9.424	2.480
Jaú do Tocantins	150	278	1.853
Peixe	2.100	4.788	2.280
Sucupira	2.500	6.375	2.550
Talismã	2.000	5.000	2.500
REGIÃO XV - DIANÓPOLIS	16.400	39.200	2.390
Almas	800	1.760	2.200
Dianópolis	13.000	31.200	2.400
Novo Jardim	1.000	2.400	2.400
Porto Alegre do Tocantins	100	240	2.400
Rio da Conceição	1.500	3.600	2.400
REGIÃO XVIII - TAGUATINGA	200	480	2.400

(continua)

4.2.35 ÁREA COLHIDA, PRODUÇÃO E RENDIMENTO MÉDIO DE SOJA IRRIGADA, SEGUNDO AS REGIÕES ADMINISTRATIVAS E MUNICÍPIOS DO TOCANTINS - 2006

Regiões Administrativas	Área colhida (ha)	Produção (t)	Rendimento Médio (kg/ha)
TOTAL DO ESTADO	24.010	64.282	2.677
REGIÃO XI - PARAÍSO DO TOCANTINS	14.000	37.800	2.700
Lagoa da Confusão	14.000	37.800	2.700
REGIÃO XIV - GURUPI	10.010	26.482	2.646
Dueré	1.660	4.482	2.700
Formoso do Araguaia	8.350	22.000	2.635

Fonte: IBGE / SEPLAN-TO/DPI

4.2.36 ÁREA COLHIDA, PRODUÇÃO E RENDIMENTO MÉDIO DE MILHO DE SEQUEIRO, SEGUNDO AS REGIÕES ADMINISTRATIVAS E MUNICÍPIOS DO TOCANTINS - 2006

Regiões Administrativas	Área colhida (ha)	Produção (t)	Rendimento Médio (kg/ha)
TOTAL DO ESTADO	74.970	142.067	1.895
REGIÃO I - ARAGUATINS	1.355	2.323	1.714
Araguatins	750	1080	1.440
Cachoeirinha	120	240	2.000
Esperantina	170	340	2.000
São Bento do Tocantins	250	600	2.400
São Sebastião do Tocantins	65	63	969
REGIÃO II - AUGUSTINÓPOLIS	759	1.099	1.448
Augustinópolis	220	316	1.436
Axixá do Tocantins	160	230	1.438
Buriti do Tocantins	80	115	1.438
Carrasco Bonito	58	104	1.793
Praia Norte	50	67	1.340
Sampaio	30	36	1.200
São Miguel do Tocantins	15	21	1.400
Sítio Novo do Tocantins	146	210	1.438
REGIÃO III - TOCANTINÓPOLIS	3.956	6.435	1.627
Aguiarnópolis	151	302	2.000
Angico	300	390	1.300
Darcinópolis	2.200	3.300	1.500
Itaguatins	185	203	1.097
Luzinópolis	170	408	2.400
Maurilândia do Tocantins	300	420	1.400
Nazaré	120	240	2.000
Palmeiras do Tocantins	250	500	2.000
Santa Terezinha do Tocantins	130	312	2.400
Tocantinópolis	150	360	2.400
REGIÃO IV - XAMBIOÁ	2.150	2.890	1.344
Ananás	400	500	1.250
Araguanã	500	650	1.300
Piraquê	350	525	1.500
Riachinho	400	540	1.350
Xambioá	500	675	1.350
REGIÃO V - ARAGUAÍNA	7.380	8.715	1.181
Aragominas	500	675	1.350
Araguaína	800	1.080	1.350
Babaçulândia	500	650	1.300
Carmolândia	150	210	1.400
Filadélfia	1.600	2.080	1.300

(continua)

4.2.36 ÁREA COLHIDA, PRODUÇÃO E RENDIMENTO MÉDIO DE MILHO DE SEQUEIRO, SEGUNDO AS REGIÕES ADMINISTRATIVAS E MUNICÍPIOS DO TOCANTINS - 2006

Regiões Administrativas	Área colhida (ha)	Produção (t)	Rendimento Médio (kg/ha)
Muricilândia	380	456	1.200
Nova Olinda	800	1.120	1.400
Palmeirante	550	735	1.336
Santa Fé do Araguaia	300	369	1.230
Wanderlândia	1.800	1.340	744
REGIÃO VI - COLINAS DO TOCANTINS	7.150	10.162	1.421
Arapoema	550	825	1.500
Bandeirantes do Tocantins	700	994	1.420
Bernardo Sayão	750	1.065	1.420
Brasilândia do Tocantins	750	1.071	1.428
Colinas do Tocantins	400	640	1.600
Couto de Magalhães	350	490	1.400
Itaporã do Tocantins	800	1.160	1.450
Juarina	400	552	1.380
Pau D'Arco	500	700	1.400
Pequizeiro	500	650	1.300
Presidente Kennedy	700	995	1.421
Tupiratins	750	1.020	1.360
REGIÃO VII - GOIATINS	4.450	6.300	1.416
Campos Lindos	1.500	2.400	1.600
Goiatins	2.400	3.240	1.350
Barra do Ouro	550	660	1.200
REGIÃO VIII - GUARÁ	5.270	7.326	1.390
Araguacema	150	195	1.300
Colméia	2.500	3.375	1.350
Dois Irmãos do Tocantins	180	234	1.300
Fortaleza do Tabocão	150	225	1.500
Goianorte	1.300	1.820	1.400
Guará	750	1.125	1.500
Miranorte	100	150	1.500
Rio dos Bois	40	52	1.300
Tupirama	100	150	1.500
REGIÃO IX - METROPOLITANA DE PALMAS	5.760	11.831	2.054
Aparecida do Rio Negro	500	1.000	2.000
Brejinho de Nazaré	600	1.200	2.000
Fátima	490	882	1.800
Ipueiras	180	378	2.100
Lajeado	30	39	1.300
Miracema	160	240	1.500
Monte do Carmo	1.400	2.800	2.000

(continua)

4.2.36 ÁREA COLHIDA, PRODUÇÃO E RENDIMENTO MÉDIO DE MILHO DE SEQUEIRO, SEGUNDO AS REGIÕES ADMINISTRATIVAS E MUNICÍPIOS DO TOCANTINS - 2006

Regiões Administrativas	Área colhida (ha)	Produção (t)	Rendimento Médio (kg/ha)
Oliveira de Fátima	300	360	1.200
Palmas	50	67	1.340
Porto Nacional	2.000	4.800	2.400
Tocantínia	50	65	1.300
REGIÃO X - PEDRO AFONSO	3.250	4.483	1.379
Centenário	600	828	1.380
Itacajá	700	980	1.400
Itapiratins	700	980	1.400
Pedro Afonso	50	75	1.500
Recursolândia	500	675	1.350
Santa Maria do Tocantins	700	945	1.350
REGIÃO XI - PARAÍSO DO TOCANTINS	3.390	6.089	1.796
Abreulândia	30	42	1.400
Barrolândia	120	180	1.500
Caseara	100	150	1.500
Chapada de Areia	200	264	1.320
Cristalândia	60	150	2.500
Divinópolis do Tocantins	160	224	1.400
Lagoa da Confusão	300	900	3.000
Marianópolis do Tocantins	50	66	1.320
Monte Santo do Tocantins	50	75	1.500
Nova Rosalândia	60	108	1.800
Paraíso do Tocantins	200	300	1.500
Pium	1.700	3.060	1.800
Pugmil	100	180	1.800
Santa Rita do Tocantins	260	390	1.500
REGIÃO XII - NOVO ACORDO	3.260	7.545	2.314
Lagoa do Tocantins	400	600	1.500
Lizarda	50	50	1.000
Mateiros	900	3.870	4.300
Novo Acordo	800	1.440	1.800
Ponte Alta do Tocantins	500	750	1.500
Rio Sono	160	160	1.000
Santa Tereza do Tocantins	360	540	1.500
São Félix do Tocantins	90	135	1.500
REGIÃO XIII - NATIVIDADE	2.930	6.200	2.116
Chapada da Natividade	500	900	1.800
Natividade	480	960	2.000
Pindorama do Tocantins	450	1.080	2.400
Santa Rosa do Tocantins	400	920	2.300

(continua)

4.2.36 ÁREA COLHIDA, PRODUÇÃO E RENDIMENTO MÉDIO DE MILHO DE SEQUEIRO, SEGUNDO AS REGIÕES ADMINISTRATIVAS E MUNICÍPIOS DO TOCANTINS - 2006

Regiões Administrativas	Área colhida (ha)	Produção (t)	Rendimento Médio (kg/ha)
São Valério da Natividade	600	1.140	1.900
Silvanópolis	500	1.200	2.400
REGIÃO XIV - GURUPI	10.630	24.149	2.272
Aliança do Tocantins	350	718	2.051
Alvorada	300	972	3.240
Araguaçu	1.200	3.000	2.500
Cariri do Tocantins	800	1.424	1.780
Crixás do Tocantins	200	360	1.800
Dueré	250	450	1.800
Figueirópolis	600	1.800	3.000
Formoso do Araguaia	2.350	4.350	1.851
Gurupi	550	1.133	2.060
Jaú do Tocantins	280	492	1.757
Peixe	1.200	2.040	1.700
Sandolândia	750	1.350	1.800
Sucupira	300	660	2.200
Talismã	1.500	5.400	3.600
REGIÃO XV - DIANÓPOLIS	4.070	12.135	2.982
Almas	250	875	3.500
Dianópolis	2.800	9.240	3.300
Novo Jardim	300	600	2.000
Porto Alegre do Tocantins	300	660	2.200
Rio da Conceição	120	220	1.833
Taipas do Tocantins	300	540	1.800
REGIÃO XVI - PARANÃ	1.770	3.020	1.706
Palmeirópolis	650	1.300	2.000
Paraná	800	1.160	1.450
São Salvador do Tocantins	320	560	1.750
REGIÃO XVII - ARRAIAS	3.650	10.370	2.841
Arraias	1.500	4.500	3.000
Combinado	1.500	4.500	3.000
Conceição do Tocantins	350	560	1.600
Novo Alegre	300	810	2.700
REGIÃO XVIII - TAGUATINGA	3.790	10.995	2.901
Aurora do Tocantins	550	1.320	2.400
Lavandeira	240	500	2.083
Ponte Alta do Bom Jesus	500	925	1.850
Taguatinga	2.500	8.250	3.300

4.2.37 ÁREA COLHIDA, PRODUÇÃO E RENDIMENTO MÉDIO DE MILHO IRRIGADO, SEGUNDO AS REGIÕES ADMINISTRATIVAS E MUNICÍPIOS DO TOCANTINS - 2006

Regiões Administrativas	Área colhida (ha)	Produção (t)	Rendimento Médio (kg/ha)
TOTAL DO ESTADO	333	1.198	3.598
REGIÃO IX - METROPOLITANA DE PALMAS	233	768	3.296
Palmas	150	270	1.800
Porto Nacional	83	498	6.000
REGIÃO XIV - GURUPI	100	430	4.300
Formoso do Araguaia	100	430	4.300

Fonte: IBGE / SEPLAN-TO/DPI

4.2.38 ÁREA COLHIDA, PRODUÇÃO E RENDIMENTO MÉDIO DE FEIJÃO DE SEQUEIRO, SEGUNDO AS REGIÕES ADMINISTRATIVAS E MUNICÍPIOS DO TOCANTINS - 2006

Regiões Administrativas	Área colhida (ha)	Produção (t)	Rendimento Médio (kg/ha)
TOTAL DO ESTADO	12.463	7.792	625
REGIÃO I - ARAGUATINS	1.075	657	611
Araguatins	400	252	630
Cachoeirinha	35	21	600
Esperantina	240	144	600
São Bento do Tocantins	240	144	600
São Sebastião do Tocantins	160	96	600
REGIÃO II - AUGUSTINÓPOLIS	1.085	699	644
Augustinópolis	78	48	615
Axixá do Tocantins	154	94	610
Buriti do Tocantins	85	51	600
Carrasco Bonito	90	54	600
Praia Norte	206	144	699
Sampaio	40	24	600
São Miguel do Tocantins	100	60	600
Sítio Novo do Tocantins	332	224	675
REGIÃO III - TOCANTINÓPOLIS	1.307	823	630
Aguiarnópolis	110	66	600
Angico	190	81	426
Darcinópolis	110	54	491
Itaguatins	172	103	599
Luzinópolis	55	33	600

(continua)

4.2.38 ÁREA COLHIDA, PRODUÇÃO E RENDIMENTO MÉDIO DE FEIJÃO DE SEQUEIRO, SEGUNDO AS REGIÕES ADMINISTRATIVAS E MUNICÍPIOS DO TOCANTINS - 2006

Regiões Administrativas	Área colhida (ha)	Produção (t)	Rendimento Médio (kg/ha)
Maurilândia do Tocantins	140	168	1.200
Nazaré	110	66	600
Palmeiras do Tocantins	120	72	600
Santa Terezinha do Tocantins	60	36	600
Tocantinópolis	240	144	600
REGIÃO IV - XAMBIOÁ	735	327	445
Ananás	80	32	400
Araguanã	160	75	469
Piraquê	205	96	468
Riachinho	130	52	400
Xambioá	160	72	450
REGIÃO V - ARAGUAÍNA	1.732	804	464
Aragominas	140	62	443
Araguaína	210	126	600
Babaçulândia	120	62	517
Carmolândia	52	23	442
Filadélfia	200	94	470
Nova Olinda	250	105	420
Palmeirante	110	40	364
Santa Fé do Araguaia	370	166	449
Wanderlândia	280	126	450
REGIÃO VI - COLINAS DO TOCANTINS	1.660	700	422
Arapoema	100	45	450
Bandeirantes do Tocantins	120	50	417
Bernardo Sayão	100	42	420
Brasilândia do Tocantins	250	107	428
Colinas do Tocantins	100	48	480
Couto de Magalhães	100	38	380
Itaporã do Tocantins	280	129	461
Juarina	80	34	425
Pau D'Arco	80	33	413
Pequizeiro	110	44	400
Presidente Kennedy	220	80	364
Tupiratins	120	50	417
REGIÃO VII - GOIATINS	800	442	553
Barra do Ouro	180	81	450
Campos Lindos	220	121	550
Goiatins	400	240	600

(continua)

4.2.38 ÁREA COLHIDA, PRODUÇÃO E RENDIMENTO MÉDIO DE FEIJÃO DE SEQUEIRO, SEGUNDO AS REGIÕES ADMINISTRATIVAS E MUNICÍPIOS DO TOCANTINS - 2006

Regiões Administrativas	Área colhida (ha)	Produção (t)	Rendimento Médio (kg/ha)
REGIÃO VIII - GUARAÍ	490	212	433
Colméia	210	84	400
Goianorte	80	36	450
Guaraí	200	92	460
REGIÃO X - PEDRO AFONSO	250	100	400
Centenário	250	100	400
REGIÃO IX - METROPOLITANA DE PALMAS	2.090	2.432	1.164
Aparecida do Rio Negro	20	9	450
Miracema do Tocantins	20	8	400
Palmas	50	15	300
Porto Nacional	2.000	2.400	1.200
REGIÃO X - PEDRO AFONSO	760	316	416
Itacajá	250	98	392
Itapiratins	200	86	430
Recursolândia	150	60	400
Santa Maria do Tocantins	160	72	450
REGIÃO XII - NOVO ACORDO	365	215	589
Lagoa do Tocantins	140	84	600
Novo Acordo	15	9	600
Ponte Alta do Tocantins	195	117	600
São Félix do Tocantins	15	5	333
REGIÃO XIII - NATIVIDADE	50	30	600
São Valério da Natividade	50	30	600
REGIÃO XVI - PARANÃ	64	35	547
Palmeirópolis	18	9	500
Paraná	5	3	600
São Salvador do Tocantins	41	23	561

Fonte: IBGE / SEPLAN-TO/DPI

4.2.39 ÁREA COLHIDA, PRODUÇÃO E RENDIMENTO MÉDIO DE FEIJÃO IRRIGADO, SEGUNDO AS REGIÕES ADMINISTRATIVAS E MUNICÍPIOS DO TOCANTINS - 2006

Regiões Administrativas	Área colhida (ha)	Produção (t)	Rendimento Médio (kg/ha)
TOTAL DO ESTADO	3.500	6.873	1.964
REGIÃO IV - XAMBIOÁ	80	36	450
Ananás	80	36	450
REGIÃO IX - METROPOLITANA DE PALMAS	150	330	2.200
Palmas	150	330	2.200
REGIÃO XI - PARAÍSO DO TOCANTINS	3.000	5.940	1.980
Lagoa da Confusão	3.000	5.940	1.980
REGIÃO XIV - GURUPI	270	567	2.100
Formoso do Araguaia	270	567	2.100

Fonte: IBGE / SEPLAN-TO/DPI

4.2.40 ÁREA COLHIDA, PRODUÇÃO E RENDIMENTO MÉDIO DE SORGO GRANÍFERO, SEGUNDO AS REGIÕES ADMINISTRATIVAS E MUNICÍPIOS DO TOCANTINS - 2006

Regiões Administrativas	Área colhida (ha)	Produção (t)	Rendimento Médio (kg/ha)
TOTAL DO ESTADO	24.207	39.548	1.634
REGIÃO III - TOCANTINÓPOLIS	100	150	1.500
Darcinópolis	100	150	1.500
REGIÃO V - ARAGUAÍNA	237	331	1.397
Santa Fé do Araguaia	237	331	1.397
REGIÃO VII - GOIATINS	200	300	1.500
Campos Lindos	200	300	1.500
REGIÃO VIII - GUARÁÍ	4.000	5.200	1.300
Fortaleza do Tabocão	1.000	1.000	1.000
Tupirama	3.000	4.200	1.400
REGIÃO IX - METROPOLITANA DE PALMAS	8.400	17.360	2.067
Porto Nacional	8.000	16.800	2.100
Miracema do Tocantins	400	560	1.400
REGIÃO X - PEDRO AFONSO	10.600	14.840	1.400
Pedro Afonso	9.500	13.300	1.400
Bom Jesus do Tocantins	1.100	1.540	1.400
REGIÃO XII - NOVO ACORDO	270	567	2.100
Mateiros	270	567	2.100
REGIÃO XIII - NATIVIDADE	400	800	2.000
Santa Rosa do Tocantins	400	800	2.000

Fonte: IBGE / SEPLAN-TO/DPI

4.2.41 ÁREA COLHIDA, PRODUÇÃO E RENDIMENTO MÉDIO DE PUPUNHA, SEGUNDO AS REGIÕES ADMINISTRATIVAS E MUNICÍPIOS DO TOCANTINS - 2006

Regiões Administrativas	Área colhida (ha)	Produção (t)	Rendimento Médio (kg/ha)
TOTAL DO ESTADO	96	1.352	14.083
REGIÃO V - ARAGUAÍNA	10	160	16.000
Wanderlândia	10	160	16.000
REGIÃO XIV - GURUPI	46	1.012	22.000
Peixe	46	1.012	22.000
REGIÃO XI - PARAÍSO DO TOCANTINS	40	180	4.500
Paraíso do Tocantins	40	180	4.500

Fonte: IBGE / SEPLAN-TO/DPI

4.2.42 ÁREA COLHIDA, PRODUÇÃO E RENDIMENTO MÉDIO DE MELÃO, SEGUNDO AS REGIÕES ADMINISTRATIVAS E MUNICÍPIOS DO TOCANTINS - 2006

Regiões Administrativas	Área colhida (ha)	Produção (t)	Rendimento Médio (kg/ha)
TOTAL DO ESTADO	30	900	30.000
REGIÃO IX - METROPOLITANA DE PALMAS	30	900	30.000
Porto Nacional	30	900	30.000

Fonte: IBGE / SEPLAN-TO/DPI

4.2.43 ÁREA COLHIDA, PRODUÇÃO E RENDIMENTO MÉDIO DE AMENDOIM, SEGUNDO AS REGIÕES ADMINISTRATIVAS E MUNICÍPIOS DO TOCANTINS - 2006

Regiões Administrativas	Área colhida (ha)	Produção (t)	Rendimento Médio (kg/ha)
TOTAL DO ESTADO	90	227	2.522
REGIÃO IX - METROPOLITANA DE PALMAS	20	45	2.250
Porto Nacional	20	45	2.250
REGIÃO XIV - GURUPI	70	182	2.600
Gurupi	70	182	2.600

Fonte: IBGE / SEPLAN-TO/DPI

4.2.44 ÁREA COLHIDA, PRODUÇÃO E RENDIMENTO MÉDIO DE MANDIOCA, SEGUNDO AS REGIÕES ADMINISTRATIVAS E MUNICÍPIOS DO TOCANTINS - 2006

Regiões Administrativas	Área colhida (ha)	Produção (t)	Rendimento Médio (kg/ha)
TOTAL DO ESTADO	18.339	348.144	18.984
REGIÃO I - ARAGUATINS	905	15.005	16.580
Araguatins	250	3.750	15.000
Cachoeirinha	120	2.640	22.000
Esperantina	185	3.145	17.000
São Bento do Tocantins	220	3.520	16.000
São Sebastião do Tocantins	130	1.950	15.000
REGIÃO II - AUGUSTINÓPOLIS	272	4.413	16.224
Augustinópolis	63	945	15.000
Axixá do Tocantins	58	870	15.000
Buriti do Tocantins	11	176	16.000
Carrasco Bonito	3	45	15.000
Praia Norte	46	1.012	22.000
Sampaio	25	375	15.000
São Miguel do Tocantins	40	600	15.000
Sítio Novo do Tocantins	26	390	15.000
REGIÃO III - TOCANTINÓPOLIS	1.381	28.916	20.938
Aguiarnópolis	75	1.650	22.000
Angico	160	3.200	20.000
Darcinópolis	280	5.544	19.800
Itaguatins	225	4.500	20.000
Luzinópolis	120	2.640	22.000
Maurilândia do Tocantins	300	6.600	22.000
Nazaré	71	1.562	22.000
Palmeiras do Tocantins	60	1.320	22.000
Santa Terezinha do Tocantins	40	800	20.000
Tocantinópolis	50	1.100	22.000
REGIÃO IV - XAMBIOÁ	920	17.810	19.359
Ananás	220	4.070	18.500
Araguanã	90	1.710	19.000
Piraquê	150	2.970	19.800
Riachinho	160	3.120	19.500
Xambioá	300	5.940	19.800
REGIÃO V - ARAGUAÍNA	2.608	50.386	19.320
Aragominas	600	11.880	19.800
Araguaína	420	8.400	20.000
Babaçulândia	200	3.700	18.500
Carmolândia	88	1.496	17.000
Filadélfia	220	4.400	20.000

(continua)

4.2.44 ÁREA COLHIDA, PRODUÇÃO E RENDIMENTO MÉDIO DE MANDIOCA, SEGUNDO AS REGIÕES ADMINISTRATIVAS E MUNICÍPIOS DO TOCANTINS - 2006

Regiões Administrativas	Área colhida (ha)	Produção (t)	Rendimento Médio (kg/ha)
Muricilândia	150	2.970	19.800
Nova Olinda	110	2.200	20.000
Palmeirante	40	80	2.000
Santa Fé do Araguaia	440	8.800	20.000
Wanderlândia	340	6.460	19.000
REGIÃO VI - COLINAS DO TOCANTINS	1.110	26.000	23.423
Arapoema	100	2.500	25.000
Bandeirantes do Tocantins	70	1.750	25.000
Bernardo Sayão	100	2.500	25.000
Brasilândia do Tocantins	70	1.400	20.000
Colinas do Tocantins	110	2.750	25.000
Couto de Magalhães	80	1.600	20.000
Itaporã do Tocantins	110	2.750	25.000
Juarina	90	2.250	25.000
Pau D'Arco	80	2.000	25.000
Pequizeiro	100	2.500	25.000
Presidente Kennedy	120	2.400	20.000
Tupiratins	80	1.600	20.000
REGIÃO VII - GOIATINS	1.100	21.460	19.509
Barra do Ouro	100	1.960	19.600
Campos Lindos	250	4.875	19.500
Goiatins	750	14.625	19.500
REGIÃO VIII - GUARÁÍ	700	15.900	22.714
Araguacema	150	3.750	25.000
Colméia	100	2.500	25.000
Dois Irmãos do Tocantins	100	2.400	24.000
Fortaleza do Tabocão	20	500	25.000
Goianorte	80	1.600	20.000
Guaraí	160	3.200	20.000
Miranorte	60	1.200	20.000
Rio dos Bois	10	250	25.000
Tupirama	20	500	25.000
REGIÃO IX - METROPOLITANA DE PALMAS	2.030	36.940	18.197
Aparecida do Rio Negro	80	1.440	18.000
Brejinho de Nazaré	130	2.340	18.000
Fátima	160	2.880	18.000
Ipueiras	70	1.050	15.000
Lajeado	20	440	22.000
Miracema do Tocantins	100	2.500	25.000
Monte do Carmo	150	2.250	15.000

(continua)

4.2.44 ÁREA COLHIDA, PRODUÇÃO E RENDIMENTO MÉDIO DE MANDIOCA, SEGUNDO AS REGIÕES ADMINISTRATIVAS E MUNICÍPIOS DO TOCANTINS - 2006

Regiões Administrativas	Área colhida (ha)	Produção (t)	Rendimento Médio (kg/ha)
Oliveira de Fátima	180	3.240	18.000
Palmas	120	2.400	20.000
Porto Nacional	1.000	18.000	18.000
Tocantínia	20	400	20.000
REGIÃO X - PEDRO AFONSO	545	11.400	20.917
Bom Jesus do Tocantins	50	1.250	25.000
Centenário	80	800	10.000
Itacajá	65	1.300	20.000
Itapiratins	65	1.300	20.000
Pedro Afonso	100	2.500	25.000
Recursolândia	75	1.500	20.000
Santa Maria do Tocantins	110	2.750	25.000
REGIÃO XI - PARAÍSO DO TOCANTINS	1.160	22.440	19.345
Abreulândia	20	500	25.000
Barrolândia	20	500	25.000
Caseara	30	540	18.000
Chapada de Areia	30	600	20.000
Cristalândia	160	2.400	15.000
Divinópolis do Tocantins	30	600	20.000
Lagoa da Confusão	150	3.000	20.000
Marianópolis do Tocantins	70	1.400	20.000
Monte Santo	20	500	25.000
Nova Rosalândia	90	1.800	20.000
Paraíso do Tocantins	30	600	20.000
Pium	330	6.600	20.000
Pugmil	60	1.200	20.000
Santa Rita do Tocantins	120	2.200	18.333
REGIÃO XII - NOVO ACORDO	755	13.145	17.411
Lagoa do Tocantins	60	1.020	17.000
Lizarda	80	1.440	18.000
Mateiros	60	1.020	17.000
Novo Acordo	110	2.200	20.000
Ponte Alta do Tocantins	180	3.060	17.000
Rio Sono	100	1.600	16.000
Santa Tereza do Tocantins	80	1.360	17.000
São Félix do Tocantins	85	1.445	17.000
REGIÃO XIII - NATIVIDADE	1.435	25.565	17.815
Chapada da Natividade	170	2.720	16.000
Natividade	250	4.000	16.000
Pindorama do Tocantins	200	4.000	20.000

(continua)

4.2.44 ÁREA COLHIDA, PRODUÇÃO E RENDIMENTO MÉDIO DE MANDIOCA, SEGUNDO AS REGIÕES ADMINISTRATIVAS E MUNICÍPIOS DO TOCANTINS - 2006

Regiões Administrativas	Área colhida (ha)	Produção (t)	Rendimento Médio (kg/ha)
Santa Rosa do Tocantins	150	1.800	12.000
São Valério da Natividade	85	1.445	17.000
Silvanópolis	580	11.600	20.000
REGIÃO XIV - GURUPI	1.515	26.634	17.580
Aliança do Tocantins	60	1.020	17.000
Alvorada	60	1.038	17.300
Araguaçu	90	1.602	17.800
Cariri do Tocantins	70	1.225	17.500
Crixás do Tocantins	50	865	17.300
Dueré	130	2.288	17.600
Figueirópolis	100	1.800	18.000
Formoso do Araguaia	240	4.200	17.500
Gurupi	130	2.288	17.600
Jaú do Tocantins	60	1.068	17.800
Peixe	300	5.280	17.600
Sandolândia	110	1.925	17.500
Sucupira	60	1.056	17.600
Talismã	55	979	17.800
REGIÃO XV - DIANÓPOLIS	425	6.815	16.035
Almas	120	1.800	15.000
Dianópolis	110	1.980	18.000
Novo Jardim	35	560	16.000
Porto Alegre do Tocantins	75	1.200	16.000
Rio da Conceição	55	825	15.000
Taipas do Tocantins	30	450	15.000
REGIÃO XVI - PARANÃ	243	4.190	17.243
Palmeirópolis	50	850	17.000
Paraná	120	2.040	17.000
São Salvador do Tocantins	73	1.300	17.808
REGIÃO XVII - ARRAIAS	655	10.965	16.740
Arraias	400	6.400	16.000
Combinado	120	2.400	20.000
Conceição do Tocantins	100	1.500	15.000
Novo Alegre	35	665	19.000
REGIÃO XVIII - TAGUATINGA	580	10.160	17.517
Aurora do Tocantins	80	1.600	20.000
Lavandeira	80	1.600	20.000
Ponte Alta do Bom Jesus	200	3.000	15.000
Taguatinga	220	3.960	18.000

4.2.45 ÁREA COLHIDA, PRODUÇÃO E RENDIMENTO MÉDIO DE CANA-DE-AÇÚCAR, SEGUNDO AS REGIÕES ADMINISTRATIVAS E MUNICÍPIOS DO TOCANTINS - 2006

Regiões Administrativas	Área colhida (ha)	Produção (t)	Rendimento Médio (kg/ha)
TOTAL DO ESTADO	3.529	197.951	56.093
REGIÃO III - TOCANTINÓPOLIS	70	1.900	27.143
Angico	10	250	25.000
Darcinópolis	50	1.500	30.000
Nazaré	10	150	15.000
REGIÃO V - ARAGUAÍNA	538	15.076	28.022
Araguaína	4	112	28.000
Babaçulândia	8	200	25.000
Filadélfia	12	372	31.000
Wanderlândia	514	14.392	28.000
REGIÃO VII - GOIATINS	26	618	23.769
Campos Lindos	11	198	18.000
Goiatins	15	420	28.000
REGIÃO VIII - GUARAÍ	12	455	37.917
Araguacema	5	175	35.000
Fortaleza do Tabocão	5	200	40.000
Rio dos Bois	2	80	40.000
REGIÃO IX - METROPOLITANA DE PALMAS	262	15.165	57.882
Brejinho de Nazaré	20	620	31.000
Monte do Carmo	22	660	30.000
Oliveira de Fátima	35	1.085	31.000
Palmas	40	1.200	30.000
Porto Nacional	145	11.600	80.000
REGIÃO X - PEDRO AFONSO	15	575	38.333
Bom Jesus do Tocantins	10	400	40.000
Pedro Afonso	5	175	35.000
REGIÃO XI - PARAÍSO DO TOCANTINS	131	4.147	31.656
Cristalândia	15	450	30.000
Lagoa da Confusão	50	1.500	30.000
Nova Rosalândia	19	760	40.000
Paraíso do Tocantins	10	300	30.000
Pium	11	341	31.000
Pugmil	10	300	30.000
Santa Rita do Tocantins	16	496	31.000
REGIÃO XII - NOVO ACORDO	50	1.500	30.000
Lagoa do Tocantins	10	300	30.000

(continua)

4.2.45 ÁREA COLHIDA, PRODUÇÃO E RENDIMENTO MÉDIO DE CANA-DE-AÇÚCAR, SEGUNDO AS REGIÕES ADMINISTRATIVAS E MUNICÍPIOS DO TOCANTINS - 2006

Regiões Administrativas	Área colhida (ha)	Produção (t)	Rendimento Médio (kg/ha)
Novo Acordo	20	600	30.000
Ponte Alta do Tocantins	20	600	30.000
REGIÃO XIII - NATIVIDADE	163	5.723	35.110
Chapada da Natividade	6	270	45.000
Natividade	12	540	45.000
Pindorama do Tocantins	40	1.200	30.000
Santa Rosa do Tocantins	25	750	30.000
São Valério da Natividade	30	963	32.100
Silvanópolis	50	2.000	40.000
REGIÃO XIV - GURUPI	127	4.137	32.575
Alvorada	15	525	35.000
Araguaçu	10	330	33.000
Figueirópolis	14	448	32.000
Formoso do Araguaia	18	576	32.000
Peixe	25	795	31.800
Sandolândia	35	1.138	32.514
Talismã	10	325	32.500
REGIÃO XV - DIANÓPOLIS	124	5.015	40.444
Almas	30	1.200	40.000
Dianópolis	50	2.250	45.000
Novo Jardim	10	400	40.000
Porto Alegre do Tocantins	25	875	35.000
Rio da Conceição	4	140	35.000
Taipas do Tocantins	5	150	30.000
REGIÃO XVI - PARANÃ	38	1.190	31.316
Palmeirópolis	18	540	30.000
São Salvador do Tocantins	20	650	32.500
REGIÃO XVII - ARRAIAS	1.857	137.460	74.023
Arraias	1.800	135.000	75.000
Combinado	30	1.350	45.000
Conceição do Tocantins	7	210	30.000
Novo Alegre	20	900	45.000
REGIÃO XVIII - TAGUATINGA	116	4.990	43.017
Aurora do Tocantins	20	700	35.000
Lavandeira	6	240	40.000
Ponte Alta do Bom Jesus	25	1.125	45.000
Taguatinga	65	2.925	45.000

4.2.46 ÁREA COLHIDA, PRODUÇÃO E RENDIMENTO MÉDIO DE BANANA, SEGUNDO AS REGIÕES ADMINISTRATIVAS E MUNICÍPIOS DO TOCANTINS - 2006

Regiões Administrativas	Área colhida (ha)	Produção (t)	Rendimento Médio (kg/ha)
TOTAL DO ESTADO	4.450	35.718	8.027
REGIÃO I - ARAGUATINS	160	960	6.000
Araguatins	150	900	6.000
Esperantina	10	60	6.000
REGIÃO II - AUGUSTINÓPOLIS	12	72	6.000
Augustinópolis	12	72	6.000
REGIÃO III - TOCANTINÓPOLIS	413	3.356	8.126
Aguiarnópolis	115	1.150	10.000
Angico	80	488	6.100
Darcinópolis	40	300	7.500
Luzinópolis	40	320	8.000
Nazaré	45	405	9.000
Palmeiras do Tocantins	45	270	6.000
Santa Terezinha	45	405	9.000
Tocantinópolis	3	18	6.000
REGIÃO IV - XAMBIOÁ	476	7.086	14.887
Ananás	40	264	6.600
Araguanã	45	414	9.200
Piraquê	17	136	8.000
Riachinho	50	340	6.800
Xambioá	324	5.932	18.309
REGIÃO V - ARAGUAÍNA	564	5.380	9.539
Aragominas	52	364	7.000
Araguaína	230	1.840	8.000
Babaçulândia	20	1.300	65.000
Carmolândia	30	195	6.500
Filadélfia	60	450	7.500
Muricilândia	17	136	8.000
Santa Fé do Araguaia	5	45	9.000
Wanderlândia	150	1.050	7.000
REGIÃO VII - GOIATINS	205	1.531	7.468
Barra do Ouro	35	266	7.600
Campos Lindos	50	425	8.500
Goiatins	120	840	7.000
REGIÃO VIII - GUARAÍ	305	1.457	4.777
Araguacema	20	80	4.000
Dois Irmãos do Tocantins	150	675	4.500
Miranorte	100	540	5.400
Rio dos Bois	15	72	4.800

(continua)

4.2.46 ÁREA COLHIDA, PRODUÇÃO E RENDIMENTO MÉDIO DE BANANA, SEGUNDO AS REGIÕES ADMINISTRATIVAS E MUNICÍPIOS DO TOCANTINS - 2006

Regiões Administrativas	Área colhida (ha)	Produção (t)	Rendimento Médio (kg/ha)
Tupirama	20	90	4.500
REGIÃO IX - METROPOLITANA DE PALMAS	580	4.356	7.510
Aparecida do Rio Negro	50	250	5.000
Brejinho de Nazaré	85	678	7.976
Fátima	31	186	6.000
Ipueiras	17	120	7.059
Lajeado	20	68	3.400
Miracema do Tocantins	50	250	5.000
Monte do Carmo	105	704	6.705
Oliveira de Fátima	20	120	6.000
Palmas	120	960	8.000
Porto Nacional	62	930	15.000
Tocantínia	20	90	4.500
REGIÃO X - PEDRO AFONSO	20	108	5.400
Bom Jesus do Tocantins	20	108	5.400
REGIÃO XI - PARAÍSO DO TOCANTINS	551	3.244	5.887
Abreulândia	10	40	4.000
Barrolândia	60	324	5.400
Caseara	10	40	4.000
Chapada de Areia	50	255	5.100
Cristalândia	26	182	7.000
Divinópolis do Tocantins	50	255	5.100
Lagoa da Confusão	30	150	5.000
Marianópolis do Tocantins	15	60	4.000
Monte Santo	50	270	5.400
Nova Rosalândia	15	90	6.000
Paraíso do Tocantins	20	108	5.400
Pium	130	936	7.200
Pugmil	20	126	6.300
Santa Rita do Tocantins	65	408	6.277
REGIÃO XII - NOVO ACORDO	242	1.517	6.269
Lagoa do Tocantins	20	116	5.800
Mateiros	15	82	5.467
Novo Acordo	20	122	6.100
Ponte Alta do Tocantins	105	757	7.210
Rio Sono	20	85	4.250
Santa Tereza do Tocantins	57	331	5.807
São Félix do Tocantins	5	24	4.800
REGIÃO XIII - NATIVIDADE	215	1.395	6.488
Chapada da Natividade	40	360	9.000
Natividade	25	200	8.000

(continua)

4.2.46 ÁREA COLHIDA, PRODUÇÃO E RENDIMENTO MÉDIO DE BANANA, SEGUNDO AS REGIÕES ADMINISTRATIVAS E MUNICÍPIOS DO TOCANTINS - 2006

Regiões Administrativas	Área colhida (ha)	Produção (t)	Rendimento Médio (kg/ha)
Pindorama do Tocantins	45	279	6.200
Silvanópolis	10	65	6.500
Santa Rosa do Tocantins	5	23	4.600
São Valério da Natividade	90	468	5.200
REGIÃO XIV - GURUPI	355	2.491	7.017
Aliança do Tocantins	45	306	6.800
Alvorada	20	150	7.500
Araguaçu	20	136	6.800
Cariri do Tocantins	30	225	7.500
Crixás do Tocantins	23	173	7.522
Dueré	40	276	6.900
Figueirópolis	20	138	6.900
Formoso do Araguaia	35	245	7.000
Gurupi	32	224	7.000
Jaú do Tocantins	20	132	6.600
Peixe	25	165	6.600
Sandolândia	10	73	7.300
Sucupira	20	150	7.500
Talismã	15	98	6.533
REGIÃO XV - DIANÓPOLIS	101	851	8.426
Almas	40	400	10.000
Dianópolis	30	240	8.000
Novo Jardim	3	24	8.000
Porto Alegre do Tocantins	15	105	7.000
Rio da Conceição	8	52	6.500
Taipas do Tocantins	5	30	6.000
REGIÃO XVI - PARANÃ	163	1.121	6.877
Palmeirópolis	28	182	6.500
Paraná	100	680	6.800
São Salvador do Tocantins	35	259	7.400
REGIÃO XVII - ARRAIAS	49	466	9.510
Arraias	25	250	10.000
Combinado	10	100	10.000
Conceição do Tocantins	8	56	7.000
Novo Alegre	6	60	10.000
REGIÃO XVIII - TAGUATINGA	39	327	8.385
Aurora do Tocantins	2	18	9.000
Lavandeira	2	14	7.000
Ponte Alta do Bom Jesus	15	95	6.333
Taguatinga	20	200	10.000

4.2.47 ÁREA COLHIDA, PRODUÇÃO E RENDIMENTO MÉDIO DE ABACAXI, SEGUNDO AS REGIÕES ADMINISTRATIVAS E MUNICÍPIOS DO TOCANTINS - 2006

Regiões Administrativas	Área colhida (ha)	Produção (t)	Rendimento Médio (kg/ha)
TOTAL DO ESTADO	1.947	42.160	21.654
REGIÃO I - ARAGUATINS	2	24	12.000
São Bento do Tocantins	2	24	12.000
REGIÃO III - TOCANTINÓPOLIS	2	28	14.000
Nazaré	2	28	14.000
REGIÃO IV - XAMBIOÁ	23	440	19.130
Ananás	1	20	20.000
Piraquê	10	210	21.000
Riachinho	5	100	20.000
Xambioá	7	110	15.714
REGIÃO V - ARAGUAÍNA	97	2.027	20.897
Aragominas	5	115	23.000
Araguaína	18	396	22.000
Filadélfia	4	96	24.000
Muricilândia	10	210	21.000
Palmeirante	50	1.000	20.000
Wanderlândia	10	210	21.000
REGIÃO VI - COLINAS DO TOCANTINS	5	100	20.000
Bernardo Sayão	5	100	20.000
REGIÃO VII - GOIATINS	4	86	21.500
Campos Lindos	4	86	21.500
REGIÃO VIII - GUARÁÍ	340	6.800	20.000
Dois Irmãos do Tocantins	30	600	20.000
Miranorte	300	6.000	20.000
Rio dos Bois	10	200	20.000
REGIÃO IX - METROPOLITANA DE PALMAS	815	18.950	23.252
Aparecida do Rio Negro	50	1.250	25.000
Miracema do Tocantins	600	14.400	24.000
Monte do Carmo	12	240	20.000
Palmas	70	1.400	20.000
Porto Nacional	70	1.400	20.000
Tocantínia	13	260	20.000
REGIÃO XI - PARAÍSO DO TOCANTINS	483	9.866	20.427
Abreulândia	25	500	20.000
Barrolândia	170	3.400	20.000
Divinópolis do Tocantins	100	2.000	20.000
Marianópolis do Tocantins	15	300	20.000
Monte Santo	20	400	20.000

(continua)

4.2.47 ÁREA COLHIDA, PRODUÇÃO E RENDIMENTO MÉDIO DE ABACAXI, SEGUNDO AS REGIÕES ADMINISTRATIVAS E MUNICÍPIOS DO TOCANTINS - 2006

Regiões Administrativas	Área colhida (ha)	Produção (t)	Rendimento Médio (kg/ha)
Paraíso do Tocantins	20	400	20.000
Pium	103	2.266	22.000
Pugmil	30	600	20.000
REGIÃO XII - NOVO ACORDO	16	320	20.000
Rio Sono	16	320	20.000
REGIÃO XIII - NATIVIDADE	34	680	20.000
Natividade	14	280	20.000
Silvanópolis	20	400	20.000
REGIÃO XIV - GURUPI	96	2.224	23.167
Aliança do Tocantins	25	575	23.000
Alvorada	32	752	23.500
Dueré	8	184	23.000
Gurupi	18	414	23.000
Sucupira	13	299	23.000
REGIÃO XVI - PARANÃ	5	115	23.000
Palmeirópolis	5	115	23.000
REGIÃO XVII - ARRAIAS	25	500	20.000
Arraias	25	500	20.000

Fonte: IBGE / SEPLAN-TO/DPI
Nos municípios não citados não houve produção neste ano.

4.2.48 ÁREA COLHIDA, PRODUÇÃO E RENDIMENTO MÉDIO DE MELANCIA, SEGUNDO AS REGIÕES ADMINISTRATIVAS E MUNICÍPIOS DO TOCANTINS - 2006

Regiões Administrativas	Área colhida (ha)	Produção (t)	Rendimento Médio (kg/ha)
TOTAL DO ESTADO	4.630	133.529	28.840
REGIÃO IV - XAMBIOÁ	30	588	19.600
Ananás	12	228	19.000
Riachinho	10	200	20.000
Xambioá	8	160	20.000
REGIÃO V - ARAGUAÍNA	48	976	20.333
Araguaína	25	550	22.000
Filadélfia	11	198	18.000
Wanderlândia	12	228	19.000
REGIÃO VII - GOIATINS	17	340	20.000
Campos Lindos	17	340	20.000

(continua)

4.2.48 ÁREA COLHIDA, PRODUÇÃO E RENDIMENTO MÉDIO DE MELANCIA, SEGUNDO AS REGIÕES ADMINISTRATIVAS E MUNICÍPIOS DO TOCANTINS - 2006

Regiões Administrativas	Área colhida (ha)	Produção (t)	Rendimento Médio (kg/ha)
REGIÃO IX - METROPOLITANA DE PALMAS	15	375	25.000
Porto Nacional	15	375	25.000
REGIÃO XI - PARAÍSO DO TOCANTINS	2.000	44.000	22.000
Lagoa da Confusão	2.000	44.000	22.000
REGIÃO XIV - GURUPI	2.520	87.250	34.623
Crixás do Tocantins	15	450	30.000
Figueirópolis	25	750	30.000
Formoso do Araguaia	2.450	85.120	34.743
Peixe	30	930	31.000

Fonte: IBGE / SEPLAN-TO/DPIE

4.2.49 ÁREA COLHIDA, PRODUÇÃO E RENDIMENTO MÉDIO DE LARANJA, SEGUNDO AS REGIÕES ADMINISTRATIVAS E MUNICÍPIOS DO TOCANTINS - 2006

Regiões Administrativas	Área colhida (ha)	Produção (t)	Rendimento Médio (kg/ha)
TOTAL DO ESTADO	187	1.910	10.214
REGIÃO III - TOCANTINÓPILIS	14	119	8.500
Aguiarnópolis	2	12	6.000
Darcinópolis	10	95	9.500
Palmeiras do Tocantins	2	12	6.000
REGIÃO IV - XAMBIOÁ	8	70	8.750
Riachinho	4	32	8.000
Xambioá	4	38	9.500
REGIÃO V - ARAGUAINA	86	875	10.174
Araguaína	13	182	14.000
Babaçulândia	45	432	9.600
Filadélfia	18	171	9.500
Wanderlândia	10	90	9.000
REGIÃO VII - GOIATINS	39	387	9.923
Goiatins	27	243	9.000
Barra do Ouro	12	144	12.000
REGIÃO XI - PARAÍSO DO TOCANTINS	25	260	10.400
Paraíso do Tocantins	15	150	10.000
Peixe	10	110	11.000
REGIÃO XIV - GURUPI	14	189	13.500
Gurupi	14	189	13.500
REGIÃO XVIII - TAGUATINGA	1	10	10.000
Aurora do Tocantins	1	10	10.000

Fonte: IBGE / SEPLAN-TO/DPIE

4.2.50 ÁREA COLHIDA, PRODUÇÃO E RENDIMENTO MÉDIO DE LIMÃO, SEGUNDO AS REGIÕES ADMINISTRATIVAS E MUNICÍPIOS DO TOCANTINS - 2006

Regiões Administrativas	Área colhida (ha)	Produção (t)	Rendimento Médio (kg/ha)
TOTAL DO ESTADO	3	75	25.000
REGIÃO IX - METROPOLITANA DE PALMAS	3	75	25.000
Porto Nacional	3	75	25.000

Fonte: IBGE / SEPLAN-TO/DPIE

4.2.51 ÁREA COLHIDA, PRODUÇÃO E RENDIMENTO MÉDIO DE TANGERINA, SEGUNDO AS REGIÕES ADMINISTRATIVAS E MUNICÍPIOS DO TOCANTINS - 2006

Regiões Administrativas	Área colhida (ha)	Produção (t)	Rendimento Médio (kg/ha)
TOTAL DO ESTADO	15	450	30.000
REGIÃO IX - METROPOLITANA DE PALMAS	15	450	30.000
Porto Nacional	15	450	30.000

Fonte: IBGE / SEPLAN-TO/DPIE

4.2.52 ÁREA COLHIDA, PRODUÇÃO E RENDIMENTO MÉDIO DE TOMATE, SEGUNDO AS REGIÕES ADMINISTRATIVAS E MUNICÍPIOS DO TOCANTINS - 2006

Regiões Administrativas	Área colhida (ha)	Produção (t)	Rendimento Médio (kg/ha)
TOTAL DO ESTADO	21	537	25.571
REGIÃO V - ARAGUAINA	21	537	25.571
Aragominas	13	325	25.000
Santa Fé do Araguaia	5	125	25.000
Wanderlândia	3	87	29.000

Fonte: IBGE / SEPLAN-TO/DPIE

4.2.53 ÁREA COLHIDA, PRODUÇÃO E RENDIMENTO MÉDIO DE ABACATE, SEGUNDO AS REGIÕES ADMINISTRATIVAS E MUNICÍPIOS DO TOCANTINS - 2006

Regiões Administrativas	Área colhida (ha)	Produção (t)	Rendimento Médio (kg/ha)
TOTAL DO ESTADO	330	2.520	7.636
REGIÃO V - ARAGUAINA	330	2.520	7.636
Araguaína	230	1.840	8.000
REGIÃO IV - XAMBIOÁ	50	340	6.800
Riachinho	50	340	6.800

Fonte: IBGE / SEPLAN-TO/DPIE

4.2.54 ÁREA COLHIDA, PRODUÇÃO E RENDIMENTO MÉDIO DE MARACUJÁ, SEGUNDO AS REGIÕES ADMINISTRATIVAS E MUNICÍPIOS DO TOCANTINS - 2006

Regiões Administrativas	Área colhida (ha)	Produção (t)	Rendimento Médio (kg/ha)
TOTAL DO ESTADO	80	4.127	51.588
REGIÃO III - TOCANTINÓPOLIS	3	30	10.000
Darcinópolis	3	30	10.000
REGIÃO V - ARAGUAINA	35	375	10.714
Araguaína	25	255	10.200
Wanderlândia	10	120	12.000
REGIÃO IX - METROPOLITANA DE PALMAS	15	180	12.000
Porto Nacional	15	180	12.000
REGIÃO XV - DIANÓPOLIS	15	150	10.000
Porto Alegre do Tocantins	15	150	10.000
REGIÃO XVI - PARANÃ	6	3.333	555.500
Paraná	6	3.333	555.500
REGIÃO XVII - ARRAIAS	2	20	10.000
Arraias	2	20	10.000
REGIÃO XVIII - TAGUATINGA	4	39	9.750
Aurora do Tocantins	2	20	10.000
Ponte Alta do Bom Jesus	1	10	10.000
Taguatinga	1	9	9.000

Fonte: IBGE / SEPLAN-TO/DPI

4.2.55 ÁREA COLHIDA, PRODUÇÃO E RENDIMENTO MÉDIO DE MAMÃO, SEGUNDO AS REGIÕES ADMINISTRATIVAS E MUNICÍPIOS DO TOCANTINS - 2006

Regiões Administrativas	Área colhida (ha)	Produção (t)	Rendimento Médio (kg/ha)
TOTAL DO ESTADO	48	785	16.354
REGIÃO XIV - GURUPI	10	325	32.500
Alvorada	10	325	32.500
REGIÃO XV - DIANÓPOLIS	30	300	10.000
Porto Alegre do Tocantins	30	300	10.000
REGIÃO IX - METROPOLITANA DE PALMAS	8	160	20.000
Porto Nacional	8	160	20.000

Fonte: IBGE / SEPLAN-TO/DPI

4.2.56 ÁREA COLHIDA, PRODUÇÃO E RENDIMENTO MÉDIO DE MANGA, SEGUNDO AS REGIÕES ADMINISTRATIVAS E MUNICÍPIOS DO TOCANTINS - 2006

Regiões Administrativas	Área colhida (ha)	Produção (t)	Rendimento Médio (kg/ha)
TOTAL DO ESTADO	344	2.041	5.933
REGIÃO IX - METROPOLITANA DE PALMAS	10	150	15.000
Porto Nacional	10	150	15.000
REGIÃO XIV - GURUPI	327	1.850	5.657
Alvorada	9	50	5.556
Cariri do Tocantins	150	840	5.600
Peixe	168	960	5.714
REGIÃO XVI - PARANÃ	6	34	5.667
Paraná	6	34	5.667
REGIÃO XVIII - TAGUATINGA	1	7	7.000
Aurora do Tocantins	1	7	7.000

Fonte: IBGE / SEPLAN-TO/DPI

4.2.57 ÁREA COLHIDA, PRODUÇÃO E RENDIMENTO MÉDIO DE UVA, SEGUNDO AS REGIÕES ADMINISTRATIVAS E MUNICÍPIOS DO TOCANTINS - 2006

Regiões Administrativas	Área colhida (ha)	Produção (t)	Rendimento Médio (kg/ha)
TOTAL DO ESTADO	4	72	18.000
REGIÃO IX - METROPOLITANA DE PALMAS	4	72	18.000
Porto Nacional	4	72	18.000

Fonte: IBGE / SEPLAN-TO/DPI

4.2.58 ÁREA COLHIDA, PRODUÇÃO E RENDIMENTO MÉDIO DE ABÓBORA, SEGUNDO AS REGIÕES ADMINISTRATIVAS E MUNICÍPIOS DO TOCANTINS - 2006

Regiões Administrativas	Área colhida (ha)	Produção (t)	Rendimento Médio (kg/ha)
TOTAL DO ESTADO	265	5.620	21.208
REGIÃO IV - XAMBIOÁ	40	600	15.000
Araguanã	40	600	15.000
REGIÃO V - ARAGUAÍNA	110	2.120	19.273
Araguaína	30	600	20.000
Filadélfia	20	380	19.000
Santa Fé do Araguaia	60	1.140	19.000
REGIÃO IX - METROPOLITANA DE PALMAS	5	150	30.000
Porto Nacional	5	150	30.000
REGIÃO XIV - GURUPI	110	2.750	25.000
Formoso do Araguaia	110	2.750	25.000

Fonte: IBGE / SEPLAN-TO/DPIE

4.2.59 ÁREA COLHIDA, PRODUÇÃO E RENDIMENTO MÉDIO DE COCO-DA-BAHIA, SEGUNDO AS REGIÕES ADMINISTRATIVAS E MUNICÍPIOS DO TOCANTINS - 2006

Regiões Administrativas	Área colhida (ha)	Produção (t)	Rendimento Médio (kg/ha)
TOTAL DO ESTADO	675	9.232	13.677
REGIÃO I - ARAGUATINS	17	238	14.000
Araguatins	5	70	14.000
Esperantina	12	168	14.000
REGIÃO III - TOCANTINÓPOLIS	20	248	12.400
Aguiarnópolis	8	112	14.000
Angico	8	96	12.000
Darcinópolis	4	40	10.000
REGIÃO V - ARAGUAINA	220	2.870	13.045
Araguaína	100	1.550	15.500
Wanderlândia	120	1.320	11.000
REGIÃO IX - METROPOLITANA DE PALMAS	227	4.540	20.000
Porto Nacional	107	2.140	20.000
Monte do Carmo	120	2.400	20.000
REGIÃO XI - PARAÍSO DO TOCANTINS	10	60	6.000
Nova Rosalândia	10	60	6.000
REGIÃO XIII - NATIVIDADE	6	72	12.000
Silvanópolis	6	72	12.000
REGIÃO XIV - GURUPI	164	975	5.945
Aliança do Tocantins	63	410	6.508
Cariri do Tocantins	50	268	5.360
Gurupi	30	183	6.100
Jaú do Tocantins	14	76	5.429
Peixe	7	38	5.429
REGIÃO XV - DIANÓPOLIS	2	40	20.000
Dianópolis	2	40	20.000
REGIÃO XVIII - TAGUATINGA	9	189	21.000
Ponte Alta do Bom Jesus	4	84	21.000
Taguatinga	5	105	21.000

Fonte: IBGE / SEPLAN-TO/DPIE

4.2.60 ÁREA COLHIDA, PRODUÇÃO E RENDIMENTO MÉDIO DE CASTANHA DE CAJU, SEGUNDO AS REGIÕES ADMINISTRATIVAS E MUNICÍPIOS DO TOCANTINS - 2006

Regiões Administrativas	Área colhida (ha)	Produção (t)	Rendimento Médio (kg/ha)
TOTAL DO ESTADO	607	1.328	2.188
REGIÃO I - ARAGUATINS	90	54	600
Araguatins	90	54	600
REGIÃO III - TOCANTINÓPOLIS	6	6	1.000
Angico	6	6	1.000
REGIÃO IV - XAMBIOÁ	47	47	1.000
Piraquê	47	47	1.000
REGIÃO V - ARAGUAÍNA	325	346	1.065
Araguaína	220	198	900
Filadélfia	8	21	2.625
Santa Fé do Araguaia	30	42	1.400
Muricilândia	47	47	1.000
Wanderlândia	20	38	1.900
REGIÃO IX - METROPOLITANA DE PALMAS	79	839	10.620
Palmas	40	800	20.000
Porto Nacional	39	39	1.000
REGIÃO XVII - ARRAIAS	60	36	600
Arraias	60	36	600

Fonte: IBGE / SEPLAN-TO/DPIE

4.2.61 ÁREA COLHIDA, PRODUÇÃO E RENDIMENTO MÉDIO DE SERINGUEIRA, SEGUNDO AS REGIÕES ADMINISTRATIVAS E MUNICÍPIOS DO TOCANTINS - 2006

Regiões Administrativas	Área colhida (ha)	Produção (t)	Rendimento Médio (kg/ha)
TOTAL DO ESTADO	645	2.110	3.271
REGIÃO V - ARAGUAÍNA	35	112	3.200
Santa Fé do Araguaia	35	112	3.200
REGIÃO IX - METROPOLITANA DE PALMAS	70	270	3.857
Porto Nacional	30	150	5.000
Fátima	20	60	3.000
Oliveira de Fátima	20	60	3.000
REGIÃO XI - PARAÍSO DO TOCANTINS	540	1.728	3.200
Cristalândia	20	80	4.000
Paraíso do Tocantins	40	208	5.200
Pium	410	1.230	3.000
Santa Rita do Tocantins	70	210	3.000

Fonte: IBGE / SEPLAN-TO/DPIE

4.2.62 ÁREA COLHIDA, PRODUÇÃO E RENDIMENTO MÉDIO DE ALGODÃO HERBÁCEO SEQUEIRO, SEGUNDO AS REGIÕES ADMINISTRATIVAS E MUNICÍPIOS DO TOCANTINS - 2006

Regiões Administrativas	Área colhida (ha)	Produção (t)	Rendimento Médio (kg/ha)
TOTAL DO ESTADO	310	920	2.968
REGIÃO V - ARAGUAÍNA	10	20	2.000
Araguaína	10	20	2.000
REGIÃO XV - DIANÓPOLIS	300	900	3.000
Dianópolis	300	900	3.000

Fonte: IBGE / SEPLAN-TO/DPIE

4.2.63 ÁREA COLHIDA, PRODUÇÃO E RENDIMENTO MÉDIO DE MAMONA, SEGUNDO AS REGIÕES ADMINISTRATIVAS E MUNICÍPIOS DO TOCANTINS - 2006

Regiões Administrativas	Área colhida (ha)	Produção (t)	Rendimento Médio (kg/ha)
TOTAL DO ESTADO	1.065	1.218	1.144
REGIÃO IV - XAMBIOÁ	30	63	2.100
Ananás	20	42	2.100
Araguanã	10	21	2.100
REGIÃO V - ARAGUAINA	180	396	2.200
Babaçulândia	50	110	2.200
Filadélfia	10	21	2.100
Wanderlândia	120	265	2.208
REGIÃO IX - METROPOLITANA DE PALMAS	680	544	800
Porto Nacional	680	544	800
REGIÃO XII - NOVO ACORDO	115	115	1.000
Ponte Alta do Tocantins	115	115	1.000
REGIÃO XIV - GURUPI	50	75	1.500
Dueré	50	75	1.500
REGIÃO XV - DIANÓPOLIS	10	25	2.500
Porto Alegre do Tocantins	10	25	2.500

Fonte: IBGE / SEPLAN-TO/DPIE

4.2.64 ÁREA COLHIDA, PRODUÇÃO E RENDIMENTO MÉDIO DE ARROZ DE SEQUEIRO, SEGUNDO AS REGIÕES ADMINISTRATIVAS E MUNICÍPIOS DO TOCANTINS - 2005

Regiões Administrativas	Área colhida (ha)	Produção (t)	Rendimento Médio (kg/ha)
TOTAL DO ESTADO	139.238	236.110	1.696
REGIÃO I - ARAGUATINS	1.620	2.287	1.412
Araguatins	1.000	1440	1.440
Cachoeirinha	60	72	1.200
Esperantina	340	489	1.438
São Bento do Tocantins	140	182	1.300
São Sebastião do Tocantins	80	104	1.300
REGIÃO II - AUGUSTINÓPOLIS	1.180	1.643	1.392
Augustinópolis	280	403	1.439
Axixá do Tocantins	210	302	1.438
Buriti do Tocantins	160	230	1.438
Carrasco Bonito	150	216	1.440
Praia Norte	80	112	1.400
Sampaio	100	100	1.000
São Miguel do Tocantins	70	98	1.400
Sítio Novo do Tocantins	130	182	1.400
REGIÃO III - TOCANTINÓPOLIS	8.023	18.563	2.314
Aguiarnópolis	580	870	1.500
Angico	600	780	1.300
Darcinópolis	6.200	16.120	2.600
Itaguatins	105	152	1.448
Luzinópolis	126	163	1.294
Maurilândia do Tocantins	77	77	1.000
Nazaré	50	50	1.000
Palmeiras do Tocantins	65	65	1.000
Santa Terezinha do Tocantins	40	52	1.300
Tocantinópolis	180	234	1.300
REGIÃO IV - XAMBIOÁ	1.540	1.992	1.294
Ananás	600	780	1.300
Araguanã	100	120	1.200
Piraquê	420	546	1.300
Riachinho	300	390	1.300
Xambioá	120	156	1.300
REGIÃO V - ARAGUAÍNA	7.550	9.785	1.296
Aragominas	250	325	1.300
Araguaína	700	980	1.400
Babaçulândia	1.000	1.420	1.420
Carmolândia	100	120	1.200
Filadélfia	1.000	1.360	1.360

(continua)

4.2.64 ÁREA COLHIDA, PRODUÇÃO E RENDIMENTO MÉDIO DE ARROZ DE SEQUEIRO, SEGUNDO AS REGIÕES ADMINISTRATIVAS E MUNICÍPIOS DO TOCANTINS - 2005

Regiões Administrativas	Área colhida (ha)	Produção (t)	Rendimento Médio (kg/ha)
Muricilândia	450	585	1.300
Nova Olinda	800	1.040	1.300
Palmeirante	550	715	1.300
Santa Fé do Araguaia	700	840	1.200
Wanderlândia	2.000	2.400	1.200
REGIÃO VI - COLINAS DO TOCANTINS	7.300	10.039	1.375
Arapoema	450	630	1.400
Bandeirantes do Tocantins	550	748	1.360
Bernardo Sayão	550	770	1.400
Brasilândia do Tocantins	1.500	2.160	1.440
Colinas do Tocantins	450	675	1.500
Couto de Magalhães	350	441	1.260
Itaporã do Tocantins	650	910	1.400
Juarina	400	520	1.300
Pau D'Arco	500	675	1.350
Pequizeiro	500	650	1.300
Presidente Kennedy	800	1.080	1.350
Tupiratins	600	780	1.300
REGIÃO VII - GOIATINS	22.500	37.850	1.682
Barra do Ouro	4.500	6.300	1.400
Campos Lindos	6.500	14.300	2.200
Goiatins	11.500	17.250	1.500
REGIÃO VIII - GUARÁÍ	5.190	7.213	1.390
Araguacema	1.200	1.560	1.300
Colméia	850	1.190	1.400
Dois Irmãos do Tocantins	700	924	1.320
Fortaleza do Tabocão	100	132	1.320
Goianorte	750	975	1.300
Guaraí	650	884	1.360
Miranorte	600	900	1.500
Rio dos Bois	140	168	1.200
Tupirama	200	480	2.400
REGIÃO IX - METROPOLITANA DE PALMAS	17.380	30.494	1.755
Aparecida do Rio Negro	1.500	2.100	1.400
Brejinho de Nazaré	3.100	5.580	1.800
Fátima	1.500	2.700	1.800
Ipueiras	1.440	2.592	1.800
Lajeado	50	65	1.300
Miracema do Tocantins	350	525	1.500
Monte do Carmo	3.200	5.760	1.800

(continua)

4.2.64 ÁREA COLHIDA, PRODUÇÃO E RENDIMENTO MÉDIO DE ARROZ DE SEQUEIRO, SEGUNDO AS REGIÕES ADMINISTRATIVAS E MUNICÍPIOS DO TOCANTINS - 2005

Regiões Administrativas	Área colhida (ha)	Produção (t)	Rendimento Médio (kg/ha)
Oliveira de Fátima	400	744	1.860
Palmas	600	1.080	1.800
Porto Nacional	5.100	9.180	1.800
Tocantínia	140	168	1.200
REGIÃO X - PEDRO AFONSO	6.240	11.802	1.891
Bom Jesus do Tocantins	1.140	2.736	2.400
Centenário	600	780	1.300
Itacajá	600	780	1.300
Itapiratins	600	816	1.360
Pedro Afonso	2.200	5.280	2.400
Recursolândia	400	500	1.250
Santa Maria do Tocantins	700	910	1.300
REGIÃO XI - PARAÍSO DO TOCANTINS	15.590	25.764	1.653
Abreulândia	380	494	1.300
Barrolândia	320	499	1.559
Caseara	1.050	1.499	1.428
Chapada de Areia	700	840	1.200
Cristalândia	600	1.080	1.800
Divinópolis do Tocantins	800	1.120	1.400
Lagoa da Confusão	1.200	2.880	2.400
Marianópolis do Tocantins	3.500	5.250	1.500
Monte Santo do Tocantins	280	420	1.500
Nova Rosalândia	950	1.710	1.800
Paraíso do Tocantins	420	630	1.500
Pium	2.700	4.860	1.800
Pugmil	690	1.242	1.800
Santa Rita do Tocantins	2.000	3.240	1.620
REGIÃO XII - NOVO ACORDO	9.790	18.541	1.894
Lagoa do Tocantins	400	480	1.200
Lizarda	250	250	1.000
Mateiros	4.990	10.978	2.200
Novo Acordo	250	450	1.800
Ponte Alta do Tocantins	2.770	4.986	1.800
Rio Sono	410	533	1.300
Santa Tereza do Tocantins	580	696	1.200
São Félix do Tocantins	140	168	1.200
REGIÃO XIII - NATIVIDADE	12.055	20.768	1.723
Chapada da Natividade	1.345	2.000	1.487
Natividade	1.060	1.690	1.594
Pindorama do Tocantins	1.990	3.582	1.800

(continua)

4.2.64 ÁREA COLHIDA, PRODUÇÃO E RENDIMENTO MÉDIO DE ARROZ DE SEQUEIRO, SEGUNDO AS REGIÕES ADMINISTRATIVAS E MUNICÍPIOS DO TOCANTINS - 2005

Regiões Administrativas	Área colhida (ha)	Produção (t)	Rendimento Médio (kg/ha)
Santa Rosa do Tocantins	3.000	5.400	1.800
São Valério da Natividade	1.460	2.336	1.600
Silvanópolis	3.200	5.760	1.800
REGIÃO XIV - GURUPI	12.330	21.719	1.761
Aliança do Tocantins	550	1.018	1.851
Alvorada	450	788	1.751
Araguaçu	400	632	1.580
Cariri do Tocantins	2.300	4.025	1.750
Crixás do Tocantins	540	1.064	1.970
Dueré	800	1.360	1.700
Figueirópolis	1.700	3.230	1.900
Formoso do Araguaia	1.660	2.988	1.800
Gurupi	850	1.480	1.741
Jaú do Tocantins	380	530	1.395
Peixe	1.400	2.520	1.800
Sandolândia	600	960	1.600
Sucupira	450	711	1.580
Talismã	250	413	1.652
REGIÃO XV - DIANÓPOLIS	4.520	7.980	1.765
Almas	2.450	4.900	2.000
Dianópolis	950	1.615	1.700
Novo Jardim	300	420	1.400
Porto Alegre do Tocantins	420	580	1.381
Rio da Conceição	160	180	1.125
Taipas do Tocantins	240	285	1.188
REGIÃO XVI - PARANÃ	1.990	3.235	1.626
Palmeirópolis	1.100	1.925	1.750
Paraná	750	1.086	1.448
São Salvador do Tocantins	140	224	1.600
REGIÃO XVII - ARRAIAS	1.790	2.625	1.466
Arraias	850	1.190	1.400
Combinado	400	700	1.750
Conceição do Tocantins	360	435	1.208
Novo Alegre	180	300	1.667
REGIÃO XVIII - TAGUATINGA	2.650	3.810	1.438
Aurora do Tocantins	350	490	1.400
Lavandeira	180	215	1.194
Ponte Alta do Bom Jesus	720	935	1.299
Taguatinga	1.400	2.170	1.550

4.2.65 ÁREA COLHIDA, PRODUÇÃO E RENDIMENTO MÉDIO DE ARROZ IRRIGADO, SEGUNDO AS REGIÕES ADMINISTRATIVAS E MUNICÍPIOS DO TOCANTINS - 2005

Regiões Administrativas	Área colhida (ha)	Produção (t)	Rendimento Médio (kg/ha)
TOTAL DO ESTADO	58.800	227.418	3.868
REGIÃO IX - METROPOLITANA DE PALMAS	310	1.395	4.500
Porto Nacional	310	1.395	4.500
REGIÃO XI - PARAÍSO DO TOCANTINS	27.630	101.046	3.657
Cristalândia	830	3.486	4.200
Lagoa da Confusão	25.000	90.000	3.600
Pium	1.800	7.560	4.200
REGIÃO XIV - GURUPI	30.860	124.977	4.050
Aliança do Tocantins	320	960	3.000
Crixás do Tocantins	270	1.107	4.100
Dueré	6.200	24.800	4.000
Formoso do Araguaia	23.770	97.000	4.081
Gurupi	100	350	3.500
Peixe	200	760	3.800

Fonte: IBGE / SEPLAN-TO/DPIE

4.2.66 ÁREA COLHIDA, PRODUÇÃO E RENDIMENTO MÉDIO DE SOJA DE SEQUEIRO, SEGUNDO AS REGIÕES ADMINISTRATIVAS E MUNICÍPIOS DO TOCANTINS - 2005

Regiões Administrativas	Área colhida (ha)	Produção (t)	Rendimento Médio (kg/ha)
TOTAL DO ESTADO	326.030	835.190	2.562
REGIÃO I - ARAGUATINS	580	1.052	1.814
São Bento do Tocantins	400	800	2.000
São Sebastião do Tocantins	180	252	1.400
REGIÃO III - TOCANTINÓPOLIS	4.700	11.750	2.500
Darcinópolis	4.700	11.750	2.500
REGIÃO V - ARAGUAÍNA	9.990	25.139	2.516
Araguaína	2.000	5.000	2.500
Babaçulândia	750	1.950	2.600
Nova Olinda	5.000	12.500	2.500
Palmeirante	2.000	5.100	2.500
Santa Fé do Araguaia	130	325	2.500
Wanderlândia	110	264	2.400
REGIÃO VI - COLINAS DO TOCANTINS	14.000	36.255	2.590
Arapoema	200	500	2.500

(continua)

4.2.66 ÁREA COLHIDA, PRODUÇÃO E RENDIMENTO MÉDIO DE SOJA DE SEQUEIRO, SEGUNDO AS REGIÕES ADMINISTRATIVAS E MUNICÍPIOS DO TOCANTINS - 2005

Regiões Administrativas	Área colhida (ha)	Produção (t)	Rendimento Médio (kg/ha)
Bandeirantes do Tocantins	200	500	2.500
Brasilândia do Tocantins	5.000	13.000	2.600
Colinas do Tocantins	200	500	2.500
Couto Magalhães	400	1.020	2.550
Pau D'Arco	200	500	2.500
Pequizeiro	450	1.125	2.500
Presidente Kennedy	5.200	13.520	2.600
Tupiratins	2.150	5.590	2.600
REGIÃO VII - GOIATINS	53.350	142.615	2.673
Barra do Ouro	1.600	4.240	2.650
Campos Lindos	45.000	121.500	2.700
Goiatins	6.750	16.875	2.500
REGIÃO VIII - GUARAÍ	27.090	70.392	2.598
Araguacema	600	1.440	2.400
Dois Irmãos do Tocantins	70	151	2.157
Fortaleza do Tabocão	1.160	3.062	2.640
Guaraí	8.100	20.655	2.550
Miranorte	540	1.296	2.400
Rio dos Bois	3.620	8.688	2.400
Tupirama	13.000	35.100	2.700
REGIÃO IX - METROPOLITANA DE PALMAS	34.910	84.531	2.421
Aparecida do Rio Negro	4.200	10.080	2.400
Brejinho de Nazaré	7.100	17.040	2.400
Ipueiras	430	903	2.100
Miracema do Tocantins	960	2.304	2.400
Monte do Carmo	5.200	12.480	2.400
Palmas	3.650	9.636	2.640
Porto Nacional	13.000	31.200	2.400
Tocantínia	370	888	2.400
REGIÃO X - PEDRO AFONSO	60.500	161.940	2.677
Bom Jesus do Tocantins	6.000	16.200	2.700
Centenário	1.800	4.590	2.550
Itacajá	2.000	5.100	2.550
Itapiratins	3.500	9.100	2.600
Pedro Afonso	44.000	118.800	2.700
Recursolândia	200	500	2.500
Santa Maria do Tocantins	3.000	7.650	2.500
REGIÃO XI - PARAÍSO DO TOCANTINS	8.600	20.118	2.339
Abreulândia	400	864	2.160

(continua)

4.2.66 ÁREA COLHIDA, PRODUÇÃO E RENDIMENTO MÉDIO DE SOJA DE SEQUEIRO, SEGUNDO AS REGIÕES ADMINISTRATIVAS E MUNICÍPIOS DO TOCANTINS - 2005

Regiões Administrativas	Área colhida (ha)	Produção (t)	Rendimento Médio (kg/ha)
Caseara	2.300	5.520	2.400
Barrolândia	900	2.106	2.340
Marianópolis do Tocantins	300	648	2.160
Paraíso do Tocantins	1.500	3.600	2.400
Pium	2.200	5.280	2.400
Santa Rita do Tocantins	1.000	2.100	2.100
REGIÃO XII - NOVO ACORDO	31.900	76.512	2.398
Lizarda	200	432	2.160
Mateiros	30.100	72.240	2.400
Rio Sono	900	2.160	2.400
Ponte Alta do Tocantins	700	1.680	2.400
REGIÃO XIII - NATIVIDADE	27.050	64.985	2.402
Chapada da Natividade	2.490	6.475	2.600
Natividade	760	1.900	2.500
Santa Rosa do Tocantins	12.000	28.800	2.400
São Valério da Natividade	1.700	3.570	2.100
Silvanópolis	10.100	24.240	2.400
REGIÃO XIV - GURUPI	28.990	74.476	2.569
Alvorada	4.450	12.015	2.700
Araguaçu	1.800	3.780	2.100
Cariri do Tocantins	1.000	2.220	2.220
Crixás do Tocantins	2.500	6.300	2.520
Dueré	460	920	2.000
Figueirópolis	6.800	18.360	2.700
Formoso do Araguaia	1.260	2.268	1.800
Gurupi	250	625	2.500
Jaú do Tocantins	210	420	2.000
Peixe	2.230	6.690	3.000
Sucupira	5.730	14.898	2.600
Talismã	2.300	5.980	2.600
REGIÃO XV - DIANÓPOLIS	23.870	64.375	2.697
Almas	3.450	9.315	2.700
Dianópolis	18.500	49.950	2.700
Novo Jardim	1.200	3.240	2.700
Porto Alegre do Tocantins	720	1.870	2.597
REGIÃO XVI - PARANÁ	500	1.050	2.100
Palmeirópolis	500	1.050	2.100

Fonte: IBGE / SEPLAN-TO/DPI

4.2.67 ÁREA COLHIDA, PRODUÇÃO E RENDIMENTO MÉDIO DE SOJA IRRIGADA, SEGUNDO AS REGIÕES ADMINISTRATIVAS E MUNICÍPIOS DO TOCANTINS - 2005

Regiões Administrativas	Área colhida (ha)	Produção (t)	Rendimento Médio (kg/ha)
TOTAL DO ESTADO	29.270	70.138	2.396
REGIÃO XI - PARAÍSO DO TOCANTINS	10.000	24.000	2.400
Lagoa da Confusão	10.000	24.000	2.400
REGIÃO XIV - GURUPI	19.270	46.138	2.394
Dueré	2.200	5.170	2.350
Formoso do Araguaia	17.070	40.968	2.400

Fonte: IBGE / SEPLAN-TO/DPI

4.2.68 ÁREA COLHIDA, PRODUÇÃO E RENDIMENTO MÉDIO DE MILHO DE SEQUEIRO, SEGUNDO AS REGIÕES ADMINISTRATIVAS E MUNICÍPIOS DO TOCANTINS - 2005

Regiões Administrativas	Área colhida (ha)	Produção (t)	Rendimento Médio (kg/ha)
TOTAL DO ESTADO	77.902	155.158	1.992
REGIÃO I - ARAGUATINS	894	1.478	1.653
Araguatins	560	806	1.439
Cachoeirinha	40	80	2.000
Esperantina	120	240	2.000
São Bento do Tocantins	110	288	2.618
São Sebastião do Tocantins	64	64	1.000
REGIÃO II - AUGUSTINÓPOLIS	936	1.336	1.427
Augustinópolis	280	403	1.439
Axixá do Tocantins	160	230	1.438
Buriti do Tocantins	112	161	1.438
Carrasco Bonito	128	192	1.500
Praia Norte	56	75	1.339
Sampaio	64	76	1.188
São Miguel do Tocantins	56	84	1.500
Sítio Novo do Tocantins	80	115	1.438
REGIÃO III - TOCANTINÓPOLIS	1.617	2.474	1.530
Aguiarnópolis	172	344	2.000
Angico	400	480	1.200
Darcinópolis	600	720	1.200
Itaguatins	40	44	1.100
Luzinópolis	70	168	2.400

(continua)

4.2.68 ÁREA COLHIDA, PRODUÇÃO E RENDIMENTO MÉDIO DE MILHO DE SEQUEIRO, SEGUNDO AS REGIÕES ADMINISTRATIVAS E MUNICÍPIOS DO TOCANTINS - 2005

Regiões Administrativas	Área colhida (ha)	Produção (t)	Rendimento Médio (kg/ha)
Maurilândia do Tocantins	10	14	1.400
Nazaré	40	80	2.000
Palmeiras do Tocantins	150	300	2.000
Santa Terezinha do Tocantins	35	84	2.400
Tocantinópolis	100	240	2.400
REGIÃO IV - XAMBIOÁ	1.750	2.305	1.317
Ananás	600	750	1.250
Araguanã	200	260	1.300
Piraquê	300	450	1.500
Riachinho	400	520	1.300
Xambioá	250	325	1.300
REGIÃO V - ARAGUAÍNA	8.320	10.719	1.288
Aragominas	400	520	1.300
Araguaína	1.600	2.080	1.300
Babaçulândia	600	750	1.250
Carmolândia	120	156	1.300
Filadélfia	1.500	1.920	1.280
Muricilândia	400	480	1.200
Nova Olinda	850	1.156	1.360
Palmeirante	650	845	1.300
Santa Fé do Araguaia	600	732	1.220
Wanderlândia	1.600	2.080	1.300
REGIÃO VI - COLINAS DO TOCANTINS	7.550	10.468	1.386
Arapoema	500	700	1.400
Bandeirantes do Tocantins	650	910	1.400
Bernardo Sayão	700	980	1.400
Brasilândia do Tocantins	800	1.160	1.450
Colinas do Tocantins	600	900	1.500
Couto de Magalhães	400	540	1.350
Itaporã do Tocantins	750	1.065	1.420
Juarina	450	612	1.360
Pau D'Arco	550	748	1.360
Pequizeiro	550	693	1.260
Presidente Kennedy	800	1.120	1.400
Tupiratins	800	1.040	1.300
REGIÃO VII - GOIATINS	4.900	7.110	1.451
Campos Lindos	2.000	3.400	1.700

(continua)

4.2.68 ÁREA COLHIDA, PRODUÇÃO E RENDIMENTO MÉDIO DE MILHO DE SEQUEIRO, SEGUNDO AS REGIÕES ADMINISTRATIVAS E MUNICÍPIOS DO TOCANTINS - 2005

Regiões Administrativas	Área colhida (ha)	Produção (t)	Rendimento Médio (kg/ha)
Goiatins	2.300	2.990	1.300
Barra do Ouro	600	720	1.200
REGIÃO VIII - GUARAÍ	5.640	7.882	1.398
Araguacema	210	273	1.300
Colméia	2.650	3.710	1.400
Dois Irmãos do Tocantins	200	264	1.320
Fortaleza do Tabocão	160	240	1.500
Goianorte	1.400	1.890	1.350
Guaraí	850	1.260	1.482
Miranorte	120	180	1.500
Rio dos Bois	50	65	1.300
REGIÃO IX - METROPOLITANA DE PALMAS	6.480	13.184	2.035
Aparecida do Rio Negro	700	1.400	2.000
Brejinho de Nazaré	850	1.700	2.000
Fátima	490	882	1.800
Ipueiras	180	378	2.100
Lajeado	30	39	1.300
Miracema	180	270	1.500
Monte do Carmo	1.800	3.600	2.000
Oliveira de Fátima	300	360	1.200
Palmas	80	144	1.800
Porto Nacional	1.800	4.320	2.400
Tocantínia	70	91	1.300
REGIÃO X - PEDRO AFONSO	3.550	4.773	1.345
Centenário	700	952	1.360
Itacajá	800	1.088	1.360
Itapiratins	850	1.173	1.380
Recursolândia	450	585	1.300
Santa Maria do Tocantins	750	975	1.300
REGIÃO XI - PARAÍSO DO TOCANTINS	4.365	7.851	1.799
Abreulândia	60	84	1.400
Barrolândia	180	270	1.500
Caseara	140	210	1.500
Chapada de Areia	200	276	1.380
Cristalândia	800	1.680	2.100
Divinópolis do Tocantins	200	280	1.400
Lagoa da Confusão	250	750	3.000

(continua)

4.2.68 ÁREA COLHIDA, PRODUÇÃO E RENDIMENTO MÉDIO DE MILHO DE SEQUEIRO, SEGUNDO AS REGIÕES ADMINISTRATIVAS E MUNICÍPIOS DO TOCANTINS - 2005

Regiões Administrativas	Área colhida (ha)	Produção (t)	Rendimento Médio (kg/ha)
Marianópolis do Tocantins	160	212	1.325
Monte Santo do Tocantins	80	120	1.500
Nova Rosalândia	55	99	1.800
Paraíso do Tocantins	280	420	1.500
Pium	1.600	2.880	1.800
Pugmil	100	180	1.800
Santa Rita do Tocantins	260	390	1.500
REGIÃO XII - NOVO ACORDO	3.280	7.565	2.306
Lagoa do Tocantins	400	600	1.500
Lizarda	50	50	1.000
Mateiros	900	3.870	4.300
Novo Acordo	800	1.440	1.800
Ponte Alta do Tocantins	500	750	1.500
Rio Sono	180	180	1.000
Santa Tereza do Tocantins	360	540	1.500
São Félix do Tocantins	90	135	1.500
REGIÃO XIII - NATIVIDADE	2.470	5.306	2.148
Chapada da Natividade	500	900	1.800
Natividade	480	960	2.000
Pindorama do Tocantins	440	1.056	2.400
Santa Rosa do Tocantins	300	720	2.400
São Valério da Natividade	200	350	1.750
Silvanópolis	550	1.320	2.400
REGIÃO XIV - GURUPI	9.950	24.716	2.484
Aliança do Tocantins	370	740	2.000
Alvorada	500	1.725	3.450
Araguaçu	900	2.160	2.400
Cariri do Tocantins	680	1.292	1.900
Crixás do Tocantins	220	435	1.977
Dueré	300	600	2.000
Figueirópolis	1.400	4.760	3.400
Formoso do Araguaia	1.180	2.124	1.800
Gurupi	500	1.025	2.050
Jaú do Tocantins	300	525	1.750
Peixe	900	1.620	1.800
Sandolândia	850	1.530	1.800
Sucupira	350	630	1.800
Talismã	1.500	5.550	3.700

(continua)

4.2.68 ÁREA COLHIDA, PRODUÇÃO E RENDIMENTO MÉDIO DE MILHO DE SEQUEIRO, SEGUNDO AS REGIÕES ADMINISTRATIVAS E MUNICÍPIOS DO TOCANTINS - 2005

Regiões Administrativas	Área colhida (ha)	Produção (t)	Rendimento Médio (kg/ha)
REGIÃO XV - DIANÓPOLIS	6.470	20.875	3.226
Almas	1.365	4.800	3.516
Dianópolis	3.900	13.650	3.500
Novo Jardim	300	600	2.000
Porto Alegre do Tocantins	485	1.065	2.196
Rio da Conceição	120	220	1.833
Taipas do Tocantins	300	540	1.800
REGIÃO XVI - PARANÃ	1.370	2.676	1.953
Palmeirópolis	600	1.380	2.300
Paraná	650	1.092	1.680
São Salvador do Tocantins	120	204	1.700
REGIÃO XVII - ARRAIAS	3.860	10.840	2.808
Arraias	1.600	4.800	3.000
Combinado	1.600	4.640	2.900
Conceição do Tocantins	360	600	1.667
Novo Alegre	300	800	2.667
REGIÃO XVIII - TAGUATINGA	4.500	13.600	3.022
Aurora do Tocantins	600	1.380	2.300
Lavandeira	240	500	2.083
Ponte Alta do Bom Jesus	660	1.220	1.848
Taguatinga	3.000	10.500	3.500

Fonte: IBGE / SEPLAN-TO/DPIE

4.2.69 ÁREA COLHIDA, PRODUÇÃO E RENDIMENTO MÉDIO DE MILHO IRRIGADO, SEGUNDO AS REGIÕES ADMINISTRATIVAS E MUNICÍPIOS DO TOCANTINS - 2005

Regiões Administrativas	Área colhida (ha)	Produção (t)	Rendimento Médio (kg/ha)
TOTAL DO ESTADO	280	1.430	5.107
REGIÃO IX - METROPOLITANA DE PALMAS	180	1.080	6.000
Palmas	180	1.080	6.000
REGIÃO XIV - GURUPI	100	350	3.500
Sucupira	100	350	3.500

Fonte: IBGE / SEPLAN-TO/DPIE

4.2.70 ÁREA COLHIDA, PRODUÇÃO E RENDIMENTO MÉDIO DE FEIJÃO DE SEQUEIRO, SEGUNDO AS REGIÕES ADMINISTRATIVAS E MUNICÍPIOS DO TOCANTINS - 2005

Regiões Administrativas	Área colhida (ha)	Produção (t)	Rendimento Médio (kg/ha)
TOTAL DO ESTADO	4.810	2.257	469
REGIÃO I - ARAGUATINS	245	147	600
Cachoeirinha	25	15	600
Esperantina	120	72	600
São Bento do Tocantins	50	30	600
São Sebastião do Tocantins	50	30	600
REGIÃO II - AUGUSTINÓPOLIS	430	258	600
Axixá do Tocantins	100	60	600
Buriti do Tocantins	60	36	600
Carrasco Bonito	60	36	600
Praia Norte	100	60	600
Sampaio	50	30	600
Sítio Novo do Tocantins	60	36	600
REGIÃO III - TOCANTINÓPOLIS	455	248	545
Aguiarnópolis	30	18	600
Angico	100	45	450
Darcinópolis	60	29	483
Itaguatins	60	36	600
Luzinópolis	30	15	500
Maurilândia do Tocantins	30	18	600
Nazaré	30	18	600
Palmeiras do Tocantins	30	18	600
Santa Terezinha do Tocantins	25	15	600
Tocantinópolis	60	36	600
REGIÃO IV - XAMBIOÁ	425	197	464
Ananás	100	45	450
Araguanã	75	36	480
Piraquê	100	46	460
Riachinho	100	47	470
Xambioá	50	23	460
REGIÃO V - ARAGUAÍNA	590	277	469
Aragominas	80	36	450
Araguaína	100	64	640
Nova Olinda	220	88	400
Santa Fé do Araguaia	90	42	467
Wanderlândia	100	47	470
REGIÃO VI - COLINAS DO TOCANTINS	1.310	531	405
Arapoema	90	38	422
Bandeirantes do Tocantins	100	41	410
Bernardo Sayão	90	36	400

(continua)

4.2.70 ÁREA COLHIDA, PRODUÇÃO E RENDIMENTO MÉDIO DE FEIJÃO DE SEQUEIRO, SEGUNDO AS REGIÕES ADMINISTRATIVAS E MUNICÍPIOS DO TOCANTINS - 2005

Regiões Administrativas	Área colhida (ha)	Produção (t)	Rendimento Médio (kg/ha)
Brasilândia do Tocantins	200	82	410
Colinas do Tocantins	20	10	500
Couto de Magalhães	90	33	367
Itaporã do Tocantins	260	117	450
Juarina	90	38	422
Pau D'Arco	70	28	400
Pequizeiro	100	38	380
Presidente Kennedy	200	70	350
REGIÃO VIII - GUARAÍ	540	241	446
Colméia	250	110	440
Goianorte	90	41	456
Guaraí	200	90	450
REGIÃO IX - METROPOLITANA DE PALMAS	170	54	318
Aparecida do Rio Negro	20	9	450
Palmas	150	45	300
REGIÃO X - PEDRO AFONSO	410	169	412
Itacajá	200	83	415
Recursolândia	90	35	389
Santa Maria do Tocantins	120	51	425
REGIÃO XI - PARAÍSO DO TOCANTINS	10	4	400
Nova Rosalândia	10	4	400
REGIÃO XII - NOVO ACORDO	225	131	582
Lagoa do Tocantins	140	84	600
Ponte Alta do Tocantins	70	42	600
São Félix do Tocantins	15	5	333

Fonte: IBGE / SEPLAN-TO/DPIE

4.2.71 ÁREA COLHIDA, PRODUÇÃO E RENDIMENTO MÉDIO DE FEIJÃO IRRIGADO, SEGUNDO AS REGIÕES ADMINISTRATIVAS E MUNICÍPIOS DO TOCANTINS - 2005

Regiões Administrativas	Área colhida (ha)	Produção (t)	Rendimento Médio (kg/ha)
TOTAL DO ESTADO	3.550	7.175	2.021
REGIÃO IX - METROPOLITANA DE PALMAS	150	375	2.500
Palmas	150	375	2.500
REGIÃO XI - PARAÍSO DO TOCANTINS	3.400	6.800	2.000
Lagoa da Confusão	3.400	6.800	2.000

Fonte: IBGE / SEPLAN-TO/DPIE

4.2.72 ÁREA COLHIDA, PRODUÇÃO E RENDIMENTO MÉDIO DE SORGO GRANÍFERO, SEGUNDO AS REGIÕES ADMINISTRATIVAS E MUNICÍPIOS DO TOCANTINS - 2005

Regiões Administrativas	Área colhida (ha)	Produção (t)	Rendimento Médio (kg/ha)
TOTAL DO ESTADO	9.350	13.600	1.455
REGIÃO III - TOCANTINÓPOLIS	200	300	1.500
Darcinópolis	200	300	1.500
REGIÃO V - ARAGUAÍNA	150	210	1.400
Santa Fé do Araguaia	150	210	1.400
REGIÃO VIII - GUARAÍ	3.000	4.200	1.400
Tupirama	3.000	4.200	1.400
REGIÃO IX - METROPOLITANA DE PALMAS	250	525	2.100
Porto Nacional	150	315	2.100
Monte do Carmo	100	210	2.100
REGIÃO X - PEDRO AFONSO	5.400	7.560	1.400
Pedro Afonso	4.400	6.160	1.400
Bom Jesus do Tocantins	1.000	1.400	1.400
REGIÃO XV - DIANÓPOLIS	350	805	2.300
Almas	350	805	2.300

Fonte: IBGE / SEPLAN-TO/DPIE

4.2.73 ÁREA COLHIDA, PRODUÇÃO E RENDIMENTO MÉDIO DE PUPUNHA, SEGUNDO AS REGIÕES ADMINISTRATIVAS E MUNICÍPIOS DO TOCANTINS - 2005

Regiões Administrativas	Área colhida (ha)	Produção (t)	Rendimento Médio (kg/ha)
TOTAL DO ESTADO	88	1.260	14.318
REGIÃO XIV - GURUPI	48	1.080	22.500
Peixe	48	1.080	22.500
REGIÃO XI - PARAÍSO DO TOCANTINS	40	180	4.500
Paraíso do Tocantins	40	180	4.500

Fonte: IBGE / SEPLAN-TO/DPIE

4.2.74 ÁREA COLHIDA, PRODUÇÃO E RENDIMENTO MÉDIO DE MELÃO, SEGUNDO AS REGIÕES ADMINISTRATIVAS E MUNICÍPIOS DO TOCANTINS - 2005

Regiões Administrativas	Área colhida (ha)	Produção (t)	Rendimento Médio (kg/ha)
TOTAL DO ESTADO	100	3.000	30.000
REGIÃO IX - METROPOLITANA DE PALMAS	100	3.000	30.000
Porto Nacional	100	3.000	30.000

Fonte: IBGE / SEPLAN-TO/DPIE

4.2.75 ÁREA COLHIDA, PRODUÇÃO E RENDIMENTO MÉDIO DE AMENDOIM, SEGUNDO AS REGIÕES ADMINISTRATIVAS E MUNICÍPIOS DO TOCANTINS - 2005

Regiões Administrativas	Área colhida (ha)	Produção (t)	Rendimento Médio (kg/ha)
TOTAL DO ESTADO	1.630	4.142	2.541
REGIÃO IX - METROPOLITANA DE PALMAS	520	1.320	2.538
Monte do Carmo	400	1.050	2.625
Porto Nacional	120	270	2.250
REGIÃO XI - PARAÍSO DO TOCANTINS	300	750	2.500
Lagoa da Confusão	300	750	2.500
REGIÃO XIV - GURUPI	810	2.072	2.558
Aliança do Tocantins	530	1.352	2.551
Gurupi	280	720	2.571

Fonte: IBGE / SEPLAN-TO/DPIE

4.2.76 ÁREA COLHIDA, PRODUÇÃO E RENDIMENTO MÉDIO DE MANDIOCA, SEGUNDO AS REGIÕES ADMINISTRATIVAS E MUNICÍPIOS DO TOCANTINS - 2005

Regiões Administrativas	Área colhida (ha)	Produção (t)	Rendimento Médio (kg/ha)
TOTAL DO ESTADO	17.694	332.027	18.765
REGIÃO I - ARAGUATINS	320	5.500	17.188
Araguatins	40	600	15.000
Cachoeirinha	60	1.320	22.000
Esperantina	100	1.700	17.000
São Bento do Tocantins	80	1.280	16.000
São Sebastião do Tocantins	40	600	15.000
REGIÃO II - AUGUSTINÓPOLIS	446	4.228	9.480
Augustinópolis	80	120	1.500
Axixá do Tocantins	80	120	1.500
Buriti do Tocantins	48	768	16.000
Carrasco Bonito	60	60	1.000
Praia Norte	70	1.540	22.000
Sampaio	32	480	15.000
São Miguel do Tocantins	28	420	15.000
Sítio Novo do Tocantins	48	720	15.000
REGIÃO III - TOCANTINÓPOLIS	1.065	22.110	20.761
Aguiarnópolis	50	1.100	22.000
Angico	150	3.000	20.000
Darcinópolis	300	5.940	19.800

(continua)

4.2.76 ÁREA COLHIDA, PRODUÇÃO E RENDIMENTO MÉDIO DE MANDIOCA, SEGUNDO AS REGIÕES ADMINISTRATIVAS E MUNICÍPIOS DO TOCANTINS - 2005

Regiões Administrativas	Área colhida (ha)	Produção (t)	Rendimento Médio (kg/ha)
Itaguatins	90	1.800	20.000
Luzinópolis	50	1.100	22.000
Maurilândia do Tocantins	90	1.980	22.000
Nazaré	80	1.760	22.000
Palmeiras do Tocantins	75	1.650	22.000
Santa Terezinha do Tocantins	90	1.800	20.000
Tocantinópolis	90	1.980	22.000
REGIÃO IV - XAMBIOÁ	1.030	19.800	19.223
Ananás	300	5.400	18.000
Araguanã	200	3.800	19.000
Piraquê	130	2.600	20.000
Riachinho	120	2.400	20.000
Xambioá	280	5.600	20.000
REGIÃO V - ARAGUAÍNA	3.092	59.425	19.219
Aragominas	400	7.920	19.800
Araguaína	1.400	26.600	19.000
Babaçulândia	200	3.600	18.000
Carmolândia	42	630	15.000
Filadélfia	250	5.000	20.000
Muricilândia	100	1.850	18.500
Nova Olinda	110	2.200	20.000
Palmeirante	40	800	20.000
Santa Fé do Araguaia	200	4.000	20.000
Wanderlândia	350	6.825	19.500
REGIÃO VI - COLINAS DO TOCANTINS	1.110	26.000	23.423
Arapoema	100	2.500	25.000
Bandeirantes do Tocantins	70	1.750	25.000
Bernardo Sayão	100	2.500	25.000
Brasilândia do Tocantins	70	1.400	20.000
Colinas do Tocantins	110	2.750	25.000
Couto de Magalhães	80	1.600	20.000
Itaporã do Tocantins	110	2.750	25.000
Juarina	90	2.250	25.000
Pau D'Arco	80	2.000	25.000
Pequizeiro	100	2.500	25.000
Presidente Kennedy	120	2.400	20.000
Tupiratins	80	1.600	20.000
REGIÃO VII - GOIATINS	1.046	20.522	19.620
Barra do Ouro	96	1.872	19.500
Campos Lindos	250	5.000	20.000
Goiatins	700	13.650	19.500

(continua)

4.2.76 ÁREA COLHIDA, PRODUÇÃO E RENDIMENTO MÉDIO DE MANDIOCA, SEGUNDO AS REGIÕES ADMINISTRATIVAS E MUNICÍPIOS DO TOCANTINS - 2005

Regiões Administrativas	Área colhida (ha)	Produção (t)	Rendimento Médio (kg/ha)
REGIÃO VIII - GUARÁÍ	760	17.400	22.895
Araguacema	200	5.000	25.000
Colméia	100	2.500	25.000
Dois Irmãos do Tocantins	100	2.400	24.000
Fortaleza do Tabocão	30	750	25.000
Goianorte	80	1.600	20.000
Guaráí	160	3.200	20.000
Miranorte	60	1.200	20.000
Rio dos Bois	10	250	25.000
Tupirama	20	500	25.000
REGIÃO IX - METROPOLITANA DE PALMAS	1.980	33.040	16.687
Aparecida do Rio Negro	80	1.440	18.000
Brejinho de Nazaré	120	2.160	18.000
Fátima	120	2.160	18.000
Ipueiras	70	1.050	15.000
Lajeado	20	440	22.000
Miracema do Tocantins	100	2.500	25.000
Monte do Carmo	150	2.250	15.000
Oliveira de Fátima	180	3.240	18.000
Palmas	120	2.400	20.000
Porto Nacional	1.000	15.000	15.000
Tocantínia	20	400	20.000
REGIÃO X - PEDRO AFONSO	505	11.400	22.574
Bom Jesus do Tocantins	50	1.250	25.000
Centenário	40	800	20.000
Itacajá	65	1.300	20.000
Itapiratins	65	1.300	20.000
Pedro Afonso	100	2.500	25.000
Recursolândia	75	1.500	20.000
Santa Maria do Tocantins	110	2.750	25.000
REGIÃO XI - PARAÍSO DO TOCANTINS	1.120	22.040	19.679
Abreulândia	20	500	25.000
Barrolândia	20	500	25.000
Caseara	30	540	18.000
Chapada de Areia	30	600	20.000
Cristalândia	120	1.800	15.000
Divinópolis do Tocantins	20	400	20.000
Lagoa da Confusão	150	3.000	20.000
Marianópolis do Tocantins	100	2.000	20.000
Monte Santo	20	500	25.000
Nova Rosalândia	90	1.800	20.000
Paraíso do Tocantins	30	600	20.000

(continua)

4.2.76 ÁREA COLHIDA, PRODUÇÃO E RENDIMENTO MÉDIO DE MANDIOCA, SEGUNDO AS REGIÕES ADMINISTRATIVAS E MUNICÍPIOS DO TOCANTINS - 2005

Regiões Administrativas	Área colhida (ha)	Produção (t)	Rendimento Médio (kg/ha)
Pium	330	6.600	20.000
Pugmil	50	1.000	20.000
Santa Rita do Tocantins	110	2.200	20.000
REGIÃO XII - NOVO ACORDO	725	12.635	17.428
Lagoa do Tocantins	60	1.020	17.000
Lizarda	80	1.440	18.000
Mateiros	60	1.020	17.000
Novo Acordo	110	2.200	20.000
Ponte Alta do Tocantins	150	2.550	17.000
Rio Sono	100	1.600	16.000
Santa Tereza do Tocantins	80	1.360	17.000
São Félix do Tocantins	85	1.445	17.000
REGIÃO XIII - NATIVIDADE	1.310	23.796	18.165
Chapada da Natividade	150	2.400	16.000
Natividade	220	3.300	15.000
Pindorama do Tocantins	200	4.000	20.000
Santa Rosa do Tocantins	100	1.500	15.000
São Valério da Natividade	60	996	16.600
Silvanópolis	580	11.600	20.000
REGIÃO XIV - GURUPI	1.440	25.392	17.633
Aliança do Tocantins	50	870	17.400
Alvorada	90	1.575	17.500
Araguaçu	110	1.925	17.500
Cariri do Tocantins	80	1.424	17.800
Crixás do Tocantins	40	680	17.000
Dueré	140	2.450	17.500
Figueirópolis	120	2.184	18.200
Formoso do Araguaia	200	3.560	17.800
Gurupi	110	1.958	17.800
Jaú do Tocantins	50	900	18.000
Peixe	230	4.002	17.400
Sandolândia	120	2.064	17.200
Sucupira	50	900	18.000
Talismã	50	900	18.000
REGIÃO XV - DIANÓPOLIS	355	5.450	15.352
Almas	100	1.500	15.000
Dianópolis	90	1.440	16.000
Novo Jardim	30	450	15.000
Porto Alegre do Tocantins	60	960	16.000
Rio da Conceição	50	750	15.000
Taipas do Tocantins	25	350	14.000

(continua)

4.2.76 ÁREA COLHIDA, PRODUÇÃO E RENDIMENTO MÉDIO DE MANDIOCA, SEGUNDO AS REGIÕES ADMINISTRATIVAS E MUNICÍPIOS DO TOCANTINS - 2005

Regiões Administrativas	Área colhida (ha)	Produção (t)	Rendimento Médio (kg/ha)
REGIÃO XVI - PARANÃ	260	4.459	17.150
Palmeirópolis	60	1.050	17.500
Paraná	130	2.184	16.800
São Salvador do Tocantins	70	1.225	17.500
REGIÃO XVII - ARRAIAS	620	10.120	16.323
Arraias	400	6.400	16.000
Combinado	100	1.800	18.000
Conceição do Tocantins	90	1.350	15.000
Novo Alegre	30	570	19.000
REGIÃO XVIII - TAGUATINGA	510	8.710	17.078
Aurora do Tocantins	70	1.330	19.000
Lavandeira	60	1.080	18.000
Ponte Alta do Bom Jesus	180	2.700	15.000
Taguatinga	200	3.600	18.000

Fonte: IBGE / SEPLAN-TO/DPIE

4.2.77 ÁREA COLHIDA, PRODUÇÃO E RENDIMENTO MÉDIO DE BANANA, SEGUNDO AS REGIÕES ADMINISTRATIVAS E MUNICÍPIOS DO TOCANTINS - 2005

Regiões Administrativas	Área colhida (ha)	Produção (t)	Rendimento Médio (kg/ha)
TOTAL DO ESTADO	4.624	35.368	7.649
REGIÃO I - ARAGUATINS	160	480	3.000
Araguatins	150	420	2.800
Esperantina	10	60	6.000
REGIÃO II - AUGUSTINÓPOLIS	12	72	6.000
Augustinópolis	12	72	6.000
REGIÃO III - TOCANTINÓPOLIS	279	2.249	8.061
Aguiarnópolis	70	700	10.000
Angico	76	456	6.000
Darcinópolis	40	320	8.000
Luzinópolis	40	320	8.000
Nazaré	45	405	9.000
Palmeiras do Tocantins	5	30	6.000
Tocantinópolis	3	18	6.000

(continua)

4.2.77 ÁREA COLHIDA, PRODUÇÃO E RENDIMENTO MÉDIO DE BANANA, SEGUNDO AS REGIÕES ADMINISTRATIVAS E MUNICÍPIOS DO TOCANTINS - 2005

Regiões Administrativas	Área colhida (ha)	Produção (t)	Rendimento Médio (kg/ha)
REGIÃO IV - XAMBIOÁ	501	7.565	15.100
Ananás	50	325	6.500
Araguanã	45	441	9.800
Piraquê	17	136	8.000
Riachinho	65	507	7.800
Xambioá	324	6.156	19.000
REGIÃO V - ARAGUAÍNA	755	5.653	7.487
Aragominas	52	364	7.000
Araguaína	230	1.840	8.000
Babaçulândia	200	1.400	7.000
Carmolândia	30	204	6.800
Filadélfia	60	450	7.500
Muricilândia	28	210	7.500
Santa Fé do Araguaia	5	60	12.000
Wanderlândia	150	1.125	7.500
REGIÃO VII - GOIATINS	205	1.555	7.585
Barra do Ouro	35	266	7.600
Campos Lindos	50	425	8.500
Goiatins	120	864	7.200
REGIÃO VIII - GUARAÍ	315	1.497	4.752
Araguacema	30	120	4.000
Dois Irmãos do Tocantins	150	675	4.500
Miranorte	100	540	5.400
Rio dos Bois	15	72	4.800
Tupirama	20	90	4.500
REGIÃO IX - METROPOLITANA DE PALMAS	570	4.296	7.537
Aparecida do Rio Negro	50	250	5.000
Brejinho de Nazaré	85	678	7.976
Fátima	31	186	6.000
Ipueiras	17	120	7.059
Lajeado	20	68	3.400
Miracema do Tocantins	50	250	5.000
Monte do Carmo	105	704	6.705
Oliveira de Fátima	10	60	6.000
Palmas	120	960	8.000
Porto Nacional	62	930	15.000
Tocantínia	20	90	4.500

(continua)

4.2.77 ÁREA COLHIDA, PRODUÇÃO E RENDIMENTO MÉDIO DE BANANA, SEGUNDO AS REGIÕES ADMINISTRATIVAS E MUNICÍPIOS DO TOCANTINS - 2005

Regiões Administrativas	Área colhida (ha)	Produção (t)	Rendimento Médio (kg/ha)
REGIÃO X - PEDRO AFONSO	30	162	5.400
Bom Jesus do Tocantins	30	162	5.400
REGIÃO XI - PARAÍSO DO TOCANTINS	581	3.257	5.606
Abreulândia	20	80	4.000
Barrolândia	80	432	5.400
Caseara	20	80	4.000
Chapada de Areia	50	255	5.100
Cristalândia	26	82	3.154
Divinópolis do Tocantins	40	180	4.500
Lagoa da Confusão	30	150	5.000
Marianópolis do Tocantins	15	60	4.000
Monte Santo	50	270	5.400
Nova Rosalândia	15	90	6.000
Paraíso do Tocantins	20	108	5.400
Pium	130	936	7.200
Pugmil	20	126	6.300
Santa Rita do Tocantins	65	408	6.277
REGIÃO XII - NOVO ACORDO	287	1.899	6.617
Lagoa do Tocantins	20	93	4.650
Mateiros	15	82	5.467
Novo Acordo	20	122	6.100
Ponte Alta do Tocantins	105	757	7.210
Rio Sono	20	85	4.250
Santa Tereza do Tocantins	57	331	5.807
Santa Terezinha	45	405	9.000
São Félix do Tocantins	5	24	4.800
REGIÃO XIII - NATIVIDADE	215	1.384	6.437
Chapada da Natividade	30	270	9.000
Natividade	25	200	8.000
Pindorama do Tocantins	45	279	6.200
Silvanópolis	10	65	6.500
Santa Rosa do Tocantins	5	70	14.000
São Valério da Natividade	100	500	5.000
REGIÃO XIV - GURUPI	371	2.594	6.992
Aliança do Tocantins	40	264	6.600
Alvorada	18	134	7.444
Araguaçu	18	122	6.778

(continua)

4.2.77 ÁREA COLHIDA, PRODUÇÃO E RENDIMENTO MÉDIO DE BANANA, SEGUNDO AS REGIÕES ADMINISTRATIVAS E MUNICÍPIOS DO TOCANTINS - 2005

Regiões Administrativas	Área colhida (ha)	Produção (t)	Rendimento Médio (kg/ha)
Cariri do Tocantins	35	263	7.514
Crixás do Tocantins	20	152	7.600
Dueré	35	238	6.800
Figueirópolis	25	170	6.800
Formoso do Araguaia	30	204	6.800
Gurupi	30	201	6.700
Jaú do Tocantins	25	170	6.800
Peixe	20	136	6.800
Sandolândia	15	108	7.200
Sucupira	40	300	7.500
Talismã	20	132	6.600
REGIÃO XV - DIANÓPOLIS	91	751	8.253
Almas	30	300	10.000
Dianópolis	30	240	8.000
Novo Jardim	3	24	8.000
Porto Alegre do Tocantins	15	105	7.000
Rio da Conceição	8	52	6.500
Taipas do Tocantins	5	30	6.000
REGIÃO XVI - PARANÃ	174	1.211	6.960
Palmeirópolis	26	170	6.538
Paraná	110	759	6.900
São Salvador do Tocantins	38	282	7.421
REGIÃO XVII - ARRAIAS	44	416	9.455
Arraias	25	250	10.000
Combinado	5	50	10.000
Conceição do Tocantins	8	56	7.000
Novo Alegre	6	60	10.000
REGIÃO XVIII - TAGUATINGA	34	327	9.618
Aurora do Tocantins	2	18	9.000
Lavandeira	2	14	7.000
Ponte Alta do Bom Jesus	10	95	9.500
Taguatinga	20	200	10.000

Fonte: IBGE / SEPLAN-TO/DPIE

4.2.78 ÁREA COLHIDA, PRODUÇÃO E RENDIMENTO MÉDIO DE CANA-DE-AÇÚCAR, SEGUNDO AS REGIÕES ADMINISTRATIVAS E MUNICÍPIOS DO TOCANTINS - 2005

Regiões Administrativas	Área colhida (ha)	Produção (t)	Rendimento Médio (kg/ha)
TOTAL DO ESTADO	2.762	161.863	58.604
REGIÃO III - TOCANTINÓPOLIS	72	2.092	29.056
Angico	17	442	26.000
Darcinópolis	50	1.500	30.000
Nazaré	5	150	30.000
REGIÃO V - ARAGUAÍNA	50	1.419	28.380
Babaçulândia	8	192	24.000
Filadélfia	12	372	31.000
Wanderlândia	30	855	28.500
REGIÃO VII - GOIATINS	26	667	25.654
Campos Lindos	11	220	20.000
Goiatins	15	447	29.800
REGIÃO VIII - GUARAÍ	17	655	38.529
Araguacema	5	175	35.000
Fortaleza do Tabocão	10	400	40.000
Rio dos Bois	2	80	40.000
REGIÃO IX - METROPOLITANA DE PALMAS	262	15.165	57.882
Brejinho de Nazaré	20	620	31.000
Monte do Carmo	22	660	30.000
Oliveira de Fátima	35	1.085	31.000
Palmas	40	1.200	30.000
Porto Nacional	145	11.600	80.000
REGIÃO X - PEDRO AFONSO	20	750	37.500
Bom Jesus do Tocantins	10	400	40.000
Pedro Afonso	10	350	35.000
REGIÃO XI - PARAÍSO DO TOCANTINS	141	3.997	28.348
Chapada de Areia	10	300	30.000
Cristalândia	15	450	30.000
Lagoa da Confusão	50	1.050	21.000
Nova Rosalândia	19	760	40.000
Paraíso do Tocantins	10	300	30.000
Pium	11	341	31.000
Pugmil	10	300	30.000
Santa Rita do Tocantins	16	496	31.000
REGIÃO XII - NOVO ACORDO	50	1.500	30.000
Lagoa do Tocantins	10	300	30.000

(continua)

4.2.78 ÁREA COLHIDA, PRODUÇÃO E RENDIMENTO MÉDIO DE CANA-DE-AÇÚCAR, SEGUNDO AS REGIÕES ADMINISTRATIVAS E MUNICÍPIOS DO TOCANTINS - 2005

Regiões Administrativas	Área colhida (ha)	Produção (t)	Rendimento Médio (kg/ha)
Novo Acordo	20	600	30.000
Ponte Alta do Tocantins	20	600	30.000
REGIÃO XIII - NATIVIDADE	171	5.950	34.795
Chapada da Natividade	6	270	45.000
Natividade	10	450	45.000
Pindorama do Tocantins	40	1.200	30.000
Santa Rosa do Tocantins	25	750	30.000
São Valério da Natividade	40	1.280	32.000
Silvanópolis	50	2.000	40.000
REGIÃO XIV - GURUPI	153	5.011	32.752
Alvorada	20	720	36.000
Araguaçu	13	406	31.231
Figueirópolis	15	495	33.000
Formoso do Araguaia	20	630	31.500
Peixe	30	960	32.000
Sandolândia	40	1.320	33.000
Talismã	15	480	32.000
REGIÃO XV - DIANÓPOLIS	105	4.205	40.048
Almas	25	1.000	40.000
Dianópolis	40	1.800	45.000
Novo Jardim	6	240	40.000
Porto Alegre do Tocantins	25	875	35.000
Rio da Conceição	4	140	35.000
Taipas do Tocantins	5	150	30.000
REGIÃO XVI - PARANÃ	44	1.412	32.091
Palmeirópolis	20	620	31.000
São Salvador do Tocantins	24	792	33.000
REGIÃO XVII - ARRAIAS	1.545	114.450	74.078
Arraias	1.500	112.500	75.000
Combinado	20	900	45.000
Conceição do Tocantins	5	150	30.000
Novo Alegre	20	900	45.000
REGIÃO XVIII - TAGUATINGA	106	4.590	43.302
Aurora do Tocantins	15	525	35.000
Lavandeira	6	240	40.000
Ponte Alta do Bom Jesus	25	1.125	45.000
Taguatinga	60	2.700	45.000

4.2.79 ÁREA COLHIDA, PRODUÇÃO E RENDIMENTO MÉDIO DE ABACAXI, SEGUNDO AS REGIÕES ADMINISTRATIVAS E MUNICÍPIOS DO TOCANTINS - 2005

Regiões Administrativas	Área colhida (ha)	Produção (t)	Rendimento Médio (kg/ha)
TOTAL DO ESTADO	2.049	44.820	21.874
REGIÃO I - ARAGUATINS	16	220	13.750
Araguatins	14	196	14.000
São Bento do Tocantins	2	24	12.000
REGIÃO III - TOCANTINÓPOLIS	2	28	14.000
Nazaré	2	28	14.000
REGIÃO IV - XAMBIOÁ	21	437	20.810
Ananás	1	22	22.000
Piraquê	10	200	20.000
Riachinho	5	100	20.000
Xambioá	5	115	23.000
REGIÃO V - ARAGUAÍNA	84	1.734	20.643
Aragominas	2	46	23.000
Araguaína	18	396	22.000
Filadélfia	4	92	23.000
Palmeirante	50	1.000	20.000
Wanderlândia	10	200	20.000
REGIÃO VII - GOIATINS	4	80	20.000
Campos Lindos	4	80	20.000
REGIÃO VIII - GUARAÍ	364	7.280	20.000
Araguacema	24	480	20.000
Dois Irmãos do Tocantins	30	600	20.000
Miranorte	300	6.000	20.000
Rio dos Bois	10	200	20.000
REGIÃO IX - METROPOLITANA DE PALMAS	962	22.540	23.430
Aparecida do Rio Negro	50	1.250	25.000
Miracema do Tocantins	600	14.400	24.000
Monte do Carmo	12	240	20.000
Palmas	130	3.250	25.000
Porto Nacional	170	3.400	20.000
REGIÃO XI - PARAÍSO DO TOCANTINS	433	8.866	20.476
Barrolândia	150	3.000	20.000
Chapada de Areia	30	600	20.000
Divinópolis do Tocantins	50	1.000	20.000
Marianópolis do Tocantins	30	600	20.000
Monte Santo	20	400	20.000
Paraíso do Tocantins	20	400	20.000
Pium	103	2.266	22.000
Pugmil	30	600	20.000
REGIÃO XIII - NATIVIDADE	34	680	20.000
Natividade	14	280	20.000
Silvanópolis	20	400	20.000

(continua)

4.2.79 ÁREA COLHIDA, PRODUÇÃO E RENDIMENTO MÉDIO DE ABACAXI, SEGUNDO AS REGIÕES ADMINISTRATIVAS E MUNICÍPIOS DO TOCANTINS - 2005

Regiões Administrativas	Área colhida (ha)	Produção (t)	Rendimento Médio (kg/ha)
REGIÃO XIV - GURUPI	98	2.314	23.612
Aliança do Tocantins	20	470	23.500
Alvorada	34	800	23.529
Dueré	10	235	23.500
Gurupi	20	480	24.000
Sucupira	14	329	23.500
REGIÃO XVI - PARANÃ	6	141	23.500
Palmeirópolis	6	141	23.500
REGIÃO XVII - ARRAIAS	25	500	20.000
Arraias	25	500	20.000

Fonte: IBGE / SEPLAN-TO/DPIE

Os municípios que não aparecem é porque não tem produção este ano.

4.2.80 ÁREA COLHIDA, PRODUÇÃO E RENDIMENTO MÉDIO DE MELANCIA, SEGUNDO AS REGIÕES ADMINISTRATIVAS E MUNICÍPIOS DO TOCANTINS - 2005

Regiões Administrativas	Área colhida (ha)	Produção (t)	Rendimento Médio (kg/ha)
TOTAL DO ESTADO	3.109	91.821	29.534
REGIÃO I - ARAGUATINS	6	120	20.000
Esperantina	6	120	20.000
REGIÃO II - AUGUSTINÓPOLIS	16	320	20.000
Augustinópolis	8	160	20.000
Axixá do Tocantins	8	160	20.000
REGIÃO III - TOCANTINÓPOLIS	2	36	18.000
Maurilândia	2	36	18.000
REGIÃO IV - XAMBIOÁ	30	630	21.000
Ananás	15	330	22.000
Riachinho	15	300	20.000
REGIÃO V - ARAGUAÍNA	20	330	16.500
Filadélfia	10	70	7.000
Wanderlândia	10	260	26.000
REGIÃO IX - METROPOLITANA DE PALMAS	40	1.400	35.000
Porto Nacional	40	1.400	35.000
REGIÃO XI - PARAÍSO DO TOCANTINS	1.670	49.250	29.491
Cristalândia	170	4.250	25.000
Lagoa da Confusão	1.500	45.000	30.000

(continua)

4.2.80 ÁREA COLHIDA, PRODUÇÃO E RENDIMENTO MÉDIO DE MELANCIA, SEGUNDO AS REGIÕES ADMINISTRATIVAS E MUNICÍPIOS DO TOCANTINS - 2005

Regiões Administrativas	Área colhida (ha)	Produção (t)	Rendimento Médio (kg/ha)
REGIÃO XIII - NATIVIDADE	10	250	25.000
Pindorama do Tocantins	10	250	25.000
REGIÃO XIV - GURUPI	1.315	39.485	30.027
Alvorada	25	725	29.000
Crixás do Tocantins	20	580	29.000
Figueirópolis	20	620	31.000
Formoso do Araguaia	1.210	36.300	30.000
Peixe	40	1.260	31.500

Fonte: IBGE / SEPLAN-TO/DPIE

4.2.81 ÁREA COLHIDA, PRODUÇÃO E RENDIMENTO MÉDIO DE LARANJA, SEGUNDO AS REGIÕES ADMINISTRATIVAS E MUNICÍPIOS DO TOCANTINS - 2005

Regiões Administrativas	Área colhida (ha)	Produção (t)	Rendimento Médio (kg/ha)
TOTAL DO ESTADO	186	1.899	10.210
REGIÃO III - TOCANTINÓPILIS	14	129	9.214
Aguiarnópolis	2	12	6.000
Darcinópolis	10	105	10.500
Palmeiras do Tocantins	2	12	6.000
REGIÃO IV - XAMBIOÁ	8	76	9.500
Riachinho	4	36	9.000
Xambioá	4	40	10.000
REGIÃO V - ARAGUAINA	86	844	9.814
Araguaína	13	182	14.000
Babaçulândia	45	405	9.000
Filadélfia	18	162	9.000
Wanderlândia	10	95	9.500
REGIÃO VII - GOIATINS	39	393	10.077
Goiatins	27	243	9.000
Barra do Ouro	12	150	12.500
REGIÃO XI - PARAÍSO DO TOCANTINS	25	265	10.600
Paraíso do Tocantins	15	150	10.000
Peixe	10	115	11.500
REGIÃO XIV - GURUPI	13	182	14.000
Gurupi	13	182	14.000
REGIÃO XVIII - TAGUATINGA	1	10	10.000
Aurora do Tocantins	1	10	10.000

Fonte: IBGE / SEPLAN-TO/DPIE

4.2.82 ÁREA COLHIDA, PRODUÇÃO E RENDIMENTO MÉDIO DE LIMÃO, SEGUNDO AS REGIÕES ADMINISTRATIVAS E MUNICÍPIOS DO TOCANTINS - 2005

Regiões Administrativas	Área colhida (ha)	Produção (t)	Rendimento Médio (kg/ha)
TOTAL DO ESTADO	9	123	13.667
REGIÃO IX - METROPOLITANA DE PALMAS	9	123	13.667
Palmas	6	48	8.000
Porto Nacional	3	75	25.000

Fonte: IBGE / SEPLAN-TO/DPIE

4.2.83 ÁREA COLHIDA, PRODUÇÃO E RENDIMENTO MÉDIO DE TANGERINA, SEGUNDO AS REGIÕES ADMINISTRATIVAS E MUNICÍPIOS DO TOCANTINS - 2005

Regiões Administrativas	Área colhida (ha)	Produção (t)	Rendimento Médio (kg/ha)
TOTAL DO ESTADO	23	666	28.957
REGIÃO IX - METROPOLITANA DE PALMAS	23	666	28.957
Palmas	6	156	26.000
Porto Nacional	17	510	30.000

Fonte: IBGE / SEPLAN-TO/DPIE

4.2.84 ÁREA COLHIDA, PRODUÇÃO E RENDIMENTO MÉDIO DE TOMATE, SEGUNDO AS REGIÕES ADMINISTRATIVAS E MUNICÍPIOS DO TOCANTINS - 2005

Regiões Administrativas	Área colhida (ha)	Produção (t)	Rendimento Médio (kg/ha)
TOTAL DO ESTADO	25	685	27.400
REGIÃO IV - XAMBIOÁ	2	60	30.000
Riachinho	2	60	30.000
REGIÃO V - ARAGUAINA	23	625	27.174
Aragominas	13	325	25.000
Wanderlândia	10	300	30.000

Fonte: IBGE / SEPLAN-TO/DPIE

4.2.85 ÁREA COLHIDA, PRODUÇÃO E RENDIMENTO MÉDIO DE MARACUJÁ, SEGUNDO AS REGIÕES ADMINISTRATIVAS E MUNICÍPIOS DO TOCANTINS - 2005

Regiões Administrativas	Área colhida (ha)	Produção (t)	Rendimento Médio (kg/ha)
TOTAL DO ESTADO	162	1.721	10.623
REGIÃO III - TOCANTINÓPOLIS	3	27	9.000
Darcinópolis	3	27	9.000
REGIÃO V - ARAGUAINA	113	1.262	11.168
Araguaína	43	387	9.000
Muricilândia	60	750	12.500
Wanderlândia	10	125	12.500
REGIÃO IX - METROPOLITANA DE PALMAS	20	240	12.000
Porto Nacional	20	240	12.000
REGIÃO XV - DIANÓPOLIS	10	100	10.000
Porto Alegre do Tocantins	10	100	10.000
REGIÃO XVI - PARANÃ	10	33	3.300
Paraná	10	33	3.300
REGIÃO XVII - ARRAIAS	2	20	10.000
Arraias	2	20	10.000
REGIÃO XVIII - TAGUATINGA	4	39	9.750
Aurora do Tocantins	2	20	10.000
Ponte Alta do Bom Jesus	1	10	10.000
Taguatinga	1	9	9.000

Fonte: IBGE / SEPLAN-TO/DPIE

4.2.86 ÁREA COLHIDA, PRODUÇÃO E RENDIMENTO MÉDIO DE MAMÃO, SEGUNDO AS REGIÕES ADMINISTRATIVAS E MUNICÍPIOS DO TOCANTINS - 2005

Regiões Administrativas	Área colhida (ha)	Produção (t)	Rendimento Médio (kg/ha)
TOTAL DO ESTADO	68	1.460	21.471
REGIÃO XIV - GURUPI	30	1.000	33.333
Alvorada	30	1.000	33.333
REGIÃO XV - DIANÓPOLIS	30	300	10.000
Porto Alegre do Tocantins	30	300	10.000
REGIÃO IX - METROPOLITANA DE PALMAS	8	160	20.000
Porto Nacional	8	160	20.000

Fonte: IBGE / SEPLAN-TO/DPIE

4.2.87 ÁREA COLHIDA, PRODUÇÃO E RENDIMENTO MÉDIO DE MANGA, SEGUNDO AS REGIÕES ADMINISTRATIVAS E MUNICÍPIOS DO TOCANTINS - 2005

Regiões Administrativas	Área colhida (ha)	Produção (t)	Rendimento Médio (kg/ha)
TOTAL DO ESTADO	345	2.057	5.962
REGIÃO IX - METROPOLITANA DE PALMAS	10	150	15.000
Porto Nacional	10	150	15.000
REGIÃO XIV - GURUPI	327	1.861	5.691
Alvorada	9	48	5.333
Cariri do Tocantins	150	855	5.700
Peixe	168	958	5.702
REGIÃO XVI - PARANÃ	7	39	5.571
Paraná	7	39	5.571
REGIÃO XVIII - TAGUATINGA	1	7	7.000
Aurora do Tocantins	1	7	7.000

Fonte: IBGE / SEPLAN-TO/DPIE

4.2.88 ÁREA COLHIDA, PRODUÇÃO E RENDIMENTO MÉDIO DE UVA, SEGUNDO AS REGIÕES ADMINISTRATIVAS E MUNICÍPIOS DO TOCANTINS - 2005

Regiões Administrativas	Área colhida (ha)	Produção (t)	Rendimento Médio (kg/ha)
TOTAL DO ESTADO	4	72	18.000
REGIÃO IX - METROPOLITANA DE PALMAS	4	72	18.000
Porto Nacional	4	72	18.000

Fonte: IBGE / SEPLAN-TO/DPIE

4.2.89 ÁREA COLHIDA, PRODUÇÃO E RENDIMENTO MÉDIO DE ABÓBORA, SEGUNDO AS REGIÕES ADMINISTRATIVAS E MUNICÍPIOS DO TOCANTINS - 2005

Regiões Administrativas	Área colhida (ha)	Produção (t)	Rendimento Médio (kg/ha)
TOTAL DO ESTADO	67	1.388	20.716
REGIÃO IV - XAMBIOÁ	52	338	6.500
Araguanã	52	338	6.500
REGIÃO V - ARAGUAÍNA	15	1.050	70.000
Filadélfia	15	1.050	70.000

Fonte: IBGE / SEPLAN-TO/DPIE

4.2.90 ÁREA COLHIDA, PRODUÇÃO E RENDIMENTO MÉDIO DE GOIABA, SEGUNDO AS REGIÕES ADMINISTRATIVAS E MUNICÍPIOS DO TOCANTINS - 2005

Regiões Administrativas	Área colhida (ha)	Produção (t)	Rendimento Médio (kg/ha)
TOTAL DO ESTADO	6	45	7.500
REGIÃO IX - METROPOLITANA DE PALMAS	6	45	7.500
Palmas	6	45	7.500

Fonte: IBGE / SEPLAN-TO/DPIE

4.2.91 ÁREA COLHIDA, PRODUÇÃO E RENDIMENTO MÉDIO DE COCO-DA-BAHIA, SEGUNDO AS REGIÕES ADMINISTRATIVAS E MUNICÍPIOS DO TOCANTINS - 2005

Regiões Administrativas	Área colhida (ha)	Produção (t)	Rendimento Médio (kg/ha)
TOTAL DO ESTADO	677	9.549	14.105
REGIÃO I - ARAGUATINS	17	238	14.000
Araguatins	5	70	14.000
Esperantina	12	168	14.000
REGIÃO III - TOCANTINÓPOLIS	16	192	12.000
Aguiarnópolis	8	112	14.000
Angico	8	80	10.000
REGIÃO V - ARAGUAINA	190	2.470	13.000
Araguaína	100	1.550	15.500
Filadélfia	20	220	11.000
Wanderlândia	70	700	10.000
REGIÃO IX - METROPOLITANA DE PALMAS	267	5.340	20.000
Palmas	40	800	20.000
Porto Nacional	107	2.140	20.000
Monte do Carmo	120	2.400	20.000
REGIÃO XI - PARAÍSO DO TOCANTINS	10	60	6.000
Nova Rosalândia	10	60	6.000
REGIÃO XIII - NATIVIDADE	6	60	10.000
Silvanópolis	6	60	10.000
REGIÃO XIV - GURUPI	160	960	6.000
Aliança do Tocantins	62	409	6.597
Cariri do Tocantins	45	240	5.333
Gurupi	32	200	6.250
Jaú do Tocantins	13	70	5.385
Peixe	8	41	5.125
REGIÃO XV - DIANÓPOLIS	2	40	20.000
Dianópolis	2	40	20.000
REGIÃO XVIII - TAGUATINGA	9	189	21.000
Ponte Alta do Bom Jesus	4	84	21.000
Taguatinga	5	105	21.000

Fonte: IBGE / SEPLAN-TO/DPIE

4.2.92 ÁREA COLHIDA, PRODUÇÃO E RENDIMENTO MÉDIO DE CASTANHA DE CAJU, SEGUNDO AS REGIÕES ADMINISTRATIVAS E MUNICÍPIOS DO TOCANTINS - 2005

Regiões Administrativas	Área colhida (ha)	Produção (t)	Rendimento Médio (kg/ha)
TOTAL DO ESTADO	399	394	987
REGIÃO I - ARAGUATINS	90	54	600
Araguatins	90	54	600
REGIÃO IV - XAMBIOÁ	47	47	1.000
Piraquê	47	47	1.000
REGIÃO V - ARAGUAÍNA	202	257	1.272
Araguaína	100	68	680
Santa Fé do Araguaia	70	119	1.700
Muricilândia	12	30	2.500
Wanderlândia	20	40	2.000
REGIÃO XVII - ARRAIAS	60	36	600
Arraias	60	36	600

Fonte: IBGE / SEPLAN-TO/DPIE

4.2.93 ÁREA COLHIDA, PRODUÇÃO E RENDIMENTO MÉDIO DE SERINGUEIRA, SEGUNDO AS REGIÕES ADMINISTRATIVAS E MUNICÍPIOS DO TOCANTINS - 2005

Regiões Administrativas	Área colhida (ha)	Produção (t)	Rendimento Médio (kg/ha)
TOTAL DO ESTADO	610	1.998	3.275
REGIÃO V - ARAGUAÍNA	35	105	3.000
Santa Fé do Araguaia	35	105	3.000
REGIÃO IX - METROPOLITANA DE PALMAS	70	270	3.857
Porto Nacional	30	150	5.000
Fátima	20	60	3.000
Oliveira de Fátima	20	60	3.000
REGIÃO XI - PARAÍSO DO TOCANTINS	540	1.728	3.200
Cristalândia	20	80	4.000
Paraíso do Tocantins	40	208	5.200
Pium	410	1.230	3.000
Santa Rita do Tocantins	70	210	3.000

Fonte: IBGE / SEPLAN-TO/DPIE

4.2.94 ÁREA COLHIDA, PRODUÇÃO E RENDIMENTO MÉDIO DE ALGODÃO HERBÁCEO SEQUEIRO, SEGUNDO AS REGIÕES ADMINISTRATIVAS E MUNICÍPIOS DO TOCANTINS - 2005

Regiões Administrativas	Área colhida (ha)	Produção (t)	Rendimento Médio (kg/ha)
TOTAL DO ESTADO	1.237	2.720	2.199
REGIÃO VII - GOIATINS	987	1.970	1.996
Campos Lindos	987	1.970	1.996
REGIÃO XV - DIANÓPOLIS	250	750	3.000
Dianópolis	250	750	3.000

Fonte: IBGE / SEPLAN-TO/DPIE

4.2.95 ÁREA COLHIDA, PRODUÇÃO E RENDIMENTO MÉDIO DE ARROZ DE SEQUEIRO, SEGUNDO AS REGIÕES ADMINISTRATIVAS E MUNICÍPIOS DO TOCANTINS - 2004

Regiões Administrativas	Área colhida (ha)	Produção (t)	Rendimento Médio (kg/ha)
TOTAL DO ESTADO	106.370	169.370	1.592
REGIÃO I - ARAGUATINS	2.970	4.341	1.462
Araguatins	1.750	2625	1.500
Cachoeirinha	220	286	1.300
Esperantina	300	390	1.300
São Bento do Tocantins	600	900	1.500
São Sebastião do Tocantins	100	140	1.400
REGIÃO II - AUGUSTINÓPOLIS	2.170	2.810	1.295
Augustinópolis	440	528	1.200
Axixá do Tocantins	440	572	1.300
Buriti do Tocantins	240	312	1.300
Carrasco Bonito	220	264	1.200
Praia Norte	280	364	1.300
Sampaio	180	252	1.400
São Miguel do Tocantins	150	210	1.400
Sítio Novo do Tocantins	220	308	1.400
REGIÃO III - TOCANTINÓPOLIS	8.070	11.180	1.385
Aguiarnópolis	560	840	1.500
Angico	1.100	1.540	1.400
Darcinópolis	3.270	4.421	1.352
Itaguatins	400	520	1.300
Luzinópolis	150	210	1.400
Maurilândia do Tocantins	150	195	1.300
Nazaré	380	532	1.400

(continua)

4.2.95 ÁREA COLHIDA, PRODUÇÃO E RENDIMENTO MÉDIO DE ARROZ DE SEQUEIRO, SEGUNDO AS REGIÕES ADMINISTRATIVAS E MUNICÍPIOS DO TOCANTINS - 2004

Regiões Administrativas	Área colhida (ha)	Produção (t)	Rendimento Médio (kg/ha)
Palmeiras do Tocantins	1.400	1.960	1.400
Santa Terezinha do Tocantins	140	182	1.300
Tocantinópolis	520	780	1.500
REGIÃO IV - XAMBIOÁ	2.380	3.101	1.303
Ananás	800	1.080	1.350
Araguanã	350	483	1.380
Piraquê	320	400	1.250
Riachinho	550	693	1.260
Xambioá	360	445	1.236
REGIÃO V - ARAGUAÍNA	5.860	7.601	1.297
Aragominas	530	652	1.230
Araguaína	600	1.020	1.700
Babaçulândia	720	936	1.300
Carmolândia	350	427	1.220
Filadélfia	560	756	1.350
Muricilândia	400	472	1.180
Nova Olinda	400	520	1.300
Palmeirante	400	500	1.250
Santa Fé do Araguaia	600	732	1.220
Wanderlândia	1.300	1.586	1.220
REGIÃO VI - COLINAS DO TOCANTINS	4.850	6.355	1.310
Arapoema	400	520	1.300
Bandeirantes do Tocantins	500	650	1.300
Bernardo Sayão	500	675	1.350
Brasilândia do Tocantins	350	490	1.400
Colinas do Tocantins	300	420	1.400
Couto de Magalhães	300	375	1.250
Itaporã do Tocantins	600	810	1.350
Juarina	350	434	1.240
Pau D'Arco	450	585	1.300
Pequizeiro	450	567	1.260
Presidente Kennedy	350	469	1.340
Tupiratins	300	360	1.200
REGIÃO VII - GOIATINS	10.750	17.352	1.614
Barra do Ouro	1.500	2.025	1.350
Campos Lindos	6.800	12.240	1.800
Goiatins	2.450	3.087	1.260
REGIÃO VIII - GUARAÍ	4.450	5.874	1.320
Araguacema	1.000	1.300	1.300

(continua)

4.2.95 ÁREA COLHIDA, PRODUÇÃO E RENDIMENTO MÉDIO DE ARROZ DE SEQUEIRO, SEGUNDO AS REGIÕES ADMINISTRATIVAS E MUNICÍPIOS DO TOCANTINS - 2004

Regiões Administrativas	Área colhida (ha)	Produção (t)	Rendimento Médio (kg/ha)
Colméia	800	1.080	1.350
Dois Irmãos do Tocantins	780	1.030	1.321
Fortaleza do Tabocão	90	119	1.322
Goianorte	700	875	1.250
Guaraí	500	700	1.400
Miranorte	200	300	1.500
Rio dos Bois	150	180	1.200
Tupirama	230	290	1.261
REGIÃO IX - METROPOLITANA DE PALMAS	14.260	25.806	1.810
Aparecida do Rio Negro	700	980	1.400
Brejinho de Nazaré	3.200	5.760	1.800
Fátima	550	990	1.800
Ipueiras	700	840	1.200
Lajeado	50	60	1.200
Miracema do Tocantins	330	496	1.503
Monte do Carmo	1.900	3.420	1.800
Oliveira de Fátima	300	420	1.400
Palmas	1.580	2.580	1.633
Porto Nacional	4.800	10.080	2.100
Tocantínia	150	180	1.200
REGIÃO X - PEDRO AFONSO	3.650	6.442	1.765
Bom Jesus do Tocantins	500	1.260	2.520
Centenário	400	500	1.250
Itacajá	450	567	1.260
Itapiratins	350	455	1.300
Pedro Afonso	1.000	2.520	2.520
Recursolândia	350	420	1.200
Santa Maria do Tocantins	600	720	1.200
REGIÃO XI - PARAÍSO DO TOCANTINS	16.380	26.493	1.617
Abreulândia	270	351	1.300
Barrolândia	330	495	1.500
Caseara	1.150	1.587	1.380
Chapada de Areia	800	960	1.200
Cristalândia	1.000	1.800	1.800
Divinópolis do Tocantins	800	1.056	1.320
Lagoa da Confusão	1.500	3.600	2.400
Marianópolis do Tocantins	3.800	5.472	1.440
Monte Santo do Tocantins	300	450	1.500
Nova Rosalândia	940	1.410	1.500
Paraíso do Tocantins	460	690	1.500
Pium	2.560	4.608	1.800

(continua)

4.2.95 ÁREA COLHIDA, PRODUÇÃO E RENDIMENTO MÉDIO DE ARROZ DE SEQUEIRO, SEGUNDO AS REGIÕES ADMINISTRATIVAS E MUNICÍPIOS DO TOCANTINS - 2004

Regiões Administrativas	Área colhida (ha)	Produção (t)	Rendimento Médio (kg/ha)
Pugmil	670	1.206	1.800
Santa Rita do Tocantins	1.800	2.808	1.560
REGIÃO XII - NOVO ACORDO	5.400	9.006	1.668
Lagoa do Tocantins	380	456	1.200
Lizarda	260	260	1.000
Mateiros	1.150	2.530	2.200
Novo Acordo	270	405	1.500
Ponte Alta do Tocantins	2.200	3.960	1.800
Rio Sono	450	567	1.260
Santa Tereza do Tocantins	560	672	1.200
São Félix do Tocantins	130	156	1.200
REGIÃO XIII - NATIVIDADE	8.500	15.018	1.767
Chapada da Natividade	400	600	1.500
Natividade	750	1.200	1.600
Pindorama do Tocantins	1.930	3.474	1.800
Santa Rosa do Tocantins	2.000	3.600	1.800
São Valério da Natividade	120	204	1.700
Silvanópolis	3.300	5.940	1.800
REGIÃO XIV - GURUPI	9.600	16.647	1.734
Aliança do Tocantins	400	720	1.800
Alvorada	500	925	1.850
Araguaçu	500	800	1.600
Cariri do Tocantins	600	990	1.650
Crixás do Tocantins	400	720	1.800
Dueré	1.000	1.600	1.600
Figueirópolis	1.800	3.600	2.000
Formoso do Araguaia	400	700	1.750
Gurupi	900	1.602	1.780
Jaú do Tocantins	350	560	1.600
Peixe	1.600	2.560	1.600
Sandolândia	450	720	1.600
Sucupira	500	800	1.600
Talismã	200	350	1.750
REGIÃO XV - DIANÓPOLIS	2.440	3.980	1.631
Almas	1.010	1.800	1.782
Dianópolis	500	800	1.600
Novo Jardim	250	400	1.600
Porto Alegre do Tocantins	350	540	1.543
Rio da Conceição	130	170	1.308
Taipas do Tocantins	200	270	1.350

(continua)

4.2.95 ÁREA COLHIDA, PRODUÇÃO E RENDIMENTO MÉDIO DE ARROZ DE SEQUEIRO, SEGUNDO AS REGIÕES ADMINISTRATIVAS E MUNICÍPIOS DO TOCANTINS - 2004

Regiões Administrativas	Área colhida (ha)	Produção (t)	Rendimento Médio (kg/ha)
REGIÃO XVI - PARANÃ	1.520	2.479	1.631
Palmeirópolis	500	925	1.850
Paraná	900	1.350	1.500
São Salvador do Tocantins	120	204	1.700
REGIÃO XVII - ARRAIAS	1.300	2.095	1.612
Arraias	500	675	1.350
Combinado	350	700	2.000
Conceição do Tocantins	300	420	1.400
Novo Alegre	150	300	2.000
REGIÃO XVIII - TAGUATINGA	1.820	2.790	1.533
Aurora do Tocantins	320	480	1.500
Lavandeira	150	210	1.400
Ponte Alta do Bom Jesus	600	900	1.500
Taguatinga	750	1.200	1.600

Fonte: IBGE / SEPLAN-TO/DPIE

4.2.96 ÁREA COLHIDA, PRODUÇÃO E RENDIMENTO MÉDIO DE ARROZ IRRIGADO, SEGUNDO AS REGIÕES ADMINISTRATIVAS E MUNICÍPIOS DO TOCANTINS - 2004

Regiões Administrativas	Área colhida (ha)	Produção (t)	Rendimento Médio (kg/ha)
TOTAL DO ESTADO	55.285	247.769	4.482
REGIÃO IX - METROPOLITANA DE PALMAS	190	855	4.500
Porto Nacional	190	855	4.500
REGIÃO XI - PARAÍSO DO TOCANTINS	24.550	110.010	4.481
Cristalândia	900	3.780	4.200
Lagoa da Confusão	23.000	103.500	4.500
Pium	650	2.730	4.200
REGIÃO XIV - GURUPI	30.545	136.904	4.482
Aliança do Tocantins	270	1.134	4.200
Crixás do Tocantins	230	920	4.000
Dueré	6.400	26.240	4.100
Formoso do Araguaia	23.540	108.284	4.600
Gurupi	105	326	3.105

Fonte: IBGE / SEPLAN-TO/DPIE

4.2.97 ÁREA COLHIDA, PRODUÇÃO E RENDIMENTO MÉDIO DE SOJA DE SEQUEIRO, SEGUNDO AS REGIÕES ADMINISTRATIVAS E MUNICÍPIOS DO TOCANTINS - 2004

Regiões Administrativas	Área colhida (ha)	Produção (t)	Rendimento Médio (kg/ha)
TOTAL DO ESTADO	216.766	569.228	2.626
REGIÃO I - ARAGUATINS	400	800	2.000
São Bento do Tocantins	400	800	2.000
REGIÃO III - TOCANTINÓPOLIS	1.200	3.120	2.600
Darcinópolis	1.200	3.120	2.600
REGIÃO V - ARAGUAÍNA	2.770	7.333	2.647
Araguaína	2.000	5.400	2.700
Nova Olinda	400	1.000	2.500
Palmeirante	300	750	2.500
Santa Fé do Araguaia	20	52	2.600
Wanderlândia	50	131	2.620
REGIÃO VI - COLINAS DO TOCANTINS	6.500	16.500	2.538
Brasilândia do Tocantins	2.500	6.500	2.600
Couto Magalhães	250	625	2.500
Pequizeiro	350	875	2.500
Presidente Kennedy	2.200	5.500	2.500
Tupiratins	1.200	3.000	2.500
REGIÃO VII - GOIATINS	32.360	87.177	2.694
Barra do Ouro	300	780	2.600
Campos Lindos	30.960	83.592	2.700
Goiatins	1.100	2.805	2.550
REGIÃO VIII - GUARÁÍ	13.800	40.412	2.928
Fortaleza do Tabocão	800	1.920	2.400
Guaráí	1.600	4.160	2.600
Miranorte	220	528	2.400
Rio dos Bois	180	4.104	22.800
Tupirama	11.000	29.700	2.700
REGIÃO IX - METROPOLITANA DE PALMAS	27.300	65.820	2.411
Aparecida do Rio Negro	4.200	10.080	2.400
Brejinho de Nazaré	7.800	18.720	2.400
Fátima	50	120	2.400
Monte do Carmo	4.200	10.080	2.400
Palmas	2.550	6.420	2.518
Porto Nacional	8.500	20.400	2.400
REGIÃO X - PEDRO AFONSO	46.050	123.425	2.680
Bom Jesus do Tocantins	4.500	12.150	2.700
Centenário	650	1.625	2.500
Itacajá	1.100	2.750	2.500

(continua)

4.2.97 ÁREA COLHIDA, PRODUÇÃO E RENDIMENTO MÉDIO DE SOJA DE SEQUEIRO, SEGUNDO AS REGIÕES ADMINISTRATIVAS E MUNICÍPIOS DO TOCANTINS - 2004

Regiões Administrativas	Área colhida (ha)	Produção (t)	Rendimento Médio (kg/ha)
Itapiratiins	800	2.000	2.500
Pedro Afonso	37.000	99.900	2.700
Santa Maria do Tocantins	2.000	5.000	2.500
REGIÃO XI - PARAÍSO DO TOCANTINS	5.740	12.917	2.250
Abreulândia	80	182	2.275
Caseara	2.400	5.040	2.100
Cristalândia do Tocantins	150	360	2.400
Barrolândia	900	2.052	2.280
Nova Rosalândia	70	147	2.100
Paraíso do Tocantins	1.100	2.640	2.400
Pium	1.040	2.496	2.400
REGIÃO XII - NOVO ACORDO	21.426	51.422	2.400
Mateiros	19.900	47.760	2.400
Rio Sono	726	1.742	2.399
Ponte Alta do Tocantins	800	1.920	2.400
REGIÃO XIII - NATIVIDADE	17.510	41.670	2.380
Chapada da Natividade	510	1.350	2.647
Santa Rosa do Tocantins	8.000	18.720	2.340
Silvanópolis	9.000	21.600	2.400
REGIÃO XIV - GURUPI	23.280	59.372	2.550
Aliança do Tocantins	1.300	2.990	2.300
Alvorada	3.500	9.800	2.800
Araguaçu	380	836	2.200
Cariri do Tocantins	440	880	2.000
Crixás do Tocantins	1.300	3.250	2.500
Dueré	150	315	2.100
Figueirópolis	5.160	14.190	2.750
Formoso do Araguaia	430	860	2.000
Jaú do Tocantins	130	270	2.077
Peixe	4.000	8.800	2.200
Sandolândia	90	225	2.500
Sucupira	4.600	12.420	2.700
Talismã	1.800	4.536	2.520
REGIÃO XV - DIANÓPOLIS	18.330	59.010	3.219
Almas	500	1.250	2.500
Dianópolis	16.230	53.560	3.300
Novo Jardim	1.000	2.700	2.700
Porto Alegre do Tocantins	600	1.500	2.500
REGIÃO XVIII - TAGUATINGA	100	250	2.500
Taguatinga	100	250	2.500

4.2.98 ÁREA COLHIDA, PRODUÇÃO E RENDIMENTO MÉDIO DE SOJA IRRIGADA, SEGUNDO AS REGIÕES ADMINISTRATIVAS E MUNICÍPIOS DO TOCANTINS - 2004

Regiões Administrativas	Área colhida (ha)	Produção (t)	Rendimento Médio (kg/ha)
TOTAL DO ESTADO	36.700	86.788	2.365
REGIÃO XI - PARAÍSO DO TOCANTINS	17.900	39.560	2.210
Cristalândia	100	240	2.400
Lagoa da Confusão	17.000	37.400	2.200
Pium	800	1.920	2.400
REGIÃO XIV - GURUPI	18.800	47.228	2.512
Dueré	1.950	4.680	2.400
Formoso do Araguaia	16.850	42.548	2.525

Fonte: IBGE / SEPLAN-TO/DPIE

4.2.99 ÁREA COLHIDA, PRODUÇÃO E RENDIMENTO MÉDIO DE MILHO DE SEQUEIRO, SEGUNDO AS REGIÕES ADMINISTRATIVAS E MUNICÍPIOS DO TOCANTINS - 2004

Regiões Administrativas	Área colhida (ha)	Produção (t)	Rendimento Médio (kg/ha)
TOTAL DO ESTADO	70.705	138.210	1.955
REGIÃO I - ARAGUATINS	1.810	2.487	1.374
Araguatins	960	1382	1.440
Cachoeirinha	250	325	1.300
Esperantina	360	468	1.300
São Bento do Tocantins	240	312	1.300
REGIÃO II - AUGUSTINÓPOLIS	3.020	4.238	1.403
Augustinópolis	1.200	1.800	1.500
Axixá do Tocantins	600	840	1.400
Buriti do Tocantins	380	532	1.400
Carrasco Bonito	200	240	1.200
Praia Norte	180	234	1.300
Sampaio	120	162	1.350
São Miguel do Tocantins	120	144	1.200
Sítio Novo do Tocantins	220	286	1.300
REGIÃO III - TOCANTINÓPOLIS	2.710	3.493	1.289
Aguiarnópolis	340	408	1.200
Angico	500	650	1.300
Darcinópolis	200	240	1.200
Itaguatins	300	390	1.300
Luzinópolis	100	140	1.400

(continua)

4.2.99 ÁREA COLHIDA, PRODUÇÃO E RENDIMENTO MÉDIO DE MILHO DE SEQUEIRO, SEGUNDO AS REGIÕES ADMINISTRATIVAS E MUNICÍPIOS DO TOCANTINS - 2004

Regiões Administrativas	Área colhida (ha)	Produção (t)	Rendimento Médio (kg/ha)
Maurilândia do Tocantins	110	143	1.300
Nazaré	180	252	1.400
Palmeiras do Tocantins	420	588	1.400
Santa Terezinha do Tocantins	100	130	1.300
Tocantinópolis	460	552	1.200
REGIÃO IV - XAMBIOÁ	2.190	2.668	1.218
Ananás	600	720	1.200
Araguanã	350	455	1.300
Piraquê	500	600	1.200
Riachinho	500	600	1.200
Xambioá	240	293	1.221
REGIÃO V - ARAGUAÍNA	7.440	9.338	1.255
Aragominas	360	450	1.250
Araguaína	2.000	2.600	1.300
Babaçulândia	450	540	1.200
Carmolândia	400	512	1.280
Filadélfia	700	875	1.250
Muricilândia	380	456	1.200
Nova Olinda	450	585	1.300
Palmeirante	500	650	1.300
Santa Fé do Araguaia	700	840	1.200
Wanderlândia	1.500	1.830	1.220
REGIÃO VI - COLINAS DO TOCANTINS	6.050	8.259	1.365
Arapoema	450	612	1.360
Bandeirantes do Tocantins	600	840	1.400
Bernardo Sayão	650	910	1.400
Brasilândia do Tocantins	400	560	1.400
Colinas do Tocantins	500	725	1.450
Couto de Magalhães	350	455	1.300
Itaporã do Tocantins	700	980	1.400
Juarina	400	540	1.350
Pau D'Arco	500	650	1.300
Pequizeiro	500	650	1.300
Presidente Kennedy	550	770	1.400
Tupiratins	450	567	1.260
REGIÃO VII - GOIATINS	3.120	5.209	1.670
Campos Lindos	1.820	3.640	2.000
Goiatins	800	944	1.180
Barra do Ouro	500	625	1.250

(continua)

4.2.99 ÁREA COLHIDA, PRODUÇÃO E RENDIMENTO MÉDIO DE MILHO DE SEQUEIRO, SEGUNDO AS REGIÕES ADMINISTRATIVAS E MUNICÍPIOS DO TOCANTINS - 2004

Regiões Administrativas	Área colhida (ha)	Produção (t)	Rendimento Médio (kg/ha)
REGIÃO VIII - GUARAÍ	5.320	7.275	1.367
Araguacema	230	299	1.300
Colméia	2.600	3.640	1.400
Dois Irmãos do Tocantins	250	330	1.320
Fortaleza do Tabocão	130	187	1.438
Goianorte	1.350	1.755	1.300
Guaraí	550	770	1.400
Miranorte	120	180	1.500
Rio dos Bois	60	72	1.200
Tupirama	30	42	1.400
REGIÃO IX - METROPOLITANA DE PALMAS	4.960	10.160	2.048
Aparecida do Rio Negro	800	1.600	2.000
Brejinho de Nazaré	780	1.560	2.000
Fátima	130	260	2.000
Ipueiras	250	450	1.800
Lajeado	30	36	1.200
Miracema	200	300	1.500
Monte do Carmo	330	660	2.000
Oliveira de Fátima	460	690	1.500
Palmas	100	180	1.800
Porto Nacional	1.800	4.320	2.400
Tocantínia	80	104	1.300
REGIÃO X - PEDRO AFONSO	2.615	3.898	1.491
Bom Jesus do Tocantins	25	45	1.800
Centenário	450	585	1.300
Itacajá	500	650	1.300
Itapiratins	450	585	1.300
Pedro Afonso	140	714	5.100
Recursolândia	400	500	1.250
Santa Maria do Tocantins	650	819	1.260
REGIÃO XI - PARAÍSO DO TOCANTINS	4.865	9.242	1.900
Abreulândia	70	98	1.400
Barrolândia	160	240	1.500
Caseara	150	225	1.500
Chapada de Areia	250	350	1.400
Cristalândia	1.200	2.520	2.100
Divinópolis do Tocantins	250	350	1.400
Lagoa da Confusão	300	1.260	4.200
Marianópolis do Tocantins	180	242	1.344
Monte Santo do Tocantins	90	135	1.500
Nova Rosalândia	75	135	1.800

(continua)

4.2.99 ÁREA COLHIDA, PRODUÇÃO E RENDIMENTO MÉDIO DE MILHO DE SEQUEIRO, SEGUNDO AS REGIÕES ADMINISTRATIVAS E MUNICÍPIOS DO TOCANTINS - 2004

Regiões Administrativas	Área colhida (ha)	Produção (t)	Rendimento Médio (kg/ha)
Paraíso do Tocantins	300	450	1.500
Pium	1.500	2.700	1.800
Pugmil	90	162	1.800
Santa Rita do Tocantins	250	375	1.500
REGIÃO XII - NOVO ACORDO	2.310	4.875	2.110
Lagoa do Tocantins	380	570	1.500
Lizarda	60	60	1.000
Mateiros	550	2.365	4.300
Novo Acordo	200	300	1.500
Ponte Alta do Tocantins	500	750	1.500
Rio Sono	200	200	1.000
Santa Tereza do Tocantins	340	510	1.500
São Félix do Tocantins	80	120	1.500
REGIÃO XIII - NATIVIDADE	2.100	4.850	2.310
Chapada da Natividade	400	880	2.200
Natividade	400	880	2.200
Pindorama do Tocantins	400	960	2.400
Santa Rosa do Tocantins	150	360	2.400
São Valério da Natividade	150	270	1.800
Silvanópolis	600	1.500	2.500
REGIÃO XIV - GURUPI	9.430	22.968	2.436
Aliança do Tocantins	350	665	1.900
Alvorada	520	1.872	3.600
Araguaçu	800	2.080	2.600
Cariri do Tocantins	400	840	2.100
Crixás do Tocantins	180	378	2.100
Dueré	230	483	2.100
Figueirópolis	1.500	5.100	3.400
Formoso do Araguaia	1.200	2.100	1.750
Gurupi	850	1.870	2.200
Jaú do Tocantins	400	740	1.850
Peixe	1.000	1.700	1.700
Sandolândia	900	1.575	1.750
Sucupira	300	525	1.750
Talismã	800	3.040	3.800
REGIÃO XV - DIANÓPOLIS	4.415	15.230	3.450
Almas	1.115	3.900	3.498
Dianópolis	2.300	9.200	4.000
Novo Jardim	250	550	2.200
Porto Alegre do Tocantins	400	880	2.200

(continua)

4.2.99 ÁREA COLHIDA, PRODUÇÃO E RENDIMENTO MÉDIO DE MILHO DE SEQUEIRO, SEGUNDO AS REGIÕES ADMINISTRATIVAS E MUNICÍPIOS DO TOCANTINS - 2004

Regiões Administrativas	Área colhida (ha)	Produção (t)	Rendimento Médio (kg/ha)
Rio da Conceição	100	200	2.000
Taipas do Tocantins	250	500	2.000
REGIÃO XVI - PARANÃ	1.450	2.900	2.000
Palmeirópolis	600	1.440	2.400
Paraná	700	1.190	1.700
São Salvador do Tocantins	150	270	1.800
REGIÃO XVII - ARRAIAS	3.100	9.340	3.013
Arraias	1.100	3.300	3.000
Combinado	1.450	4.640	3.200
Conceição do Tocantins	300	600	2.000
Novo Alegre	250	800	3.200
REGIÃO XVIII - TAGUATINGA	3.800	11.780	3.100
Aurora do Tocantins	550	1.375	2.500
Lavandeira	200	500	2.500
Ponte Alta do Bom Jesus	550	1.155	2.100
Taguatinga	2.500	8.750	3.500

Fonte: IBGE / SEPLAN-TO/DPI

4.2.100 ÁREA COLHIDA, PRODUÇÃO E RENDIMENTO MÉDIO DE MILHO IRRIGADO, SEGUNDO AS REGIÕES ADMINISTRATIVAS E MUNICÍPIOS DO TOCANTINS - 2004

Regiões Administrativas	Área colhida (ha)	Produção (t)	Rendimento Médio (kg/ha)
TOTAL DO ESTADO	1.120	5.047	4.506
REGIÃO I - ARAGUATINS	120	168	1.400
São Sebastião do Tocantins	120	168	1.400
REGIÃO IX - METROPOLITANA DE PALMAS	495	2.376	4.800
Porto Nacional	245	1.176	4.800
Palmas	250	1.200	4.800
REGIÃO XIV - GURUPI	505	2.503	4.956
Formoso do Araguaia	305	1.891	6.200
Sandolândia	96	280	2.917
Sucupira	104	332	3.192

Fonte: IBGE / SEPLAN-TO/DPI

4.2.101 ÁREA COLHIDA, PRODUÇÃO E RENDIMENTO MÉDIO DE FEIJÃO DE SEQUEIRO, SEGUNDO AS REGIÕES ADMINISTRATIVAS E MUNICÍPIOS DO TOCANTINS - 2004

Regiões Administrativas	Área colhida (ha)	Produção (t)	Rendimento Médio (kg/ha)
TOTAL DO ESTADO	8.305	4.029	485
REGIÃO I - ARAGUATINS	1.020	612	600
Araguatins	600	360	600
Cachoeirinha	50	30	600
Esperantina	220	132	600
São Bento do Tocantins	100	60	600
São Sebastião do Tocantins	50	30	600
REGIÃO II - AUGUSTINÓPOLIS	1.070	636	594
Augustinópolis	220	126	573
Axixá do Tocantins	180	108	600
Buriti do Tocantins	120	72	600
Carrasco Bonito	100	60	600
Praia Norte	150	90	600
Sampaio	100	60	600
São Miguel do Tocantins	100	60	600
Sítio Novo do Tocantins	100	60	600
REGIÃO III - TOCANTINÓPOLIS	760	417	549
Aguiarnópolis	60	36	600
Angico	130	54	415
Darcinópolis	50	20	400
Itaguatins	120	72	600
Luzinópolis	50	25	500
Maurilândia do Tocantins	60	36	600
Nazaré	60	36	600
Palmeiras do Tocantins	60	36	600
Santa Terezinha do Tocantins	50	30	600
Tocantinópolis	120	72	600
REGIÃO IV - XAMBIOÁ	595	244	410
Ananás	110	44	400
Araguanã	95	38	400
Piraquê	120	54	450
Riachinho	90	36	400
Xambioá	180	72	400
REGIÃO V - ARAGUAÍNA	1.490	676	454
Aragominas	130	50	385
Araguaína	250	156	624
Babaçulândia	180	81	450

(continua)

4.2.101 ÁREA COLHIDA, PRODUÇÃO E RENDIMENTO MÉDIO DE FEIJÃO DE SEQUEIRO, SEGUNDO AS REGIÕES ADMINISTRATIVAS E MUNICÍPIOS DO TOCANTINS - 2004

Regiões Administrativas	Área colhida (ha)	Produção (t)	Rendimento Médio (kg/ha)
Carmolândia	100	45	450
Filadélfia	190	83	437
Muricilândia	100	42	420
Nova Olinda	110	44	400
Palmeirante	80	28	350
Santa Fé do Araguaia	100	42	420
Wanderlândia	250	105	420
REGIÃO VI - COLINAS DO TOCANTINS	1.240	508	410
Arapoema	100	40	400
Bandeirantes do Tocantins	80	32	400
Bernardo Sayão	100	40	400
Brasilândia do Tocantins	100	40	400
Colinas do Tocantins	90	38	422
Couto de Magalhães	100	35	350
Itaporã do Tocantins	250	125	500
Juarina	80	32	400
Pau D'Arco	80	32	400
Pequizeiro	90	36	400
Presidente Kennedy	90	30	333
Tupiratins	80	28	350
REGIÃO VII - GOIATINS	430	193	449
Barra do Ouro	100	45	450
Campos Lindos	250	115	460
Goiatins	80	33	413
REGIÃO VIII - GUARÁÍ	510	229	449
Colméia	300	135	450
Goianorte	80	36	450
Guaráí	110	50	455
Miranorte	20	8	400
REGIÃO IX - METROPOLITANA DE PALMAS	395	145	367
Aparecida do Rio Negro	25	12	480
Miracema do Tocantins	20	8	400
Palmas	300	90	300
Porto Nacional	50	35	700
REGIÃO X - PEDRO AFONSO	500	200	400
Centenário	100	40	400

(continua)

4.2.101 ÁREA COLHIDA, PRODUÇÃO E RENDIMENTO MÉDIO DE FEIJÃO DE SEQUEIRO, SEGUNDO AS REGIÕES ADMINISTRATIVAS E MUNICÍPIOS DO TOCANTINS - 2004

Regiões Administrativas	Área colhida (ha)	Produção (t)	Rendimento Médio (kg/ha)
Itacajá	120	48	400
Itapiratins	80	32	400
Recursolândia	100	40	400
Santa Maria do Tocantins	100	40	400
REGIÃO XI - PARAÍSO DO TOCANTINS	10	4	400
Nova Rosalândia	10	4	400
REGIÃO XII - NOVO ACORDO	260	150	577
Lagoa do Tocantins	145	87	600
Mateiros	15	7	467
Novo Acordo	15	9	600
Ponte Alta do Tocantins	70	42	600
São Félix do Tocantins	15	5	333
REGIÃO XVI - PARANÃ	25	15	600
Palmeirópolis	25	15	600

Fonte: IBGE / SEPLAN-TO/DPIE

4.2.102 ÁREA COLHIDA, PRODUÇÃO E RENDIMENTO MÉDIO DE FEIJÃO IRRIGADO, SEGUNDO AS REGIÕES ADMINISTRATIVAS E MUNICÍPIOS DO TOCANTINS - 2004

Regiões Administrativas	Área colhida (ha)	Produção (t)	Rendimento Médio (kg/ha)
TOTAL DO ESTADO	925	1.700	1.838
REGIÃO I - ARAGUATINS	50	30	600
São Sebastião do Tocantins	50	30	600
REGIÃO IX - METROPOLITANA DE PALMAS	150	360	2.400
Palmas	150	360	2.400
REGIÃO XI - PARAÍSO DO TOCANTINS	700	1.260	1.800
Lagoa da Confusão	700	1.260	1.800
REGIÃO XIV - GURUPI	25	50	2.000
Figueirópolis	25	50	2.000

Fonte: IBGE / SEPLAN-TO/DPIE

4.2.103 ÁREA COLHIDA, PRODUÇÃO E RENDIMENTO MÉDIO DE SORGO GRANÍFERO, SEGUNDO AS REGIÕES ADMINISTRATIVAS E MUNICÍPIOS DO TOCANTINS - 2004

Regiões Administrativas	Área colhida (ha)	Produção (t)	Rendimento Médio (kg/ha)
TOTAL DO ESTADO	11.300	57.798	5.115
REGIÃO III - TOCANTINÓPOLIS	420	588	1.400
Darcinópolis	420	588	1.400
REGIÃO VIII - GUARAÍ	2.000	2.760	1.380
Tupirama	2.000	2.760	1.380
REGIÃO IX - METROPOLITANA DE PALMAS	1.400	2.940	2.100
Porto Nacional	1.400	2.940	2.100
REGIÃO X - PEDRO AFONSO	6.000	8.280	1.380
Pedro Afonso	5.000	6.900	1.380
Bom Jesus do Tocantins	1.000	1.380	1.380
REGIÃO XI - PARAÍSO DO TOCANTINS	80	130	1.625
Paraíso do Tocantins	80	130	1.625
REGIÃO XIV - GURUPI	1.400	43.100	30.786
Formoso do Araguaia	1.400	43.100	30.786

Fonte: IBGE / SEPLAN-TO/DPI

4.2.104 ÁREA COLHIDA, PRODUÇÃO E RENDIMENTO MÉDIO DE PUPUNHA, SEGUNDO AS REGIÕES ADMINISTRATIVAS E MUNICÍPIOS DO TOCANTINS - 2004

Regiões Administrativas	Área colhida (ha)	Produção (t)	Rendimento Médio (kg/ha)
TOTAL DO ESTADO	165	3.080	18.667
REGIÃO XIV - GURUPI	125	2.900	23.200
Peixe	100	2.300	23.000
Dueré	25	600	24.000
REGIÃO XI - PARAÍSO DO TOCANTINS	40	180	4.500
Paraíso do Tocantins	40	180	4.500

Fonte: IBGE / SEPLAN-TO/DPI

4.2.105 ÁREA COLHIDA, PRODUÇÃO E RENDIMENTO MÉDIO DE MELÃO, SEGUNDO AS REGIÕES ADMINISTRATIVAS E MUNICÍPIOS DO TOCANTINS - 2002*

Regiões Administrativas	Área colhida (ha)	Produção (t)	Rendimento Médio (kg/ha)
TOTAL DO ESTADO	20	600	30.000
REGIÃO IX - METROPOLITANA DE PALMAS	20	600	30.000
Porto Nacional	20	600	30.000

Fonte: IBGE / SEPLAN-TO/DPI

4.2.106

ÁREA COLHIDA, PRODUÇÃO E RENDIMENTO MÉDIO DE AMENDOIM, SEGUNDO AS REGIÕES ADMINISTRATIVAS E MUNICÍPIOS DO TOCANTINS - 2004

Regiões Administrativas	Área colhida (ha)	Produção (t)	Rendimento Médio (kg/ha)
TOTAL DO ESTADO	235	463	1.970
REGIÃO IX - METROPOLITANA DE PALMAS	135	200	1.481
Monte do Carmo	125	185	1.480
Porto Nacional	10	15	1.500
REGIÃO XIV - GURUPI	100	263	2.630
Gurupi	100	263	2.630

Fonte: IBGE / SEPLAN-TO/DPI

4.2.107

ÁREA COLHIDA, PRODUÇÃO E RENDIMENTO MÉDIO DE MANDIOCA, SEGUNDO AS REGIÕES ADMINISTRATIVAS E MUNICÍPIOS DO TOCANTINS - 2004

Regiões Administrativas	Área colhida (ha)	Produção (t)	Rendimento Médio (kg/ha)
TOTAL DO ESTADO	13.759	264.843	19.249
REGIÃO I - ARAGUATINS	410	8.620	21.024
Araguatins	150	3.000	20.000
Cachoeirinha	60	1.320	22.000
Esperantina	90	1.980	22.000
São Bento do Tocantins	60	1.320	22.000
São Sebastião do Tocantins	50	1.000	20.000
REGIÃO II - AUGUSTINÓPOLIS	585	10.727	18.337
Augustinópolis	50	1.000	20.000
Axixá do Tocantins	70	1.540	22.000
Buriti do Tocantins	80	1.760	22.000
Carrasco Bonito	80	1.600	20.000
Praia Norte	70	1.540	22.000
Sampaio	70	1.400	20.000
São Miguel do Tocantins	80	17	213
Sítio Novo do Tocantins	85	1.870	22.000
REGIÃO III - TOCANTINÓPOLIS	880	18.459	20.976
Aguiarnópolis	50	1.100	22.000
Angico	35	735	21.000
Darcinópolis	230	4.554	19.800
Itaguatins	90	1.800	20.000
Luzinópolis	50	1.100	22.000
Maurilândia do Tocantins	90	1.980	22.000
Nazaré	80	1.760	22.000

(continua)

4.2.107 ÁREA COLHIDA, PRODUÇÃO E RENDIMENTO MÉDIO DE MANDIOCA, SEGUNDO AS REGIÕES ADMINISTRATIVAS E MUNICÍPIOS DO TOCANTINS - 2004

Regiões Administrativas	Área colhida (ha)	Produção (t)	Rendimento Médio (kg/ha)
Palmeiras do Tocantins	75	1.650	22.000
Santa Terezinha do Tocantins	90	1.800	20.000
Tocantinópolis	90	1.980	22.000
REGIÃO IV - XAMBIOÁ	339	6.684	19.717
Ananás	100	1.890	18.900
Araguanã	110	2.145	19.500
Piraquê	40	840	21.000
Riachinho	29	609	21.000
Xambioá	60	1.200	20.000
REGIÃO V - ARAGUAÍNA	1.295	25.728	19.867
Aragominas	100	1.980	19.800
Araguaína	630	12.600	20.000
Babaçulândia	80	1.448	18.100
Carmolândia	25	300	12.000
Filadélfia	120	2.640	22.000
Muricilândia	20	360	18.000
Nova Olinda	110	2.200	20.000
Palmeirante	40	800	20.000
Santa Fé do Araguaia	70	1.400	20.000
Wanderlândia	100	2.000	20.000
REGIÃO VI - COLINAS DO TOCANTINS	1.110	26.000	23.423
Arapoema	100	2.500	25.000
Bandeirantes do Tocantins	70	1.750	25.000
Bernardo Sayão	100	2.500	25.000
Brasilândia do Tocantins	70	1.400	20.000
Colinas do Tocantins	110	2.750	25.000
Couto de Magalhães	80	1.600	20.000
Itaporã do Tocantins	110	2.750	25.000
Juarina	90	2.250	25.000
Pau D'Arco	80	2.000	25.000
Pequizeiro	100	2.500	25.000
Presidente Kennedy	120	2.400	20.000
Tupiratins	80	1.600	20.000
REGIÃO VII - GOIATINS	440	8.760	19.909
Barra do Ouro	40	760	19.000
Campos Lindos	120	2.400	20.000
Goiatins	280	5.600	20.000
REGIÃO VIII - GUARAÍ	840	19.400	23.095
Araguacema	280	7.000	25.000
Colméia	100	2.500	25.000

(continua)

4.2.107 ÁREA COLHIDA, PRODUÇÃO E RENDIMENTO MÉDIO DE MANDIOCA, SEGUNDO AS REGIÕES ADMINISTRATIVAS E MUNICÍPIOS DO TOCANTINS - 2004

Regiões Administrativas	Área colhida (ha)	Produção (t)	Rendimento Médio (kg/ha)
Dois Irmãos do Tocantins	100	2.400	24.000
Fortaleza do Tabocão	30	750	25.000
Goianorte	80	1.600	20.000
Guaraí	160	3.200	20.000
Miranorte	60	1.200	20.000
Rio dos Bois	10	250	25.000
Tupirama	20	500	25.000
REGIÃO IX - METROPOLITANA DE PALMAS	1.450	24.180	16.676
Aparecida do Rio Negro	70	1.400	20.000
Brejinho de Nazaré	100	1.500	15.000
Fátima	100	1.800	18.000
Ipueiras	60	900	15.000
Lajeado	20	440	22.000
Miracema do Tocantins	100	2.500	25.000
Monte do Carmo	120	1.800	15.000
Oliveira de Fátima	180	3.240	18.000
Palmas	180	2.700	15.000
Porto Nacional	500	7.500	15.000
Tocantínia	20	400	20.000
REGIÃO X - PEDRO AFONSO	515	11.650	22.621
Bom Jesus do Tocantins	60	1.500	25.000
Centenário	40	800	20.000
Itacajá	65	1.300	20.000
Itapiratins	65	1.300	20.000
Pedro Afonso	100	2.500	25.000
Recursolândia	75	1.500	20.000
Santa Maria do Tocantins	110	2.750	25.000
REGIÃO XI - PARAÍSO DO TOCANTINS	990	20.040	20.242
Abreulândia	20	500	25.000
Barrolândia	20	500	25.000
Caseara	30	540	18.000
Chapada de Areia	30	600	20.000
Cristalândia	120	2.400	20.000
Divinópolis do Tocantins	20	400	20.000
Lagoa da Confusão	120	2.400	20.000
Marianópolis do Tocantins	30	600	20.000
Monte Santo	20	500	25.000
Nova Rosalândia	80	1.600	20.000
Paraíso do Tocantins	30	600	20.000
Pium	330	6.600	20.000
Pugmil	40	800	20.000
Santa Rita do Tocantins	100	2.000	20.000

(continua)

4.2.107 ÁREA COLHIDA, PRODUÇÃO E RENDIMENTO MÉDIO DE MANDIOCA, SEGUNDO AS REGIÕES ADMINISTRATIVAS E MUNICÍPIOS DO TOCANTINS - 2004

Regiões Administrativas	Área colhida (ha)	Produção (t)	Rendimento Médio (kg/ha)
REGIÃO XII - NOVO ACORDO	670	10.810	16.134
Lagoa do Tocantins	50	850	17.000
Lizarda	80	1.440	18.000
Mateiros	60	1.020	17.000
Novo Acordo	110	1.650	15.000
Ponte Alta do Tocantins	120	2.040	17.000
Rio Sono	100	1.600	16.000
Santa Tereza do Tocantins	70	1.190	17.000
São Félix do Tocantins	80	1.020	12.750
REGIÃO XIII - NATIVIDADE	1.200	22.170	18.475
Chapada da Natividade	125	2.000	16.000
Natividade	200	3.000	15.000
Pindorama do Tocantins	200	4.000	20.000
Santa Rosa do Tocantins	100	1.800	18.000
São Valério da Natividade	65	1.170	18.000
Silvanópolis	510	10.200	20.000
REGIÃO XIV - GURUPI	1.395	24.555	17.602
Aliança do Tocantins	50	850	17.000
Alvorada	100	1.800	18.000
Araguaçu	100	1.800	18.000
Cariri do Tocantins	70	1.225	17.500
Crixás do Tocantins	40	700	17.500
Dueré	130	2.340	18.000
Figueirópolis	100	1.800	18.000
Formoso do Araguaia	200	3.500	17.500
Gurupi	120	2.160	18.000
Jaú do Tocantins	65	1.130	17.385
Peixe	200	3.400	17.000
Sandolândia	100	1.750	17.500
Sucupira	60	1.050	17.500
Talismã	60	1.050	17.500
REGIÃO XV - DIANÓPOLIS	325	4.990	15.354
Almas	80	1.200	15.000
Dianópolis	90	1.440	16.000
Novo Jardim	30	450	15.000
Porto Alegre do Tocantins	50	800	16.000
Rio da Conceição	50	750	15.000
Taipas do Tocantins	25	350	14.000
REGIÃO XVI - PARANÃ	250	4.315	17.260
Palmeirópolis	65	1.105	17.000
Paraná	120	2.040	17.000

(continua)

4.2.107

ÁREA COLHIDA, PRODUÇÃO E RENDIMENTO MÉDIO DE MANDIOCA, SEGUNDO AS REGIÕES ADMINISTRATIVAS E MUNICÍPIOS DO TOCANTINS - 2004

Regiões Administrativas	Área colhida (ha)	Produção (t)	Rendimento Médio (kg/ha)
São Salvador do Tocantins	65	1.170	18.000
REGIÃO XVII - ARRAIAS	585	9.495	16.231
Arraias	400	6.400	16.000
Combinado	80	1.440	18.000
Conceição do Tocantins	85	1.275	15.000
Novo Alegre	20	380	19.000
REGIÃO XVIII - TAGUATINGA	480	8.260	17.208
Aurora do Tocantins	70	1.330	19.000
Lavandeira	60	1.080	18.000
Ponte Alta do Bom Jesus	150	2.250	15.000
Taguatinga	200	3.600	18.000

Fonte: IBGE / SEPLAN-TO/DPI

4.2.108

ÁREA COLHIDA, PRODUÇÃO E RENDIMENTO MÉDIO DE CANA-DE-AÇÚCAR, SEGUNDO AS REGIÕES ADMINISTRATIVAS E MUNICÍPIOS DO TOCANTINS - 2004

Regiões Administrativas	Área colhida (ha)	Produção (t)	Rendimento Médio (kg/ha)
TOTAL DO ESTADO	2.697	159.292	59.063
REGIÃO III - TOCANTINÓPOLIS	25	650	26.000
Angico	20	500	25.000
Nazaré	5	150	30.000
REGIÃO V - ARAGUAÍNA	52	1.464	28.154
Babaçulândia	8	176	22.000
Filadélfia	14	448	32.000
Wanderlândia	30	840	28.000
REGIÃO VII - GOIATINS	26	586	22.538
Campos Lindos	11	121	11.000
Goiatins	15	465	31.000
REGIÃO VIII - GUARAÍ	17	655	38.529
Araguacema	5	175	35.000
Fortaleza do Tabocão	10	400	40.000
Rio dos Bois	2	80	40.000
REGIÃO IX - METROPOLITANA DE PALMAS	262	15.165	57.882
Brejinho de Nazaré	20	620	31.000
Monte do Carmo	22	660	30.000

(continua)

4.2.108 ÁREA COLHIDA, PRODUÇÃO E RENDIMENTO MÉDIO DE CANA-DE-AÇÚCAR, SEGUNDO AS REGIÕES ADMINISTRATIVAS E MUNICÍPIOS DO TOCANTINS - 2004

Regiões Administrativas	Área colhida (ha)	Produção (t)	Rendimento Médio (kg/ha)
Oliveira de Fátima	35	1.085	31.000
Palmas	40	1.200	30.000
Porto Nacional	145	11.600	80.000
REGIÃO X - PEDRO AFONSO	20	750	37.500
Bom Jesus do Tocantins	10	400	40.000
Pedro Afonso	10	350	35.000
REGIÃO XI - PARAÍSO DO TOCANTINS	141	3.997	28.348
Chapada de Areia	10	300	30.000
Cristalândia	15	450	30.000
Lagoa da Confusão	50	1.050	21.000
Nova Rosalândia	19	760	40.000
Paraíso do Tocantins	10	300	30.000
Pium	11	341	31.000
Pugmil	10	300	30.000
Santa Rita do Tocantins	16	496	31.000
REGIÃO XII - NOVO ACORDO	40	1.200	30.000
Novo Acordo	20	600	30.000
Ponte Alta do Tocantins	20	600	30.000
REGIÃO XIII - NATIVIDADE	150	5.210	34.733
Chapada da Natividade	4	180	45.000
Natividade	6	270	45.000
Pindorama do Tocantins	40	1.200	30.000
Santa Rosa do Tocantins	25	750	30.000
São Valério da Natividade	25	810	32.400
Silvanópolis	50	2.000	40.000
REGIÃO XIV - GURUPI	185	5.915	31.973
Alvorada	25	875	35.000
Araguaçu	15	465	31.000
Figueirópolis	20	640	32.000
Formoso do Araguaia	15	480	32.000
Jaú do Tocantins	35	1.085	31.000
Peixe	20	630	31.500
Sandolândia	35	1.120	32.000
Talismã	20	620	31.000
REGIÃO XV - DIANÓPOLIS	78	3.050	39.103
Almas	25	1.000	40.000
Dianópolis	20	900	45.000
Novo Jardim	4	160	40.000
Porto Alegre do Tocantins	20	700	35.000

(continua)

4.2.108 ÁREA COLHIDA, PRODUÇÃO E RENDIMENTO MÉDIO DE CANA-DE-AÇÚCAR, SEGUNDO AS REGIÕES ADMINISTRATIVAS E MUNICÍPIOS DO TOCANTINS - 2004

Regiões Administrativas	Área colhida (ha)	Produção (t)	Rendimento Médio (kg/ha)
Rio da Conceição	4	140	35.000
Taipas do Tocantins	5	150	30.000
REGIÃO XVI - PARANÃ	50	1.610	32.200
Palmeirópolis	25	800	32.000
São Salvador do Tocantins	25	810	32.400
REGIÃO XVII - ARRAIAS	1.545	114.450	74.078
Arraias	1.500	112.500	75.000
Combinado	20	900	45.000
Conceição do Tocantins	5	150	30.000
Novo Alegre	20	900	45.000
REGIÃO XVIII - TAGUATINGA	106	4.590	43.302
Aurora do Tocantins	15	525	35.000
Lavandeira	6	240	40.000
Ponte Alta do Bom Jesus	25	1.125	45.000
Taguatinga	60	2.700	45.000

Fonte: IBGE / SEPLAN-TO/DPIE

4.2.109 ÁREA COLHIDA, PRODUÇÃO E RENDIMENTO MÉDIO DE BANANA, SEGUNDO AS REGIÕES ADMINISTRATIVAS E MUNICÍPIOS DO TOCANTINS - 2004

Regiões Administrativas	Área colhida (ha)	Produção (t)	Rendimento Médio (kg/ha)
TOTAL DO ESTADO	4.515	35.317	7.822
REGIÃO I - ARAGUATINS	70	420	6.000
Araguatins	70	420	6.000
REGIÃO II - AUGUSTINÓPOLIS	22	132	6.000
Augustinópolis	12	72	6.000
Axixá do Tocantins	10	60	6.000
REGIÃO III - TOCANTINÓPOLIS	258	2.928	11.349
Aguiarnópolis	70	1.400	20.000
Angico	50	305	6.100
Darcinópolis	45	315	7.000
Luzinópolis	40	320	8.000
Nazaré	45	540	12.000
Palmeiras do Tocantins	5	30	6.000
Tocantinópolis	3	18	6.000

(continua)

4.2.109 ÁREA COLHIDA, PRODUÇÃO E RENDIMENTO MÉDIO DE BANANA, SEGUNDO AS REGIÕES ADMINISTRATIVAS E MUNICÍPIOS DO TOCANTINS - 2004

Regiões Administrativas	Área colhida (ha)	Produção (t)	Rendimento Médio (kg/ha)
REGIÃO IV - XAMBIOÁ	456	6.666	14.618
Ananás	50	325	6.500
Piraquê	17	119	7.000
Riachinho	65	390	6.000
Xambioá	324	5.832	18.000
REGIÃO V - ARAGUAÍNA	695	5.148	7.407
Aragominas	40	280	7.000
Araguaína	230	2.024	8.800
Babaçulândia	200	1.300	6.500
Carmolândia	30	180	6.000
Filadélfia	60	360	6.000
Muricilândia	30	204	6.800
Santa Fé do Araguaia	5	100	20.000
Wanderlândia	100	700	7.000
REGIÃO VII - GOIATINS	215	1.529	7.112
Barra do Ouro	35	245	7.000
Campos Lindos	50	400	8.000
Goiatins	130	884	6.800
REGIÃO VIII - GUARAÍ	365	1.722	4.718
Araguacema	30	120	4.000
Dois Irmãos do Tocantins	200	900	4.500
Miranorte	100	540	5.400
Rio dos Bois	15	72	4.800
Tupirama	20	90	4.500
REGIÃO IX - METROPOLITANA DE PALMAS	648	4.666	7.201
Aparecida do Rio Negro	100	500	5.000
Brejinho de Nazaré	85	678	7.976
Fátima	20	120	6.000
Ipueiras	17	120	7.059
Lajeado	20	68	3.400
Miracema do Tocantins	50	250	5.000
Monte do Carmo	105	704	6.705
Oliveira de Fátima	9	54	6.000
Palmas	160	1.152	7.200
Porto Nacional	62	930	15.000
Tocantínia	20	90	4.500
REGIÃO X - PEDRO AFONSO	40	216	5.400
Bom Jesus do Tocantins	40	216	5.400
REGIÃO XI - PARAÍSO DO TOCANTINS	591	3.408	5.766
Abreulândia	20	80	4.000
Barrolândia	80	432	5.400

(continua)

4.2.109 ÁREA COLHIDA, PRODUÇÃO E RENDIMENTO MÉDIO DE BANANA, SEGUNDO AS REGIÕES ADMINISTRATIVAS E MUNICÍPIOS DO TOCANTINS - 2004

Regiões Administrativas	Área colhida (ha)	Produção (t)	Rendimento Médio (kg/ha)
Caseara	20	80	4.000
Chapada de Areia	60	306	5.100
Cristalândia	26	182	7.000
Divinópolis do Tocantins	40	180	4.500
Lagoa da Confusão	30	150	5.000
Marianópolis do Tocantins	15	60	4.000
Monte Santo	50	270	5.400
Nova Rosalândia	15	90	6.000
Paraíso do Tocantins	20	108	5.400
Pium	130	936	7.200
Pugmil	20	126	6.300
Santa Rita do Tocantins	65	408	6.277
REGIÃO XII - NOVO ACORDO	293	2.095	7.150
Lagoa do Tocantins	16	93	5.813
Mateiros	15	82	5.467
Novo Acordo	30	183	6.100
Ponte Alta do Tocantins	105	757	7.210
Rio Sono	20	85	4.250
Santa Tereza do Tocantins	57	331	5.807
Santa Terezinha	45	540	12.000
São Félix do Tocantins	5	24	4.800
REGIÃO XIII - NATIVIDADE	140	1.054	7.529
Chapada da Natividade	20	180	9.000
Natividade	20	160	8.000
Pindorama do Tocantins	45	279	6.200
Silvanópolis	10	65	6.500
Santa Rosa do Tocantins	5	70	14.000
São Valério da Natividade	40	300	7.500
REGIÃO XIV - GURUPI	400	2.795	6.988
Aliança do Tocantins	35	230	6.571
Alvorada	20	150	7.500
Araguaçu	20	130	6.500
Cariri do Tocantins	40	304	7.600
Crixás do Tocantins	25	195	7.800
Dueré	40	280	7.000
Figueirópolis	30	195	6.500
Formoso do Araguaia	35	230	6.571
Gurupi	35	240	6.857
Jaú do Tocantins	30	195	6.500
Peixe	25	175	7.000
Sandolândia	20	150	7.500
Sucupira	30	216	7.200
Talismã	15	105	7.000

(continua)

4.2.109

ÁREA COLHIDA, PRODUÇÃO E RENDIMENTO MÉDIO DE BANANA, SEGUNDO AS REGIÕES ADMINISTRATIVAS E MUNICÍPIOS DO TOCANTINS - 2004

Regiões Administrativas	Área colhida (ha)	Produção (t)	Rendimento Médio (kg/ha)
REGIÃO XV - DIANÓPOLIS	80	642	8.025
Almas	20	200	10.000
Dianópolis	30	240	8.000
Novo Jardim	2	15	7.500
Porto Alegre do Tocantins	15	105	7.000
Rio da Conceição	8	52	6.500
Taipas do Tocantins	5	30	6.000
REGIÃO XVI - PARANÃ	165	1.163	7.048
Palmeirópolis	25	163	6.520
Paraná	100	700	7.000
São Salvador do Tocantins	40	300	7.500
REGIÃO XVII - ARRAIAS	43	406	9.442
Arraias	25	250	10.000
Combinado	5	50	10.000
Conceição do Tocantins	8	56	7.000
Novo Alegre	5	50	10.000
REGIÃO XVIII - TAGUATINGA	34	327	9.618
Aurora do Tocantins	2	18	9.000
Lavandeira	2	14	7.000
Ponte Alta do Bom Jesus	10	95	9.500
Taguatinga	20	200	10.000

Fonte: IBGE / SEPLAN-TO/DPIE

4.2.110

ÁREA COLHIDA, PRODUÇÃO E RENDIMENTO MÉDIO DE ABACAXI, SEGUNDO AS REGIÕES ADMINISTRATIVAS E MUNICÍPIOS DO TOCANTINS - 2004

Regiões Administrativas	Área colhida (ha)	Produção (t)	Rendimento Médio (kg/ha)
TOTAL DO ESTADO	1.928	41.664	21.610
REGIÃO I - ARAGUATINS	26	360	13.846
Araguatins	24	336	14.000
São Bento do Tocantins	2	24	12.000
REGIÃO III - TOCANTINÓPOLIS	2	28	14.000
Nazaré	2	28	14.000
REGIÃO IV - XAMBIOÁ	51	995	19.510
Ananás	1	20	20.000
Piraquê	40	760	19.000
Riachinho	5	100	20.000
Xambioá	5	115	23.000

(continua)

4.2.110 ÁREA COLHIDA, PRODUÇÃO E RENDIMENTO MÉDIO DE ABACAXI, SEGUNDO AS REGIÕES ADMINISTRATIVAS E MUNICÍPIOS DO TOCANTINS - 2004

Regiões Administrativas	Área colhida (ha)	Produção (t)	Rendimento Médio (kg/ha)
REGIÃO V - ARAGUAÍNA	115	2.395	20.826
Aragominas	5	115	23.000
Araguaína	20	480	24.000
Palmeirante	50	1.000	20.000
Wanderlândia	40	800	20.000
REGIÃO VIII - GUARÁÍ	340	6.800	20.000
Dois Irmãos do Tocantins	30	600	20.000
Miranorte	300	6.000	20.000
Rio dos Bois	10	200	20.000
REGIÃO IX - METROPOLITANA DE PALMAS	1.001	23.185	23.162
Aparecida do Rio Negro	89	2.225	25.000
Miracema do Tocantins	600	14.400	24.000
Monte do Carmo	12	240	20.000
Palmas	160	3.520	22.000
Porto Nacional	140	2.800	20.000
REGIÃO XI - PARAÍSO DO TOCANTINS	210	3.940	18.762
Barrolândia	30	600	20.000
Divinópolis do Tocantins	30	600	20.000
Marianópolis do Tocantins	30	600	20.000
Monte Santo	20	40	2.000
Paraíso do Tocantins	20	400	20.000
Pium	50	1.100	22.000
Pugmil	30	600	20.000
REGIÃO XIII - NATIVIDADE	21	422	20.095
Natividade	1	22	22.000
Silvanópolis	20	400	20.000
REGIÃO XIV - GURUPI	113	2.530	22.389
Aliança do Tocantins	25	575	23.000
Alvorada	35	735	21.000
Dueré	13	300	23.077
Gurupi	24	552	23.000
Sucupira	16	368	23.000
REGIÃO XVI - PARANÁ	8	184	23.000
Palmeirópolis	8	184	23.000
REGIÃO XVII - ARRAIAS	40	800	20.000
Arraias	40	800	20.000
REGIÃO XVIII - TAGUATINGA	1	25	25.000
Ponte Alta do Bom Jesus	1	25	25.000

Fonte: IBGE / SEPLAN-TO/DPIE

Os municípios que não aparecem não tem produção

4.2.111

ÁREA COLHIDA, PRODUÇÃO E RENDIMENTO MÉDIO DE MELANCIA, SEGUNDO AS REGIÕES ADMINISTRATIVAS E MUNICÍPIOS DO TOCANTINS - 2004

Regiões Administrativas	Área colhida (ha)	Produção (t)	Rendimento Médio (kg/ha)
TOTAL DO ESTADO	2.396	71.232	29.730
REGIÃO I - ARAGUATINS	14	280	20.000
Araguatins	8	160	20.000
Esperantina	6	120	20.000
REGIÃO II - AUGUSTINÓPOLIS	16	320	20.000
Augustinópolis	8	160	20.000
Axixá do Tocantins	8	160	20.000
REGIÃO III - TOCANTINÓPOLIS	2	36	18.000
Maurilândia	2	36	18.000
REGIÃO V - ARAGUAÍNA	4	116	29.000
Santa Fé do Araguaia	4	116	29.000
REGIÃO IX - METROPOLITANA DE PALMAS	40	1.200	30.000
Porto Nacional	40	1.200	30.000
REGIÃO XI - PARAÍSO DO TOCANTINS	2.100	62.500	29.762
Cristalândia	100	2.500	25.000
Lagoa da Confusão	2.000	60.000	30.000
REGIÃO XIII - NATIVIDADE	5	125	25.000
Pindorama do Tocantins	5	125	25.000
REGIÃO XIV - GURUPI	215	6.655	30.953
Alvorada	20	600	30.000
Cariri do Tocantins	25	500	20.000
Crixás do Tocantins	30	930	31.000
Dueré	10	345	34.500
Figueirópolis	25	800	32.000
Formoso do Araguaia	60	2.040	34.000
Peixe	45	1.440	32.000

Fonte: IBGE / SEPLAN-TO/DPIE

4.2.112

ÁREA COLHIDA, PRODUÇÃO E RENDIMENTO MÉDIO DE LARANJA, SEGUNDO AS REGIÕES ADMINISTRATIVAS E MUNICÍPIOS DO TOCANTINS - 2004

Regiões Administrativas	Área colhida (ha)	Produção (t)	Rendimento Médio (kg/ha)
TOTAL DO ESTADO	192	2.048	10.667
REGIÃO III - TOCANTINÓPILIS	14	114	8.143
Aguiarnópolis	2	12	6.000
Darcinópolis	10	90	9.000
Palmeiras do Tocantins	2	12	6.000
REGIÃO IV - XAMBIOÁ	8	65	8.125
Riachinho	4	27	6.750
Xambioá	4	38	9.500
REGIÃO V - ARAGUAINA	88	938	10.659
Araguaína	13	208	16.000
Babaçulândia	45	450	10.000
Filadélfia	20	180	9.000
Wanderlândia	10	100	10.000
REGIÃO VII - GOIATINS	39	414	10.615
Goiatins	27	270	10.000
Barra do Ouro	12	144	12.000
REGIÃO XI - PARAÍSO DO TOCANTINS	27	282	10.444
Paraíso do Tocantins	15	150	10.000
Peixe	12	132	11.000
REGIÃO XIV - GURUPI	15	225	15.000
Gurupi	15	225	15.000
REGIÃO XVIII - TAGUATINGA	1	10	10.000
Aurora do Tocantins	1	10	10.000

Fonte: IBGE / SEPLAN-TO/DPIE

4.2.113

ÁREA COLHIDA, PRODUÇÃO E RENDIMENTO MÉDIO DE LIMÃO, SEGUNDO AS REGIÕES ADMINISTRATIVAS E MUNICÍPIOS DO TOCANTINS - 2004

Regiões Administrativas	Área colhida (ha)	Produção (t)	Rendimento Médio (kg/ha)
TOTAL DO ESTADO	9	105	11.667
REGIÃO IX - METROPOLITANA DE PALMAS	9	105	11.667
Palmas	6	30	5.000
Porto Nacional	3	75	25.000

Fonte: IBGE / SEPLAN-TO/DPIE

4.2.114

ÁREA COLHIDA, PRODUÇÃO E RENDIMENTO MÉDIO DE TANGERINA, SEGUNDO AS REGIÕES ADMINISTRATIVAS E MUNICÍPIOS DO TOCANTINS - 2004

Regiões Administrativas	Área colhida (ha)	Produção (t)	Rendimento Médio (kg/ha)
TOTAL DO ESTADO	15	450	30.000
REGIÃO IX - METROPOLITANA DE PALMAS	15	450	30.000
Porto Nacional	15	450	30.000

Fonte: IBGE / SEPLAN-TO/DPIE

4.2.115

ÁREA COLHIDA, PRODUÇÃO E RENDIMENTO MÉDIO ACEROLA, SEGUNDO AS REGIÕES ADMINISTRATIVAS E MUNICÍPIOS DO TOCANTINS - 2004

Regiões Administrativas	Área colhida (ha)	Produção (t)	Rendimento Médio (kg/ha)
TOTAL DO ESTADO	12	12	1.000
REGIÃO IX - METROPOLITANA DE PALMAS	12	12	1.000
Palmas	12	12	1.000

Fonte: IBGE / SEPLAN-TO/DPIE

4.2.116

ÁREA COLHIDA, PRODUÇÃO E RENDIMENTO MÉDIO ABACATE, SEGUNDO AS REGIÕES ADMINISTRATIVAS E MUNICÍPIOS DO TOCANTINS - 2004

Regiões Administrativas	Área colhida (ha)	Produção (t)	Rendimento Médio (kg/ha)
TOTAL DO ESTADO	9	72	8.000
REGIÃO XIV - GURUPI	9	72	8.000
Jaú do Tocantins	9	72	8.000

Fonte: IBGE / SEPLAN-TO/DPIE

4.2.117

ÁREA COLHIDA, PRODUÇÃO E RENDIMENTO MÉDIO DE MARACUJÁ, SEGUNDO AS REGIÕES ADMINISTRATIVAS E MUNICÍPIOS DO TOCANTINS - 2004

Regiões Administrativas	Área colhida (ha)	Produção (t)	Rendimento Médio (kg/ha)
TOTAL DO ESTADO	192	2.087	10.870
REGIÃO V - ARAGUAINA	113	1.340	11.858
Araguaína	43	430	10.000
Muricilândia	60	780	13.000
Wanderlândia	10	130	13.000
REGIÃO IX - METROPOLITANA DE PALMAS	20	240	12.000
Porto Nacional	20	240	12.000
REGIÃO XI - PARAÍSO DO TOCANTINS	31	310	10.000
Nova Rosalândia	31	310	10.000
REGIÃO XV - DIANÓPOLIS	10	100	10.000
Porto Alegre	10	100	10.000
REGIÃO XVI - PARANÃ	12	39	3.250
Paranã	12	39	3.250
REGIÃO XVII - ARRAIAS	1	10	10.000
Arraias	1	10	10.000
REGIÃO XIII - NATIVIDADE	1	9	9.000
Natividade	1	9	9.000
REGIÃO XVIII - TAGUATINGA	4	39	9.750
Aurora do Tocantins	2	20	10.000
Ponte Alta do Bom Jesus	1	10	10.000
Taguatinga	1	9	9.000

Fonte: IBGE / SEPLAN-TO/DPIE

4.2.118

ÁREA COLHIDA, PRODUÇÃO E RENDIMENTO MÉDIO DE MAMÃO, SEGUNDO AS REGIÕES ADMINISTRATIVAS E MUNICÍPIOS DO TOCANTINS - 2004

Regiões Administrativas	Área colhida (ha)	Produção (t)	Rendimento Médio (kg/ha)
TOTAL DO ESTADO	8	160	20.000
REGIÃO IX - METROPOLITANA DE PALMAS	8	160	20.000
Porto Nacional	8	160	20.000

Fonte: IBGE / SEPLAN-TO/DPIE

4.2.119

ÁREA COLHIDA, PRODUÇÃO E RENDIMENTO MÉDIO DE MANGA, SEGUNDO AS REGIÕES ADMINISTRATIVAS E MUNICÍPIOS DO TOCANTINS - 2004

Regiões Administrativas	Área colhida (ha)	Produção (t)	Rendimento Médio (kg/ha)
TOTAL DO ESTADO	395	2.170	5.494
REGIÃO XIV - GURUPI	386	2.123	5.500
Aliança do Tocantins	6	36	6.000
Alvorada	10	52	5.200
Cariri do Tocantins	200	1.100	5.500
Peixe	170	935	5.500
REGIÃO XVI - PARANÁ	8	40	5.000
Paraná	8	40	5.000
REGIÃO XVIII - TAGUATINGA	1	7	7.000
Aurora do Tocantins	1	7	7.000

Fonte: IBGE / SEPLAN-TO/DPIE

4.2.120

ÁREA COLHIDA, PRODUÇÃO E RENDIMENTO MÉDIO DE UVA, SEGUNDO AS REGIÕES ADMINISTRATIVAS E MUNICÍPIOS DO TOCANTINS - 2004

Regiões Administrativas	Área colhida (ha)	Produção (t)	Rendimento Médio (kg/ha)
TOTAL DO ESTADO	5	90	18.000
REGIÃO IX - METROPOLITANA DE PALMAS	5	90	18.000
Porto Nacional	5	90	18.000

Fonte: IBGE / SEPLAN-TO/DPIE

4.2.121

ÁREA COLHIDA, PRODUÇÃO E RENDIMENTO MÉDIO DE ABÓBORA, SEGUNDO AS REGIÕES ADMINISTRATIVAS E MUNICÍPIOS DO TOCANTINS - 2004

Regiões Administrativas	Área colhida (ha)	Produção (t)	Rendimento Médio (kg/ha)
TOTAL DO ESTADO	705	13.520	19.177
REGIÃO IV - XAMBIOÁ	5	40	8.000
Araguanã	5	40	8.000
REGIÃO V - ARAGUAÍNA	80	640	8.000
Santa Fé do Araguaia	80	640	8.000
REGIÃO XI - PARAÍSO DO TOCANTINS	100	1.400	14.000
Lagoa da Confusão	100	1.400	14.000
REGIÃO XIV - GURUPI	520	11.440	22.000
Dueré	520	11.440	22.000

Fonte: IBGE / SEPLAN-TO/DPIE

4.2.122 ÁREA COLHIDA, PRODUÇÃO E RENDIMENTO MÉDIO DE GOIABA, SEGUNDO AS REGIÕES ADMINISTRATIVAS E MUNICÍPIOS DO TOCANTINS - 2004

Regiões Administrativas	Área colhida (ha)	Produção (t)	Rendimento Médio (kg/ha)
TOTAL DO ESTADO	18	273	15.167
REGIÃO IX - METROPOLITANA DE PALMAS	11	168	15.273
Porto Nacional	5	125	25.000
Palmas	6	43	7.167
REGIÃO XIV - GURUPI	7	105	15.000
Cariri do Tocantins	7	105	15.000

Fonte: IBGE / SEPLAN-TO/DPIE

4.2.123 ÁREA COLHIDA, PRODUÇÃO E RENDIMENTO MÉDIO DE COCO-DA-BAHIA, SEGUNDO AS REGIÕES ADMINISTRATIVAS E MUNICÍPIOS DO TOCANTINS - 2004

Regiões Administrativas	Área colhida (ha)	Produção (t)	Rendimento Médio (kg/ha)
TOTAL DO ESTADO	577	6.541	11.336
REGIÃO I - ARAGUATINS	17	238	14.000
Araguatins	5	70	14.000
Esperantina	12	168	14.000
REGIÃO III - TOCANTINÓPOLIS	16	352	22.000
Aguiarnópolis	8	112	14.000
Angico	8	240	30.000
REGIÃO V - ARAGUAINA	100	1.390	13.900
Araguaína	70	1.050	15.000
Filadélfia	20	240	12.000
Wanderlândia	10	100	10.000
REGIÃO IX - METROPOLITANA DE PALMAS	265	3.324	12.543
Palmas	38	684	18.000
Porto Nacional	107	240	2.243
Monte do Carmo	120	2.400	20.000
REGIÃO XI - PARAÍSO DO TOCANTINS	10	60	6.000
Nova Rosalândia	10	60	6.000
REGIÃO XIII - NATIVIDADE	6	60	10.000
Silvanópolis	6	60	10.000

(continua)

4.2.123

ÁREA COLHIDA, PRODUÇÃO E RENDIMENTO MÉDIO DE COCO-DA-BAHIA, SEGUNDO AS REGIÕES ADMINISTRATIVAS E MUNICÍPIOS DO TOCANTINS - 2004

Regiões Administrativas	Área colhida (ha)	Produção (t)	Rendimento Médio (kg/ha)
REGIÃO XIV - GURUPI	152	888	5.842
Aliança do Tocantins	62	403	6.500
Cariri do Tocantins	29	145	5.000
Gurupi	36	215	5.972
Jaú do Tocantins	15	75	5.000
Peixe	10	50	5.000
REGIÃO XV - DIANÓPOLIS	2	40	20.000
Dianópolis	2	40	20.000
REGIÃO XVIII - TAGUATINGA	9	189	21.000
Ponte Alta do Bom Jesus	4	84	21.000
Taguatinga	5	105	21.000

Fonte: IBGE / SEPLAN-TO/DPIE

4.2.124

ÁREA COLHIDA, PRODUÇÃO E RENDIMENTO MÉDIO DE CASTANHA DE CAJU, SEGUNDO AS REGIÕES ADMINISTRATIVAS E MUNICÍPIOS DO TOCANTINS - 2004

Regiões Administrativas	Área colhida (ha)	Produção (t)	Rendimento Médio (kg/ha)
TOTAL DO ESTADO	240	270	1.125
REGIÃO I - ARAGUATINS	90	54	600
Araguatins	90	54	600
REGIÃO V - ARAGUAÍNA	90	180	2.000
Santa Fé do Araguaia	70	140	2.000
Muricilândia	12	24	2.000
Wanderlândia	8	16	2.000
REGIÃO XVII - ARRAIAS	60	36	600
Arraias	60	36	600

Fonte: IBGE / SEPLAN-TO/DPIE

4.2.125

ÁREA COLHIDA, PRODUÇÃO E RENDIMENTO MÉDIO DE SERINGUEIRA, SEGUNDO AS REGIÕES ADMINISTRATIVAS E MUNICÍPIOS DO TOCANTINS - 2004

Regiões Administrativas	Área colhida (ha)	Produção (t)	Rendimento Médio (kg/ha)
TOTAL DO ESTADO	610	1.978	3.243
REGIÃO IX - METROPOLITANA DE PALMAS	70	270	3.857
Porto Nacional	30	150	5.000
Fátima	20	60	3.000
Oliveira de Fátima	20	60	3.000
REGIÃO XI - PARAÍSO DO TOCANTINS	540	1.708	3.163
Cristalândia	20	60	3.000
Paraíso do Tocantins	40	208	5.200
Pium	410	1.230	3.000
Santa Rita do Tocantins	70	210	3.000

Fonte: IBGE / SEPLAN-TO/DPIE

4.2.126

ÁREA COLHIDA, PRODUÇÃO E RENDIMENTO MÉDIO DE ALGODÃO HERBÁCEO SEQUEIRO, SEGUNDO AS REGIÕES ADMINISTRATIVAS E MUNICÍPIOS DO TOCANTINS - 2004

Regiões Administrativas	Área colhida (ha)	Produção (t)	Rendimento Médio (kg/ha)
TOTAL DO ESTADO	3.251	7.607	2.340
REGIÃO VII - GOIATINS	1.100	2.640	2.400
Campos Lindos	1.100	2.640	2.400
REGIÃO IX - METROPOLITANA DE PALMAS	431	1.004	2.329
Aparecida do Rio Negro	96	224	2.333
Brejinho de Nazaré	335	780	2.328
REGIÃO XI - PARAÍSO DO TOCANTINS	950	1.653	1.740
Santa Rita do Tocantins	950	1.653	1.740
REGIÃO XV - DIANÓPOLIS	770	2.310	3.000
Novo Jardim	770	2.310	3.000

Fonte: IBGE / SEPLAN-TO/DPIE

4.3.1 EFETIVOS DOS REBANHOS, SEGUNDO AS REGIÕES ADMINISTRATIVAS E MUNICÍPIOS DO TOCANTINS - 2007

Regiões Administrativas	Bovino	Equino	Bubalino	Suíno	Asinino	Muare	Ovinos	Caprinos	Aves
TOTAL DO ESTADO	7.395.450	144.757	8.091	253.740	15.185	48.769	74.855	21.923	4.219.865
REGIÃO I - ARAGUATINS	135.257	3.428	79	5.172	373	621	1.617	324	195.818
Araguatins	76.054	1.956	73	3.833	136	283	1.000	158	10.785
Cachoeirinha	6.098	170	-	294	17	23	57	20	97.964
Esperantina	23.108	477	6	271	148	165	222	34	30.000
São Bento do Tocantins	23.661	575	-	554	27	143	296	106	47.269
São Sebastião do Tocantins	6.336	250	-	220	45	7	42	6	9.800
REGIÃO II - AUGUSTINÓPOLIS	176.781	4.905	189	7.920	752	1.103	3.405	620	160.052
Augustinópolis	42.349	1.282	22	2.624	135	310	937	174	4.506
Aixá do Tocantins	25.330	1.032	-	973	35	33	356	59	20.198
Buriti do Tocantins	37.178	689	144	2.116	182	312	628	93	8.428
Carrasco Bonito	8.116	300	-	856	19	91	83	87	2.855
Praia Norte	10.481	333	-	508	184	87	140	42	75.760
Sampaio	9.129	169	-	255	16	21	194	48	25.200
São Miguel do Tocantins	15.251	460	-	226	59	112	466	112	4.985
Sítio Novo do Tocantins	28.947	640	23	362	122	137	601	5	18.120
REGIÃO III - TOCANTINÓPOLIS	181.321	5.138	867	6.342	652	1.668	1.521	707	473.671
Aguiarnópolis	10.075	205	-	643	26	22	125	200	76.127
Angico	14.000	600	3	700	140	170	90	80	7.100
Darcinópolis	19.600	500	-	890	100	200	180	50	6.300
Itaguatins	37.428	1.073	-	416	143	402	325	56	2.200
Luzinópolis	6.617	126	-	423	32	51	159	-	9.100
Maurilândia do Tocantins	17.525	593	-	680	25	139	75	100	8.480
Nazaré	18.861	375	-	638	86	105	36	29	120.449
Palmeiras do Tocantins	25.231	933	-	526	11	296	194	116	9.300
Santa Terezinha do Tocantins	10.665	295	864	498	32	127	157	9	9.650
Tocantinópolis	21.319	438	-	928	57	156	180	67	224.965
REGIÃO IV - XAMBIOÁ	325.200	3.730	57	4.770	670	2.160	2.560	780	58.780
Ananás	71.000	890	-	1.230	250	720	800	250	15.500
Araguanã	75.000	390	2	450	30	250	360	30	2.200
Piraquê	78.700	950	22	1.150	60	400	310	70	27.880
Riachinho	26.000	600	3	1.070	150	290	290	50	2.800
Xambioá	74.500	900	30	870	180	500	800	380	10.400
REGIÃO V - ARAGUAÍNA	818.900	15.360	1.327	21.160	5.515	7.175	9.040	1.700	1.102.022
Aragominas	70.000	1.200	120	1.940	90	480	460	70	14.400
Araguaína	230.000	3.500	710	3.000	800	2.700	1.780	400	607.920
Babaçulândia	52.200	1.310	-	1.910	3.200	550	850	230	22.500
Carmolândia	51.800	470	5	410	50	200	240	70	3.800
Filadélfia	72.300	2.300	-	2.400	800	900	1.400	120	20.000
Muricilândia	77.400	980	62	1.180	50	680	550	120	43.110

(continua)

4.3.1 EFETIVOS DOS REBANHOS, SEGUNDO AS REGIÕES ADMINISTRATIVAS E MUNICÍPIOS DO TOCANTINS - 2007

Regiões Administrativas	Bovino	Equino	Bubalino	Suíno	Asinino	Muares	Ovinos	Caprinos	Aves
Nova Olinda	65.500	1.000	60	4.600	35	285	500	450	2.000
Palmeirante	34.000	1.100	210	2.900	100	280	710	50	46.672
Santa Fé do Araguaia	138.500	2.600	120	1.540	90	800	2.100	20	28.600
Wanderlândia	27.200	900	40	1.280	300	300	450	170	313.020
REGIÃO VI - COLINAS DO TOCANTINS	854.000	10.200	3.028	24.350	465	3.120	7.250	1.140	140.784
Arapoema	122.000	1.800	145	1.700	40	450	450	130	2.000
Bandeirantes do Tocantins	137.000	1.200	950	1.700	30	520	900	310	2.000
Bernardo Sayão	104.500	1.000	90	3.000	40	350	750	130	2.800
Brasilândia do Tocantins	32.500	450	550	1.500	10	130	550	90	1.950
Colinas do Tocantins	100.000	2.000	750	2.500	35	350	1.300	135	2.200
Couto de Magalhães	54.500	500	-	2.250	25	120	970	50	16.590
Itaporã do Tocantins	85.000	550	60	2.600	30	250	380	80	2.000
Juarina	22.000	450	150	2.600	100	90	400	-	22.500
Pau D'Arco	72.500	700	23	2.200	70	300	900	30	70.750
Pequizeiro	80.500	800	210	2.650	25	300	280	70	9.900
Presidente Kennedy	32.000	450	100	800	30	150	120	100	6.094
Tupiratins	11.500	300	-	850	30	110	250	15	2.000
REGIÃO VII - GOIATINS	72.200	1.970	-	5.720	1.360	1.000	1.280	585	24.270
Barra do Ouro	21.000	470	-	1.080	160	200	600	365	9.300
Campos Lindos	16.500	300	-	1.240	300	200	200	20	11.570
Goiatins	34.700	1.200	-	3.400	900	600	480	200	3.400
REGIÃO VIII - GUARAÍ	562.320	9.420	295	22.170	194	2.150	4.660	1.305	286.004
Araguacema	66.000	850	110	1.550	20	200	500	100	15.500
Colméia	78.000	1.500	-	4.200	20	220	300	90	33.200
Dois Irmãos do Tocantins	120.200	3.120	40	5.620	70	700	2.800	600	23.400
Fortaleza do Tabocão	30.200	350	-	700	7	80	180	10	102.000
Goianorte	82.500	1.200	45	4.100	16	240	250	160	4.200
Guaraí	97.500	1.400	100	2.600	35	260	250	120	22.900
Miranorte	67.100	610	-	1.300	13	370	230	200	75.400
Rio dos Bois	15.100	290	-	1.100	10	60	70	15	3.904
Tupirama	5.720	100	-	1.000	3	20	80	10	5.500
REGIÃO IX - METROPOLITANA DE PALMAS	507.026	9.621	158	27.353	529	3.412	7.237	3.763	167.462
Aparecida do Rio Negro	29.700	800	-	2.370	50	430	235	80	24.030
Brejinho de Nazaré	74.080	1.425	10	1.440	80	260	655	495	19.920
Fátima	16.810	345	-	1.225	10	110	115	195	9.850
Ipueiras	16.240	350	-	820	20	125	125	75	40.800
Lajeado	6.100	95	-	340	-	50	45	90	9.760
Miracema do Tocantins	121.630	1.250	5	3.300	35	320	1.600	300	10.992
Monte do Carmo	78.725	1.765	50	5.080	115	935	880	895	10.190

(continua)

4.3.1 EFETIVOS DOS REBANHOS, SEGUNDO AS REGIÕES ADMINISTRATIVAS E MUNICÍPIOS DO TOCANTINS - 2007

Regiões Administrativas	Bovino	Equino	Bubalino	Suíno	Asinino	Muare	Ovinos	Caprinos	Aves
Oliveira de Fátima	10.440	245	-	680	-	55	90	130	5.800
Palmas	30.801	886	23	3.558	114	532	652	713	14.400
Porto Nacional	109.400	2.060	50	7.690	95	505	2.600	710	9.820
Tocantínia	13.100	400	20	850	10	90	240	80	11.900
REGIÃO X - PEDRO AFONSO	190.950	4.120	7	9.870	680	1.870	3.010	570	76.839
Bom Jesus do Tocantins	21.000	680	-	1.420	25	200	600	190	7.800
Centenário	11.000	170	-	700	85	300	50	-	2.000
Itacajá	54.500	850	-	2.000	140	300	750	100	4.340
Itapiratins	39.500	1.000	-	1.500	100	400	950	160	16.309
Pedro Afonso	18.950	320	7	1.900	20	100	560	60	31.200
Recursolândia	24.500	500	-	850	250	350	100	60	7.190
Santa Maria do Tocantins	21.500	600	-	1.500	60	220	-	-	8.000
REGIÃO XI - PARAÍSO DO TOCANTINS	911.420	14.240	175	32.680	340	5.230	8.360	3.560	767.765
Abreulândia	41.100	700	-	1.250	35	200	170	100	6.600
Barrolândia	59.000	560	-	1.580	20	190	530	30	8.650
Caseara	51.000	540	-	1.230	5	180	140	40	12.400
Chapada de Areia	26.800	430	-	1.100	5	80	420	30	19.076
Cristalândia	58.405	1.210	35	2.010	45	450	955	330	2.100
Divinópolis do Tocantins	95.000	1.400	10	3.640	10	240	1.200	600	24.432
Lagoa da Confusão	88.800	1.355	60	2.490	40	860	285	140	2.600
Marianópolis do Tocantins	101.500	800	20	1.700	20	290	530	60	133.258
Monte Santo do Tocantins	39.000	550	-	1.600	10	230	730	50	33.550
Nova Rosalândia	20.175	545	-	1.710	10	140	215	165	10.020
Paraíso do Tocantins	90.500	1.210	35	4.700	30	280	1.650	300	500.559
Pium	147.930	2.475	15	4.350	80	1.360	665	840	10.320
Pugmil	16.530	405	-	1.140	5	125	125	50	1.400
Santa Rita do Tocantins	75.680	2.060	-	4.180	25	605	745	825	2.800
REGIÃO XII - NOVO ACORDO	174.235	3.460	70	10.225	855	2.670	980	1.155	103.894
Lagoa do Tocantins	11.195	295	-	860	110	240	15	75	19.400
Lizarda	19.200	200	-	540	150	180	50	80	10.801
Mateiros	4.810	145	-	1.040	40	150	10	-	10.050
Novo Acordo	12.050	280	30	1.060	55	245	165	100	8.240
Ponte Alta do Tocantins	56.550	1.320	35	2.560	330	1.090	325	450	22.292
Rio Sono	46.600	730	-	2.600	120	430	210	200	9.000
Santa Tereza do Tocantins	19.295	405	5	925	20	205	205	225	16.770
São Félix do Tocantins	4.535	85	-	640	30	130	-	25	7.341
REGIÃO XIII - NATIVIDADE	227.832	7.339	115	11.316	664	2.409	1.382	973	93.064
Chapada da Natividade	30.211	1.238	-	1.023	107	408	122	218	7.000
Natividade	61.591	1.341	-	1.408	145	486	350	365	28.242
Pindorama do Tocantins	36.490	970	95	3.110	145	490	105	150	2.800

(continua)

4.3.1 EFETIVOS DOS REBANHOS, SEGUNDO AS REGIÕES ADMINISTRATIVAS E MUNICÍPIOS DO TOCANTINS - 2007

Regiões Administrativas	Bovino	Equino	Bubalino	Suíno	Asinino	Muares	Ovinos	Caprinos	Aves
Santa Rosa do Tocantins	24.920	1.105	10	1.630	95	315	295	40	30.400
São Valério da Natividade	39.980	1.750	10	1.700	37	350	440	60	5.022
Silvanópolis	34.640	935	-	2.445	135	360	70	140	19.600
REGIÃO XIV - GURUPI	1.595.450	27.250	1.184	37.230	579	7.902	16.160	1.935	209.410
Aliança do Tocantins	67.170	1.180	-	1.400	20	200	670	160	13.000
Alvorada	73.720	1.190	14	920	20	112	3.000	110	15.000
Araguaçu	299.860	3.550	190	4.000	38	720	1.230	340	33.000
Cariri do Tocantins	99.070	1.190	-	1.750	18	190	990	60	18.500
Crixás do Tocantins	42.910	780	-	830	7	130	440	70	20.170
Dueré	102.500	2.050	70	3.060	34	760	1.500	120	39.240
Figueirópolis	81.990	1.930	30	2.840	24	310	1.500	130	12.710
Formoso do Araguaia	189.630	4.700	180	6.800	126	2.450	1.370	210	29.000
Gurupi	113.060	2.030	170	3.300	42	210	970	70	2.900
Jaú do Tocantins	64.010	1.320	30	2.800	24	280	620	75	2.800
Peixe	174.310	3.360	100	3.600	136	720	1.600	270	1.300
Sandolândia	134.510	1.750	350	2.980	35	1.420	670	180	3.922
Sucupira	54.290	970	-	1.200	17	120	600	60	12.003
Talismã	98.420	1.250	50	1.750	38	280	1.000	80	5.865
REGIÃO XV - DIANÓPOLIS	112.287	4.514	189	5.468	485	1.149	1.956	1.111	158.431
Almas	39.447	1.800	129	2.675	80	300	490	260	20.750
Dianópolis	37.142	1.086	11	1.173	248	490	775	471	42.420
Novo Jardim	10.803	323	36	241	45	115	56	31	3.840
Porto Alegre do Tocantins	5.523	335	-	620	35	65	169	143	39.600
Rio da Conceição	2.127	74	13	278	29	26	34	31	12.000
Taipas do Tocantins	17.245	896	-	481	48	153	432	175	39.821
REGIÃO XVI - PARANÃ	185.670	7.260	20	7.410	292	2.490	1.120	310	44.324
Palmeirópolis	66.530	1.640	-	3.450	10	280	520	90	1.800
Paraná	99.770	5.000	20	2.800	260	2.050	460	170	28.600
São Salvador do Tocantins	19.370	620	-	1.160	22	160	140	50	13.924
REGIÃO XVII - ARRAIAS	183.223	8.444	328	7.854	300	1.792	1.988	510	69.405
Arraias	121.755	5.768	308	3.051	129	1.160	811	327	33.035
Combinado	19.650	870	-	3.092	23	67	215	20	2.800
Conceição do Tocantins	25.802	1.423	-	1.043	115	540	190	102	25.138
Novo Alegre	16.016	383	20	668	33	25	772	61	8.432
REGIÃO XVIII - TAGUATINGA	181.378	4.358	3	6.730	480	848	1.329	875	87.870
Aurora do Tocantins	44.774	945	-	1.753	33	102	402	330	16.620
Lavandeira	19.263	407	3	960	15	53	146	115	3.050
Ponte Alta do Bom Jesus	23.650	903	-	1.005	157	271	378	93	59.000
Taguatinga	93.691	2.103	-	3.012	275	422	403	337	9.200

4.3.2 EFETIVOS DOS REBANHOS, SEGUNDO AS REGIÕES ADMINISTRATIVAS E MUNICÍPIOS DO TOCANTINS - 2006

Regiões Administrativas	Bovino	Equino	Bubalino	Suíno	Asinino	Muare	Ovinos	Caprinos	Aves
TOTAL DO ESTADO	7.760.590	153.065	9.296	224.591	14.829	54.209	65.532	23.950	4.016.087
REGIÃO I - ARAGUATINS	157.772	3.196	78	4.858	156	777	958	309	115.263
Araguatins	83.924	633	66	1.080	85	128	269	-	9.351
Cachoeirinha	7.338	358	-	188	-	44	119	19	86.252
Esperantina	16.800	350	-	1.265	10	100	110	190	8.718
São Bento do Tocantins	4.310	90	-	725	25	140	-	20	6.497
São Sebastião do Tocantins	45.400	1.765	12	1.600	36	365	460	80	4.445
REGIÃO II - AUGUSTINÓPOLIS	374.049	6.832	545	8.944	458	2.588	2.621	602	63.663
Augustinópolis	46.295	1.187	35	1.317	94	204	539	33	3.989
Aixá do Tocantins	27.154	1.062	-	540	77	158	205	25	17.876
Buriti do Tocantins	43.099	554	127	871	174	227	297	104	7.459
Carrasco Bonito	10.301	219	-	296	13	142	-	25	2.527
Praia Norte	32.850	470	123	640	35	154	280	120	5.394
Sampaio	136.550	1.730	260	3.040	28	1.410	620	170	3.472
São Miguel do Tocantins	18.550	630	-	1.120	21	175	160	45	12.323
Sítio Novo do Tocantins	59.250	980	-	1.120	16	118	520	80	10.623
REGIÃO III - TOCANTINÓPOLIS	454.907	7.631	56	8.844	759	2.313	4.825	2.079	1.220.092
Aguiarnópolis	10.954	197	-	472	49	54	159	231	99.883
Angico	16.500	600	-	660	130	170	85	70	9.850
Darcinópolis	39.782	1.075	11	1.162	246	493	763	462	20.970
Itaguatins	41.400	1.100	-	1.120	115	430	780	380	14.434
Luzinópolis	93.400	770	20	620	15	190	480	110	166.595
Maurilândia do Tocantins	104.900	1.100	-	1.380	30	350	660	350	9.728
Nazaré	20.591	320	-	383	40	120	60	-	154.709
Palmeiras do Tocantins	85.200	1.530	25	1.970	15	300	1.000	320	371.256
Santa Terezinha do Tocantins	19.735	490	-	361	64	96	171	85	41.832
Tocantinópolis	22.445	449	-	716	55	110	667	71	330.835
REGIÃO IV - XAMBIOÁ	423.906	5.474	85	7.810	447	3.592	2.526	1.825	67.760
Ananás	85.900	980	-	1.210	140	800	650	340	20.000
Araguanã	78.000	720	22	395	50	620	420	65	3.460
Piraquê	160.530	2.605	20	4.840	85	1.425	700	875	4.700
Riachinho	1.876	69	13	255	32	27	26	25	19.600
Xambioá	97.600	1.100	30	1.110	140	720	730	520	20.000
REGIÃO V - ARAGUAÍNA	947.080	20.615	1.314	27.825	2.663	11.409	7.273	2.662	629.135
Aragominas	85.500	1.350	340	1.870	89	670	550	160	14.200
Araguaína	272.000	6.800	630	5.800	1.320	5.620	2.650	1.320	304.000
Babaçulândia	58.300	1.300	7	2.880	575	820	425	370	73.100
Carmolândia	52.600	575	7	440	50	150	210	69	3.945
Filadélfia	191.100	4.650	80	7.000	125	2.430	1.350	200	38.500
Muricilândia	86.100	1.460	60	1.455	62	504	600	185	10.450

(continua)

4.3.2 EFETIVOS DOS REBANHOS, SEGUNDO AS REGIÕES ADMINISTRATIVAS E MUNICÍPIOS DO TOCANTINS - 2006

Regiões Administrativas	Bovino	Equino	Bubalino	Suíno	Asinino	Muares	Ovinos	Caprinos	Aves
Nova Olinda	75.200	1.080	100	1.520	40	300	310	85	14.500
Palmeirante	66.380	1.620	-	3.350	12	275	508	85	8.900
Santa Fé do Araguaia	21.200	620	35	920	65	240	270	150	5.040
Wanderlândia	38.700	1.160	55	2.590	325	400	400	38	156.500
REGIÃO VI - COLINAS DO TOCANTINS	1.067.130	16.080	3.618	23.370	610	4.975	6.990	2.208	88.630
Arapoema	135.500	1.850	135	1.725	45	480	430	160	8.300
Bandeirantes do Tocantins	168.900	1.240	1.780	1.080	36	530	640	250	7.150
Bernardo Sayão	122.820	1.200	380	1.760	45	380	450	160	9.000
Brasilândia do Tocantins	31.500	470	420	430	10	150	400	90	6.550
Colinas do Tocantins	116.000	2.400	645	2.000	38	370	1.500	500	12.350
Couto de Magalhães	65.240	1.215	35	2.230	50	445	960	325	5.900
Itaporã do Tocantins	68.550	1.300	28	2.900	22	275	600	70	6.100
Juarina	100.210	1.360	65	2.770	40	865	290	135	3.150
Pau D'Arco	191.620	3.345	24	3.550	134	740	1.450	290	11.010
Pequizeiro	37.300	975	100	3.460	150	495	100	155	13.450
Presidente Kennedy	17.590	410	-	1.255	5	130	110	55	3.090
Tupiratins	11.900	315	6	210	35	115	60	18	2.580
REGIÃO VII - GOIATINS	135.000	2.710	44	6.440	1.122	980	1.630	505	87.600
Barra do Ouro	18.500	500	-	1.650	460	260	210	265	14.300
Campos Lindos	13.600	480	-	2.860	620	400	160	65	34.600
Goiatins	102.900	1.730	44	1.930	42	320	1.260	175	38.700
REGIÃO VIII - GUARAÍ	532.578	11.335	446	25.770	1.651	3.763	5.015	1.798	128.790
Araguacema	63.700	850	100	680	15	260	500	80	9.700
Colméia	21.718	865	-	3.070	20	65	210	15	17.500
Dois Irmãos do Tocantins	111.100	2.070	64	3.000	32	745	1.440	100	40.600
Fortaleza do Tabocão	81.750	1.400	46	4.770	18	270	220	118	3.700
Goianorte	34.500	1.400	-	4.410	1.120	775	570	340	13.900
Guaraí	92.220	2.010	166	3.200	41	208	950	60	16.990
Miranorte	79.590	1.760	55	4.980	120	940	885	890	17.200
Rio dos Bois	42.500	890	15	1.350	280	450	190	180	5.000
Tupirama	5.500	90	-	310	5	50	50	15	4.200
REGIÃO IX - METROPOLITANA DE PALMAS	458.323	9.168	352	14.915	661	2.289	4.433	1.443	281.597
Aparecida do Rio Negro	33.180	805	-	2.630	50	435	240	75	26.700
Brejinho de Nazaré	67.790	1.420	12	1.665	80	265	660	490	22.130
Fátima	88.040	1.920	41	2.900	22	308	1.480	125	14.130
Ipueiras	59.700	890	24	1.730	152	325	570	68	4.820
Lajeado	21.310	398	7	1.021	19	59	138	123	3.150
Miracema do Tocantins	66.800	900	-	1.740	15	190	400	160	30.000
Monte do Carmo	41.200	650	80	800	5	160	410	110	35.320

(continua)

4.3.2 EFETIVOS DOS REBANHOS, SEGUNDO AS REGIÕES ADMINISTRATIVAS E MUNICÍPIOS DO TOCANTINS - 2006

Regiões Administrativas	Bovino	Equino	Bubalino	Suíno	Asinino	Muare	Ovinos	Caprinos	Aves
Oliveira de Fátima	10.650	250	-	760	-	60	85	140	6.440
Palmas	42.400	1.200	178	790	115	300	215	60	43.177
Porto Nacional	11.753	365	-	409	193	87	145	42	89.130
Tocantínia	15.500	370	10	470	10	100	90	50	6.600
REGIÃO X - PEDRO AFONSO	359.768	6.300	252	13.201	738	2.343	2.383	1.556	62.360
Bom Jesus do Tocantins	20.100	680	-	720	15	280	420	210	9.200
Centenário	12.200	190	10	990	84	310	100	230	3.930
Itacajá	47.518	1.115	-	731	325	218	427	26	7.500
Itapiratins	91.100	580	157	1.690	35	270	240	70	10.530
Pedro Afonso	82.400	850	85	1.490	29	320	180	130	10.300
Recursolândia	30.200	800	-	2.940	220	325	286	40	12.700
Santa Maria do Tocantins	76.250	2.085	-	4.640	30	620	730	850	8.200
REGIÃO XI - PARAÍSO DO TOCANTINS	549.085	12.271	183	18.169	1.008	3.817	4.591	2.132	283.370
Abreulândia	38.000	800	-	1.050	20	240	250	230	11.600
Barrolândia	57.000	700	-	810	15	190	160	30	10.600
Caseara	49.100	550	-	560	12	190	80	110	9.600
Chapada de Areia	26.115	1.230	-	1.005	100	400	110	210	9.600
Cristalândia	37.380	800	-	865	8	125	435	65	22.410
Divinópolis do Tocantins	125.000	3.100	35	4.350	80	820	1.900	850	16.400
Lagoa da Confusão	11.670	300	-	1.010	115	245	20	70	16.870
Marianópolis do Tocantins	4.800	150	-	1.160	40	155	10	-	7.600
Monte Santo do Tocantins	31.105	794	-	338	-	-	121	77	10.100
Nova Rosalândia	20.250	550	-	1.900	10	145	220	160	11.130
Paraíso do Tocantins	72.200	750	28	1.210	85	320	300	90	45.500
Pium	26.400	892	-	981	153	262	360	80	69.380
Pugmil	24.830	530	110	1.130	270	400	340	115	7.990
Santa Rita do Tocantins	25.235	1.125	10	1.800	100	325	285	45	34.590
REGIÃO XII - NOVO ACORDO	90.053	2.284	899	3.428	378	778	1.430	461	121.920
Lagoa do Tocantins	6.800	130	-	200	5	50	35	20	10.840
Lizarda	9.318	118	2	323	52	29	133	3	11.800
Mateiros	16.079	459	-	394	42	149	71	9	9.420
Novo Acordo	11.990	285	30	1.175	60	250	160	105	7.490
Ponte Alta do Tocantins	5.894	323	-	605	33	69	152	131	46.580
Rio Sono	10.314	248	-	290	28	61	129	30	19.400
Santa Tereza do Tocantins	10.299	289	867	296	60	115	196	-	11.250
São Félix do Tocantins	19.359	432	-	145	98	55	554	163	5.140
REGIÃO XIII - NATIVIDADE	248.607	4.966	84	6.444	572	1.697	1.328	893	141.204
Chapada da Natividade	25.500	450	10	500	10	80	80	50	19.031
Natividade	43.799	1.323	-	1.391	147	493	339	353	28.128
Pindorama do Tocantins	93.200	960	36	770	59	375	184	75	32.765

(continua)

4.3.2 EFETIVOS DOS REBANHOS, SEGUNDO AS REGIÕES ADMINISTRATIVAS E MUNICÍPIOS DO TOCANTINS - 2006

Regiões Administrativas	Bovino	Equino	Bubalino	Suíno	Asinino	Muares	Ovinos	Caprinos	Aves
Santa Rosa do Tocantins	18.090	415	5	940	25	220	180	250	19.725
São Valério da Natividade	37.650	950	-	2.325	140	370	60	130	20.360
Silvanópolis	30.368	868	33	518	191	159	485	35	21.195
REGIÃO XIV - GURUPI	1.083.198	20.144	616	24.785	2.093	5.439	10.964	2.373	414.780
Aliança do Tocantins	68.150	1.200	-	1.340	16	210	700	170	13.800
Alvorada	82.420	1.176	24	890	16	110	2.950	106	15.500
Araguaçu	282.520	3.590	229	3.800	36	735	1.225	335	35.280
Cariri do Tocantins	71.880	1.210	-	1.680	16	182	980	55	23.000
Crixás do Tocantins	24.100	860	-	980	180	290	390	143	6.930
Dueré	25.920	673	7	502	244	205	345	59	31.520
Figueirópolis	81.400	2.360	-	3.160	1.050	1.510	645	150	23.100
Formoso do Araguaia	37.100	370	-	540	5	110	160	30	106.550
Gurupi	16.200	355	-	745	20	120	130	70	48.600
Jaú do Tocantins	26.400	470	170	810	20	100	115	80	23.200
Peixe	81.000	1.600	34	2.730	25	240	200	100	33.600
Sandolândia	154.000	3.180	125	1.100	85	525	2.300	280	29.500
Sucupira	97.130	2.132	-	3.106	278	430	391	330	9.500
Talismã	34.978	968	27	3.402	102	672	433	465	14.700
REGIÃO XV - DIANÓPOLIS	353.913	6.860	309	14.470	274	1.540	4.533	1.296	67.567
Almas	39.569	1.755	102	2.669	72	287	470	250	20.385
Dianópolis	83.500	1.000	10	1.310	10	240	350	170	24.394
Novo Jardim	11.494	310	43	241	40	118	48	26	3.600
Porto Alegre do Tocantins	114.490	2.065	55	8.090	100	535	2.630	730	9.712
Rio da Conceição	11.500	390	-	310	15	85	85	20	3.810
Taipas do Tocantins	93.360	1.340	99	1.850	37	275	950	100	5.666
REGIÃO XVI - PARANÃ	140.793	5.610	16	3.738	360	2.223	815	245	70.700
Palmeirópolis	114.850	4.970	16	2.850	250	2.038	450	160	29.600
Paraná	19.000	450	-	590	65	180	340	85	31.600
São Salvador do Tocantins	6.943	190	-	298	45	5	25	-	9.500
REGIÃO XVII - ARRAIAS	239.040	8.094	359	5.806	293	1.878	2.047	604	82.684
Arraias	140.600	5.755	285	3.040	125	1.165	815	336	32.900
Combinado	31.418	1.419	25	1.036	110	535	183	96	25.095
Conceição do Tocantins	52.600	550	30	1.090	28	150	280	120	16.400
Novo Alegre	14.422	370	19	640	30	28	769	52	8.289
REGIÃO XVIII - TAGUATINGA	145.388	3.495	40	5.774	586	1.808	1.170	959	88.972
Aurora do Tocantins	46.411	940	-	1.740	30	100	410	340	16.495
Lavandeira	18.500	300	-	560	170	450	40	20	10.772
Ponte Alta do Bom Jesus	60.380	1.350	40	3.010	340	1.110	310	430	22.125
Taguatinga	20.097	905	-	464	46	148	410	169	39.580

4.3.3 EFETIVOS DOS REBANHOS, SEGUNDO AS REGIÕES ADMINISTRATIVAS E MUNICÍPIOS DO TOCANTINS - 2005

Regiões Administrativas	Bovino	Equino	Bubalino	Suíno	Asinino	Muares	Ovinos	Caprinos	Aves
TOTAL DO ESTADO	7.961.926	152.917	9.260	224.481	14.630	54.406	64.718	23.707	3.618.275
REGIÃO I - ARAGUATINS	179.970	3.144	57	4.705	156	764	919	293	70.148
Araguatins	101.386	603	32	1.030	81	122	245	-	8.276
Cachoeirinha	8.224	341	-	180	-	42	109	18	44.472
Esperantina	17.980	345	-	1.205	10	95	115	185	7.716
São Bento do Tocantins	4.150	95	-	710	30	145	-	20	5.750
São Sebastião do Tocantins	48.230	1.760	25	1.580	35	360	450	70	3.934
REGIÃO II - AUGUSTINÓPOLIS	401.077	6.770	381	8.760	444	2.571	2.467	558	56.347
Augustinópolis	46.936	1.131	20	1.256	90	195	490	30	3.531
Aixá do Tocantins	37.170	1.012	-	515	74	151	187	23	15.820
Buriti do Tocantins	50.250	528	76	830	166	217	270	95	6.602
Carrasco Bonito	10.901	209	-	282	13	136	-	23	2.237
Praia Norte	39.250	490	105	677	36	162	270	117	4.775
Sampaio	142.800	1.760	180	3.000	30	1.430	600	160	3.074
São Miguel do Tocantins	22.300	640	-	1.100	20	170	150	40	10.906
Sítio Novo do Tocantins	51.470	1.000	-	1.100	15	110	500	70	9.402
REGIÃO III - TOCANTINÓPOLIS	464.432	7.878	78	9.033	760	2.339	4.951	2.138	894.117
Aguiarnópolis	12.578	188	-	450	47	52	145	210	44.417
Angico	16.000	580	-	620	120	160	78	65	9.500
Darcinópolis	41.230	1.050	8	1.150	250	485	750	450	20.900
Itaguatins	46.100	1.060	-	1.030	110	410	750	410	12.774
Luzinópolis	94.950	850	-	690	20	210	530	130	212.389
Maurilândia do Tocantins	97.000	1.250	40	1.600	40	380	730	380	8.610
Nazaré	23.074	305	-	365	39	115	55	-	136.912
Palmeiras do Tocantins	84.100	1.700	30	2.100	20	330	1.150	350	225.015
Santa Terezinha do Tocantins	23.714	467	-	345	61	92	156	78	37.020
Tocantinópolis	25.686	428	-	683	53	105	607	65	186.580
REGIÃO IV - XAMBIOÁ	431.800	5.400	98	7.470	423	3.500	2.335	1.760	64.950
Ananás	85.000	950	-	1.140	130	760	500	330	18.000
Araguanã	77.000	700	20	370	48	600	400	60	3.200
Piraquê	170.700	2.600	20	4.650	90	1.420	705	860	4.600
Riachinho	1.600	60	30	220	20	20	10	10	19.400
Xambioá	97.500	1.090	28	1.090	135	700	720	500	19.750
REGIÃO V - ARAGUAÍNA	947.250	20.345	1.281	27.260	2.647	11.405	7.115	2.618	620.980
Aragominas	85.000	1.330	320	1.810	85	650	530	150	13.900
Araguaína	271.500	6.500	600	5.460	1.300	5.600	2.600	1.300	299.000
Babaçulândia	58.200	1.270	6	2.770	570	800	420	360	72.500
Carmolândia	52.500	570	6	430	48	145	200	66	3.900
Filadélfia	187.500	4.680	60	6.900	130	2.460	1.300	190	37.500
Muricilândia	86.000	1.450	58	1.440	60	500	590	180	10.300

(continua)

4.3.3 EFETIVOS DOS REBANHOS, SEGUNDO AS REGIÕES ADMINISTRATIVAS E MUNICÍPIOS DO TOCANTINS - 2005

Regiões Administrativas	Bovino	Equino	Bubalino	Suíno	Asinino	Muares	Ovinos	Caprinos	Aves
Nova Olinda	82.500	1.200	110	1.610	45	320	330	90	15.380
Palmeirante	66.150	1.600	26	3.400	13	270	500	80	8.600
Santa Fé do Araguaia	19.300	595	42	890	76	270	260	166	4.900
Wanderlândia	38.600	1.150	53	2.550	320	390	385	36	155.000
REGIÃO VI - COLINAS DO TOCANTINS	1.115.545	15.680	3.893	23.570	609	5.001	6.817	2.199	84.390
Arapoema	158.000	1.700	100	1.820	40	540	450	170	7.800
Bandeirantes do Tocantins	151.000	1.180	1.980	1.150	38	510	610	240	6.970
Bernardo Sayão	141.000	1.150	450	1.840	40	370	430	150	8.200
Brasilândia do Tocantins	32.000	450	500	470	8	140	360	94	6.200
Colinas do Tocantins	131.500	2.300	600	2.100	35	396	1.450	530	11.840
Couto de Magalhães	60.000	1.210	35	2.120	55	440	965	320	5.700
Itaporã do Tocantins	67.460	1.310	30	3.000	20	270	550	60	5.800
Juarina	112.700	1.365	65	2.690	45	860	295	140	2.900
Pau D'Arco	197.520	3.340	20	3.500	130	730	1.430	280	10.600
Pequizeiro	34.285	980	105	3.425	155	500	105	145	13.000
Presidente Kennedy	19.680	405	-	1.230	5	125	115	50	2.980
Tupiratins	10.400	290	8	225	38	120	57	20	2.400
REGIÃO VII - GOIATINS	141.600	2.615	52	6.250	1.095	950	1.550	505	86.000
Barra do Ouro	18.100	495	-	1.420	450	255	200	260	14.000
Campos Lindos	13.500	470	-	2.800	600	395	150	60	33.500
Goiatins	110.000	1.650	52	2.030	45	300	1.200	185	38.500
REGIÃO VIII - GUARAÍ	543.330	11.560	439	26.305	1.645	3.835	5.077	1.763	133.360
Araguacema	69.800	900	80	750	20	290	550	80	10.200
Colméia	21.750	860	-	3.030	10	45	200	10	17.000
Dois Irmãos do Tocantins	103.350	2.090	80	3.100	35	750	1.430	90	44.000
Fortaleza do Tabocão	89.000	1.490	39	5.030	20	290	210	113	4.000
Goianorte	34.000	1.380	-	4.345	1.100	770	562	330	13.000
Guaraí	95.000	2.030	125	3.250	40	200	980	50	16.180
Miranorte	79.280	1.755	55	4.880	125	945	895	885	19.000
Rio dos Bois	45.600	960	60	1.570	290	490	200	190	5.400
Tupirama	5.550	95	-	350	5	55	50	15	4.580
REGIÃO IX - METROPOLITANA DE PALMAS	461.959	9.193	261	14.905	649	2.348	4.487	1.446	275.668
Aparecida do Rio Negro	31.850	805	-	2.550	50	440	245	70	24.560
Brejinho de Nazaré	71.350	1.415	15	1.600	75	260	665	485	19.080
Fátima	87.800	1.900	50	3.000	20	300	1.460	120	13.590
Ipueiras	53.500	850	13	1.650	145	340	550	65	4.680
Lajeado	20.450	390	3	980	10	50	110	115	3.500
Miracema do Tocantins	70.200	960	-	1.880	20	210	450	180	33.200
Monte do Carmo	41.000	700	40	880	5	180	460	120	34.630

(continua)

4.3.3 EFETIVOS DOS REBANHOS, SEGUNDO AS REGIÕES ADMINISTRATIVAS E MUNICÍPIOS DO TOCANTINS - 2005

Regiões Administrativas	Bovino	Equino	Bubalino	Suíno	Asinino	Muare	Ovinos	Caprinos	Aves
Oliveira de Fátima	11.970	255	-	700	-	60	90	135	6.310
Palmas	42.300	1.170	130	765	130	315	225	67	41.608
Porto Nacional	12.009	348	-	390	184	83	132	39	87.380
Tocantínia	19.530	400	10	510	10	110	100	50	7.130
REGIÃO X - PEDRO AFONSO	367.979	6.357	188	13.431	732	2.408	2.389	1.592	61.860
Bom Jesus do Tocantins	19.930	730	-	790	20	300	460	230	10.000
Centenário	11.500	185	11	950	89	330	110	250	3.600
Itacajá	50.699	1.062	-	697	310	208	389	24	7.160
Itapiratins	97.600	610	72	1.884	37	290	220	60	9.600
Pedro Afonso	88.950	890	105	1.610	31	330	190	135	11.500
Recursolândia	30.000	790	-	2.900	210	320	280	38	12.200
Santa Maria do Tocantins	69.300	2.090	-	4.600	35	630	740	855	7.800
REGIÃO XI - PARAÍSO DO TOCANTINS	551.263	12.592	190	18.982	1.043	3.965	4.852	2.185	288.820
Abreulândia	42.980	850	-	1.100	20	250	280	250	12.500
Barrolândia	53.940	780	-	890	15	200	170	35	11.500
Caseara	50.430	600	-	630	15	200	90	115	10.500
Chapada de Areia	32.700	1.220	-	990	80	380	120	200	10.300
Cristalândia	31.300	790	-	850	10	120	430	60	19.490
Divinópolis do Tocantins	130.680	3.400	30	4.800	90	900	2.150	940	17.800
Lagoa da Confusão	11.080	300	-	970	120	245	22	65	16.700
Marianópolis do Tocantins	4.280	155	-	1.145	45	160	10	-	8.300
Monte Santo do Tocantins	26.793	757	-	322	-	-	110	70	11.100
Nova Rosalândia	17.680	555	-	1.860	10	150	225	155	10.600
Paraíso do Tocantins	71.500	685	20	1.390	93	340	285	85	48.500
Pium	26.900	880	-	970	140	250	340	60	68.680
Pugmil	23.400	490	130	1.300	300	440	330	110	7.910
Santa Rita do Tocantins	27.600	1.130	10	1.765	105	330	290	40	34.940
REGIÃO XII - NOVO ACORDO	93.276	2.206	1.020	3.343	364	772	1.317	434	122.315
Lagoa do Tocantins	6.680	140	-	225	10	60	35	25	10.630
Lizarda	9.159	113	-	308	50	28	121	3	12.000
Mateiros	16.897	438	-	376	40	142	65	9	8.415
Novo Acordo	10.250	280	30	1.150	65	255	155	100	7.270
Ponte Alta do Tocantins	6.260	310	-	585	20	65	140	120	46.120
Rio Sono	10.101	237	-	277	27	59	118	28	21.700
Santa Tereza do Tocantins	12.440	276	990	283	58	110	179	-	11.140
São Félix do Tocantins	21.489	412	-	139	94	53	504	149	5.040
REGIÃO XIII - NATIVIDADE	244.989	4.932	67	6.354	555	1.692	1.291	842	139.520
Chapada da Natividade	24.970	480	-	550	10	90	90	50	19.000
Natividade	43.200	1.300	-	1.350	135	480	330	330	27.900
Pindorama do Tocantins	93.000	950	35	760	58	370	180	70	32.160

(continua)

4.3.3 EFETIVOS DOS REBANHOS, SEGUNDO AS REGIÕES ADMINISTRATIVAS E MUNICÍPIOS DO TOCANTINS - 2005

Regiões Administrativas	Bovino	Equino	Bubalino	Suíno	Asinino	Muares	Ovinos	Caprinos	Aves
Santa Rosa do Tocantins	20.100	420	5	920	25	225	185	235	19.530
São Valério da Natividade	32.600	955	-	2.280	145	375	65	125	20.150
Silvanópolis	31.119	827	27	494	182	152	441	32	20.780
REGIÃO XIV - GURUPI	1.105.670	20.083	668	24.573	1.995	5.388	10.765	2.281	412.400
Aliança do Tocantins	65.500	1.240	-	1.370	18	220	680	180	14.300
Alvorada	88.250	1.200	25	900	18	115	2.900	100	15.800
Araguaçu	304.700	3.630	270	3.850	35	750	1.200	320	35.900
Cariri do Tocantins	64.260	1.200	-	1.700	20	180	1.000	50	22.500
Crixás do Tocantins	24.000	850	-	964	175	284	385	140	6.700
Dueré	28.722	641	4	479	233	196	314	54	31.300
Figueirópolis	81.000	2.350	-	3.120	1.000	1.500	640	145	23.700
Formoso do Araguaia	34.240	400	-	620	10	120	170	30	104.200
Gurupi	14.365	350	-	690	22	115	135	65	48.000
Jaú do Tocantins	32.600	500	210	860	22	105	109	78	23.000
Peixe	86.400	1.520	16	2.695	23	230	210	105	33.400
Sandolândia	153.500	3.170	120	1.090	80	520	2.220	270	29.600
Sucupira	93.000	2.100	-	2.960	250	420	350	310	9.400
Talismã	35.133	932	23	3.275	89	633	452	434	14.600
REGIÃO XV - DIANÓPOLIS	372.350	6.980	252	14.310	275	1.535	4.450	1.300	66.700
Almas	42.830	1.740	110	2.630	90	280	420	270	20.400
Dianópolis	89.750	1.110	-	1.430	10	250	380	180	24.300
Novo Jardim	10.420	290	32	220	25	110	40	15	3.400
Porto Alegre do Tocantins	118.100	2.060	60	7.780	100	530	2.615	720	9.500
Rio da Conceição	12.350	430	-	350	15	95	95	25	3.800
Taipas do Tocantins	98.900	1.350	50	1.900	35	270	900	90	5.300
REGIÃO XVI - PARANÃ	147.546	5.641	30	3.775	378	2.235	793	245	70.200
Palmeirópolis	121.260	4.960	30	2.800	260	2.030	400	150	29.800
Paraná	18.580	500	-	690	75	200	370	95	31.000
São Salvador do Tocantins	7.706	181	-	285	43	5	23	-	9.400
REGIÃO XVII - ARRAIAS	241.660	8.126	265	5.735	275	1.828	2.018	583	82.400
Arraias	139.950	5.750	200	3.000	120	1.150	800	340	32.900
Combinado	30.350	1.430	10	990	115	520	170	85	25.100
Conceição do Tocantins	57.500	586	36	1.105	30	138	298	118	16.300
Novo Alegre	13.860	360	19	640	10	20	750	40	8.100
REGIÃO XVIII - TAGUATINGA	150.230	3.415	40	5.720	585	1.870	1.125	965	88.100
Aurora do Tocantins	48.250	930	-	1.740	20	105	380	350	16.500
Lavandeira	18.600	330	-	620	190	510	50	30	10.600
Ponte Alta do Bom Jesus	62.030	1.355	40	2.950	345	1.120	315	435	21.700
Taguatinga	21.350	800	-	410	30	135	380	150	39.300

4.3.4 EFETIVOS DOS REBANHOS, SEGUNDO AS REGIÕES ADMINISTRATIVAS E MUNICÍPIOS DO TOCANTINS - 2004

Regiões Administrativas	Bovino	Equino	Bubalino	Suíno	Asinino	Muare	Ovinos	Caprinos	Aves
TOTAL DO ESTADO	7.924.546	156.150	21.062	225.249	15.042	55.927	66.217	24.631	3.393.169
REGIÃO I - ARAGUATINS	164.611	4.004	102	5.423	275	875	963	717	60.012
Araguatins	90.307	1.583	102	1.820	120	171	364	227	38.329
Cachoeirinha	8.114	241	-	228	73	84	54	217	3.345
Esperantina	17.800	340	-	1.150	10	90	120	190	6.158
São Bento do Tocantins	4.010	100	-	695	35	150	-	15	7.096
São Sebastião do Tocantins	44.380	1.740	-	1.530	37	380	425	68	5.084
REGIÃO II - AUGUSTINÓPOLIS	386.818	6.529	217	9.358	615	2.930	3.039	647	54.574
Augustinópolis	46.651	1.010	10	1.513	80	530	100	161	3.126
Axixá do Tocantins	33.070	960	-	585	330	200	306	57	14.000
Buriti do Tocantins	41.070	484	72	891	82	202	942	17	1.054
Carrasco Bonito	11.357	190	-	579	26	120	131	32	1.980
Praia Norte	33.800	550	95	750	40	180	300	130	7.677
Sampaio	134.310	1.730	34	2.950	25	1.410	630	150	3.745
São Miguel do Tocantins	24.260	620	6	1.050	19	180	140	35	12.144
Sítio Novo do Tocantins	62.300	985	-	1.040	13	108	490	65	10.848
REGIÃO III - TOCANTINÓPOLIS	477.533	8.755	77	9.966	974	2.585	4.519	2.088	659.751
Aguiarnópolis	11.384	178	-	559	47	52	110	98	14.219
Angico	17.500	575	-	585	110	155	70	60	8.650
Darcinópolis	39.650	1.025	-	1.180	270	480	730	420	20.400
Itaguatins	40.000	1.170	-	1.140	120	450	830	450	11.966
Luzinópolis	96.000	900	12	710	20	230	550	140	36.540
Maurilândia do Tocantins	108.200	1.300	40	1.700	45	400	750	400	8.896
Nazaré	22.373	989	-	940	122	175	77	45	128.780
Palmeiras do Tocantins	91.000	1.800	25	2.220	20	350	1.200	360	214.540
Santa Terezinha do Tocantins	25.502	317	-	525	115	157	104	69	34.106
Tocantinópolis	25.924	501	-	407	105	136	98	46	181.654
REGIÃO IV - XAMBIOÁ	448.400	5.255	175	7.240	412	3.464	2.260	1.709	62.900
Ananás	90.000	930	-	1.070	125	755	470	320	16.900
Araguanã	84.000	640	99	350	42	594	360	54	3.070
Piraquê	175.900	2.580	20	4.560	95	1.410	710	850	4.330
Riachinho	1.500	55	30	230	20	25	15	10	19.050
Xambioá	97.000	1.050	26	1.030	130	680	705	475	19.550
REGIÃO V - ARAGUAÍNA	964.410	20.286	7.097	27.095	2.520	11.185	6.993	2.564	607.550
Aragominas	92.000	1.320	310	1.720	80	631	500	140	13.300
Araguaína	271.000	6.400	6.000	5.120	1.200	5.400	2.550	1.250	290.000
Babaçulândia	58.000	1.250	6	2.675	560	789	400	355	71.900
Carmolândia	48.000	546	378	395	43	130	191	61	3.650
Filadélfia	198.300	4.660	100	7.000	128	2.470	1.280	186	35.700
Muricilândia	83.500	1.405	36	1.380	56	472	570	165	9.900

(continua)

4.3.4 EFETIVOS DOS REBANHOS, SEGUNDO AS REGIÕES ADMINISTRATIVAS E MUNICÍPIOS DO TOCANTINS - 2004

Regiões Administrativas	Bovino	Equino	Bubalino	Suíno	Asinino	Muares	Ovinos	Caprinos	Aves
Nova Olinda	82.300	1.350	135	1.780	50	350	370	100	17.100
Palmeirante	73.710	1.590	30	3.550	14	272	480	90	9.600
Santa Fé do Araguaia	19.100	660	50	1.000	85	300	290	185	4.700
Wanderlândia	38.500	1.105	52	2.475	304	371	362	32	151.700
REGIÃO VI - COLINAS DO TOCANTINS	1.080.230	17.080	9.997	23.558	648	5.237	7.508	2.426	93.240
Arapoema	137.000	2.000	120	2.100	50	650	535	210	7.500
Bandeirantes do Tocantins	148.000	1.450	2.450	1.270	45	630	740	290	7.300
Bernardo Sayão	124.000	1.400	530	2.030	50	450	500	175	10.100
Brasilândia do Tocantins	31.000	550	6.000	350	10	130	440	115	6.800
Colinas do Tocantins	131.000	2.700	650	1.565	40	300	1.800	650	12.100
Couto de Magalhães	67.800	1.215	34	2.020	57	445	960	315	7.000
Itaporã do Tocantins	64.250	1.320	6	3.050	18	272	500	58	7.000
Juarina	114.400	1.370	60	2.740	45	855	290	135	3.400
Pau D'Arco	198.570	3.360	28	3.580	125	740	1.450	270	11.600
Pequizeiro	34.330	985	110	3.390	160	510	110	140	14.500
Presidente Kennedy	20.080	400	-	1.210	5	120	120	45	3.300
Tupiratins	9.800	330	9	253	43	135	63	23	2.640
REGIÃO VII - GOIATINS	136.500	2.939	60	5.920	1.032	1.003	1.774	546	84.470
Barra do Ouro	18.000	484	-	1.370	430	251	184	258	13.470
Campos Lindos	13.000	455	-	2.690	549	382	140	58	33.150
Goiatins	105.500	2.000	60	1.860	53	370	1.450	230	37.850
REGIÃO VIII - GUARAÍ	590.200	11.940	257	26.690	1.650	3.880	5.175	1.725	142.320
Araguacema	69.000	920	14	820	20	300	580	75	10.600
Colméia	21.700	850	-	3.250	10	40	205	10	20.000
Dois Irmãos do Tocantins	144.150	2.120	72	2.950	32	730	1.450	110	44.790
Fortaleza do Tabocão	86.000	1.850	6	5.350	23	350	250	95	4.210
Goianorte	32.500	1.350	-	4.220	1.080	740	550	310	16.400
Guaraí	106.200	2.000	35	3.200	45	210	1.000	35	15.900
Miranorte	80.850	1.750	50	4.790	130	950	890	880	19.950
Rio dos Bois	44.200	1.000	80	1.690	300	500	210	200	5.680
Tupirama	5.600	100	-	420	10	60	40	10	4.790
REGIÃO IX - METROPOLITANA DE PALMAS	466.822	9.135	251	14.927	666	2.445	4.665	1.410	269.382
Aparecida do Rio Negro	27.700	810	-	2.430	52	445	250	65	22.330
Brejinho de Nazaré	68.350	1.410	15	1.530	70	255	660	480	15.900
Fátima	97.660	1.870	13	3.100	19	295	1.470	110	12.820
Ipueiras	55.000	780	11	1.530	180	420	680	60	4.920
Lajeado	16.900	380	2	1.010	10	45	115	120	3.750
Miracema do Tocantins	76.500	1.040	-	2.000	30	220	470	190	35.450
Monte do Carmo	42.200	730	50	940	5	190	510	130	35.330

(continua)

4.3.4 EFETIVOS DOS REBANHOS, SEGUNDO AS REGIÕES ADMINISTRATIVAS E MUNICÍPIOS DO TOCANTINS - 2004

Regiões Administrativas	Bovino	Equino	Bubalino	Suíno	Asinino	Muare	Ovinos	Caprinos	Aves
Oliveira de Fátima	12.600	260	-	650	-	60	95	130	6.190
Palmas	42.000	1.300	150	850	145	350	250	75	39.392
Porto Nacional	8.412	125	-	307	145	45	55	-	85.800
Tocantínia	19.500	430	10	580	10	120	110	50	7.500
REGIÃO X - PEDRO AFONSO	369.779	6.419	225	13.025	641	2.553	2.330	1.635	67.950
Bom Jesus do Tocantins	19.800	750	-	850	30	310	500	240	10.100
Centenário	9.800	230	10	900	110	400	130	280	4.000
Itacajá	49.079	824	-	495	186	166	210	19	8.800
Itapiratins	93.000	760	90	1.570	45	360	270	50	10.600
Pedro Afonso	85.200	980	125	1.800	35	365	210	150	12.350
Recursolândia	37.000	775	-	2.720	195	312	260	36	13.500
Santa Maria do Tocantins	75.900	2.100	-	4.690	40	640	750	860	8.600
REGIÃO XI - PARAÍSO DO TOCANTINS	543.864	12.614	221	19.359	1.191	4.328	5.135	2.487	296.770
Abreulândia	37.710	900	-	1.160	20	260	300	260	12.650
Barrolândia	55.500	800	-	950	15	210	180	35	11.700
Caseara	46.000	620	-	660	15	210	90	120	11.000
Chapada de Areia	22.000	1.200	-	950	85	400	130	210	10.600
Cristalândia	36.440	785	8	820	9	115	410	70	16.950
Divinópolis do Tocantins	126.000	3.500	26	4.910	100	900	2.300	1.010	18.000
Lagoa da Confusão	9.870	305	-	930	120	240	20	60	17.030
Marianópolis do Tocantins	4.300	160	-	1.110	50	165	10	-	8.700
Monte Santo do Tocantins	30.774	399	-	314	52	168	110	242	11.600
Nova Rosalândia	25.700	560	-	1.820	10	155	220	150	10.940
Paraíso do Tocantins	71.300	850	17	1.555	115	420	350	105	51.600
Pium	29.500	850	-	1.000	150	260	350	65	72.280
Pugmil	20.600	550	160	1.450	340	490	370	125	8.070
Santa Rita do Tocantins	28.170	1.135	10	1.730	110	335	295	35	35.650
REGIÃO XII - NOVO ACORDO	97.666	2.373	961	3.487	549	826	1.765	456	124.690
Lagoa do Tocantins	6.600	150	-	250	10	60	30	25	10.430
Lizarda	9.982	252	-	394	63	63	385	52	12.500
Mateiros	16.003	644	-	399	179	121	37	-	8.090
Novo Acordo	9.405	275	30	1.130	70	260	160	105	7.060
Ponte Alta do Tocantins	5.800	300	-	640	20	70	150	130	47.550
Rio Sono	10.940	150	12	270	65	65	10	3	23.200
Santa Tereza do Tocantins	14.092	390	919	317	84	147	83	91	10.920
São Félix do Tocantins	24.844	212	-	87	58	40	910	50	4.940
REGIÃO XIII - NATIVIDADE	239.261	4.594	5	6.030	488	1.693	1.474	931	137.690
Chapada da Natividade	25.000	500	-	600	10	90	100	50	18.500
Natividade	42.300	1.380	-	1.415	140	500	340	335	27.500
Pindorama do Tocantins	92.800	925	-	722	52	351	173	65	31.560

(continua)

4.3.4 EFETIVOS DOS REBANHOS, SEGUNDO AS REGIÕES ADMINISTRATIVAS E MUNICÍPIOS DO TOCANTINS - 2004

Regiões Administrativas	Bovino	Equino	Bubalino	Suíno	Asinino	Muares	Ovinos	Caprinos	Aves
Santa Rosa do Tocantins	16.800	430	5	900	30	230	180	240	19.150
São Valério da Natividade	31.000	960	-	2.230	140	380	60	120	20.600
Silvanópolis	31.361	399	-	163	116	142	621	121	20.380
REGIÃO XIV - GURUPI	1.086.931	19.947	843	23.458	1.827	5.210	10.078	2.187	427.470
Aliança do Tocantins	70.150	1.250	20	1.300	20	210	650	170	15.200
Alvorada	86.410	1.190	14	950	20	110	2.670	80	15.600
Araguaçu	267.050	3.650	300	3.900	33	765	1.000	330	35.380
Cariri do Tocantins	72.610	1.180	-	1.650	17	175	970	40	22.400
Crixás do Tocantins	26.700	825	228	925	160	270	370	135	7.070
Dueré	27.445	457	2	336	225	111	210	45	32.080
Figueirópolis	79.000	2.300	-	3.045	895	1.460	620	139	24.700
Formoso do Araguaia	36.100	410	-	680	10	130	180	30	109.680
Gurupi	14.430	355	-	630	20	105	140	60	54.300
Jaú do Tocantins	32.500	620	175	950	27	125	130	95	24.200
Peixe	86.000	1.650	14	2.450	25	250	220	110	34.600
Sandolândia	153.000	3.140	75	1.050	73	500	2.195	261	29.100
Sucupira	102.200	2.050	-	2.850	240	410	340	300	9.160
Talismã	33.336	870	15	2.742	62	589	383	392	14.000
REGIÃO XV - DIANÓPOLIS	374.340	6.966	195	14.260	281	1.558	4.405	1.235	64.800
Almas	39.490	1.700	120	2.750	100	300	400	250	20.100
Dianópolis	91.500	1.130	-	1.540	10	260	400	180	24.000
Novo Jardim	9.300	280	-	230	25	115	35	15	3.100
Porto Alegre do Tocantins	126.220	2.050	65	7.480	95	525	2.600	700	9.000
Rio da Conceição	13.100	460	-	420	15	90	90	20	3.600
Taipas do Tocantins	94.730	1.346	10	1.840	36	268	880	70	5.000
REGIÃO XVI - PARANÃ	132.981	5.664	60	3.653	383	2.260	844	268	71.800
Palmeirópolis	106.570	4.940	60	2.750	265	2.010	430	120	30.200
Paraná	18.500	520	-	750	80	210	380	100	31.800
São Salvador do Tocantins	7.911	204	-	153	38	40	34	48	9.800
REGIÃO XVII - ARRAIAS	223.700	8.180	274	5.920	285	1.990	2.160	630	81.200
Arraias	133.500	5.700	192	2.890	130	1.250	810	350	32.500
Combinado	28.100	1.400	16	1.000	110	550	180	90	24.900
Conceição do Tocantins	47.000	730	45	1.360	35	170	370	145	16.000
Novo Alegre	15.100	350	21	670	10	20	800	45	7.800
REGIÃO XVIII - TAGUATINGA	140.500	3.470	45	5.880	605	1.905	1.130	970	86.600
Aurora do Tocantins	42.900	950	-	1.850	20	100	365	335	16.200
Lavandeira	15.300	340	-	700	200	540	55	35	10.300
Ponte Alta do Bom Jesus	63.300	1.360	45	2.900	350	1.125	310	440	21.300
Taguatinga	19.000	820	-	430	35	140	400	160	38.800

4.3.5 PRODUÇÃO DE LEITE, SEGUNDO AS REGIÕES ADMINISTRATIVAS E MUNICÍPIOS DO TOCANTINS - 2004/2007

Regiões Administrativas	Total Leite Mil/Litros	Leite/Mil Litros 2004	Leite/Mil Litros 2005	Leite/Mil Litros 2006	Leite/Mil Litros 2007
TOTAL DO ESTADO	866.219	214.725	220.473	217.327	213.694
REGIÃO I - ARAGUATINS	30.651	7.301	7.518	7.780	8.052
Araguatins	15.681	3.734	3.846	3.981	4.120
Cachoeirinha	2.721	650	667	690	714
Esperantina	5.980	1.424	1.467	1.518	1.571
São Bento do Tocantins	4.484	1.068	1.100	1.138	1.178
São Sebastião do Tocantins	1.785	425	438	453	469
REGIÃO II - AUGUSTINÓPOLIS	47.792	11.331	11.673	12.180	12.608
Augustinópolis	12.578	2.995	3.085	3.193	3.305
Axixá do Tocantins	7.006	1.668	1.718	1.779	1.841
Buriti do Tocantins	7.474	1.780	1.833	1.897	1.964
Carrasco Bonito	4.433	1.008	1.038	1.173	1.214
Praia Norte	2.100	498	516	534	552
Sampaio	2.393	570	587	607	629
São Miguel do Tocantins	4.334	1.032	1.063	1.100	1.139
Sítio Novo do Tocantins	7.474	1.780	1.833	1.897	1.964
REGIÃO III - TOCANTINÓPOLIS	49.642	11.743	12.115	12.891	12.893
Aguiarnópolis	3.262	774	801	829	858
Angico	2.960	750	755	800	655
Darcinópolis	4.780	1.200	1.250	1.280	1.050
Itaguatins	7.775	1.851	1.907	1.974	2.043
Luzinópolis	4.484	1.068	1.100	1.138	1.178
Maurilândia do Tocantins	3.001	712	737	763	789
Nazaré	6.003	1.424	1.474	1.526	1.579
Palmeiras do Tocantins	6.189	1.468	1.520	1.573	1.628
Santa Terezinha do Tocantins	5.190	1.068	1.100	1.485	1.537
Tocantinópolis	5.998	1.428	1.471	1.523	1.576
REGIÃO IV - XAMBIOÁ	40.407	9.803	10.058	10.155	10.391
Ananás	10.470	2.590	2.780	2.800	2.300
Araguanã	7.091	1.593	1.598	1.600	2.300
Piraquê	6.185	1.520	1.580	1.585	1.500
Riachinho	5.060	1.310	1.300	1.320	1.130
Xambioá	11.601	2.790	2.800	2.850	3.161
REGIÃO V - ARAGUAÍNA	170.885	40.993	42.562	43.260	44.070
Aragominas	14.130	3.100	3.130	4.000	3.900
Araguaína	40.500	8.500	9.800	10.000	12.200
Babaçulândia	13.310	3.330	3.380	3.400	3.200
Carmolândia	5.310	1.230	1.250	1.260	1.570
Filadélfia	17.320	4.400	4.420	4.500	4.000

(continua)

4.3.5 PRODUÇÃO DE LEITE, SEGUNDO AS REGIÕES ADMINISTRATIVAS E MUNICÍPIOS DO TOCANTINS - 2004/2007

Regiões Administrativas	Total Leite Mil/Litros	Leite/Mil Litros 2004	Leite/Mil Litros 2005	Leite/Mil Litros 2006	Leite/Mil Litros 2007
Muricilândia	11.992	2.941	2.951	3.000	3.100
Nova Olinda	26.883	7.232	7.251	6.600	5.800
Palmeirante	6.345	1.650	1.665	1.680	1.350
Santa Fé do Araguaia	25.650	6.100	6.200	6.300	7.050
Wanderlândia	9.445	2.510	2.515	2.520	1.900
REGIÃO VI - COLINAS DO TOCANTINS	145.654	36.969	39.795	36.584	32.306
Arapoema	18.469	4.600	5.311	4.558	4.000
Bandeirantes do Tocantins	18.010	4.430	4.521	5.059	4.000
Bernardo Sayão	27.243	6.900	7.850	6.843	5.650
Brasilândia do Tocantins	3.904	950	984	970	1.000
Colinas do Tocantins	24.752	6.800	6.834	6.018	5.100
Couto de Magalhães	7.775	1.700	2.125	1.950	2.000
Itaporã do Tocantins	8.704	2.206	2.314	2.184	2.000
Juarina	7.122	2.040	2.046	1.656	1.380
Pau D'Arco	11.459	2.835	2.843	2.890	2.891
Pequizeiro	8.223	2.078	2.169	2.011	1.965
Presidente Kennedy	8.737	2.150	2.497	2.090	2.000
Tupiratins	1.256	280	301	355	320
REGIÃO VII - GOIATINS	13.511	3.170	3.305	3.365	3.671
Barra do Ouro	3.515	820	850	855	990
Campos Lindos	3.331	700	800	850	981
Goiatins	6.665	1.650	1.655	1.660	1.700
REGIÃO VIII - GUARAÍ	61.968	15.978	16.290	15.139	14.561
Araguacema	2.092	538	558	510	486
Colméia	19.707	5.100	5.128	4.829	4.650
Dois Irmãos do Tocantins	4.600	1.212	1.256	1.155	977
Fortaleza do Tabocão	1.856	520	492	466	378
Goianorte	15.084	3.800	3.950	3.634	3.700
Guaraí	13.873	3.500	3.650	3.423	3.300
Miranorte	3.546	964	928	840	814
Rio dos Bois	590	176	165	129	120
Tupirama	620	168	163	153	136
REGIÃO IX - METROPOLITANA DE PALMAS	64.628	16.373	16.216	15.827	16.212
Aparecida do Rio Negro	1.551	365	420	439	327
Brejinho de Nazaré	7.197	1.638	1.710	1.629	2.220
Fátima	3.886	998	1.008	942	938
Ipueiras	3.204	780	774	870	780
Lajeado	507	132	134	129	112
Miracema do Tocantins	6.859	1.755	1.771	1.693	1.640
Monte do Carmo	9.171	2.328	2.285	2.292	2.266

(continua)

4.3.5 PRODUÇÃO DE LEITE, SEGUNDO AS REGIÕES ADMINISTRATIVAS E MUNICÍPIOS DO TOCANTINS - 2004/2007

Regiões Administrativas	Total Leite Mil/Litros	Leite/Mil Litros 2004	Leite/Mil Litros 2005	Leite/Mil Litros 2006	Leite/Mil Litros 2007
Oliveira de Fátima	1.953	567	501	447	438
Palmas	4.199	748	986	1.011	1.454
Porto Nacional	25.281	6.816	6.378	6.180	5.907
Tocantínia	820	246	249	195	130
REGIÃO X - PEDRO AFONSO	19.886	4.679	5.019	5.218	4.970
Bom Jesus do Tocantins	1.470	384	387	360	339
Centenário	1.685	375	440	460	410
Itacajá	4.490	1.100	1.083	1.207	1.100
Itapiratins	2.442	570	659	621	592
Pedro Afonso	1.275	336	340	315	284
Recursolândia	6.295	1.390	1.581	1.674	1.650
Santa Maria do Tocantins	2.229	524	529	581	595
REGIÃO XI - PARAÍSO DO TOCANTINS	59.401	15.890	15.195	14.632	13.684
Abreulândia	1.113	287	292	272	262
Barrolândia	4.413	1.050	1.133	1.152	1.078
Caseara	2.183	544	596	560	483
Chapada de Areia	1.150	314	312	284	240
Cristalândia	4.400	1.187	1.050	1.141	1.022
Divinópolis do Tocantins	3.593	987	977	850	779
Lagoa da Confusão	6.660	1.832	1.804	1.604	1.420
Marianópolis do Tocantins	2.938	818	809	673	638
Monte Santo do Tocantins	2.235	576	562	564	533
Nova Rosalândia	2.511	771	531	606	603
Paraíso do Tocantins	10.191	2.724	2.517	2.490	2.460
Pium	11.793	3.168	3.072	2.889	2.664
Pugmil	2.655	720	708	633	594
Santa Rita do Tocantins	3.566	912	832	914	908
REGIÃO XII - NOVO ACORDO	18.347	4.663	4.864	4.571	4.249
Lagoa do Tocantins	2.364	534	597	630	603
Lizarda	1.307	361	375	311	260
Mateiros	411	98	96	108	109
Novo Acordo	1.133	244	267	309	313
Ponte Alta do Tocantins	6.976	1.822	1.786	1.739	1.629
Rio Sono	3.451	988	1.018	808	637
Santa Tereza do Tocantins	2.374	536	642	580	616
São Félix do Tocantins	331	80	83	86	82
REGIÃO XIII - NATIVIDADE	17.287	4.120	4.302	4.411	4.454
Chapada da Natividade	2.247	501	570	571	605
Natividade	3.572	830	846	847	1.049
Pindorama do Tocantins	3.421	825	824	896	876


(continua)

4.3.5 PRODUÇÃO DE LEITE, SEGUNDO AS REGIÕES ADMINISTRATIVAS E MUNICÍPIOS DO TOCANTINS - 2004/2007

Regiões Administrativas	Total Leite Mil/Litros	Leite/Mil Litros 2004	Leite/Mil Litros 2005	Leite/Mil Litros 2006	Leite/Mil Litros 2007
Santa Rosa do Tocantins	1.589	423	414	378	374
São Valério da Natividade	3.197	797	865	816	719
Silvanópolis	3.261	744	783	903	831
REGIÃO XIV - GURUPI	60.280	15.238	14.941	14.776	15.325
Aliança do Tocantins	2.647	684	640	632	691
Alvorada	2.849	726	742	728	653
Araguaçu	13.993	3.237	3.694	3.427	3.635
Cariri do Tocantins	2.743	646	575	640	882
Crixás do Tocantins	1.447	356	308	366	417
Dueré	3.884	1.213	872	936	863
Figueirópolis	1.509	413	373	376	347
Formoso do Araguaia	8.506	2.199	2.082	2.121	2.104
Gurupi	6.856	1.789	1.601	1.557	1.909
Jaú do Tocantins	3.785	920	966	982	917
Peixe	4.377	1.140	1.134	1.102	1.001
Sandolândia	3.885	952	1.011	969	953
Sucupira	1.070	292	243	279	256
Talismã	2.729	671	700	661	697
REGIÃO XV - DIANÓPOLIS	11.337	2.785	2.874	2.887	2.791
Almas	3.392	820	860	861	851
Dianópolis	4.833	1.200	1.230	1.240	1.163
Novo Jardim	1.039	253	264	265	257
Porto Alegre do Tocantins	630	156	157	157	160
Rio da Conceição	167	41	41	41	44
Taipas do Tocantins	1.276	315	322	323	316
REGIÃO XVI - PARANÃ	9.142	2.313	2.328	2.227	2.274
Palmeirópolis	3.819	1.017	914	917	971
Paraná	4.364	1.021	1.161	1.099	1.083
São Salvador do Tocantins	959	275	253	211	220
REGIÃO XVII - ARRAIAS	29.485	7.299	7.426	7.429	7.331
Arraias	12.191	3.015	3.080	3.081	3.015
Combinado	12.551	3.080	3.168	3.169	3.134
Conceição do Tocantins	2.174	540	558	559	517
Novo Alegre	2.569	664	620	620	665
REGIÃO XVIII - TAGUATINGA	15.916	4.077	3.992	3.995	3.852
Aurora do Tocantins	2.964	735	770	771	688
Lavandeira	1.223	302	312	312	297
Ponte Alta do Bom Jesus	2.065	540	510	511	504
Taguatinga	9.664	2.500	2.400	2.401	2.363

ENERGIA ELÉTRICA

CAPÍTULO 5



5.1 CONSUMO DE ENERGIA ELÉTRICA POR CLASSES (MWh), SEGUNDO AS REGIÕES ADMINISTRATIVAS E MUNICÍPIOS DO TOCANTINS - 2007

Regiões Administrativas	Total	Residencial	Industrial	Comercial	Rural	Outros
TOTAL DO ESTADO	1.055.594	385.198	125.250	222.360	88.018	234.769
REGIÃO I - ARAGUATINS	17.444	8.260	398	2.445	1.858	4.482
Araguatins	11.901	5.528	277	1.920	1.421	2.754
Cachoeirinha	733	326	9	48	120	230
Esperantina	2.308	1.214	83	161	148	702
São Bento do Tocantins	1.100	535	13	106	87	359
São Sebastião do Tocantins	1.403	657	17	210	82	438
REGIÃO II - AUGUSTINÓPOLIS	23.648	11.568	1.354	2.651	1.693	6.382
Augustinópolis	7.692	3.380	861	1.145	432	1.873
Axixá do Tocantins	3.714	2.033	17	272	354	1.038
Buriti do Tocantins	2.722	1.356	80	314	190	782
Carrasco Bonito	965	540	1	76	23	325
Praia Norte	1.652	856	5	148	182	461
Sampaio	1.329	692	11	205	50	371
São Miguel do Tocantins	2.576	1.129	313	206	320	608
Sítio Novo do Tocantins	2.998	1.582	66	285	142	924
REGIÃO III - TOCANTINÓPOLIS	29.712	11.416	3.839	2.970	3.666	7.822
Aguiarnópolis	4.888	767	1.994	385	1.068	675
Angico	991	448	14	75	117	337
Darcinópolis	1.769	716	35	179	277	563
Itaguatins	1.856	846	9	161	169	672
Luzinópolis	1.165	393	12	127	284	350
Maurilândia	794	423	8	57	60	246
Nazaré	1.828	810	6	130	290	592
Palmeiras do Tocantins	1.734	603	38	89	640	364
Santa Terezinha do Tocantins	793	340	6	28	134	284
Tocantinópolis	13.893	6.070	1.718	1.739	628	3.739
REGIÃO IV - XAMBIOÁ	15.865	6.888	1.527	1.726	2.137	3.587
Ananás	4.402	2.243	128	637	411	983
Araguanã	2.262	981	22	184	422	652
Piraquê	1.079	285	1	86	423	284
Riachinho	1.257	527	17	89	249	375
Xambioá	6.864	2.853	1.358	730	631	1.293
REGIÃO V - ARAGUAÍNA	174.711	68.050	30.658	37.955	7.327	30.720
Aragominas	1.599	593	19	135	433	419
Araguaína	143.762	59.207	22.347	34.444	2.737	25.026
Babaçulândia	2.938	1.246	380	252	486	575
Carmolândia	1.442	425	5	83	215	713
Filadélfia	3.344	1.113	563	486	528	653

(continua)

5.1 CONSUMO DE ENERGIA ELÉTRICA POR CLASSES (MWh), SEGUNDO AS REGIÕES ADMINISTRATIVAS E MUNICÍPIOS DO TOCANTINS - 2007

Regiões Administrativas	Total	Residencial	Industrial	Comercial	Rural	Outros
Muricilândia	1.410	386	2	104	336	582
Nova Olinda	10.025	1.831	5.536	1.129	598	931
Palmeirante	1.044	379	180	98	175	211
Santa Fé do Araguaia	3.337	1.126	13	412	1.006	781
Wanderlândia	5.810	1.744	1.613	812	814	828
REGIÃO VI - COLINAS DO TOCANTINS	47.892	16.916	8.372	8.568	5.360	8.677
Arapoema	4.307	1.552	389	681	617	1.067
Bandeirantes do Tocantins	3.567	446	2.466	105	283	267
Bernardo Sayão	2.630	741	439	285	700	466
Brasilândia	904	418	4	70	138	274
Colinas do Tocantins	26.273	10.112	4.563	6.465	1.107	4.027
Couto Magalhães	1.596	546	73	160	421	396
Itaporã	1.006	414	58	68	210	256
Juarina	856	241	9	83	356	166
Pau D'Arco	1.834	696	21	192	483	442
Pequizeiro	1.939	610	164	167	617	382
Presidente Kennedy	2.034	827	71	235	217	684
Tupiratins	946	311	115	57	212	251
REGIÃO VII - GOIATINS	5.601	2.669	69	629	916	1.318
Barra do Ouro	1.060	485	13	83	165	314
Campos Lindos	2.053	851	27	309	535	331
Goiatins	2.488	1.333	29	237	217	672
REGIÃO VIII - GUARÁÍ	41.333	16.521	2.612	8.639	4.769	8.792
Araguacema	2.981	879	25	415	698	964
Colméia	5.644	2.180	162	899	1.230	1.171
Dois Irmãos	2.132	790	53	317	534	438
Fortaleza do Tabocão	1.561	452	5	509	339	257
Goianorte	1.477	701	40	172	171	392
Guaráí	17.633	7.827	1.307	4.370	724	3.404
Miranorte	8.085	3.158	972	1.640	700	1.614
Rio dos Bois	1.142	330	3	245	167	397
Tupirama	678	203	44	72	203	155
REGIÃO IX - METROPOLITANA DE PALMAS	342.812	125.183	13.496	93.971	14.176	95.986
Aparecida do Rio Negro	2.200	700	258	258	467	517
Brejinho de Nazaré	3.314	1.056	104	325	1.148	682
Fátima	2.415	856	32	505	238	783
Ipueiras	747	237	1	72	144	293
Lajeado	3.308	685	366	252	1.382	623
Miracema do Tocantins	13.617	5.609	396	2.702	1.171	3.738
Monte do Carmo	2.179	705	12	176	855	432

(continua)

5.1 CONSUMO DE ENERGIA ELÉTRICA POR CLASSES (MWh), SEGUNDO AS REGIÕES ADMINISTRATIVAS E MUNICÍPIOS DO TOCANTINS - 2007

Regiões Administrativas	Total	Residencial	Industrial	Comercial	Rural	Outros
Oliveira de Fátima	601	175	1	100	115	210
Palmas	273.365	99.761	8.027	80.735	4.490	80.351
Porto Nacional	38.731	14.432	4.249	8.572	3.797	7.681
Tocantínia	2.334	967	48	275	368	676
REGIÃO X - PEDRO AFONSO	14.595	6.282	547	2.529	1.689	3.547
Bom Jesus do Tocantins	1.102	480	15	97	203	307
Centenário	546	280	10	66	21	169
Itacajá	2.463	1.181	207	263	177	635
Itapiratins	855	444	1	91	96	223
Pedro Afonso	7.848	3.110	304	1.777	989	1.668
Recursolândia	635	304	7	76	40	208
Santa Maria do Tocantins	1.146	483	4	159	163	337
REGIÃO XI - PARAÍSO DO TOCANTINS	92.366	27.370	16.221	15.088	18.250	15.437
Abreulândia	919	328	4	101	184	303
Barrolândia	3.249	1.148	128	596	484	893
Caseara	2.360	797	50	344	508	660
Chapada de Areia	1.195	207	572	71	194	152
Cristalândia	5.359	2.085	698	777	387	1.412
Divinópolis	3.420	1.283	272	489	567	809
Lagoa da Confusão	16.125	1.807	1.431	1.112	10.870	906
Marianópolis	2.271	662	29	269	675	635
Monte Santo do Tocantins	816	196	2	48	408	162
Nova Rosalândia	1.604	719	17	238	181	448
Paraíso do Tocantins	49.016	16.337	12.824	10.119	2.064	7.672
Pium	3.658	1.103	40	311	1.331	872
Pugmil	1.491	450	143	454	118	327
Santa Rita do Tocantins	883	247	10	159	278	189
REGIÃO XII - NOVO ACORDO	9.287	3.571	392	1.065	997	3.262
Lagoa do Tocantins	925	407	14	118	81	304
Lizarda	750	313	8	96	31	302
Mateiros	720	194	-	82	243	202
Novo Acordo	1.570	612	29	178	131	620
Ponte Alta do Tocantins	2.386	897	198	270	204	816
Rio Sono	1.619	661	81	178	178	521
Santa Tereza do Tocantins	957	363	61	78	118	337
São Félix do Tocantins	359	124	-	65	11	159
REGIÃO XIII - NATIVIDADE	17.708	5.426	4.533	2.243	1.824	3.681
Chapada da Natividade	3.226	360	2.235	128	316	188
Natividade	6.972	2.034	1.919	987	532	1.499
Pindorama do Tocantins	1.183	547	25	196	97	317

(continua)

5.1 CONSUMO DE ENERGIA ELÉTRICA POR CLASSES (MWh), SEGUNDO AS REGIÕES ADMINISTRATIVAS E MUNICÍPIOS DO TOCANTINS - 2007

Regiões Administrativas	Total	Residencial	Industrial	Comercial	Rural	Outros
Santa Rosa do Tocantins	1.734	628	91	235	243	537
São Valério da Natividade	2.121	907	4	339	316	555
Silvanópolis	2.471	949	260	358	319	585
REGIÃO XIV - GURUPI	155.941	55.282	20.850	33.986	17.860	27.962
Aliança do Tocantins	4.106	1.518	198	665	843	882
Alvorada	8.996	2.966	958	2.820	895	1.357
Araguaçu	6.783	2.327	179	1.092	1.573	1.612
Cariri do Tocantins	2.956	698	3	642	1.170	443
Crixás do Tocantins	726	280	1	52	234	160
Dueré	4.008	880	300	229	2.081	517
Figueirópolis	4.152	1.395	41	891	772	1.052
Formoso do Araguaia	16.051	4.681	2.215	1.832	4.381	2.941
Gurupi	94.542	36.546	16.229	24.088	2.068	15.610
Jaú do Tocantins	1.786	644	219	233	381	308
Peixe	6.235	1.998	476	919	1.317	1.526
Sandolândia	2.383	624	26	197	972	564
Sucupira	1.220	308	4	66	581	261
Talismã	1.997	416	1	259	592	729
REGIÃO XV - DIANÓPOLIS	23.174	7.320	5.424	3.414	2.061	4.955
Almas	3.396	1.246	55	425	766	903
Dianópolis	14.492	4.613	3.365	2.540	1.065	2.909
Novo Jardim	2.409	424	1.444	169	68	305
Porto Alegre do Tocantins	1.098	494	15	127	59	404
Rio da Conceição	1.124	267	542	72	5	237
Taipas do Tocantins	655	276	4	80	97	198
REGIÃO XVI - PARANÃ	18.693	4.114	10.003	1.554	883	2.139
Palmeirópolis	4.891	2.338	276	927	513	838
Paraná	2.587	1.131	12	305	238	902
São Salvador	11.214	646	9.715	322	132	399
REGIÃO XVII - ARRAIAS	10.652	4.082	1.177	1.391	1.150	2.852
Arraias	5.481	1.895	1.047	660	532	1.347
Combinado	2.608	1.106	64	365	332	740
Conceição do Tocantins	1.338	612	60	219	73	373
Novo Alegre	1.226	469	7	147	212	392
REGIÃO XVIII - TAGUATINGA	14.161	4.279	3.777	1.537	1.402	3.166
Aurora do Tocantins	1.612	622	56	161	377	396
Lavadeiras	584	213	0	45	101	224
Ponte Alta do Bom Jesus	1.501	663	36	175	190	436
Taguatinga	10.465	2.782	3.685	1.156	733	2.109

5.2 NÚMERO DE CONSUMIDORES DE ENERGIA POR CLASSES, SEGUNDO AS REGIÕES ADMINISTRATIVAS E MUNICÍPIOS DO TOCANTINS - 2007

Regiões Administrativas	Total	Residencial	Industrial	Comercial	Rural	Outros
TOTAL DO ESTADO	372.546	292.046	2.312	29.799	41.322	7.067
REGIÃO I - ARAGUATINS	11.156	8.398	96	701	1.702	259
Araguatins	6.620	4.940	52	433	1.069	126
Cachoeirinha	513	396	8	31	60	18
Esperantina	2.108	1.684	25	106	233	60
São Bento do Tocantins	826	598	6	65	127	30
São Sebastião do Tocantins	1.089	780	5	66	213	25
REGIÃO II - AUGUSTINÓPOLIS	17.497	13.845	121	972	2.153	406
Augustinópolis	4.303	3.348	33	283	560	79
Axixá do Tocantins	3.292	2.616	15	150	427	84
Buriti do Tocantins	2.155	1.691	26	146	241	51
Carrasco Bonito	830	733	2	31	31	33
Praia Norte	1.595	1.166	5	85	311	28
Sampaio	1.074	926	6	51	60	31
São Miguel do Tocantins	1.872	1.380	9	105	340	38
Sítio Novo do Tocantins	2.376	1.985	25	121	183	62
REGIÃO III - TOCANTINÓPOLIS	15.128	12.042	86	835	1.722	443
Aguiarnópolis	1.087	764	3	52	234	34
Angico	780	586	7	49	107	31
Darcinópolis	994	832	9	44	84	25
Itaguatins	1.346	1.011	8	69	196	62
Luzinópolis	714	576	8	43	63	24
Maurilândia	672	539	4	34	70	25
Nazaré	1.361	1.022	7	81	187	64
Palmeiras do Tocantins	1.297	743	13	49	465	27
Santa Terezinha do Tocantins	582	456	4	10	92	20
Tocantinópolis	6.295	5.513	23	404	224	131
REGIÃO IV - XAMBIOÁ	8.837	6.698	43	538	1.356	202
Ananás	2.650	2.189	17	218	160	66
Araguanã	1.395	1.097	3	69	193	33
Piraquê	747	313	2	21	388	23
Riachinho	1.036	718	7	58	222	31
Xambioá	3.009	2.381	14	172	393	49
REGIÃO V - ARAGUAÍNA	54.282	44.879	286	3.706	4.719	692
Aragominas	1.357	714	5	50	558	30
Araguaína	40.375	35.522	215	3.016	1.248	374
Babaçulândia	1.821	1.253	14	80	434	40
Carmolândia	672	510	2	25	112	23
Filadélfia	1.715	1.116	10	93	455	41

(continua)

5.2 NÚMERO DE CONSUMIDORES DE ENERGIA POR CLASSES, SEGUNDO AS REGIÕES ADMINISTRATIVAS E MUNICÍPIOS DO TOCANTINS - 2007

Regiões Administrativas	Total	Residencial	Industrial	Comercial	Rural	Outros
Muricilândia	774	476	2	38	232	26
Nova Olinda	2.707	1.928	16	132	593	38
Palmeirante	675	375	4	19	252	25
Santa Fé do Araguaia	1.761	1.177	5	112	421	46
Wanderlândia	2.425	1.808	13	141	414	49
REGIÃO VI - COLINAS DO TOCANTINS	21.610	15.347	146	1.452	4.215	450
Arapoema	2.195	1.564	7	182	396	46
Bandeirantes do Tocantins	693	480	7	33	146	27
Bernardo Sayão	1.626	757	13	91	726	39
Brasilândia	559	442	2	20	77	18
Colinas do Tocantins	9.521	8.045	73	793	498	112
Couto de Magalhães	1.146	620	7	62	421	36
Itaporã	706	471	5	37	161	32
Juarina	704	284	6	25	371	18
Pau D'Arco	1.197	744	6	54	366	27
Pequizeiro	1.445	702	10	54	646	33
Presidente Kennedy	1.195	919	8	74	155	39
Tupiratins	623	319	2	27	252	23
REGIÃO VII - GOIATINS	3.830	2.939	39	216	540	96
Barra do Ouro	715	502	9	33	156	15
Campos Lindos	1.197	972	18	98	85	24
Goiatins	1.918	1.465	12	85	299	57
REGIÃO VIII - GUARÁÍ	19.852	14.835	144	1.655	2.847	371
Araguacema	1.600	906	5	97	532	60
Colméia	2.831	2.080	23	183	490	55
Dois Irmãos	1.435	853	6	95	446	35
Fortaleza do Tabocão	623	478	3	41	78	23
Goianorte	1.105	809	8	69	201	18
Guaraí	7.268	5.930	57	696	492	93
Miranorte	3.971	3.136	37	416	331	51
Rio dos Bois	685	418	2	44	204	17
Tupirama	334	225	3	14	73	19
REGIÃO IX - METROPOLITANA DE PALMAS	92.525	75.194	459	9.655	5.697	1.520
Aparecida do Rio Negro	1.215	872	21	89	210	23
Brejinho de Nazaré	1.556	1.117	15	83	290	51
Fátima	1.218	940	11	70	154	43
Ipueiras	447	296	1	36	94	20
Lajeado	823	488	5	50	235	45
Miracema do Tocantins	6.495	4.937	23	587	855	93
Monte do Carmo	1.216	726	5	48	407	30

(continua)

5.2 NÚMERO DE CONSUMIDORES DE ENERGIA POR CLASSES, SEGUNDO AS REGIÕES ADMINISTRATIVAS E MUNICÍPIOS DO TOCANTINS - 2007

Regiões Administrativas	Total	Residencial	Industrial	Comercial	Rural	Outros
Oliveira de Fátima	326	238	1	16	60	11
Palmas	63.945	54.013	268	7.275	1.486	903
Porto Nacional	14.007	10.685	107	1.321	1.633	261
Tocantínia	1.277	882	2	80	273	40
REGIÃO X - PEDRO AFONSO	7.616	5.810	64	569	964	209
Bom Jesus do Tocantins	673	503	4	28	122	16
Centenário	418	326	6	32	36	18
Itacajá	1.556	1.209	12	94	196	45
Itapiratins	632	521	-	36	55	20
Pedro Afonso	3.106	2.417	34	295	290	70
Recursolândia	543	392	3	37	90	21
Santa Maria do Tocantins	688	442	5	47	175	19
REGIÃO XI - PARAÍSO DO TOCANTINS	30.110	22.551	283	2.662	4.056	558
Abreulândia	574	405	3	39	103	24
Barrolândia	1.676	1.296	11	114	226	29
Caseara	1.159	761	2	101	256	39
Chapada de Areia	344	191	2	15	121	15
Cristalândia	2.403	1.912	22	181	247	41
Divinópolis	1.982	1.336	24	149	438	35
Lagoa da Confusão	2.026	1.337	29	208	409	43
Marianópolis	1.130	663	9	81	337	40
Monte Santo do Tocantins	597	252	3	25	291	26
Nova Rosalândia	1.105	853	11	80	130	31
Paraíso do Tocantins	14.064	11.569	153	1.498	699	145
Pium	1.763	1.109	6	117	478	53
Pugmil	709	579	5	38	66	21
Santa Rita do Tocantins	578	288	3	16	255	16
REGIÃO XII - NOVO ACORDO	6.194	4.532	25	421	949	267
Lagoa do Tocantins	819	639	-	45	106	29
Lizarda	600	483	4	26	64	23
Mateiros	429	269	-	27	105	28
Novo Acordo	988	756	4	54	139	35
Ponte Alta do Tocantins	1.433	1.044	10	113	207	59
Rio Sono	1.086	758	5	91	192	40
Santa Tereza do Tocantins	593	428	2	34	107	22
São Félix do Tocantins	246	155	-	31	29	31
REGIÃO XIII - NATIVIDADE	7.851	5.850	77	575	1.114	235
Chapada da Natividade	674	404	26	38	188	18
Natividade	2.331	1.853	17	190	204	67
Pindorama do Tocantins	950	789	9	77	50	25

(continua)

5.2 NÚMERO DE CONSUMIDORES DE ENERGIA POR CLASSES, SEGUNDO AS REGIÕES ADMINISTRATIVAS E MUNICÍPIOS DO TOCANTINS - 2007

Regiões Administrativas	Total	Residencial	Industrial	Comercial	Rural	Outros
Santa Rosa do Tocantins	1.028	708	8	65	206	41
São Valério da Natividade	1.488	1.010	3	93	334	48
Silvanópolis	1.380	1.086	14	112	132	36
REGIÃO XIV - GURUPI	49.735	38.604	253	4.060	6.122	696
Aliança do Tocantins	1.811	1.437	9	91	238	36
Alvorada	2.940	2.313	10	254	310	53
Araguaçu	3.243	2.194	16	260	709	64
Cariri do Tocantins	969	617	2	35	294	21
Crixás do Tocantins	434	258	1	17	141	17
Dueré	1.400	912	6	69	373	40
Figueirópolis	1.773	1.319	6	136	278	34
Formoso do Araguaia	5.486	3.957	29	397	1.034	69
Gurupi	25.138	21.577	148	2.414	821	178
Jaú do Tocantins	1.101	627	9	72	358	35
Peixe	2.958	2.000	11	176	702	69
Sandolândia	1.178	651	3	70	424	30
Sucupira	557	328	1	20	192	16
Talismã	747	414	2	49	248	34
REGIÃO XV - DIANÓPOLIS	9.105	7.427	79	667	764	218
Almas	1.929	1.497	12	129	249	42
Dianópolis	4.998	4.063	51	438	355	91
Novo Jardim	628	551	4	21	34	18
Porto Alegre do Tocantins	725	570	9	42	75	29
Rio da Conceição	394	353	-	20	2	19
Taipas do Tocantins	431	393	3	17	49	19
REGIÃO XVI - PARANÃ	4.816	3.674	26	386	583	147
Palmeirópolis	2.417	1.874	16	216	266	45
Paraná	1.523	1.160	2	101	204	56
São Salvador	876	640	8	69	113	46
REGIÃO XVII - ARRAIAS	5.657	4.462	42	376	632	145
Arraias	2.594	2.032	18	156	325	63
Combinado	1.559	1.188	13	125	202	31
Conceição do Tocantins	838	718	6	51	34	29
Novo Alegre	666	524	5	44	71	22
REGIÃO XVIII - TAGUATINGA	6.695	4.959	43	353	1.187	153
Aurora do Tocantins	1.049	748	10	50	209	32
Lavandeiras	458	276	1	13	144	24
Ponte Alta do Bom Jesus	1.202	845	7	51	262	37
Taguatinga	3.986	3.090	25	239	572	60

5.3 CONSUMO DE ENERGIA ELÉTRICA POR CLASSES (MWh), SEGUNDO AS REGIÕES ADMINISTRATIVAS E MUNICÍPIOS DO TOCANTINS - 2006

Regiões Administrativas	Total	Residencial	Industrial	Comercial	Rural	Outros
TOTAL DO ESTADO	963.873	356.496	104.345	203.633	78.400	220.999
REGIÃO I - ARAGUATINS	16.288	7.752	366	2.409	1.509	4.252
Araguatins	11.156	5.178	234	1.898	1.182	2.664
Cachoeirinha	667	316	14	45	70	222
Esperantina	2.252	1.169	94	189	122	678
São Bento do Tocantins	1.024	482	10	107	78	347
São Sebastião do Tocantins	1.189	607	14	170	57	341
REGIÃO II - AUGUSTINÓPOLIS	21.815	10.691	1.065	2.359	1.495	6.205
Augustinópolis	6.954	3.059	713	991	392	1.799
Axixá do Tocantins	3.546	1.942	21	288	310	985
Buriti do Tocantins	2.636	1.296	81	304	168	787
Carrasco Bonito	905	503	2	62	19	319
Praia Norte	1.547	801	8	127	181	430
Sampaio	1.163	602	9	138	47	367
São Miguel do Tocantins	2.219	1.023	170	193	249	584
Sítio Novo do Tocantins	2.845	1.465	61	256	129	934
REGIÃO III - TOCANTINÓPOLIS	26.403	10.976	2.044	2.877	3.054	7.451
Aguiarnópolis	2.619	648	115	358	880	618
Angico	936	422	9	75	105	325
Darcinópolis	1.685	677	67	190	201	550
Itaguatins	1.831	868	14	173	153	623
Luzinópolis	1.087	372	11	114	282	308
Maurilândia	768	411	12	55	43	247
Nazaré	1.798	801	8	134	283	572
Palmeiras do Tocantins	1.499	579	38	95	446	341
Santa Terezinha do Tocantins	765	334	7	26	133	265
Tocantinópolis	13.415	5.864	1.762	1.658	529	3.602
REGIÃO IV - XAMBIOÁ	14.843	6.525	1.131	1.699	2.013	3.476
Ananás	4.154	2.115	88	643	374	935
Araguanã	2.067	861	31	159	421	595
Piraquê	1.031	277	2	76	377	299
Riachinho	1.244	518	24	93	247	362
Xambioá	6.347	2.754	986	728	594	1.285
REGIÃO V - ARAGUAÍNA	162.717	62.689	29.595	35.516	6.641	28.276
Aragominas	1.408	580	18	129	294	387
Araguaína	134.376	54.389	22.430	32.249	2.481	22.827
Babaçulândia	2.969	1.228	462	207	488	584
Carmolândia	1.369	392	10	78	174	715
Filadélfia	3.192	1.062	684	408	448	590

(continua)

5.3 CONSUMO DE ENERGIA ELÉTRICA POR CLASSES (MWh), SEGUNDO AS REGIÕES ADMINISTRATIVAS E MUNICÍPIOS DO TOCANTINS - 2006

Regiões Administrativas	Total	Residencial	Industrial	Comercial	Rural	Outros
Muricilândia	1.320	387	2	111	271	549
Nova Olinda	9.224	1.659	4.983	1.069	618	895
Palmeirante	725	351	6	79	91	198
Santa Fé do Araguaia	3.014	960	16	368	923	747
Wanderlândia	5.120	1.681	984	818	853	784
REGIÃO VI - COLINAS DO TOCANTINS	42.057	15.942	5.097	7.773	4.884	8.361
Arapoema	4.137	1.542	345	673	543	1.034
Bandeirantes do Tocantins	2.395	430	1.298	101	293	273
Bernardo Sayão	2.371	681	315	300	644	431
Brasilândia	845	372	4	71	130	268
Colinas do Tocantins	23.190	9.533	2.864	5.703	1.089	4.001
Couto Magalhães	1.369	511	17	167	309	365
Itaporã	970	408	71	70	190	231
Juarina	831	228	10	62	361	170
Pau D'Arco	1.619	618	33	172	413	383
Pequizeiro	1.696	581	105	158	526	326
Presidente Kennedy	1.955	802	33	246	220	654
Tupiratins	679	236	2	50	166	225
REGIÃO VII - GOIATINS	5.257	2.498	87	656	780	1.237
Barra do Ouro	1.021	486	14	95	139	287
Campos Lindos	1.811	695	31	312	463	311
Goiatins	2.425	1.317	42	249	178	639
REGIÃO VIII - GUARÁÍ	39.353	15.585	2.781	8.120	4.404	8.463
Araguacema	2.862	827	28	415	675	917
Colméia	5.509	2.131	150	849	1.151	1.228
Dois Irmãos	1.943	732	44	289	475	403
Fortaleza do Tabocão	1.497	426	8	500	321	242
Goianorte	1.327	615	40	163	151	358
Guaráí	16.707	7.357	1.335	4.119	658	3.238
Miranorte	7.794	2.984	1.139	1.440	658	1.573
Rio dos Bois	1.124	325	9	273	147	370
Tupirama	590	188	28	72	168	134
REGIÃO IX - METROPOLITANA DE PALMAS	309.538	113.089	11.027	84.591	11.272	89.560
Aparecida do Rio Negro	1.857	630	63	235	396	534
Brejinho de Nazaré	2.695	984	86	276	713	636
Fátima	2.236	815	20	476	167	758
Ipueiras	695	232	5	69	112	277
Lajeado	1.898	517	247	152	392	590
Miracema do Tocantins	13.139	5.365	469	2.579	1.032	3.694
Monte do Carmo	2.181	711	16	172	858	424

(continua)

5.3 CONSUMO DE ENERGIA ELÉTRICA POR CLASSES (MWh), SEGUNDO AS REGIÕES ADMINISTRATIVAS E MUNICÍPIOS DO TOCANTINS - 2006

Regiões Administrativas	Total	Residencial	Industrial	Comercial	Rural	Outros
Oliveira de Fátima	577	167	2	96	113	199
Palmas	247.969	89.143	8.016	72.498	3.818	74.494
Porto Nacional	34.015	13.626	2.038	7.734	3.271	7.346
Tocantínia	2.276	899	65	304	400	608
REGIÃO X - PEDRO AFONSO	13.375	5.825	459	2.305	1.422	3.364
Bom Jesus do Tocantins	1.023	426	11	104	203	279
Centenário	443	207	11	58	7	160
Itacajá	2.242	1.115	163	239	125	600
Itapiratins	746	406	1	78	59	202
Pedro Afonso	7.380	2.979	257	1.628	910	1.606
Recursolândia	580	256	9	68	18	229
Santa Maria do Tocantins	961	436	7	130	100	288
REGIÃO XI - PARAÍSO DO TOCANTINS	85.667	25.849	14.565	14.265	5.545	15.443
Abreulândia	760	269	4	94	121	272
Barrolândia	3.089	1.121	132	576	416	844
Caseara	2.225	772	42	314	488	609
Chapada de Areia	510	159	3	45	168	135
Cristalândia	5.154	2.013	630	726	333	1.452
Divinópolis	3.389	1.213	266	466	515	929
Lagoa da Confusão	14.214	1.751	1.667	1.071	8.791	934
Marianópolis	2.230	623	36	272	674	625
Monte Santo do Tocantins	744	187	3	46	369	139
Nova Rosalândia	1.705	728	21	263	176	517
Paraíso do Tocantins	45.674	15.319	11.481	9.438	1.901	7.535
Pium	3.678	1.054	52	353	1.272	947
Pugmil	1.522	416	219	460	108	319
Santa Rita do Tocantins	773	224	9	141	213	186
REGIÃO XII - NOVO ACORDO	8.705	3.260	561	1.001	884	2.999
Lagoa do Tocantins	748	345	-	82	56	265
Lizarda	758	316	9	95	30	308
Mateiros	584	134	-	59	224	167
Novo Acordo	1.440	582	26	175	113	544
Ponte Alta do Tocantins	2.529	853	467	268	177	764
Rio Sono	1.461	578	55	191	153	484
Santa Tereza do Tocantins	859	335	4	76	119	325
São Félix do Tocantins	326	117	0	55	12	142
REGIÃO XIII - NATIVIDADE	15.824	5.232	3.009	2.204	1.884	3.495
Chapada da Natividade	2.550	368	1.431	136	429	186
Natividade	6.027	1.923	1.218	974	518	1.394
Pindorama do Tocantins	1.111	513	27	192	64	315

(continua)

5.3 CONSUMO DE ENERGIA ELÉTRICA POR CLASSES (MWh), SEGUNDO AS REGIÕES ADMINISTRATIVAS E MUNICÍPIOS DO TOCANTINS - 2006

Regiões Administrativas	Total	Residencial	Industrial	Comercial	Rural	Outros
Santa Rosa do Tocantins	1.654	606	92	227	223	506
São Valério da Natividade	2.054	898	5	361	249	541
Silvanópolis	2.428	924	236	314	401	553
REGIÃO XIV - GURUPI	153.400	52.729	25.587	31.001	8.143	25.940
Aliança do Tocantins	3.856	1.467	74	667	784	863
Alvorada	6.749	2.854	58	1.567	918	1.352
Araguaçu	8.417	2.360	1.795	1.116	1.570	1.576
Cariri do Tocantins	2.466	675	3	621	744	423
Crixás do Tocantins	682	267	1	55	209	150
Dueré	4.039	824	294	261	2.128	532
Figueirópolis	4.030	1.363	42	786	749	1.090
Formoso do Araguaia	16.245	4.502	2.069	1.763	5.109	2.802
Gurupi	88.774	34.149	16.670	22.325	1.712	13.918
Jaú do Tocantins	1.571	522	281	157	338	273
Peixe	10.555	2.409	4.261	1.129	1.247	1.509
Sandolândia	2.456	620	34	228	1.045	529
Sucupira	1.639	303	2	73	1.008	253
Talismã	1.921	414	3	253	582	669
REGIÃO XV - DIANÓPOLIS	17.867	6.544	2.323	2.890	1.512	4.598
Almas	3.062	1.169	40	404	602	847
Dianópolis	10.795	4.066	1.217	2.102	769	2.641
Novo Jardim	1.422	377	547	140	57	301
Porto Alegre do Tocantins	978	442	20	111	14	391
Rio da Conceição	1.033	240	494	74	5	220
Taipas do Tocantins	577	250	5	59	65	198
REGIÃO XVI - PARANÃ	8.150	3.331	903	1.318	748	1.850
Palmeirópolis	3.999	1.792	233	735	432	807
Paraná	2.302	1.038	9	310	203	742
São Salvador	1.849	501	661	273	113	301
REGIÃO XVII - ARRAIAS	9.849	3.901	895	1.293	1.009	2.751
Arraias	4.916	1.843	790	609	401	1.273
Combinado	2.421	1.040	43	337	279	722
Conceição do Tocantins	1.339	572	53	209	135	370
Novo Alegre	1.173	446	9	138	194	386
REGIÃO XVIII - TAGUATINGA	12.764	4.078	2.850	1.356	1.202	3.278
Aurora do Tocantins	1.618	585	53	150	352	478
Lavandeiras	550	196	0	44	83	227
Ponte Alta do Bom Jesus	1.425	644	27	165	151	438
Taguatinga	9.171	2.653	2.770	997	616	2.135

5.4 NÚMERO DE CONSUMIDORES DE ENERGIA POR CLASSES, SEGUNDO AS REGIÕES ADMINISTRATIVAS E MUNICÍPIOS DO TOCANTINS - 2006

Regiões Administrativas	Total	Residencial	Industrial	Comercial	Rural	Outros
TOTAL DO ESTADO	344.988	271.524	2.299	28.263	36.109	6.793
REGIÃO I - ARAGUATINS	10.322	7.858	92	636	1.484	252
Araguatins	6.200	4.633	51	394	1.001	121
Cachoeirinha	487	374	8	26	60	19
Esperantina	1.965	1.572	23	98	214	58
São Bento do Tocantins	758	550	6	62	111	29
São Sebastião do Tocantins	912	729	4	56	98	25
REGIÃO II - AUGUSTINÓPOLIS	15.823	12.784	119	889	1.638	393
Augustinópolis	3.840	3.132	36	262	334	76
Axixá do Tocantins	3.116	2.520	14	142	358	82
Buriti do Tocantins	2.013	1.583	25	126	231	48
Carrasco Bonito	745	647	2	31	32	33
Praia Norte	1.386	1.007	5	77	268	29
Sampaio	885	761	5	46	44	29
São Miguel do Tocantins	1.642	1.238	10	99	258	37
Sítio Novo do Tocantins	2.196	1.896	22	106	113	59
REGIÃO III - TOCANTINÓPOLIS	14.280	11.542	80	776	1.453	429
Aguiarnópolis	969	702	2	43	194	28
Angico	736	545	6	45	110	30
Darcinópolis	907	769	9	45	62	22
Itaguatins	1.266	993	6	62	142	63
Luzinópolis	577	450	7	45	51	24
Maurilândia	642	505	5	34	75	23
Nazaré	1.285	987	7	80	151	60
Palmeiras do Tocantins	1.180	719	12	44	381	24
Santa Terezinha do Tocantins	553	432	3	11	88	19
Tocantinópolis	6.165	5.440	23	367	199	136
REGIÃO IV - XAMBIOÁ	8.200	6.219	44	520	1.223	194
Ananás	2.522	2.072	18	230	149	53
Araguanã	1.123	880	3	52	156	32
Piraquê	613	284	2	20	283	24
Riachinho	981	646	8	53	242	32
Xambioá	2.961	2.337	13	165	393	53
REGIÃO V - ARAGUAÍNA	50.786	42.063	293	3.584	4.172	674
Aragominas	1.210	688	7	47	443	25
Araguaína	37.976	33.407	223	2.943	1.055	348
Babaçulândia	1.723	1.182	14	74	413	40
Carmolândia	646	486	2	22	113	23
Filadélfia	1.583	1.036	12	79	415	41

(continua)

5.4 NÚMERO DE CONSUMIDORES DE ENERGIA POR CLASSES, SEGUNDO AS REGIÕES ADMINISTRATIVAS E MUNICÍPIOS DO TOCANTINS - 2006

Regiões Administrativas	Total	Residencial	Industrial	Comercial	Rural	Outros
Muricilândia	725	467	2	40	188	28
Nova Olinda	2.555	1.818	14	124	545	54
Palmeirante	582	338	3	16	200	25
Santa Fé do Araguaia	1.537	949	4	104	434	46
Wanderlândia	2.249	1.692	12	135	366	44
REGIÃO VI - COLINAS DO TOCANTINS	20.088	14.340	136	1.402	3.766	444
Arapoema	1.898	1.441	8	182	217	50
Bandeirantes do Tocantins	655	450	5	27	146	27
Bernardo Sayão	1.525	677	12	87	711	38
Brasilândia	516	405	1	18	74	18
Colinas do Tocantins	9.004	7.598	71	766	456	113
Couto de Magalhães	1.097	568	7	61	428	33
Itaporã	695	467	6	34	159	29
Juarina	596	235	7	22	311	21
Pau D'Arco	1.037	689	4	56	253	35
Pequizeiro	1.397	678	8	54	632	25
Presidente Kennedy	1.140	877	6	77	143	37
Tupiratins	528	255	1	18	236	18
REGIÃO VII - GOIATINS	3.404	2.584	34	172	518	96
Barra do Ouro	695	481	8	33	158	15
Campos Lindos	911	730	15	64	81	21
Goiatins	1.798	1.373	11	75	279	60
REGIÃO VIII - GUARÁÍ	18.854	14.145	156	1.586	2.603	364
Araguacema	1.524	884	6	94	477	63
Colméia	2.782	2.034	24	182	481	61
Dois Irmãos	1.378	827	7	87	418	39
Fortaleza do Tabocão	583	465	3	37	63	15
Goianorte	1.045	754	7	72	195	17
Guaraí	6.918	5.631	65	661	476	85
Miranorte	3.738	2.989	37	394	265	53
Rio dos Bois	620	394	4	46	160	16
Tupirama	266	167	3	13	68	15
REGIÃO IX - METROPOLITANA DE PALMAS	83.934	68.103	448	9.014	4.950	1.419
Aparecida do Rio Negro	1.044	744	18	90	167	25
Brejinho de Nazaré	1.466	1.073	15	80	260	38
Fátima	1.168	900	10	69	150	39
Ipueiras	382	257	3	34	68	20
Lajeado	747	458	7	40	200	42
Miracema do Tocantins	6.221	4.847	21	548	715	90
Monte do Carmo	1.112	660	5	47	371	29

(continua)

5.4 NÚMERO DE CONSUMIDORES DE ENERGIA POR CLASSES, SEGUNDO AS REGIÕES ADMINISTRATIVAS E MUNICÍPIOS DO TOCANTINS - 2006

Regiões Administrativas	Total	Residencial	Industrial	Comercial	Rural	Outros
Oliveira de Fátima	288	205	2	15	55	11
Palmas	57.141	48.051	245	6.731	1.284	830
Porto Nacional	13.210	10.109	118	1.285	1.441	257
Tocantínia	1.155	799	4	75	239	38
REGIÃO X - PEDRO AFONSO	6.630	5.123	62	543	717	185
Bom Jesus do Tocantins	553	397	4	30	107	15
Centenário	295	238	5	28	11	13
Itacajá	1.432	1.129	10	94	163	36
Itapiratins	557	449	1	34	54	19
Pedro Afonso	2.834	2.241	34	284	208	67
Recursolândia	375	285	3	30	38	19
Santa Maria do Tocantins	584	384	5	43	136	16
REGIÃO XI - PARAÍSO DO TOCANTINS	28.452	21.498	283	2.566	3.574	531
Abreulândia	505	352	3	35	91	24
Barrolândia	1.655	1.281	11	114	219	30
Caseara	1.144	752	3	92	259	38
Chapada de Areia	343	193	3	13	119	15
Cristalândia	2.378	1.895	23	178	242	40
Divinópolis	1.869	1.284	25	143	387	30
Lagoa da Confusão	1.876	1.259	29	196	344	48
Marianópolis	1.049	629	9	79	294	38
Monte Santo do Tocantins	532	222	3	25	263	19
Nova Rosalândia	1.066	833	12	73	118	30
Paraíso do Tocantins	13.426	11.051	147	1.460	634	134
Pium	1.607	1.045	9	105	399	49
Pugmil	578	456	3	35	60	24
Santa Rita do Tocantins	424	246	3	18	145	12
REGIÃO XII - NOVO ACORDO	5.444	3.978	26	387	816	237
Lagoa do Tocantins	686	521	-	34	107	24
Lizarda	570	453	4	25	65	23
Mateiros	255	154	-	26	55	20
Novo Acordo	833	633	4	51	111	34
Ponte Alta do Tocantins	1.330	984	12	104	178	52
Rio Sono	983	673	4	88	178	40
Santa Tereza do Tocantins	574	416	2	34	101	21
São Félix do Tocantins	213	144	-	25	21	23
REGIÃO XIII - NATIVIDADE	7.382	5.447	76	568	1.068	223
Chapada da Natividade	641	375	26	33	190	17
Natividade	2.198	1.735	17	197	187	62
Pindorama do Tocantins	882	724	9	75	49	25

(continua)

5.4 NÚMERO DE CONSUMIDORES DE ENERGIA POR CLASSES, SEGUNDO AS REGIÕES ADMINISTRATIVAS E MUNICÍPIOS DO TOCANTINS - 2006

Regiões Administrativas	Total	Residencial	Industrial	Comercial	Rural	Outros
Santa Rosa do Tocantins	953	653	7	66	187	40
São Valério da Natividade	1.413	944	2	98	326	43
Silvanópolis	1.295	1.016	15	99	129	36
REGIÃO XIV - GURUPI	47.591	37.057	262	3.940	5.607	725
Aliança do Tocantins	1.760	1.400	10	82	231	37
Alvorada	2.879	2.278	11	247	296	47
Araguaçu	3.155	2.146	17	263	666	63
Cariri do Tocantins	944	596	2	33	288	25
Crixás do Tocantins	417	250	1	19	131	16
Dueré	1.337	853	7	69	368	40
Figueirópolis	1.611	1.170	8	125	274	34
Formoso do Araguaia	5.046	3.786	28	378	777	77
Gurupi	24.187	20.732	152	2.360	769	174
Jaú do Tocantins	977	558	11	64	311	33
Peixe	2.942	2.001	10	169	668	94
Sandolândia	1.097	589	3	64	406	35
Sucupira	500	292	1	18	174	15
Talismã	739	406	1	49	248	35
REGIÃO XV - DIANÓPOLIS	8.148	6.713	73	608	532	222
Almas	1.746	1.397	12	129	171	37
Dianópolis	4.526	3.716	42	391	285	92
Novo Jardim	507	435	4	21	28	19
Porto Alegre do Tocantins	613	529	12	35	4	33
Rio da Conceição	340	300	-	17	2	21
Taipas do Tocantins	416	336	3	15	42	20
REGIÃO XVI - PARANÃ	4.299	3.240	30	378	522	129
Palmeirópolis	2.243	1.717	19	208	255	44
Paraná	1.310	988	2	95	177	48
São Salvador	746	535	9	75	90	37
REGIÃO XVII - ARRAIAS	5.211	4.222	42	361	456	130
Arraias	2.401	1.947	18	156	222	58
Combinado	1.430	1.133	14	116	140	27
Conceição do Tocantins	725	621	6	48	26	24
Novo Alegre	655	521	4	41	68	21
REGIÃO XVIII - TAGUATINGA	6.140	4.608	43	333	1.010	146
Aurora do Tocantins	992	723	12	51	178	28
Lavandeiras	351	228	1	15	87	20
Ponte Alta do Bom Jesus	1.100	789	6	41	228	36
Taguatinga	3.697	2.868	24	226	517	62

5.5 CONSUMO DE ENERGIA ELÉTRICA POR CLASSES (MWh), SEGUNDO AS REGIÕES ADMINISTRATIVAS E MUNICÍPIOS DO TOCANTINS - 2005

Regiões Administrativas	Total	Residencial	Industrial	Comercial	Rural	Outros
TOTAL DO ESTADO	921.850	338.118	107.867	195.565	68.653	211.647
REGIÃO I - ARAGUATINS	14.510	6.684	338	2.280	1.120	4.089
Araguatins	10.197	4.600	214	1.848	956	2.579
Cachoeirinha	587	282	10	46	25	224
Esperantina	1.865	895	83	161	63	663
São Bento do Tocantins	882	398	14	112	43	315
São Sebastião do Tocantins	981	510	18	112	33	308
REGIÃO II - AUGUSTINÓPOLIS	19.298	9.234	1.026	2.249	1.003	5.786
Augustinópolis	6.293	2.604	807	918	290	1.674
Axixá do Tocantins	3.190	1.804	13	286	218	869
Buriti do Tocantins	2.378	1.157	87	263	130	741
Carrasco Bonito	809	436	1	48	11	313
Praia Norte	1.312	670	10	122	81	429
Sampaio	1.065	515	9	199	30	312
São Miguel do Tocantins	1.691	858	15	176	138	504
Sítio Novo do Tocantins	2.559	1.190	85	235	105	944
REGIÃO III - TOCANTINÓPOLIS	24.912	10.259	2.181	2.691	2.722	7.060
Aguiarnópolis	2.333	615	53	288	768	609
Angico	872	407	12	77	69	307
Darcinópolis	1.467	593	69	170	199	436
Itaguatins	1.740	805	20	152	125	638
Luzinópolis	1.041	324	10	108	293	306
Maurilândia	697	346	10	50	36	255
Nazaré	1.748	737	7	118	237	649
Palmeiras do Tocantins	1.418	519	40	100	382	377
Santa Terezinha do Tocantins	689	313	9	27	95	246
Tocantinópolis	12.906	5.600	1.950	1.600	519	3.237
REGIÃO IV - XAMBIOÁ	14.057	6.157	833	1.625	1.659	3.783
Ananás	4.163	1.964	46	627	362	1.164
Araguanã	2.018	779	30	162	390	657
Piraquê	824	273	2	80	243	226
Riachinho	1.171	480	32	91	155	411
Xambioá	5.882	2.661	723	666	509	1.324
REGIÃO V - ARAGUAÍNA	150.469	59.368	24.412	34.313	5.675	26.701
Aragominas	1.544	544	184	177	195	443
Araguaína	124.765	51.902	18.003	31.232	2.191	21.437
Babaçulândia	2.153	922	211	147	349	524
Carmolândia	1.309	359	8	81	168	693
Filadélfia	2.896	1.019	589	348	339	601

(continua)

5.5 CONSUMO DE ENERGIA ELÉTRICA POR CLASSES (MWh), SEGUNDO AS REGIÕES ADMINISTRATIVAS E MUNICÍPIOS DO TOCANTINS - 2005

Regiões Administrativas	Total	Residencial	Industrial	Comercial	Rural	Outros
Muricilândia	1.186	346	1	116	238	485
Nova Olinda	8.387	1.536	4.370	1.069	438	975
Palmeirante	613	301	5	82	21	204
Santa Fé do Araguaia	2.686	889	30	344	804	619
Wanderlândia	4.930	1.551	1.011	716	932	721
REGIÃO VI - COLINAS DO TOCANTINS	41.264	15.530	6.017	7.665	3.938	8.114
Arapoema	4.166	1.513	472	696	498	987
Bandeirantes do Tocantins	2.940	431	1.864	105	302	238
Bernardo Sayão	2.205	672	341	275	515	402
Brasilândia	798	350	4	68	114	261
Colinas do Tocantins	22.942	9.304	3.102	5.613	1.044	3.879
Couto Magalhães	1.283	486	13	157	193	435
Itaporã	902	391	67	64	156	225
Juarina	743	241	10	64	264	164
Pau D'Arco	1.450	566	26	169	349	340
Pequizeiro	1.369	563	87	158	230	331
Presidente Kennedy	1.949	788	26	260	227	649
Tupiratins	515	225	4	37	47	202
REGIÃO VII - GOIATINS	5.024	2.258	85	641	816	1.224
Barra do Ouro	832	400	17	81	82	252
Campos Lindos	2.011	684	42	336	618	331
Goiatins	2.181	1.175	25	224	116	640
REGIÃO VIII - GUARÁÍ	37.259	14.974	2.514	7.668	3.776	8.327
Araguacema	2.652	802	16	390	598	845
Colméia	5.261	2.096	159	812	1.024	1.168
Dois Irmãos	1.701	671	46	274	342	368
Fortaleza do Tabocão	1.354	381	7	456	287	223
Goianorte	1.148	537	26	157	87	340
Guaráí	16.047	7.128	1.246	3.822	518	3.333
Miranorte	7.543	2.896	998	1.396	684	1.568
Rio dos Bois	1.075	294	13	299	99	372
Tupirama	478	168	2	62	136	110
REGIÃO IX - METROPOLITANA DE PALMAS	293.631	107.589	11.333	81.040	10.262	83.406
Aparecida do Rio Negro	1.993	607	66	255	466	598
Brejinho de Nazaré	2.779	890	70	290	905	625
Fátima	2.221	793	29	506	144	750
Ipueiras	662	225	10	55	80	292
Lajeado	1.767	462	185	149	317	656
Miracema do Tocantins	12.989	5.124	499	2.968	814	3.585
Monte do Carmo	2.397	539	54	164	676	964

(continua)

5.5 CONSUMO DE ENERGIA ELÉTRICA POR CLASSES (MWh), SEGUNDO AS REGIÕES ADMINISTRATIVAS E MUNICÍPIOS DO TOCANTINS - 2005

Regiões Administrativas	Total	Residencial	Industrial	Comercial	Rural	Outros
Oliveira de Fátima	584	153	2	134	105	191
Palmas	233.580	84.913	8.414	68.337	3.626	68.290
Porto Nacional	32.694	13.043	1.936	7.883	2.946	6.887
Tocantínia	1.966	842	70	299	185	570
REGIÃO X - PEDRO AFONSO	12.499	5.523	381	2.129	1.408	3.058
Bom Jesus do Tocantins	930	381	9	102	189	249
Centenário	488	200	12	53	6	216
Itacajá	2.151	1.064	157	257	99	574
Itapiratins	668	379	1	72	29	187
Pedro Afonso	6.947	2.857	186	1.460	1.016	1.427
Recursolândia	499	229	7	74	9	180
Santa Maria do Tocantins	816	412	8	111	60	225
REGIÃO XI - PARAÍSO DO TOCANTINS	83.371	24.954	15.685	14.112	13.162	15.459
Abreulândia	730	260	6	98	100	267
Barrolândia	2.963	1.070	137	604	381	772
Caseara	2.061	681	46	323	419	592
Chapada de Areia	433	146	5	42	124	116
Cristalândia	5.136	1.998	618	847	230	1.444
Divinópolis	3.230	1.140	341	482	437	829
Lagoa da Confusão	13.550	1.701	2.404	1.112	7.445	888
Marianópolis	2.088	576	34	258	603	617
Monte Santo do Tocantins	609	179	5	43	242	139
Nova Rosalândia	1.656	684	31	239	148	554
Paraíso do Tocantins	45.431	14.971	11.818	9.138	1.780	7.725
Pium	3.395	964	38	339	1.019	1.035
Pugmil	1.428	391	195	466	65	311
Santa Rita do Tocantins	661	194	6	121	170	169
REGIÃO XII - NOVO ACORDO	7.779	2.867	140	929	507	3.336
Lagoa do Tocantins	640	303	-	75	6	256
Lizarda	656	266	6	87	7	291
Mateiros	365	104	-	45	82	134
Novo Acordo	1.296	516	24	194	87	475
Ponte Alta do Tocantins	2.383	733	56	253	128	1.212
Rio Sono	1.336	536	52	157	89	501
Santa Tereza do Tocantins	799	307	0	69	100	323
São Félix do Tocantins	304	103	0	48	9	143
REGIÃO XIII - NATIVIDADE	14.914	4.991	3.085	2.269	1.190	3.379
Chapada da Natividade	2.199	332	1.312	234	147	173
Natividade	6.032	1.883	1.512	963	269	1.405
Pindorama do Tocantins	988	455	30	172	52	278

(continua)

5.5 CONSUMO DE ENERGIA ELÉTRICA POR CLASSES (MWh), SEGUNDO AS REGIÕES ADMINISTRATIVAS E MUNICÍPIOS DO TOCANTINS - 2005

Regiões Administrativas	Total	Residencial	Industrial	Comercial	Rural	Outros
Santa Rosa do Tocantins	1.483	550	20	242	197	473
São Valério da Natividade	1.898	921	7	354	139	478
Silvanópolis	2.315	851	203	304	386	571
REGIÃO XIV - GURUPI	158.622	51.532	33.820	29.553	17.896	25.822
Aliança do Tocantins	4.020	1.500	100	700	859	862
Alvorada	6.277	2.840	74	1.273	797	1.292
Araguaçu	8.420	2.364	2.073	1.050	1.445	1.488
Cariri do Tocantins	2.306	627	2	521	728	428
Crixás do Tocantins	634	256	2	50	182	145
Dueré	3.670	788	250	268	1.876	487
Figueirópolis	4.083	1.461	84	770	720	1.048
Formoso do Araguaia	18.429	4.428	2.991	1.914	5.990	3.105
Gurupi	83.255	32.827	13.936	21.145	1.498	13.850
Jaú do Tocantins	1.394	489	240	166	236	262
Peixe	20.615	2.695	14.035	1.135	1.194	1.556
Sandolândia	2.332	598	26	225	1.046	437
Sucupira	1.424	292	2	77	800	254
Talismã	1.762	366	4	259	524	609
REGIÃO XV - DIANÓPOLIS	17.008	6.025	2.680	2.773	1.169	4.362
Almas	2.801	1.144	36	437	433	751
Dianópolis	10.034	3.741	1.202	1.977	521	2.592
Novo Jardim	1.527	335	733	138	53	268
Porto Alegre do Tocantins	899	387	19	107	24	362
Rio da Conceição	1.179	206	685	63	10	216
Taipas do Tocantins	567	212	5	50	128	173
REGIÃO XVI - PARANÃ	6.694	2.880	334	1.158	507	1.815
Palmeirópolis	3.698	1.563	243	664	341	887
Paraná	2.005	920	9	284	96	697
São Salvador	990	397	81	210	70	231
REGIÃO XVII - ARRAIAS	9.535	3.588	1.137	1.234	904	2.672
Arraias	4.868	1.675	1.031	605	345	1.213
Combinado	2.290	961	47	313	256	715
Conceição do Tocantins	1.229	530	53	190	111	345
Novo Alegre	1.147	422	7	128	192	399
REGIÃO XVIII - TAGUATINGA	11.004	3.704	1.865	1.239	939	3.255
Aurora do Tocantins	1.515	549	48	142	327	450
Lavandeiras	480	172	0	37	60	211
Ponte Alta do Bom Jesus	1.169	553	12	141	74	389
Taguatinga	7.839	2.431	1.806	920	478	2.205

5.6 NÚMERO DE CONSUMIDORES DE ENERGIA POR CLASSES, SEGUNDO AS REGIÕES ADMINISTRATIVAS E MUNICÍPIOS DO TOCANTINS - 2005

Regiões Administrativas	Total	Residencial	Industrial	Comercial	Rural	Outros
TOTAL DO ESTADO	316.664	256.510	2.309	27.416	24.092	6.337
REGIÃO I - ARAGUATINS	9.088	7.421	99	630	696	242
Araguatins	5.446	4.373	53	396	510	114
Cachoeirinha	427	362	9	26	10	20
Esperantina	1.740	1.479	27	95	79	60
São Bento do Tocantins	649	512	6	60	46	25
São Sebastião do Tocantins	826	695	4	53	51	23
REGIÃO II - AUGUSTINÓPOLIS	14.845	12.264	123	871	1.231	356
Augustinópolis	3.667	2.969	40	253	338	67
Axixá do Tocantins	3.011	2.470	13	143	321	64
Buriti do Tocantins	1.858	1.531	22	126	134	45
Carrasco Bonito	688	617	1	28	10	32
Praia Norte	1.369	966	6	79	291	27
Sampaio	790	696	4	46	16	28
São Miguel do Tocantins	1.421	1.203	13	94	79	32
Sítio Novo do Tocantins	2.041	1.812	24	102	42	61
REGIÃO III - TOCANTINÓPOLIS	13.292	11.057	87	749	985	414
Aguiarnópolis	895	640	2	36	187	30
Angico	639	540	8	39	24	28
Darcinópolis	849	702	8	42	77	20
Itaguatins	1.171	941	8	60	98	64
Luzinópolis	523	430	7	40	26	20
Maurilândia	552	468	6	36	18	24
Nazaré	1.241	969	7	71	133	61
Palmeiras do Tocantins	959	692	13	50	179	25
Santa Terezinha do Tocantins	516	413	4	8	77	14
Tocantinópolis	5.947	5.262	24	367	166	128
REGIÃO IV - XAMBIOÁ	7.269	5.931	45	521	579	193
Ananás	2.401	2.002	19	232	95	53
Araguanã	1.005	786	3	55	130	31
Piraquê	425	269	1	21	113	21
Riachinho	820	627	8	48	104	33
Xambioá	2.618	2.247	14	165	137	55
REGIÃO V - ARAGUAÍNA	46.450	39.580	298	3.465	2.470	637
Aragominas	960	676	9	46	208	21
Araguaína	35.717	31.539	224	2.855	767	332
Babaçulândia	1.435	1.063	14	69	250	39
Carmolândia	494	412	2	22	37	21
Filadélfia	1.310	965	12	67	227	39

(continua)

5.6 NÚMERO DE CONSUMIDORES DE ENERGIA POR CLASSES, SEGUNDO AS REGIÕES ADMINISTRATIVAS E MUNICÍPIOS DO TOCANTINS - 2005

Regiões Administrativas	Total	Residencial	Industrial	Comercial	Rural	Outros
Muricilândia	599	450	1	38	85	25
Nova Olinda	2.214	1.688	16	130	328	52
Palmeirante	366	303	3	19	14	27
Santa Fé do Araguaia	1.286	898	6	95	245	42
Wanderlândia	2.069	1.586	11	124	309	39
REGIÃO VI - COLINAS DO TOCANTINS	17.840	13.554	140	1.367	2.360	419
Arapoema	1.854	1.409	9	178	210	48
Bandeirantes do Tocantins	655	443	5	28	154	25
Bernardo Sayão	1.130	643	11	81	359	36
Brasilândia	440	365	1	17	42	15
Colinas do Tocantins	8.573	7.200	75	746	440	112
Couto de Magalhães	723	495	6	56	138	28
Itaporã	636	450	6	35	116	29
Juarina	484	226	6	27	207	18
Pau D'Arco	917	626	5	55	201	30
Pequizeiro	1.045	615	9	50	347	24
Presidente Kennedy	1.100	853	6	77	129	35
Tupiratins	283	229	1	17	17	19
REGIÃO VII - GOIATINS	2.865	2.378	32	161	204	90
Barra do Ouro	503	433	7	28	20	15
Campos Lindos	787	656	13	63	35	20
Goiatins	1.575	1.289	12	70	149	55
REGIÃO VIII - GUARÁÍ	17.269	13.376	150	1.558	1.846	339
Araguacema	1.420	805	5	95	460	55
Colméia	2.537	1.993	24	180	281	59
Dois Irmãos	1.070	738	5	86	209	32
Fortaleza do Tabocão	521	402	3	38	62	16
Goianorte	896	673	7	70	129	17
Guaráí	6.431	5.392	65	633	257	84
Miranorte	3.575	2.850	34	399	246	46
Rio dos Bois	574	360	5	43	150	16
Tupirama	245	163	2	14	52	14
REGIÃO IX - METROPOLITANA DE PALMAS	77.654	63.683	438	8.626	3.586	1.321
Aparecida do Rio Negro	957	708	19	84	122	24
Brejinho de Nazaré	1.279	997	15	81	148	38
Fátima	1.091	857	13	76	106	39
Ipueiras	330	237	3	29	42	19
Lajeado	612	385	7	41	139	40
Miracema do Tocantins	5.866	4.651	24	552	551	88
Monte do Carmo	880	633	7	50	163	27

(continua)

5.6 NÚMERO DE CONSUMIDORES DE ENERGIA POR CLASSES, SEGUNDO AS REGIÕES ADMINISTRATIVAS E MUNICÍPIOS DO TOCANTINS - 2005

Regiões Administrativas	Total	Residencial	Industrial	Comercial	Rural	Outros
Oliveira de Fátima	278	194	1	16	54	13
Palmas	52.938	44.673	234	6.353	923	755
Porto Nacional	12.338	9.592	111	1.265	1.122	248
Tocantínia	1.085	756	4	79	216	30
REGIÃO X - PEDRO AFONSO	5.857	4.729	61	535	347	185
Bom Jesus do Tocantins	502	365	3	30	88	16
Centenário	242	190	6	23	7	16
Itacajá	1.296	1.067	11	104	79	35
Itapiratins	491	412	1	31	30	17
Pedro Afonso	2.599	2.130	32	281	89	67
Recursolândia	295	227	3	28	18	19
Santa Maria do Tocantins	432	338	5	38	36	15
REGIÃO XI - PARAÍSO DO TOCANTINS	26.556	20.247	292	2.493	3.033	491
Abreulândia	415	294	4	36	59	22
Barrolândia	1.477	1.143	13	117	181	23
Caseara	1.103	722	2	91	254	34
Chapada de Areia	310	177	3	12	104	14
Cristalândia	2.226	1.844	23	184	135	40
Divinópolis	1.747	1.205	27	138	353	24
Lagoa da Confusão	1.582	1.061	29	181	269	42
Marianópolis	1.009	600	9	76	286	38
Monte Santo do Tocantins	465	219	2	25	199	20
Nova Rosalândia	1.001	784	12	69	107	29
Paraíso do Tocantins	12.838	10.594	150	1.405	560	129
Pium	1.513	967	9	103	387	47
Pugmil	539	421	6	39	55	18
Santa Rita do Tocantins	331	216	3	17	84	11
REGIÃO XII - NOVO ACORDO	4.778	3.690	23	370	485	210
Lagoa do Tocantins	536	466	-	36	11	23
Lizarda	493	436	5	24	8	20
Mateiros	180	104	-	20	38	18
Novo Acordo	779	606	2	54	87	30
Ponte Alta do Tocantins	1.197	913	10	94	141	39
Rio Sono	866	628	5	90	103	40
Santa Tereza do Tocantins	526	400	1	30	76	19
São Félix do Tocantins	201	137	-	22	21	21
REGIÃO XIII - NATIVIDADE	6.481	5.121	72	540	544	204
Chapada da Natividade	480	351	24	30	63	12
Natividade	2.036	1.646	15	182	135	58
Pindorama do Tocantins	822	685	9	73	33	22

(continua)

5.6 NÚMERO DE CONSUMIDORES DE ENERGIA POR CLASSES, SEGUNDO AS REGIÕES ADMINISTRATIVAS E MUNICÍPIOS DO TOCANTINS - 2005

Regiões Administrativas	Total	Residencial	Industrial	Comercial	Rural	Outros
Santa Rosa do Tocantins	827	575	7	66	144	35
São Valério da Natividade	1.107	903	3	93	66	42
Silvanópolis	1.209	961	14	96	103	35
REGIÃO XIV - GURUPI	44.843	35.944	262	3.926	4.034	677
Aliança do Tocantins	1.754	1.409	9	79	222	35
Alvorada	2.724	2.201	10	239	229	45
Araguaçu	3.017	2.111	17	268	564	57
Cariri do Tocantins	787	573	1	31	159	23
Crixás do Tocantins	353	238	1	20	80	14
Dueré	1.288	821	9	70	351	37
Figueirópolis	1.661	1.278	10	135	208	30
Formoso do Araguaia	4.655	3.694	28	376	485	72
Gurupi	23.103	19.886	147	2.306	592	172
Jaú do Tocantins	812	534	11	66	169	32
Peixe	2.670	2.001	12	205	365	87
Sandolândia	941	553	4	65	294	25
Sucupira	456	270	1	19	151	15
Talismã	622	375	2	47	165	33
REGIÃO XV - DIANÓPOLIS	7.362	6.226	75	570	305	186
Almas	1.538	1.306	13	124	60	35
Dianópolis	4.121	3.466	43	358	183	71
Novo Jardim	486	414	4	22	28	18
Porto Alegre do Tocantins	532	458	12	34	3	25
Rio da Conceição	324	285	-	19	2	18
Taipas do Tocantins	361	297	3	13	29	19
REGIÃO XVI - PARANÃ	3.823	2.974	29	342	365	113
Palmeirópolis	2.068	1.606	19	203	197	43
Paraná	1.185	920	3	88	133	41
São Salvador	570	448	7	51	35	29
REGIÃO XVII - ARRAIAS	4.977	4.047	42	371	385	132
Arraias	2.264	1.871	18	160	157	58
Combinado	1.383	1.086	14	118	139	26
Conceição do Tocantins	688	584	6	50	22	26
Novo Alegre	642	506	4	43	67	22
REGIÃO XVIII - TAGUATINGA	5.415	4.288	41	321	637	128
Aurora do Tocantins	914	675	10	47	158	24
Lavandeiras	326	216	-	17	78	15
Ponte Alta do Bom Jesus	885	743	7	38	63	34
Taguatinga	3.290	2.654	24	219	338	55

5.7 CONSUMO DE ENERGIA ELÉTRICA POR CLASSES (MWh), SEGUNDO AS REGIÕES ADMINISTRATIVAS E MUNICÍPIOS DO TOCANTINS - 2004

Regiões Administrativas	Total	Residencial	Industrial	Comercial	Rural	Outros
TOTAL DO ESTADO	873.521	316.712	110.769	180.497	64.142	201.401
REGIÃO I - ARAGUATINS	13.048	5.943	323	1.964	1.019	3.798
Araguatins	9.176	4.142	192	1.580	911	2351
Cachoeirinha	568	237	11	45	20	255
Esperantina	1.714	789	86	171	30	637
São Bento do Tocantins	706	311	15	84	33	263
São Sebastião do Tocantins	884	465	19	83	26	291
REGIÃO II - AUGUSTINÓPOLIS	17.590	8.360	879	2.143	793	5.416
Augustinópolis	5.636	2.369	610	885	217	1.554
Axixá do Tocantins	3.042	1.608	53	311	185	885
Buriti do Tocantins	2.240	1.070	78	240	125	727
Carrasco Bonito	745	387	7	62	11	279
Praia Norte	1.127	574	12	119	18	404
Sampaio	953	464	8	156	25	299
São Miguel do Tocantins	1.507	758	15	162	120	451
Sítio Novo do Tocantins	2.340	1.130	95	208	91	816
REGIÃO III - TOCANTINÓPOLIS	22.579	9.481	1.907	2.497	2.171	6.523
Aguiarnópolis	1.927	539	10	246	557	575
Angico	772	360	13	74	42	284
Darcinópolis	1.322	528	53	160	173	407
Itaguatins	1.660	800	24	156	102	578
Luzinópolis	917	290	12	102	159	355
Maurilândia	579	299	11	49	36	184
Nazaré	1.648	696	7	110	181	654
Palmeiras do Tocantins	1.376	491	55	117	355	358
Santa Terezinha do Tocantins	628	287	10	22	80	228
Tocantinópolis	11.750	5.193	1.711	1.461	486	2.900
REGIÃO IV - XAMBIOÁ	12.941	5.665	563	1.553	1.359	3.801
Ananás	3.877	1.788	43	613	296	1.137
Araguanã	1.834	703	24	145	310	652
Piraquê	752	272	3	80	193	205
Riachinho	1.185	462	40	100	122	461
Xambioá	5.294	2.439	453	616	439	1.346
REGIÃO V - ARAGUAÍNA	138.230	55.352	21.616	31.311	4.727	25.224
Aragominas	1.330	498	94	170	146	422
Araguaína	116.086	48.389	16.791	28.565	2.042	20.299
Babaçulândia	1.743	832	55	128	270	459
Carmolândia	1.301	342	10	79	140	729
Filadélfia	2.555	917	575	296	241	525

(continua)

5.7 CONSUMO DE ENERGIA ELÉTRICA POR CLASSES (MWh), SEGUNDO AS REGIÕES ADMINISTRATIVAS E MUNICÍPIOS DO TOCANTINS - 2004

Regiões Administrativas	Total	Residencial	Industrial	Comercial	Rural	Outros
Muricilândia	1.090	314	2	100	205	469
Nova Olinda	6.582	1.466	2.961	992	306	856
Palmeirante	525	256	7	61	13	187
Santa Fé do Araguaia	2.404	824	29	320	689	542
Wanderlândia	4.614	1.512	1.090	600	675	736
REGIÃO VI - COLINAS DO TOCANTINS	40.833	14.761	7.801	6.982	3.200	8.090
Arapoema	3.940	1.398	462	602	502	975
Bandeirantes do Tocantins	4.489	497	3.372	109	285	226
Bernardo Sayão	2.005	607	294	286	370	449
Brasilândia do Tocantins	724	338	5	59	92	230
Colinas do Tocantins	21.961	8.808	3.348	5.050	891	3.863
Couto de Magalhães	1.159	477	21	122	113	426
Itaporã	860	377	57	68	124	234
Juarina	668	217	40	58	209	142
Pau D'Arco	1.324	518	45	160	248	353
Pequizeiro	1.247	545	83	161	123	335
Presidente Kennedy	1.986	767	69	270	216	665
Tupiratins	471	211	5	36	26	192
REGIÃO VII - GOIATINS	4.144	1.664	54	460	813	1.153
Barra do Ouro	707	343	18	69	22	254
Campos Lindos	1.721	422	18	241	735	305
Goiatins	1.715	898	17	150	56	594
REGIÃO VIII - GUARÁÍ	35.727	14.342	3.019	7.312	3.011	8.043
Araguacema	2.359	768	25	386	471	708
Colméia	5.075	2.054	188	750	904	1.180
Dois Irmãos	1.538	612	34	244	282	365
Fortaleza do Tabocão	1.129	325	7	444	165	187
Goianorte	1.037	479	29	162	45	322
Guaráí	15.677	6.851	1.425	3.670	497	3.234
Miranorte	7.477	2.812	1.300	1.279	473	1.614
Rio dos Bois	1.010	277	10	322	74	326
Tupirama	426	163	1	56	99	107
REGIÃO IX - METROPOLITANA DE PALMAS	277.336	102.739	11.048	74.489	10.093	78.967
Aparecida do Rio Negro	1.919	563	71	201	537	546
Brejinho de Nazaré	2.677	812	86	261	938	581
Fátima	2.109	772	41	452	157	687
Ipueiras	627	194	14	52	66	302
Lajeado	1.636	457	235	147	257	541
Miracema do Tocantins	13.100	5.086	453	3.416	601	3.544
Monte do Carmo	2.249	501	11	165	551	1.020

(continua)

5.7 CONSUMO DE ENERGIA ELÉTRICA POR CLASSES (MWh), SEGUNDO AS REGIÕES ADMINISTRATIVAS E MUNICÍPIOS DO TOCANTINS - 2004

Regiões Administrativas	Total	Residencial	Industrial	Comercial	Rural	Outros
Oliveira de Fátima	454	141	2	73	73	165
Palmas	219.521	80.659	8.095	62.412	4.101	64.253
Porto Nacional	31.255	12.739	1.939	7.067	2.688	6.823
Tocantínia	1.790	815	101	243	126	505
REGIÃO X - PEDRO AFONSO	11.744	5.096	397	2.007	1.296	2.948
Bom Jesus do Tocantins	754	309	11	95	127	212
Centenário	445	184	12	56	2	191
Itacajá	2.052	1.009	169	250	80	545
Itapiratins	617	352	1	62	19	182
Pedro Afonso	6.726	2.700	181	1.383	1.020	1.442
Recursolândia	439	213	12	66	2	146
Santa Maria do Tocantins	711	328	11	96	45	230
REGIÃO XI - PARAÍSO DO TOCANTINS	80.438	23.453	15.002	13.377	13.876	14.730
Abreulândia	676	245	6	96	48	281
Barrolândia	2.690	1.015	150	499	319	707
Caseara	1.892	684	35	305	310	558
Chapada de Areia	359	137	4	36	67	114
Cristalândia	4.964	1.893	636	862	161	1411,73
Divinópolis	2.855	1.047	262	493	307	746
Lagoa da Confusão	15.115	1.498	2.590	1.059	9.183	785
Marianópolis	1.960	586	25	279	510	561
Monte Santo do Tocantins	520	196	25	45	125	129
Nova Rosalândia	1.602	660	18	230	142	551
Paraíso do Tocantins	43.184	14.074	11.050	8.715	1.860	7.485
Pium	2.814	877	34	260	694	950
Pugmil	1.269	357	159	445	42	267
Santa Rita do Tocantins	538	183	8	54	109	183
REGIÃO XII - NOVO ACORDO	6.863	2.613	57	892	330	2.970
Lagoa do Tocantins	586	265	-	69	6	246
Lizarda	547	243	4	81	2	217
Mateiros	265	90	-	34	15	126
Novo Acordo	1.216	461	26	187	67	475
Ponte Alta do Tocantins	2.138	699	18	222	90	1.110
Rio Sono	1.074	446	8	194	65	360
Santa Tereza do Tocantins	748	305	0	59	79	304
São Félix do Tocantins	288	103	1	46	6	132
REGIÃO XIII - NATIVIDADE	14.187	4.602	3.099	2.166	1.035	3.286
Chapada da Natividade	2.718	336	1.663	289	240	190
Natividade	5.392	1.743	1.300	890	120	1.339
Pindorama do Tocantins	937	436	23	164	44	271

(continua)

5.7 CONSUMO DE ENERGIA ELÉTRICA POR CLASSES (MWh), SEGUNDO AS REGIÕES ADMINISTRATIVAS E MUNICÍPIOS DO TOCANTINS - 2004

Regiões Administrativas	Total	Residencial	Industrial	Comercial	Rural	Outros
Santa Rosa do Tocantins	1.331	515	15	232	162	407
São Valério da Natividade	1.676	789	6	307	116	458
Silvanópolis	2.132	782	92	284	353	621
REGIÃO XIV - GURUPI	154.020	47.822	36.610	27.642	17.644	24.302
Aliança do Tocantins	4.032	1.496	183	756	767	830
Alvorada	5.696	2.657	75	1.120	651	1.194
Araguaçu	7.652	2.288	1.757	1.035	1.162	1.410
Cariri do Tocantins	2.741	580	1	273	1.466	420
Crixás do Tocantins	749	256	3	75	272	143
Dueré	4.066	766	217	255	2.344	484
Figueirópolis	3.814	1.378	55	769	611	1.001
Formoso do Araguaia	17.750	4.050	3.302	1.834	5.673	2.891
Gurupi	77.077	30.533	11.961	19.891	1.455	13.238
Jaú do Tocantins	1.225	406	244	148	201	227
Peixe	24.104	2.255	18.779	917	842	1.310
Sandolândia	2.100	552	27	225	941	355
Sucupira	1.425	268	3	80	824	251
Talismã	1.588	337	3	264	437	547
REGIÃO XV - DIANÓPOLIS	17.003	5.549	3.956	2.392	777	4.329
Almas	2.503	1.092	28	393	337	652
Dianópolis	9.869	3.447	1.691	1.688	332	2.711
Novo Jardim	1.863	310	1.130	114	45	263
Porto Alegre do Tocantins	795	332	23	92	8	340
Rio da Conceição	1.517	182	1.080	53	10	192
Taipas do Tocantins	456	186	4	52	44	170
REGIÃO XVI - PARANÃ	6.038	2.508	343	998	435	1.755
Palmeirópolis	3.607	1.475	269	600	302	961
Paraná	1.683	718	10	255	70	628
São Salvador	749	315	64	142	62	166
REGIÃO XVII - ARRAIAS	9.403	3.353	1.498	1.162	811	2.579
Arraias	4.924	1.563	1.353	554	289	1.165
Combinado	2.225	897	53	296	241	737
Conceição do Tocantins	1.150	491	86	181	87	304
Novo Alegre	1.104	401	6	130	193	373
REGIÃO XVIII - TAGUATINGA	11.397	3.408	2.599	1.151	752	3.488
Aurora do Tocantins	1.398	510	36	123	290	439
Lavandeiras	449	160	0	34	37	219
Ponte Alta do Bom Jesus	1.040	493	8	139	52	348
Taguatinga	8.510	2.247	2.555	855	373	2.481

5.8 NÚMERO DE CONSUMIDORES DE ENERGIA POR CLASSES, SEGUNDO AS REGIÕES ADMINISTRATIVAS E MUNICÍPIOS DO TOCANTINS - 2004

Regiões Administrativas	Total	Residencial	Industrial	Comercial	Rural	Outros
TOTAL DO ESTADO	298.780	244.865	2.321	27.177	18.510	5.907
REGIÃO I - ARAGUATINS	8.227	6.788	97	601	528	213
Araguatins	4.911	3.986	52	373	402	98
Cachoeirinha	406	342	8	28	9	19
Esperantina	1.570	1.359	27	94	34	56
São Bento do Tocantins	553	430	8	55	38	22
São Sebastião do Tocantins	787	671	2	51	45	18
REGIÃO II - AUGUSTINÓPOLIS	13.591	11.783	126	870	485	327
Augustinópolis	3.345	2.864	41	270	112	58
Axixá do Tocantins	2.750	2.397	9	143	135	66
Buriti do Tocantins	1.752	1.506	27	110	70	39
Carrasco Bonito	637	566	1	27	10	33
Praia Norte	1.045	904	7	76	34	24
Sampaio	763	670	4	46	16	27
São Miguel do Tocantins	1.338	1.133	11	95	69	30
Sítio Novo do Tocantins	1.961	1.743	26	103	39	50
REGIÃO III - TOCANTINÓPOLIS	12.608	10.678	93	727	734	376
Aguiarnópolis	817	614	1	35	140	27
Angico	611	515	7	40	19	30
Darcinópolis	779	685	9	40	29	16
Itaguatins	1.116	926	8	57	69	56
Luzinópolis	491	402	9	39	23	18
Maurilândia	501	422	6	36	18	19
Nazaré	1.185	932	7	69	115	62
Palmeiras do Tocantins	917	673	11	49	161	23
Santa Terezinha do Tocantins	440	393	5	6	24	12
Tocantinópolis	5.751	5.116	30	356	136	113
REGIÃO IV - XAMBIOÁ	7.079	5.907	48	530	408	186
Ananás	2.329	1.943	21	238	84	43
Araguanã	928	764	3	52	75	34
Piraquê	406	292	1	15	78	20
Riachinho	766	627	7	56	50	26
Xambioá	2.650	2.281	16	169	121	63
REGIÃO V - ARAGUAÍNA	43.636	37.506	292	3.453	1.790	595
Aragominas	765	616	8	49	71	21
Araguaína	33.905	29.843	222	2.828	693	319
Babaçulândia	1.312	1.004	13	65	189	41
Carmolândia	477	396	3	25	33	20
Filadélfia	1.197	904	10	63	186	34

(continua)

5.8 NÚMERO DE CONSUMIDORES DE ENERGIA POR CLASSES, SEGUNDO AS REGIÕES ADMINISTRATIVAS E MUNICÍPIOS DO TOCANTINS - 2004

Regiões Administrativas	Total	Residencial	Industrial	Comercial	Rural	Outros
Muricilândia	583	437	1	38	81	26
Nova Olinda	1.996	1.630	15	140	181	30
Palmeirante	331	273	3	19	10	26
Santa Fé do Araguaia	1.182	861	8	99	173	41
Wanderlândia	1.888	1.542	9	127	173	37
REGIÃO VI - COLINAS DO TOCANTINS	16.896	13.052	144	1.366	1.923	411
Arapoema	1.839	1.396	9	182	205	47
Bandeirantes do Tocantins	627	423	5	28	143	28
Bernardo Sayão	1.052	596	13	71	340	32
Brasilândia	420	341	1	19	42	17
Colinas do Tocantins	8.228	6.878	73	748	412	117
Couto de Magalhães	684	481	7	57	112	27
Itaporã	604	431	5	35	107	26
Juarina	431	219	8	25	165	14
Pau D'Arco	873	614	5	55	175	24
Pequizeiro	761	597	9	47	85	23
Presidente Kennedy	1.095	844	7	82	125	37
Tupiratins	282	232	2	17	12	19
REGIÃO VII - GOIATINS	2.432	2.012	34	138	166	82
Barra do Ouro	470	404	10	25	16	15
Campos Lindos	729	611	14	57	30	17
Goiatins	1.233	997	10	56	120	50
REGIÃO VIII - GUARÁÍ	16.608	13.000	156	1.593	1.525	334
Araguacema	1.346	813	6	103	377	47
Colméia	2.512	1.978	28	182	267	57
Dois Irmãos	1.004	704	6	91	172	31
Fortaleza do Tabocão	487	373	3	36	59	16
Goianorte	850	651	7	70	106	16
Guaráí	6.304	5.255	64	646	251	88
Miranorte	3.435	2.728	37	413	212	45
Rio dos Bois	443	343	4	40	39	17
Tupirama	227	155	1	12	42	17
REGIÃO IX - METROPOLITANA DE PALMAS	74.267	60.859	435	8.594	3.178	1.201
Aparecida do Rio Negro	890	658	18	80	113	21
Brejinho de Nazaré	1.250	979	15	82	145	29
Fátima	1.079	855	13	80	97	34
Ipueiras	299	216	3	30	36	14
Lajeado	594	378	7	43	128	38
Miracema do Tocantins	5.642	4.567	25	548	419	83
Monte do Carmo	859	626	6	50	147	30

(continua)

5.8 NÚMERO DE CONSUMIDORES DE ENERGIA POR CLASSES, SEGUNDO AS REGIÕES ADMINISTRATIVAS E MUNICÍPIOS DO TOCANTINS - 2004

Regiões Administrativas	Total	Residencial	Industrial	Comercial	Rural	Outros
Oliveira de Fátima	270	191	1	16	49	13
Palmas	50.513	42.438	221	6.273	896	685
Porto Nacional	11.900	9.197	121	1.307	1.048	227
Tocantínia	971	754	5	85	100	27
REGIÃO X - PEDRO AFONSO	5.410	4.357	61	539	279	174
Bom Jesus do Tocantins	465	343	4	28	74	16
Centenário	195	146	6	23	4	16
Itacajá	1.227	1.009	12	101	73	32
Itapiratins	451	396	1	28	10	16
Pedro Afonso	2.433	1.958	30	297	83	65
Recursolândia	262	213	3	26	4	16
Santa Maria do Tocantins	377	292	5	36	31	13
REGIÃO XI - PARAÍSO DO TOCANTINS	24.920	19.585	292	2.466	2.097	480
Abreulândia	366	284	4	34	24	20
Barrolândia	1.424	1.134	16	112	137	25
Caseara	934	689	3	91	116	35
Chapada de Areia	240	168	2	11	46	13
Cristalândia	2.181	1.841	23	187	91	39
Divinópolis	1.497	1.133	28	144	164	28
Lagoa da Confusão	1.478	962	29	171	275	41
Marianópolis	938	597	9	80	217	35
Monte Santo do Tocantins	353	214	2	23	94	20
Nova Rosalândia	993	782	12	63	109	27
Paraíso do Tocantins	12.475	10.275	149	1.399	531	121
Pium	1.245	908	9	96	186	46
Pugmil	491	388	4	38	42	19
Santa Rita do Tocantins	305	210	2	17	65	11
REGIÃO XII - NOVO ACORDO	4.355	3.443	23	349	344	196
Lagoa do Tocantins	469	409	-	32	8	20
Lizarda	472	419	4	28	6	15
Mateiros	132	96	-	13	8	15
Novo Acordo	743	575	5	56	78	29
Ponte Alta do Tocantins	1.071	839	8	98	85	41
Rio Sono	780	595	4	72	74	35
Santa Tereza do Tocantins	499	384	1	28	65	21
São Félix do Tocantins	189	126	1	22	20	20
REGIÃO XIII - NATIVIDADE	6.112	4.859	78	555	426	194
Chapada da Natividade	434	337	29	33	24	11
Natividade	1.976	1.601	18	184	118	55
Pindorama do Tocantins	772	633	10	86	25	18

(continua)

5.8 NÚMERO DE CONSUMIDORES DE ENERGIA POR CLASSES, SEGUNDO AS REGIÕES ADMINISTRATIVAS E MUNICÍPIOS DO TOCANTINS - 2004

Regiões Administrativas	Total	Residencial	Industrial	Comercial	Rural	Outros
Santa Rosa do Tocantins	784	534	5	70	139	36
São Valério da Natividade	1.039	854	2	93	50	40
Silvanópolis	1.107	900	14	89	70	34
REGIÃO XIV - GURUPI	42.678	34.668	255	3.845	3.286	624
Aliança do Tocantins	1.725	1.395	10	85	202	33
Alvorada	2.704	2.176	7	252	225	44
Araguaçu	2.928	2.067	19	275	516	51
Cariri do Tocantins	773	568	1	27	155	22
Crixás do Tocantins	324	221	2	19	71	11
Dueré	1.187	790	9	69	285	34
Figueirópolis	1.643	1.287	10	137	180	29
Formoso do Araguaia	4.370	3.607	27	380	292	64
Gurupi	21.990	19.085	140	2.219	386	160
Jaú do Tocantins	720	482	11	56	143	28
Peixe	2.412	1.854	11	199	268	80
Sandolândia	888	530	4	60	267	27
Sucupira	443	260	1	19	149	14
Talismã	571	346	3	48	147	27
REGIÃO XV - DIANÓPOLIS	6.864	5.867	69	546	215	167
Almas	1.495	1.281	13	119	57	25
Dianópolis	3.794	3.249	36	340	101	68
Novo Jardim	458	387	4	22	27	18
Porto Alegre do Tocantins	479	405	12	34	4	24
Rio da Conceição	315	276	1	17	2	19
Taipas do Tocantins	323	269	3	14	24	13
REGIÃO XVI - PARANÃ	3.297	2.614	31	311	239	102
Palmeirópolis	1.967	1.527	20	191	187	42
Paraná	833	696	3	78	25	31
São Salvador	497	391	8	42	27	29
REGIÃO XVII - ARRAIAS	4.773	3.868	44	376	360	125
Arraias	2.143	1.756	19	170	144	54
Combinado	1.341	1.052	15	113	138	23
Conceição do Tocantins	652	557	6	51	14	24
Novo Alegre	637	503	4	42	64	24
REGIÃO XVIII - TAGUATINGA	5.027	4.019	43	318	527	120
Aurora do Tocantins	872	659	10	48	129	26
Lavandeiras	290	204	1	14	59	12
Ponte Alta do Bom Jesus	738	616	5	41	50	26
Taguatinga	3.127	2.540	27	215	289	56

EDUCAÇÃO

CAPÍTULO 6



6.1 MATRÍCULA INICIAL NO ENSINO PRÉ-ESCOLAR, POR DEPENDÊNCIA ADMINISTRATIVA, SEGUNDO AS REGIÕES ADMINISTRATIVAS E MUNICÍPIOS DO TOCANTINS - 2007

Regiões Administrativas	Total	Estadual	Municipal	Particular	Federal
TOTAL DO ESTADO	426400	230864	163755	29.439	2.342
REGIÃO I - ARAGUATINS	17800	8277	8224	794	505
Araguatins	10250	4765	4186	794	505
Cachoeirinha	881	514	367	-	-
Esperantina	3649	1143	2506	-	-
São Bento do Tocantins	1436	985	451	-	-
São Sebastião do Tocantins	1584	870	714	-	-
REGIÃO II - AUGUSTINÓPOLIS	24151	12881	11043	227	-
Augustinópolis	5113	3486	1479	148	-
Axixá do Tocantins	4726	1910	2737	79	-
Buriti do Tocantins	3200	2150	1050	-	-
Carrasco Bonito	1190	571	619	-	-
Praia Norte	2650	835	1815	-	-
Sampaio	1346	674	672	-	-
São Miguel do Tocantins	2802	1232	1570	-	-
Sítio Novo do Tocantins	3124	2023	1101	-	-
REGIÃO III - TOCANTINÓPOLIS	20535	12803	7418	314	-
Aguiarnópolis	1537	815	722	-	-
Angico	1028	582	446	-	-
Darcinópolis	1597	706	891	-	-
Itaguatins	2078	621	1457	-	-
Luzinópolis	1033	558	475	-	-
Maurilândia do Tocantins	1144	548	596	-	-
Nazaré	1537	1232	305	-	-
Palmeiras do Tocantins	1677	1109	568	-	-
Santa Terezinha do Tocantins	881	495	386	-	-
Tocantinópolis	8023	6137	1572	314	-
REGIÃO IV - XAMBIOÁ	11892	7161	4186	545	-
Ananás	3908	2588	963	357	-
Araguanã	1740	888	798	54	-
Piraquê	1033	486	547	-	-
Riachinho	1624	706	918	-	-
Xambioá	3587	2493	960	134	-
REGIÃO V - ARAGUAÍNA	63396	36404	20288	6.704	-
Aragominas	2114	987	1127	-	-
Araguaína	42798	25336	10827	6.635	-
Babaçulândia	2908	1513	1395	-	-
Carmolândia	1012	405	607	-	-
Filadélfia	2846	1573	1273	-	-

(continua)

6.1 MATRÍCULA INICIAL NO ENSINO PRÉ-ESCOLAR, POR DEPENDÊNCIA ADMINISTRATIVA, SEGUNDO AS REGIÕES ADMINISTRATIVAS E MUNICÍPIOS DO TOCANTINS - 2007

Regiões Administrativas	Total	Estadual	Municipal	Particular	Federal
Muricilândia	1009	525	484	-	-
Nova Olinda	3657	2158	1499	-	-
Palmeirante	1400	750	650	-	-
Santa Fé do Araguaia	2407	1212	1126	69	-
Wanderlândia	3245	1945	1300	-	-
REGIÃO VI - COLINAS DO TOCANTINS	23636	12012	10780	844	-
Arapoema	2565	1373	1159	33	-
Bandeirantes do Tocantins	956	440	516	-	-
Bernardo Sayão	1684	501	1183	-	-
Brasilândia do Tocantins	746	338	408	-	-
Colinas do Tocantins	9884	5511	3562	811	-
Couto de Magalhães	1431	674	757	-	-
Itaporã do Tocantins	723	412	311	-	-
Juarina	675	469	206	-	-
Pau D'Arco	1483	639	844	-	-
Pequizeiro	1614	625	989	-	-
Presidente Kennedy	1183	762	421	-	-
Tupiratins	692	268	424	-	-
REGIÃO VII - GOIATINS	9299	4375	4855	69	-
Barra do Ouro	1480	848	632	-	-
Campos Lindos	2919	1215	1635	69	-
Goiatins	4900	2312	2588	-	-
REGIÃO VIII - GUARAÍ	21552	12776	7585	1.191	-
Araguacema	2110	955	1155	-	-
Colméia	2943	2062	692	189	-
Dois Irmãos do Tocantins	1684	1002	682	-	-
Fortaleza do Tabocão	948	528	420	-	-
Goianorte	1496	1100	396	-	-
Guaraí	7243	4246	2215	782	-
Miranorte	3971	2058	1693	220	-
Rio dos Bois	769	537	232	-	-
Tupirama	388	288	100	-	-
REGIÃO IX - METROPOLITANA DE PALMAS	92779	44808	34322	11.812	1.837
Aparecida do Rio Negro	1165	792	373	-	-
Brejinho de Nazaré	1792	1107	685	-	-
Fátima	1321	787	534	-	-
Ipueiras	660	310	350	-	-
Lajeado	873	382	491	-	-
Miracema do Tocantins	6427	4437	1839	151	-
Monte do Carmo	2101	1070	1031	-	-

(continua)

6.1 MATRÍCULA INICIAL NO ENSINO PRÉ-ESCOLAR, POR DEPENDÊNCIA ADMINISTRATIVA, SEGUNDO AS REGIÕES ADMINISTRATIVAS E MUNICÍPIOS DO TOCANTINS - 2007

Regiões Administrativas	Total	Estadual	Municipal	Particular	Federal
Oliveira de Fátima	452	166	286	-	-
Palmas	60289	23308	24792	10.352	1.837
Porto Nacional	15139	10515	3510	1.114	-
Tocantínia	2560	1934	431	195	-
REGIÃO X - PEDRO AFONSO	11462	6037	5277	148	-
Bom Jesus do Tocantins	1032	391	641	-	-
Centenário	878	281	597	-	-
Itacajá	2540	1789	676	75	-
Itapiratins	979	420	559	-	-
Pedro Afonso	3779	2162	1544	73	-
Recursolândia	1275	573	702	-	-
Santa Maria do Tocantins	979	421	558	-	-
REGIÃO XI - PARAÍSO DO TOCANTINS	30262	16959	12252	1.051	-
Abreulândia	872	390	482	-	-
Barrolândia	1640	1239	401	-	-
Caseara	1698	986	712	-	-
Chapada de Areia	293	-	293	-	-
Cristalândia	2344	1733	611	-	-
Divinópolis do Tocantins	1861	878	983	-	-
Lagoa da Confusão	2396	1062	1300	34	-
Marianópolis do Tocantins	1390	430	960	-	-
Monte Santo do Tocantins	542	-	542	-	-
Nova Rosalândia	1188	857	331	-	-
Paraíso do Tocantins	12645	7998	3630	1.017	-
Pium	1893	880	1013	-	-
Pugmil	809	286	523	-	-
Santa Rita do Tocantins	691	220	471	-	-
REGIÃO XII - NOVO ACORDO	9942	5310	4632	-	-
Lagoa do Tocantins	1356	413	943	-	-
Lizarda	1192	631	561	-	-
Mateiros	652	352	300	-	-
Novo Acordo	1362	746	616	-	-
Ponte Alta do Tocantins	2273	1271	1002	-	-
Rio Sono	1795	1065	730	-	-
Santa Tereza do Tocantins	792	422	370	-	-
São Félix do Tocantins	520	410	110	-	-
REGIÃO XIII - NATIVIDADE	10920	6233	4562	125	-
Chapada da Natividade	1251	723	528	-	-
Natividade	3217	2217	875	125	-
Pindorama do Tocantins	1417	811	606	-	-

(continua)

6.1 MATRÍCULA INICIAL NO ENSINO PRÉ-ESCOLAR, POR DEPENDÊNCIA ADMINISTRATIVA, SEGUNDO AS REGIÕES ADMINISTRATIVAS E MUNICÍPIOS DO TOCANTINS - 2007

Regiões Administrativas	Total	Estadual	Municipal	Particular	Federal
Santa Rosa do Tocantins	1704	784	920	-	-
São Valério da Natividade	1607	618	989	-	-
Silvanópolis	1724	1080	644	-	-
REGIÃO XIV - GURUPI	45240	22473	17770	4.997	-
Aliança do Tocantins	1913	1064	829	20	-
Alvorada	2419	1249	860	310	-
Araguaçu	2672	1154	1518	-	-
Cariri do Tocantins	1050	335	715	-	-
Crixás do Tocantins	483	153	330	-	-
Dueré	1292	760	524	8	-
Figueirópolis	1392	877	515	-	-
Formoso do Araguaia	6785	2793	2659	1.333	-
Gurupi	20953	11780	5847	3.326	-
Jaú do Tocantins	1186	209	977	-	-
Peixe	2814	1083	1731	-	-
Sandolândia	1007	588	419	-	-
Sucupira	476	213	263	-	-
Talismã	798	215	583	-	-
REGIÃO XV - DIANÓPOLIS	12236	8351	3595	290	-
Almas	2599	1815	730	54	-
Dianópolis	6480	4476	1768	236	-
Novo Jardim	865	586	279	-	-
Porto Alegre do Tocantins	932	472	460	-	-
Rio da Conceição	658	412	246	-	-
Taipas do Tocantins	702	590	112	-	-
REGIÃO XVI - PARANÃ	6493	3678	2729	86	-
Palmeirópolis	2434	1510	900	24	-
Paraná	2995	1632	1363	-	-
São Salvador do Tocantins	1064	536	466	62	-
REGIÃO XVII - ARRAIAS	7381	5489	1764	128	-
Arraias	3687	2596	963	128	-
Combinado	1438	1242	196	-	-
Conceição do Tocantins	1413	958	455	-	-
Novo Alegre	843	693	150	-	-
REGIÃO XVIII - TAGUATINGA	7424	4837	2473	114	-
Aurora do Tocantins	993	817	176	-	-
Lavandeira	525	419	106	-	-
Ponte Alta do Bom Jesus	1503	1065	438	-	-
Taguatinga	4403	2536	1753	114	-

6.2 MATRÍCULA INICIAL NO ENSINO FUNDAMENTAL, POR DEPENDÊNCIA ADMINISTRATIVA, SEGUNDO AS REGIÕES ADMINISTRATIVAS E MUNICÍPIOS DO TOCANTINS - 2007

Regiões Administrativas	Total	Estadual	Municipal	Particular
TOTAL DO ESTADO	278.199	140.708	122.113	15.378
REGIÃO I - ARAGUATINS	11.986	5.263	6.537	186
Araguatins	6.773	2.952	3.635	186
Cachoeirinha	591	350	241	-
Esperantina	2.566	668	1.898	-
São Bento do Tocantins	1.123	685	438	-
São Sebastião do Tocantins	933	608	325	-
REGIÃO II - AUGUSTINÓPOLIS	15.905	8.119	7.703	83
Augustinópolis	3.320	2.182	1.055	83
Axixá do Tocantins	2.979	1.026	1.953	-
Buriti do Tocantins	2.045	1.527	518	-
Carrasco Bonito	825	318	507	-
Praia Norte	1.842	453	1.389	-
Sampaio	981	482	499	-
São Miguel do Tocantins	1.955	798	1.157	-
Sítio Novo do Tocantins	1.958	1.333	625	-
REGIÃO III - TOCANTINÓPOLIS	13.501	8.204	5.207	90
Aguiarnópolis	1.043	472	571	-
Angico	681	382	299	-
Darcinópolis	1.140	412	728	-
Itaguatins	1.433	364	1.069	-
Luzinópolis	661	393	268	-
Maurilândia do Tocantins	867	356	511	-
Nazaré	965	803	162	-
Palmeiras do Tocantins	1.079	694	385	-
Santa Terezinha do Tocantins	584	326	258	-
Tocantinópolis	5.048	4.002	956	90
REGIÃO IV - XAMBIOÁ	8.004	4.633	3.234	137
Ananás	2.409	1.702	707	-
Araguanã	1.358	604	723	31
Piraquê	708	297	411	-
Riachinho	1.021	384	637	-
Xambioá	2.508	1.646	756	106
REGIÃO V - ARAGUAÍNA	40.110	21.988	14.564	3.558
Aragominas	1.735	752	983	-
Araguaína	26.001	14.634	7.845	3.522
Babaçulândia	1.878	1.063	815	-
Carmolândia	627	243	384	-
Filadélfia	2.197	1.137	1.060	-

(continua)

6.2 MATRÍCULA INICIAL NO ENSINO FUNDAMENTAL, POR DEPENDÊNCIA ADMINISTRATIVA, SEGUNDO AS REGIÕES ADMINISTRATIVAS E MUNICÍPIOS DO TOCANTINS - 2007

Regiões Administrativas	Total	Estadual	Municipal	Particular
Muricilândia	645	321	324	-
Nova Olinda	2.310	1.402	908	-
Palmeirante	1.065	521	544	-
Santa Fé do Araguaia	1.660	791	833	36
Wanderlândia	1.992	1.124	868	-
REGIÃO VI - COLINAS DO TOCANTINS	15.574	7.365	7.825	384
Arapoema	1.694	963	731	-
Bandeirantes do Tocantins	645	274	371	-
Bernardo Sayão	1.130	228	902	-
Brasilândia do Tocantins	473	220	253	-
Colinas do Tocantins	6.119	3.299	2.436	384
Couto de Magalhães	1.105	407	698	-
Itaporã do Tocantins	516	261	255	-
Juarina	508	341	167	-
Pau D'Arco	976	389	587	-
Pequizeiro	1.146	337	809	-
Presidente Kennedy	787	455	332	-
Tupiratins	475	191	284	-
REGIÃO VII - GOIATINS	7.064	3.010	4.004	50
Barra do Ouro	1.073	619	454	-
Campos Lindos	2.279	702	1.527	50
Goiatins	3.712	1.689	2.023	-
REGIÃO VIII - GUARÁÍ	14.334	7.619	5.767	948
Araguacema	1.506	526	980	-
Colméia	1.916	1.346	403	167
Dois Irmãos do Tocantins	1.190	614	576	-
Fortaleza do Tabocão	549	337	212	-
Goianorte	1.076	726	350	-
Guaraí	4.488	2.336	1.567	585
Miranorte	2.777	1.077	1.504	196
Rio dos Bois	548	419	129	-
Tupirama	284	238	46	-
REGIÃO IX - METROPOLITANA DE PALMAS	55.619	23.914	25.058	6.647
Aparecida do Rio Negro	787	467	320	-
Brejinho de Nazaré	1.208	618	590	-
Fátima	828	492	336	-
Ipueiras	443	162	281	-
Lajeado	577	248	329	-
Miracema do Tocantins	4.532	3.131	1.319	82
Monte do Carmo	1.440	629	811	-

(continua)

6.2 MATRÍCULA INICIAL NO ENSINO FUNDAMENTAL, POR DEPENDÊNCIA ADMINISTRATIVA, SEGUNDO AS REGIÕES ADMINISTRATIVAS E MUNICÍPIOS DO TOCANTINS - 2007

Regiões Administrativas	Total	Estadual	Municipal	Particular
Oliveira de Fátima	326	97	229	-
Palmas	34.081	9.927	18.479	5.675
Porto Nacional	9.536	6.739	2.073	724
Tocantínia	1.861	1.404	291	166
REGIÃO X - PEDRO AFONSO	7.822	3.603	4.125	94
Bom Jesus do Tocantins	710	280	430	-
Centenário	642	147	495	-
Itacajá	1.921	1.247	629	45
Itapiratins	702	283	419	-
Pedro Afonso	2.173	961	1.163	49
Recursolândia	987	391	596	-
Santa Maria do Tocantins	687	294	393	-
REGIÃO XI - PARAÍSO DO TOCANTINS	19.375	10.012	8.696	667
Abreulândia	600	239	361	-
Barrolândia	1.218	923	295	-
Caseara	1.035	593	442	-
Chapada de Areia	254	-	254	-
Cristalândia	1.333	1.052	281	-
Divinópolis do Tocantins	1.293	590	703	-
Lagoa da Confusão	1.617	657	936	24
Marianópolis do Tocantins	961	282	679	-
Monte Santo do Tocantins	485	-	485	-
Nova Rosalândia	730	553	177	-
Paraíso do Tocantins	7.497	4.292	2.562	643
Pium	1.247	559	688	-
Pugmil	530	153	377	-
Santa Rita do Tocantins	575	119	456	-
REGIÃO XII - NOVO ACORDO	7.219	3.587	3.632	-
Lagoa do Tocantins	920	207	713	-
Lizarda	921	411	510	-
Mateiros	488	259	229	-
Novo Acordo	918	442	476	-
Ponte Alta do Tocantins	1.544	841	703	-
Rio Sono	1.441	826	615	-
Santa Tereza do Tocantins	557	271	286	-
São Félix do Tocantins	430	330	100	-
REGIÃO XIII - NATIVIDADE	7.668	4.042	3.514	112
Chapada da Natividade	939	496	443	-
Natividade	2.108	1.344	652	112
Pindorama do Tocantins	1.018	544	474	-

(continua)

6.2 MATRÍCULA INICIAL NO ENSINO FUNDAMENTAL, POR DEPENDÊNCIA ADMINISTRATIVA, SEGUNDO AS REGIÕES ADMINISTRATIVAS E MUNICÍPIOS DO TOCANTINS - 2007

Regiões Administrativas	Total	Estadual	Municipal	Particular
Santa Rosa do Tocantins	1.328	566	762	-
São Valério da Natividade	1.156	454	702	-
Silvanópolis	1.119	638	481	-
REGIÃO XIV - GURUPI	29.925	12.959	14.780	2.186
Aliança do Tocantins	1.286	595	691	-
Alvorada	1.514	570	860	84
Araguaçu	1.612	468	1.144	-
Cariri do Tocantins	736	102	634	-
Crixás do Tocantins	328	61	267	-
Dueré	952	527	425	-
Figueirópolis	1.069	625	444	-
Formoso do Araguaia	4.744	1.649	2.364	731
Gurupi	13.288	7.235	4.682	1.371
Jaú do Tocantins	825	-	825	-
Peixe	2.033	617	1.416	-
Sandolândia	651	349	302	-
Sucupira	359	161	198	-
Talismã	528	-	528	-
REGIÃO XV - DIANÓPOLIS	8.805	6.078	2.630	97
Almas	1.991	1.365	589	37
Dianópolis	4.554	3.176	1.318	60
Novo Jardim	629	468	161	-
Porto Alegre do Tocantins	654	252	402	-
Rio da Conceição	467	330	137	-
Taipas do Tocantins	510	487	23	-
REGIÃO XVI - PARANÃ	4.627	2.718	1.860	49
Palmeirópolis	1.633	1.097	512	24
Paraná	2.231	1.262	969	-
São Salvador do Tocantins	763	359	379	25
REGIÃO XVII - ARRAIAS	5.204	4.106	1.008	90
Arraias	2.545	1.847	608	90
Combinado	926	919	7	-
Conceição do Tocantins	1.145	789	356	-
Novo Alegre	588	551	37	-
REGIÃO XVIII - TAGUATINGA	5.457	3.488	1.969	-
Aurora do Tocantins	694	670	24	-
Lavandeira	330	309	21	-
Ponte Alta do Bom Jesus	1.177	831	346	-
Taguatinga	3.256	1.678	1.578	-

6.3 MATRÍCULA INICIAL NO ENSINO MÉDIO, POR DEPENDÊNCIA ADMINISTRATIVA, SEGUNDO AS REGIÕES ADMINISTRATIVAS E MUNICÍPIOS DO TOCANTINS - 2007

Regiões Administrativas	Total	Federal	Estadual	Municipal	Particular
TOTAL DO ESTADO	70.874	896	66.688	190	3.100
REGIÃO I - ARAGUATINS	2.756	337	2.419	-	-
Araguatins	1.752	337	1.415	-	-
Cachoeirinha	143	-	143	-	-
Esperantina	457	-	457	-	-
São Bento do Tocantins	202	-	202	-	-
São Sebastião do Tocantins	202	-	202	-	-
REGIÃO II - AUGUSTINÓPOLIS	3.953	-	3.953	-	-
Augustinópolis	887	-	887	-	-
Axixá do Tocantins	796	-	796	-	-
Buriti do Tocantins	522	-	522	-	-
Carrasco Bonito	239	-	239	-	-
Praia Norte	342	-	342	-	-
Sampaio	185	-	185	-	-
São Miguel do Tocantins	434	-	434	-	-
Sítio Novo do Tocantins	548	-	548	-	-
REGIÃO III - TOCANTINÓPOLIS	3.365	-	3.365	-	-
Aguiarnópolis	230	-	230	-	-
Angico	171	-	171	-	-
Darcinópolis	166	-	166	-	-
Itaguatins	257	-	257	-	-
Luzinópolis	165	-	165	-	-
Maurilândia do Tocantins	192	-	192	-	-
Nazaré	284	-	284	-	-
Palmeiras do Tocantins	255	-	255	-	-
Santa Terezinha do Tocantins	151	-	151	-	-
Tocantinópolis	1.494	-	1.494	-	-
REGIÃO IV - XAMBIOÁ	1.901	-	1.901	-	-
Ananás	613	-	613	-	-
Araguanã	284	-	284	-	-
Piraquê	140	-	140	-	-
Riachinho	259	-	259	-	-
Xambioá	605	-	605	-	-
REGIÃO V - ARAGUAÍNA	11.338	-	10.513	-	825
Aragominas	235	-	235	-	-
Araguaína	8.700	-	7.875	-	825
Babaçulândia	348	-	348	-	-
Carmolândia	97	-	97	-	-
Filadélfia	327	-	327	-	-

(continua)

6.3 MATRÍCULA INICIAL NO ENSINO MÉDIO, POR DEPENDÊNCIA ADMINISTRATIVA, SEGUNDO AS REGIÕES ADMINISTRATIVAS E MUNICÍPIOS DO TOCANTINS - 2007

Regiões Administrativas	Total	Federal	Estadual	Municipal	Particular
Muricilândia	133	-	133	-	-
Nova Olinda	529	-	529	-	-
Palmeirante	163	-	163	-	-
Santa Fé do Araguaia	331	-	331	-	-
Wanderlândia	475	-	475	-	-
REGIÃO VI - COLINAS DO TOCANTINS	3.689	-	3.594	-	95
Arapoema	406	-	406	-	-
Bandeirantes do Tocantins	166	-	166	-	-
Bernardo Sayão	239	-	239	-	-
Brasilândia do Tocantins	118	-	118	-	-
Colinas do Tocantins	1.724	-	1.629	-	95
Couto de Magalhães	132	-	132	-	-
Itaporã do Tocantins	103	-	103	-	-
Juarina	75	-	75	-	-
Pau D'Arco	249	-	249	-	-
Pequizeiro	223	-	223	-	-
Presidente Kennedy	177	-	177	-	-
Tupiratins	77	-	77	-	-
REGIÃO VII - GOIATINS	950	-	950	-	-
Barra do Ouro	229	-	229	-	-
Campos Lindos	348	-	348	-	-
Goiatins	373	-	373	-	-
REGIÃO VIII - GUARAÍ	3.422	-	3.354	-	68
Araguacema	348	-	348	-	-
Colméia	402	-	402	-	-
Dois Irmãos do Tocantins	216	-	216	-	-
Fortaleza do Tabocão	129	-	129	-	-
Goianorte	186	-	186	-	-
Guaraí	1.389	-	1.321	-	68
Miranorte	635	-	635	-	-
Rio dos Bois	67	-	67	-	-
Tupirama	50	-	50	-	-
REGIÃO IX - METROPOLITANA DE PALMAS	17.100	559	15.186	-	1.355
Aparecida do Rio Negro	222	-	222	-	-
Brejinho de Nazaré	351	-	351	-	-
Fátima	207	-	207	-	-
Ipueiras	148	-	148	-	-
Lajeado	105	-	105	-	-
Miracema do Tocantins	818	-	810	-	8
Monte do Carmo	296	-	296	-	-

(continua)

6.3 MATRÍCULA INICIAL NO ENSINO MÉDIO, POR DEPENDÊNCIA ADMINISTRATIVA, SEGUNDO AS REGIÕES ADMINISTRATIVAS E MUNICÍPIOS DO TOCANTINS - 2007

Regiões Administrativas	Total	Federal	Estadual	Municipal	Particular
Oliveira de Fátima	69	-	69	-	-
Palmas	11.792	559	9.956	-	1.277
Porto Nacional	2.720	-	2.650	-	70
Tocantínia	372	-	372	-	-
REGIÃO X - PEDRO AFONSO	1.765	-	1.765	-	-
Bom Jesus do Tocantins	111	-	111	-	-
Centenário	117	-	117	-	-
Itacajá	371	-	371	-	-
Itapiratins	137	-	137	-	-
Pedro Afonso	720	-	720	-	-
Recursolândia	182	-	182	-	-
Santa Maria do Tocantins	127	-	127	-	-
REGIÃO XI - PARAÍSO DO TOCANTINS	5.332	-	5.220	52	60
Abreulândia	125	-	125	-	-
Barrolândia	231	-	231	-	-
Caseara	253	-	243	10	-
Chapada de Areia	-	-	-	-	-
Cristalândia	295	-	295	-	-
Divinópolis do Tocantins	288	-	288	-	-
Lagoa da Confusão	359	-	317	42	-
Marianópolis do Tocantins	148	-	148	-	-
Monte Santo do Tocantins	-	-	-	-	-
Nova Rosalândia	186	-	186	-	-
Paraíso do Tocantins	2.997	-	2.937	-	60
Pium	240	-	240	-	-
Pugmil	133	-	133	-	-
Santa Rita do Tocantins	77	-	77	-	-
REGIÃO XII - NOVO ACORDO	1.417	-	1.417	-	-
Lagoa do Tocantins	187	-	187	-	-
Lizarda	133	-	133	-	-
Mateiros	81	-	81	-	-
Novo Acordo	233	-	233	-	-
Ponte Alta do Tocantins	360	-	360	-	-
Rio Sono	199	-	199	-	-
Santa Tereza do Tocantins	144	-	144	-	-
São Félix do Tocantins	80	-	80	-	-
REGIÃO XIII - NATIVIDADE	1.632	-	1.549	83	-
Chapada da Natividade	214	-	214	-	-
Natividade	449	-	449	-	-
Pindorama do Tocantins	229	-	229	-	-

(continua)

6.3 MATRÍCULA INICIAL NO ENSINO MÉDIO, POR DEPENDÊNCIA ADMINISTRATIVA, SEGUNDO AS REGIÕES ADMINISTRATIVAS E MUNICÍPIOS DO TOCANTINS - 2007

Regiões Administrativas	Total	Federal	Estadual	Municipal	Particular
Santa Rosa do Tocantins	218	-	218	-	-
São Valério da Natividade	247	-	164	83	-
Silvanópolis	275	-	275	-	-
REGIÃO XIV - GURUPI	7.659	-	6.999	-	660
Aliança do Tocantins	298	-	298	-	-
Alvorada	399	-	399	-	-
Araguaçu	415	-	415	-	-
Cariri do Tocantins	174	-	174	-	-
Crixás do Tocantins	74	-	74	-	-
Dueré	233	-	233	-	-
Figueirópolis	246	-	246	-	-
Formoso do Araguaia	1.137	-	891	-	246
Gurupi	3.603	-	3.189	-	414
Jaú do Tocantins	190	-	190	-	-
Peixe	439	-	439	-	-
Sandolândia	239	-	239	-	-
Sucupira	52	-	52	-	-
Talismã	160	-	160	-	-
REGIÃO XV - DIANÓPOLIS	1.730	-	1.730	-	-
Almas	307	-	307	-	-
Dianópolis	936	-	936	-	-
Novo Jardim	118	-	118	-	-
Porto Alegre do Tocantins	184	-	184	-	-
Rio da Conceição	82	-	82	-	-
Taipas do Tocantins	103	-	103	-	-
REGIÃO XVI - PARANÃ	928	-	891	-	37
Palmeirópolis	378	-	378	-	-
Paraná	336	-	336	-	-
São Salvador do Tocantins	214	-	177	-	37
REGIÃO XVII - ARRAIAS	992	-	992	-	-
Arraias	467	-	467	-	-
Combinado	273	-	273	-	-
Conceição do Tocantins	134	-	134	-	-
Novo Alegre	118	-	118	-	-
REGIÃO XVIII - TAGUATINGA	945	-	890	55	-
Aurora do Tocantins	143	-	143	-	-
Lavandeira	86	-	86	-	-
Ponte Alta do Bom Jesus	207	-	207	-	-
Taguatinga	509	-	454	55	-

6.4 MATRÍCULA INICIAL NO ENSINO PRÉ-ESCOLAR, POR DEPENDÊNCIA ADMINISTRATIVA, SEGUNDO AS REGIÕES ADMINISTRATIVAS E MUNICÍPIOS DO TOCANTINS - 2006

Regiões Administrativas	Total	Estadual	Municipal	Particular
TOTAL DO ESTADO	32749	859	23737	8153
REGIÃO I - ARAGUATINS	1296	-	1027	269
Araguatins	506	-	237	269
Cachoeirinha	75	-	75	-
Esperantina	508	-	508	-
São Bento do Tocantins	75	-	75	-
São Sebastião do Tocantins	132	-	132	-
REGIÃO II - AUGUSTINÓPOLIS	2818	138	2646	34
Augustinópolis	534	138	362	34
Axixá do Tocantins	601	-	601	-
Buriti do Tocantins	259	-	259	-
Carrasco Bonito	110	-	110	-
Praia Norte	264	-	264	-
Sampaio	148	-	148	-
São Miguel do Tocantins	524	-	524	-
Sítio Novo do Tocantins	378	-	378	-
REGIÃO III - TOCANTINÓPOLIS	2248	-	2138	110
Aguiarnópolis	173	-	173	-
Angico	101	-	101	-
Darcinópolis	148	-	148	-
Itaguatins	202	-	202	-
Luzinópolis	127	-	127	-
Maurilândia do Tocantins	107	-	107	-
Nazaré	185	-	185	-
Palmeiras do Tocantins	134	-	134	-
Santa Terezinha do Tocantins	146	-	146	-
Tocantinópolis	925	-	815	110
REGIÃO IV - XAMBIOÁ	1102	-	978	124
Ananás	478	-	398	80
Araguanã	125	-	103	22
Piraquê	60	-	60	-
Riachinho	162	-	162	-
Xambioá	277	-	255	22
REGIÃO V - ARAGUAÍNA	4740	6	2562	2172
Aragominas	197	-	197	-
Araguaína	3097	-	925	2172
Babaçulândia	365	-	365	-
Carmolândia	135	-	135	-
Filadélfia	134	-	134	-

(continua)

6.4 MATRÍCULA INICIAL NO ENSINO PRÉ-ESCOLAR, POR DEPENDÊNCIA ADMINISTRATIVA, SEGUNDO AS REGIÕES ADMINISTRATIVAS E MUNICÍPIOS DO TOCANTINS - 2006

Regiões Administrativas	Total	Estadual	Municipal	Particular
Muricilândia	104	-	104	-
Nova Olinda	200	-	200	-
Palmeirante	130	-	130	-
Santa Fé do Araguaia	192	6	186	-
Wanderlândia	186	-	186	-
REGIÃO VI - COLINAS DO TOCANTINS	1923	-	1605	318
Arapoema	259	-	259	-
Bandeirantes do Tocantins	88	-	88	-
Bernardo Sayão	175	-	175	-
Brasilândia do Tocantins	20	-	20	-
Colinas do Tocantins	933	-	615	318
Couto de Magalhães	9	-	9	-
Itaporã do Tocantins	12	-	12	-
Juarina	50	-	50	-
Pau D'Arco	160	-	160	-
Pequizeiro	83	-	83	-
Presidente Kennedy	80	-	80	-
Tupiratins	54	-	54	-
REGIÃO VII - GOIATINS	808	129	679	-
Barra do Ouro	204	-	204	-
Campos Lindos	146	-	146	-
Goiatins	458	129	329	-
REGIÃO VIII - GUARAÍ	1438	-	1174	264
Araguacema	101	-	101	-
Colméia	251	-	221	30
Dois Irmãos do Tocantins	74	-	74	-
Fortaleza do Tabocão	20	-	20	-
Goianorte	32	-	32	-
Guaraí	532	-	375	157
Miranorte	306	-	229	77
Rio dos Bois	90	-	90	-
Tupirama	32	-	32	-
REGIÃO IX - METROPOLITANA DE PALMAS	6988	320	3790	2878
Aparecida do Rio Negro	95	-	95	-
Brejinho de Nazaré	119	-	119	-
Fátima	123	-	123	-
Ipueiras	51	-	51	-
Lajeado	34	-	34	-
Miracema do Tocantins	680	-	580	100
Monte do Carmo	127	-	127	-

(continua)

6.4 MATRÍCULA INICIAL NO ENSINO PRÉ-ESCOLAR, POR DEPENDÊNCIA ADMINISTRATIVA, SEGUNDO AS REGIÕES ADMINISTRATIVAS E MUNICÍPIOS DO TOCANTINS - 2006

Regiões Administrativas	Total	Estadual	Municipal	Particular
Oliveira de Fátima	91	-	91	
Palmas	3957	-	1491	2466
Porto Nacional	1475	185	1025	265
Tocantínia	236	135	54	47
REGIÃO X - PEDRO AFONSO	482	39	380	63
Bom Jesus do Tocantins	-	-	-	-
Centenário	39	-	39	-
Itacajá	76	39	-	37
Itapiratins	36	-	36	-
Pedro Afonso	266	-	240	26
Recursolândia	65	-	65	-
Santa Maria do Tocantins	-	-	-	-
REGIÃO XI - PARAÍSO DO TOCANTINS	2456	153	1972	331
Abreulândia	26	-	26	-
Barrolândia	161	-	161	-
Caseara	215	-	215	-
Chapada de Areia	41	-	41	-
Cristalândia	234	-	234	-
Divinópolis do Tocantins	150	-	150	-
Lagoa da Confusão	93	52	-	41
Marianópolis do Tocantins	142	-	142	-
Monte Santo do Tocantins	53	-	53	-
Nova Rosalândia	115	-	115	-
Paraíso do Tocantins	1014	101	623	290
Pium	106	-	106	-
Pugmil	54	-	54	-
Santa Rita do Tocantins	52	-	52	-
REGIÃO XII - NOVO ACORDO	621	-	615	6
Lagoa do Tocantins	106	-	106	-
Lizarda	52	-	52	-
Mateiros	127	-	127	-
Novo Acordo	45	-	45	-
Ponte Alta do Tocantins	147	-	141	6
Rio Sono	66	-	66	-
Santa Tereza do Tocantins	66	-	66	-
São Félix do Tocantins	12	-	12	-
REGIÃO XIII - NATIVIDADE	664	-	627	37
Chapada da Natividade	68	-	68	-
Natividade	185	-	148	37
Pindorama do Tocantins	127	-	127	-

(continua)

6.4 MATRÍCULA INICIAL NO ENSINO PRÉ-ESCOLAR, POR DEPENDÊNCIA ADMINISTRATIVA, SEGUNDO AS REGIÕES ADMINISTRATIVAS E MUNICÍPIOS DO TOCANTINS - 2006

Regiões Administrativas	Total	Estadual	Municipal	Particular
Santa Rosa do Tocantins	72	-	72	-
São Valério da Natividade	114	-	114	-
Silvanópolis	98	-	98	-
REGIÃO XIV - GURUPI	2732	74	1322	1336
Aliança do Tocantins	206	-	179	27
Alvorada	126	-	-	126
Araguaçu	86	-	86	-
Cariri do Tocantins	104	-	104	-
Crixás do Tocantins	43	-	43	-
Dueré	45	-	45	-
Figueirópolis	105	-	105	-
Formoso do Araguaia	237	74	126	37
Gurupi	1146	-	-	1146
Jaú do Tocantins	63	-	63	-
Peixe	298	-	298	-
Sandolândia	126	-	126	-
Sucupira	70	-	70	-
Talismã	77	-	77	-
REGIÃO XV - DIANÓPOLIS	833	-	713	120
Almas	124	-	117	7
Dianópolis	398	-	285	113
Novo Jardim	124	-	124	-
Porto Alegre do Tocantins	32	-	32	-
Rio da Conceição	83	-	83	-
Taipas do Tocantins	72	-	72	-
REGIÃO XVI - PARANÃ	439	-	439	-
Palmeirópolis	120	-	120	-
Paraná	228	-	228	-
São Salvador do Tocantins	91	-	91	-
REGIÃO XVII - ARRAIAS	491	-	451	40
Arraias	157	-	117	40
Combinado	88	-	88	-
Conceição do Tocantins	155	-	155	-
Novo Alegre	91	-	91	-
REGIÃO XVIII - TAGUATINGA	670	-	619	51
Aurora do Tocantins	67	-	67	-
Lavandeira	-	-	-	-
Ponte Alta do Bom Jesus	103	-	103	-
Taguatinga	500	-	449	51

6.5 MATRÍCULA INICIAL NO ENSINO FUNDAMENTAL, POR DEPENDÊNCIA ADMINISTRATIVA, SEGUNDO AS REGIÕES ADMINISTRATIVAS E MUNICÍPIOS DO TOCANTINS - 2006

Regiões Administrativas	Total	Estadual	Municipal	Particular
TOTAL DO ESTADO	275423	138093	123597	13733
REGIÃO I - ARAGUATINS	12605	5192	7345	68
Araguatins	6874	2991	3815	68
Cachoeirinha	575	351	224	-
Esperantina	2928	635	2293	-
São Bento do Tocantins	1215	653	562	-
São Sebastião do Tocantins	1013	562	451	-
REGIÃO II - AUGUSTINÓPOLIS	15940	8064	7814	62
Augustinópolis	3269	2197	1010	62
Axixá do Tocantins	2987	1025	1962	-
Buriti do Tocantins	2162	1539	623	-
Carrasco Bonito	859	299	560	-
Praia Norte	1965	479	1486	-
Sampaio	913	525	388	-
São Miguel do Tocantins	1793	760	1033	-
Sítio Novo do Tocantins	1992	1240	752	-
REGIÃO III - TOCANTINÓPOLIS	13489	8054	5375	60
Aguiarnópolis	913	397	516	-
Angico	745	389	356	-
Darcinópolis	1052	413	639	-
Itaguatins	1658	305	1353	-
Luzinópolis	604	398	206	-
Maurilândia do Tocantins	833	399	434	-
Nazaré	979	766	213	-
Palmeiras do Tocantins	1168	619	549	-
Santa Terezinha do Tocantins	543	326	217	-
Tocantinópolis	4994	4042	892	60
REGIÃO IV - XAMBIOÁ	7772	4655	2979	138
Ananás	2435	1763	672	-
Araguanã	1219	550	653	16
Piraquê	693	291	402	-
Riachinho	953	345	608	-
Xambioá	2472	1706	644	122
REGIÃO V - ARAGUAÍNA	39512	21531	14832	3149
Aragominas	1557	663	894	-
Araguaína	25662	14529	7984	3149
Babaçulândia	1905	1077	828	-
Carmolândia	572	202	370	-
Filadélfia	2086	1078	1008	-

(continua)

6.5 MATRÍCULA INICIAL NO ENSINO FUNDAMENTAL, POR DEPENDÊNCIA ADMINISTRATIVA, SEGUNDO AS REGIÕES ADMINISTRATIVAS E MUNICÍPIOS DO TOCANTINS - 2006

Regiões Administrativas	Total	Estadual	Municipal	Particular
Muricilândia	620	288	332	-
Nova Olinda	2311	1359	952	-
Palmeirante	1170	500	670	-
Santa Fé do Araguaia	1460	734	726	-
Wanderlândia	2169	1101	1068	-
REGIÃO VI - COLINAS DO TOCANTINS	15460	7317	7589	554
Arapoema	1562	1004	558	-
Bandeirantes do Tocantins	607	212	395	-
Bernardo Sayão	1053	226	827	-
Brasilândia do Tocantins	501	184	317	-
Colinas do Tocantins	6043	3125	2364	554
Couto de Magalhães	1089	409	680	-
Itaporã do Tocantins	536	259	277	-
Juarina	494	313	181	-
Pau D'Arco	1056	424	632	-
Pequizeiro	1200	517	683	-
Presidente Kennedy	845	469	376	-
Tupiratins	474	175	299	-
REGIÃO VII - GOIATINS	6378	2648	3730	-
Barra do Ouro	991	551	440	-
Campos Lindos	2101	640	1461	-
Goiatins	3286	1457	1829	-
REGIÃO VIII - GUARÁÍ	14360	7623	5688	1049
Araguacema	1478	522	956	-
Colméia	1919	1243	415	261
Dois Irmãos do Tocantins	1175	666	509	-
Fortaleza do Tabocão	570	387	183	-
Goianorte	1152	731	421	-
Guaraí	4680	2378	1733	569
Miranorte	2490	1005	1266	219
Rio dos Bois	598	457	141	-
Tupirama	298	234	64	-
REGIÃO IX - METROPOLITANA DE PALMAS	54501	23728	25310	5463
Aparecida do Rio Negro	845	551	294	-
Brejinho de Nazaré	1168	595	573	-
Fátima	831	525	306	-
Ipueiras	409	123	286	-
Lajeado	586	219	367	-
Miracema do Tocantins	4345	3232	1042	71
Monte do Carmo	1322	558	764	-

(continua)

6.5 MATRÍCULA INICIAL NO ENSINO FUNDAMENTAL, POR DEPENDÊNCIA ADMINISTRATIVA, SEGUNDO AS REGIÕES ADMINISTRATIVAS E MUNICÍPIOS DO TOCANTINS - 2006

Regiões Administrativas	Total	Estadual	Municipal	Particular
Oliveira de Fátima	318	70	248	-
Palmas	32941	9506	18829	4606
Porto Nacional	9889	6918	2311	660
Tocantínia	1847	1431	290	126
REGIÃO X - PEDRO AFONSO	8067	3502	4483	82
Bom Jesus do Tocantins	699	282	417	-
Centenário	644	139	505	-
Itacajá	1845	1100	693	52
Itapiratins	731	287	444	-
Pedro Afonso	2384	962	1392	30
Recursolândia	1062	474	588	-
Santa Maria do Tocantins	702	258	444	-
REGIÃO XI - PARAÍSO DO TOCANTINS	18953	9580	8690	683
Abreulândia	704	224	480	-
Barrolândia	1059	755	304	-
Caseara	984	541	443	-
Chapada de Areia	230	-	230	-
Cristalândia	1432	1105	327	-
Divinópolis do Tocantins	1271	602	669	-
Lagoa da Confusão	1644	568	1057	19
Marianópolis do Tocantins	985	276	709	-
Monte Santo do Tocantins	398	-	398	-
Nova Rosalândia	741	542	199	-
Paraíso do Tocantins	7395	4179	2552	664
Pium	1251	517	734	-
Pugmil	476	154	322	-
Santa Rita do Tocantins	383	117	266	-
REGIÃO XII - NOVO ACORDO	7137	3634	3490	13
Lagoa do Tocantins	826	208	618	-
Lizarda	1004	414	590	-
Mateiros	498	321	177	-
Novo Acordo	966	465	501	-
Ponte Alta do Tocantins	1448	820	615	13
Rio Sono	1422	784	638	-
Santa Tereza do Tocantins	560	290	270	-
São Félix do Tocantins	413	332	81	-
REGIÃO XIII - NATIVIDADE	7594	3908	3585	101
Chapada da Natividade	913	422	491	-
Natividade	2220	1404	715	101
Pindorama do Tocantins	859	464	395	-

(continua)

6.5 MATRÍCULA INICIAL NO ENSINO FUNDAMENTAL, POR DEPENDÊNCIA ADMINISTRATIVA, SEGUNDO AS REGIÕES ADMINISTRATIVAS E MUNICÍPIOS DO TOCANTINS - 2006

Regiões Administrativas	Total	Estadual	Municipal	Particular
Santa Rosa do Tocantins	1197	507	690	-
São Valério da Natividade	1190	457	733	-
Silvanópolis	1215	654	561	-
REGIÃO XIV - GURUPI	30157	12634	15476	2047
Aliança do Tocantins	1300	582	718	-
Alvorada	1587	562	931	94
Araguaçu	1658	517	1141	-
Cariri do Tocantins	638	71	567	-
Crixás do Tocantins	322	85	237	-
Dueré	960	467	493	-
Figueirópolis	1098	614	484	-
Formoso do Araguaia	4837	1668	2451	718
Gurupi	13312	6848	5229	1235
Jaú do Tocantins	845	-	845	-
Peixe	2097	696	1401	-
Sandolândia	635	390	245	-
Sucupira	342	134	208	-
Talismã	526	-	526	-
REGIÃO XV - DIANÓPOLIS	8720	6071	2516	133
Almas	2067	1426	592	49
Dianópolis	4468	3202	1182	84
Novo Jardim	630	476	154	-
Porto Alegre do Tocantins	660	234	426	-
Rio da Conceição	424	304	120	-
Taipas do Tocantins	471	429	42	-
REGIÃO XVI - PARANÃ	4321	2562	1741	18
Palmeirópolis	1411	945	466	-
Paraná	2214	1256	958	-
São Salvador do Tocantins	696	361	317	18
REGIÃO XVII - ARRAIAS	5164	3976	1075	113
Arraias	2647	1848	686	113
Combinado	935	917	18	-
Conceição do Tocantins	1105	767	338	-
Novo Alegre	477	444	33	-
REGIÃO XVIII - TAGUATINGA	5293	3414	1879	-
Aurora do Tocantins	697	637	60	-
Lavandeira	298	287	11	-
Ponte Alta do Bom Jesus	1160	814	346	-
Taguatinga	3138	1676	1462	-

6.6 MATRÍCULA INICIAL NO ENSINO MÉDIO, POR DEPENDÊNCIA ADMINISTRATIVA, SEGUNDO AS REGIÕES ADMINISTRATIVAS E MUNICÍPIOS DO TOCANTINS - 2006

Regiões Administrativas	Total	Federal	Estadual	Municipal	Particular
TOTAL DO ESTADO	75385	743	71003	209	3430
REGIÃO I - ARAGUATINS	3065	378	2687	-	-
Araguatins	2014	378	1636	-	-
Cachoeirinha	143	-	143	-	-
Esperantina	464	-	464	-	-
São Bento do Tocantins	227	-	227	-	-
São Sebastião do Tocantins	217	-	217	-	-
REGIÃO II - AUGUSTINÓPOLIS	4256	-	4256	-	-
Augustinópolis	904	-	904	-	-
Axixá do Tocantins	909	-	909	-	-
Buriti do Tocantins	590	-	590	-	-
Carrasco Bonito	266	-	266	-	-
Praia Norte	352	-	352	-	-
Sampaio	176	-	176	-	-
São Miguel do Tocantins	493	-	493	-	-
Sítio Novo do Tocantins	566	-	566	-	-
REGIÃO III - TOCANTINÓPOLIS	3722	-	3722	-	-
Aguiarnópolis	238	-	238	-	-
Angico	215	-	215	-	-
Darcinópolis	163	-	163	-	-
Itaguatins	264	-	264	-	-
Luzinópolis	165	-	165	-	-
Maurilândia do Tocantins	228	-	228	-	-
Nazaré	335	-	335	-	-
Palmeiras do Tocantins	269	-	269	-	-
Santa Terezinha do Tocantins	162	-	162	-	-
Tocantinópolis	1683	-	1683	-	-
REGIÃO IV - XAMBIOÁ	1916	-	1916	-	-
Ananás	611	-	611	-	-
Araguanã	279	-	279	-	-
Piraquê	150	-	150	-	-
Riachinho	235	-	235	-	-
Xambioá	641	-	641	-	-
REGIÃO V - ARAGUAÍNA	11819	-	10965	-	854
Aragominas	230	-	230	-	-
Araguaína	9146	-	8292	-	854
Babaçulândia	322	-	322	-	-
Carmolândia	96	-	96	-	-
Filadélfia	359	-	359	-	-

(continua)

6.6 MATRÍCULA INICIAL NO ENSINO MÉDIO, POR DEPENDÊNCIA ADMINISTRATIVA, SEGUNDO AS REGIÕES ADMINISTRATIVAS E MUNICÍPIOS DO TOCANTINS - 2006

Regiões Administrativas	Total	Federal	Estadual	Municipal	Particular
Muricilândia	124	-	124	-	-
Nova Olinda	531	-	531	-	-
Palmeirante	121	-	121	-	-
Santa Fé do Araguaia	361	-	361	-	-
Wanderlândia	529	-	529	-	-
REGIÃO VI - COLINAS DO TOCANTINS	3808	-	3716	-	92
Arapoema	415	-	415	-	-
Bandeirantes do Tocantins	159	-	159	-	-
Bernardo Sayão	252	-	252	-	-
Brasilândia do Tocantins	118	-	118	-	-
Colinas do Tocantins	1684	-	1592	-	92
Couto de Magalhães	215	-	215	-	-
Itaporã do Tocantins	104	-	104	-	-
Juarina	124	-	124	-	-
Pau D'Arco	252	-	252	-	-
Pequizeiro	191	-	191	-	-
Presidente Kennedy	196	-	196	-	-
Tupiratins	98	-	98	-	-
REGIÃO VII - GOIATINS	1063	-	1063	-	-
Barra do Ouro	254	-	254	-	-
Campos Lindos	359	-	359	-	-
Goiatins	450	-	450	-	-
REGIÃO VIII - GUARAÍ	3520	-	3460	-	60
Araguacema	342	-	342	-	-
Colméia	399	-	399	-	-
Dois Irmãos do Tocantins	263	-	263	-	-
Fortaleza do Tabocão	129	-	129	-	-
Goianorte	226	-	226	-	-
Guaraí	1440	-	1380	-	60
Miranorte	602	-	602	-	-
Rio dos Bois	81	-	81	-	-
Tupirama	38	-	38	-	-
REGIÃO IX - METROPOLITANA DE PALMAS	18096	365	16159	-	1572
Aparecida do Rio Negro	234	-	234	-	-
Brejinho de Nazaré	329	-	329	-	-
Fátima	221	-	221	-	-
Ipueiras	147	-	147	-	-
Lajeado	78	-	78	-	-
Miracema do Tocantins	953	-	944	-	9
Monte do Carmo	247	-	247	-	-

(continua)

6.6 MATRÍCULA INICIAL NO ENSINO MÉDIO, POR DEPENDÊNCIA ADMINISTRATIVA, SEGUNDO AS REGIÕES ADMINISTRATIVAS E MUNICÍPIOS DO TOCANTINS - 2006

Regiões Administrativas	Total	Federal	Estadual	Municipal	Particular
Oliveira de Fátima	76	-	76	-	-
Palmas	12407	365	10575	-	1467
Porto Nacional	2998	-	2902	-	96
Tocantínia	406	-	406	-	-
REGIÃO X - PEDRO AFONSO	1773	-	1773	-	-
Bom Jesus do Tocantins	92	-	92	-	-
Centenário	103	-	103	-	-
Itacajá	310	-	310	-	-
Itapiratins	180	-	180	-	-
Pedro Afonso	774	-	774	-	-
Recursolândia	178	-	178	-	-
Santa Maria do Tocantins	136	-	136	-	-
REGIÃO XI - PARAÍSO DO TOCANTINS	5789	-	5669	44	76
Abreulândia	116	-	116	-	-
Barrolândia	267	-	267	-	-
Caseara	233	-	233	-	-
Chapada de Areia	0	-	0	-	-
Cristalândia	320	-	320	-	-
Divinópolis do Tocantins	334	-	334	-	-
Lagoa da Confusão	310	-	266	44	-
Marianópolis do Tocantins	260	-	260	-	-
Monte Santo do Tocantins	0	-	0	-	-
Nova Rosalândia	232	-	232	-	-
Paraíso do Tocantins	3207	-	3131	-	76
Pium	285	-	285	-	-
Pugmil	160	-	160	-	-
Santa Rita do Tocantins	65	-	65	-	-
REGIÃO XII - NOVO ACORDO	1441	-	1441	-	-
Lagoa do Tocantins	173	-	173	-	-
Lizarda	149	-	149	-	-
Mateiros	91	-	91	-	-
Novo Acordo	197	-	197	-	-
Ponte Alta do Tocantins	333	-	333	-	-
Rio Sono	278	-	278	-	-
Santa Tereza do Tocantins	149	-	149	-	-
São Félix do Tocantins	71	-	71	-	-
REGIÃO XIII - NATIVIDADE	1698	-	1586	112	-
Chapada da Natividade	184	-	184	-	-
Natividade	472	-	472	-	-
Pindorama do Tocantins	268	-	268	-	-

(continua)

6.6 MATRÍCULA INICIAL NO ENSINO MÉDIO, POR DEPENDÊNCIA ADMINISTRATIVA, SEGUNDO AS REGIÕES ADMINISTRATIVAS E MUNICÍPIOS DO TOCANTINS - 2006

Regiões Administrativas	Total	Federal	Estadual	Municipal	Particular
Santa Rosa do Tocantins	231	-	231	-	-
São Valério da Natividade	254	-	142	112	-
Silvanópolis	289	-	289	-	-
REGIÃO XIV - GURUPI	8661	-	7948	-	713
Aliança do Tocantins	307	-	307	-	-
Alvorada	420	-	420	-	-
Araguaçu	481	-	481	-	-
Cariri do Tocantins	180	-	180	-	-
Crixás do Tocantins	78	-	78	-	-
Dueré	243	-	243	-	-
Figueirópolis	271	-	271	-	-
Formoso do Araguaia	1261	-	999	-	262
Gurupi	4231	-	3780	-	451
Jaú do Tocantins	192	-	192	-	-
Peixe	524	-	524	-	-
Sandolândia	251	-	251	-	-
Sucupira	63	-	63	-	-
Talismã	159	-	159	-	-
REGIÃO XV - DIANÓPOLIS	1871	-	1871	-	-
Almas	346	-	346	-	-
Dianópolis	1031	-	1031	-	-
Novo Jardim	137	-	137	-	-
Porto Alegre do Tocantins	187	-	187	-	-
Rio da Conceição	93	-	93	-	-
Taipas do Tocantins	77	-	77	-	-
REGIÃO XVI - PARANÃ	785	-	729	-	56
Palmeirópolis	344	-	344	-	-
Paraná	248	-	248	-	-
São Salvador do Tocantins	193	-	137	-	56
REGIÃO XVII - ARRAIAS	1088	-	1081	-	7
Arraias	441	-	434	-	7
Combinado	319	-	319	-	-
Conceição do Tocantins	179	-	179	-	-
Novo Alegre	149	-	149	-	-
REGIÃO XVIII - TAGUATINGA	1014	-	961	53	-
Aurora do Tocantins	165	-	165	-	-
Lavandeira	100	-	100	-	-
Ponte Alta do Bom Jesus	192	-	192	-	-
Taguatinga	557	-	504	53	-

6.7 MATRÍCULA INICIAL NO ENSINO PRÉ-ESCOLAR, POR DEPENDÊNCIA ADMINISTRATIVA, SEGUNDO AS REGIÕES ADMINISTRATIVAS E MUNICÍPIOS DO TOCANTINS - 2005

Regiões Administrativas	Total	Estadual	Municipal	Particular
TOTAL DO ESTADO	37460	942	28329	8189
REGIÃO I - ARAGUATINS	1386	-	1225	161
Araguatins	641	-	480	161
Cachoeirinha	115	-	115	-
Esperantina	439	-	439	-
São Bento do Tocantins	48	-	48	-
São Sebastião do Tocantins	143	-	143	-
REGIÃO II - AUGUSTINÓPOLIS	3029	82	2762	185
Augustinópolis	356	82	228	46
Axixá do Tocantins	728	-	673	55
Buriti do Tocantins	382	-	298	84
Carrasco Bonito	176	-	176	-
Praia Norte	291	-	291	-
Sampaio	147	-	147	-
São Miguel do Tocantins	597	-	597	-
Sítio Novo do Tocantins	352	-	352	-
REGIÃO III - TOCANTINÓPOLIS	2262	72	2071	119
Aguiarnópolis	158	-	158	-
Angico	84	-	84	-
Darcinópolis	148	-	148	-
Itaguatins	250	-	250	-
Luzinópolis	161	-	161	-
Maurilândia do Tocantins	106	-	106	-
Nazaré	189	-	189	-
Palmeiras do Tocantins	113	-	113	-
Santa Terezinha do Tocantins	106	-	106	-
Tocantinópolis	947	72	756	119
REGIÃO IV - XAMBIOÁ	856	-	772	84
Ananás	386	-	316	70
Araguanã	71	-	71	-
Piraquê	48	-	48	-
Riachinho	170	-	170	-
Xambioá	181	-	167	14
REGIÃO V - ARAGUAÍNA	4758	6	2640	2112
Aragominas	170	-	170	-
Araguaína	3034	-	922	2112
Babaçulândia	276	-	276	-
Carmolândia	113	-	113	-
Filadélfia	234	-	234	-

(continua)

6.7 MATRÍCULA INICIAL NO ENSINO PRÉ-ESCOLAR, POR DEPENDÊNCIA ADMINISTRATIVA, SEGUNDO AS REGIÕES ADMINISTRATIVAS E MUNICÍPIOS DO TOCANTINS - 2005

Regiões Administrativas	Total	Estadual	Municipal	Particular
Muricilândia	49	-	49	-
Nova Olinda	200	-	200	-
Palmeirante	118	-	118	-
Santa Fé do Araguaia	185	6	179	-
Wanderlândia	379	-	379	-
REGIÃO VI - COLINAS DO TOCANTINS	2159	-	1780	379
Arapoema	314	-	256	58
Bandeirantes do Tocantins	80	-	80	-
Bernardo Sayão	155	-	155	-
Brasilândia do Tocantins	49	-	49	-
Colinas do Tocantins	970	-	649	321
Couto de Magalhães	18	-	18	-
Itaporã do Tocantins	35	-	35	-
Juarina	36	-	36	-
Pau D'Arco	146	-	146	-
Pequizeiro	137	-	137	-
Presidente Kennedy	162	-	162	-
Tupiratins	57	-	57	-
REGIÃO VII - GOIATINS	724	119	605	-
Barra do Ouro	204	-	204	-
Campos Lindos	152	-	152	-
Goiatins	368	119	249	-
REGIÃO VIII - GUARÁÍ	2040	-	1695	345
Araguacema	124	-	124	-
Colméia	398	-	309	89
Dois Irmãos do Tocantins	53	-	53	-
Fortaleza do Tabocão	81	-	81	-
Goianorte	104	-	104	-
Guaraí	869	-	643	226
Miranorte	304	-	274	30
Rio dos Bois	74	-	74	-
Tupirama	33	-	33	-
REGIÃO IX - METROPOLITANA DE PALMAS	8718	374	5629	2715
Aparecida do Rio Negro	118	-	118	-
Brejinho de Nazaré	156	-	156	-
Fátima	160	-	160	-
Ipueiras	57	-	57	-
Lajeado	83	-	83	-
Miracema do Tocantins	653	-	615	38
Monte do Carmo	90	-	90	-

(continua)

6.7 MATRÍCULA INICIAL NO ENSINO PRÉ-ESCOLAR, POR DEPENDÊNCIA ADMINISTRATIVA, SEGUNDO AS REGIÕES ADMINISTRATIVAS E MUNICÍPIOS DO TOCANTINS - 2005

Regiões Administrativas	Total	Estadual	Municipal	Particular
Oliveira de Fátima	75	-	75	
Palmas	5305	26	2992	2287
Porto Nacional	1711	173	1209	329
Tocantínia	310	175	74	61
REGIÃO X - PEDRO AFONSO	724	20	650	54
Bom Jesus do Tocantins	28	-	28	-
Centenário	66	-	66	-
Itacajá	271	20	197	54
Itapiratins	49	-	49	-
Pedro Afonso	213	-	213	-
Recursolândia	75	-	75	-
Santa Maria do Tocantins	22	-	22	-
REGIÃO XI - PARAÍSO DO TOCANTINS	2593	149	2112	332
Abreulândia	59	-	59	-
Barrolândia	193	-	193	-
Caseara	173	-	173	-
Chapada de Areia	14	-	14	-
Cristalândia	305	-	305	-
Divinópolis do Tocantins	107	-	107	-
Lagoa da Confusão	193	58	135	-
Marianópolis do Tocantins	127	-	127	-
Monte Santo do Tocantins	48	-	48	-
Nova Rosalândia	111	-	111	-
Paraíso do Tocantins	983	91	560	332
Pium	145	-	145	-
Pugmil	79	-	79	-
Santa Rita do Tocantins	56	-	56	-
REGIÃO XII - NOVO ACORDO	645	-	645	-
Lagoa do Tocantins	113	-	113	-
Lizarda	50	-	50	-
Mateiros	73	-	73	-
Novo Acordo	54	-	54	-
Ponte Alta do Tocantins	126	-	126	-
Rio Sono	138	-	138	-
Santa Tereza do Tocantins	74	-	74	-
São Félix do Tocantins	17	-	17	-
REGIÃO XIII - NATIVIDADE	759	-	723	36
Chapada da Natividade	35	-	35	-
Natividade	202	-	166	36
Pindorama do Tocantins	100	-	100	-

(continua)

6.7 MATRÍCULA INICIAL NO ENSINO PRÉ-ESCOLAR, POR DEPENDÊNCIA ADMINISTRATIVA, SEGUNDO AS REGIÕES ADMINISTRATIVAS E MUNICÍPIOS DO TOCANTINS - 2005

Regiões Administrativas	Total	Estadual	Municipal	Particular
Santa Rosa do Tocantins	143	-	143	-
São Valério da Natividade	103	-	103	-
Silvanópolis	176	-	176	-
REGIÃO XIV - GURUPI	4136	120	2573	1443
Aliança do Tocantins	239	-	179	60
Alvorada	270	-	121	149
Araguaçu	189	-	189	-
Cariri do Tocantins	104	-	104	-
Crixás do Tocantins	68	-	68	-
Dueré	56	-	56	-
Figueirópolis	176	-	176	-
Formoso do Araguaia	451	118	307	26
Gurupi	1979	-	771	1.208
Jaú do Tocantins	33	-	33	-
Peixe	299	-	299	-
Sandolândia	118	2	116	-
Sucupira	39	-	39	-
Talismã	115	-	115	-
REGIÃO XV - DIANÓPOLIS	1018	-	884	134
Almas	197	-	180	17
Dianópolis	535	-	418	117
Novo Jardim	117	-	117	-
Porto Alegre do Tocantins	40	-	40	-
Rio da Conceição	83	-	83	-
Taipas do Tocantins	46	-	46	-
REGIÃO XVI - PARANÃ	540	-	540	-
Palmeirópolis	254	-	254	-
Paraná	185	-	185	-
São Salvador do Tocantins	101	-	101	-
REGIÃO XVII - ARRAIAS	652	-	590	62
Arraias	320	-	258	62
Combinado	90	-	90	-
Conceição do Tocantins	98	-	98	-
Novo Alegre	144	-	144	-
REGIÃO XVIII - TAGUATINGA	461	-	433	28
Aurora do Tocantins	83	-	83	-
Lavandeira	36	-	36	-
Ponte Alta do Bom Jesus	112	-	112	-
Taguatinga	230	-	202	28

6.8 MATRÍCULA INICIAL NO ENSINO FUNDAMENTAL, POR DEPENDÊNCIA ADMINISTRATIVA, SEGUNDO AS REGIÕES ADMINISTRATIVAS E MUNICÍPIOS DO TOCANTINS - 2005

Regiões Administrativas	Total	Estadual	Municipal	Particular
TOTAL DO ESTADO	271604	140433	118383	12788
REGIÃO I - ARAGUATINS	12073	5217	6784	72
Araguatins	6474	2996	3406	72
Cachoeirinha	555	378	177	-
Esperantina	3045	620	2425	-
São Bento do Tocantins	1011	633	378	-
São Sebastião do Tocantins	988	590	398	-
REGIÃO II - AUGUSTINÓPOLIS	16276	8525	7689	62
Augustinópolis	3197	2181	954	62
Axixá do Tocantins	3264	1300	1964	-
Buriti do Tocantins	2204	1624	580	-
Carrasco Bonito	820	288	532	-
Praia Norte	1892	495	1397	-
Sampaio	936	538	398	-
São Miguel do Tocantins	1778	809	969	-
Sítio Novo do Tocantins	2185	1290	895	-
REGIÃO III - TOCANTINÓPOLIS	13431	7954	5455	22
Aguiarnópolis	944	412	532	-
Angico	720	345	375	-
Darcinópolis	1018	381	637	-
Itaguatins	1670	294	1376	-
Luzinópolis	578	423	155	-
Maurilândia do Tocantins	850	398	452	-
Nazaré	1049	796	253	-
Palmeiras do Tocantins	1134	610	524	-
Santa Terezinha do Tocantins	555	305	250	-
Tocantinópolis	4913	3990	901	22
REGIÃO IV - XAMBIOÁ	7987	4759	3114	114
Ananás	2471	1761	710	-
Araguanã	1208	581	627	-
Piraquê	680	288	392	-
Riachinho	1066	364	702	-
Xambioá	2562	1765	683	114
REGIÃO V - ARAGUAÍNA	39549	21638	14901	3010
Aragominas	1457	551	906	-
Araguaína	25588	14588	7990	3010
Babaçulândia	1923	1040	883	-
Carmolândia	636	254	382	-
Filadélfia	2070	1167	903	-

(continua)

6.8 MATRÍCULA INICIAL NO ENSINO FUNDAMENTAL, POR DEPENDÊNCIA ADMINISTRATIVA, SEGUNDO AS REGIÕES ADMINISTRATIVAS E MUNICÍPIOS DO TOCANTINS - 2005

Regiões Administrativas	Total	Estadual	Municipal	Particular
Muricilândia	621	276	345	-
Nova Olinda	2512	1331	1181	-
Palmeirante	1175	534	641	-
Santa Fé do Araguaia	1439	760	679	-
Wanderlândia	2128	1137	991	-
REGIÃO VI - COLINAS DO TOCANTINS	15381	7261	7476	644
Arapoema	1627	958	669	-
Bandeirantes do Tocantins	610	226	384	-
Bernardo Sayão	1050	270	780	-
Brasilândia do Tocantins	493	192	301	-
Colinas do Tocantins	6228	3114	2470	644
Couto de Magalhães	1104	388	716	-
Itaporã do Tocantins	499	279	220	-
Juarina	472	284	188	-
Pau D'Arco	992	426	566	-
Pequizeiro	1113	511	602	-
Presidente Kennedy	768	467	301	-
Tupiratins	425	146	279	-
REGIÃO VII - GOIATINS	6483	2726	3757	-
Barra do Ouro	1047	622	425	-
Campos Lindos	2082	685	1397	-
Goiatins	3354	1419	1935	-
REGIÃO VIII - GUARÁÍ	14035	7596	5647	792
Araguacema	1566	553	1013	-
Colméia	1800	1109	497	194
Dois Irmãos do Tocantins	1201	622	579	-
Fortaleza do Tabocão	525	412	113	-
Goianorte	1018	637	381	-
Guaraí	4463	2502	1501	460
Miranorte	2530	1045	1347	138
Rio dos Bois	628	475	153	-
Tupirama	304	241	63	-
REGIÃO IX - METROPOLITANA DE PALMAS	52019	24494	22708	4817
Aparecida do Rio Negro	828	555	273	-
Brejinho de Nazaré	1198	666	532	-
Fátima	793	590	203	-
Ipueiras	480	111	369	-
Lajeado	576	231	345	-
Miracema do Tocantins	4309	3371	890	48
Monte do Carmo	1368	569	799	-

(continua)

6.8 MATRÍCULA INICIAL NO ENSINO FUNDAMENTAL, POR DEPENDÊNCIA ADMINISTRATIVA, SEGUNDO AS REGIÕES ADMINISTRATIVAS E MUNICÍPIOS DO TOCANTINS - 2005

Regiões Administrativas	Total	Estadual	Municipal	Particular
Oliveira de Fátima	371	113	258	-
Palmas	29906	9474	16456	3976
Porto Nacional	10243	7319	2284	640
Tocantínia	1947	1495	299	153
REGIÃO X - PEDRO AFONSO	7460	3212	4198	50
Bom Jesus do Tocantins	600	230	370	-
Centenário	704	143	561	-
Itacajá	1530	924	556	50
Itapiratins	749	260	489	-
Pedro Afonso	2213	950	1263	-
Recursolândia	1014	459	555	-
Santa Maria do Tocantins	650	246	404	-
REGIÃO XI - PARAÍSO DO TOCANTINS	18861	9838	8498	525
Abreulândia	658	218	440	-
Barrolândia	1080	761	319	-
Caseara	869	479	390	-
Chapada de Areia	212	-	212	-
Cristalândia	1376	1218	158	-
Divinópolis do Tocantins	1257	644	613	-
Lagoa da Confusão	1610	647	963	-
Marianópolis do Tocantins	1062	265	797	-
Monte Santo do Tocantins	414	-	414	-
Nova Rosalândia	728	510	218	-
Paraíso do Tocantins	7653	4360	2768	525
Pium	1113	463	650	-
Pugmil	458	166	292	-
Santa Rita do Tocantins	371	107	264	-
REGIÃO XII - NOVO ACORDO	7475	3916	3559	-
Lagoa do Tocantins	858	243	615	-
Lizarda	1066	437	629	-
Mateiros	538	386	152	-
Novo Acordo	1049	557	492	-
Ponte Alta do Tocantins	1460	832	628	-
Rio Sono	1529	816	713	-
Santa Tereza do Tocantins	563	310	253	-
São Félix do Tocantins	412	335	77	-
REGIÃO XIII - NATIVIDADE	7720	4151	3470	99
Chapada da Natividade	976	466	510	-
Natividade	2165	1449	617	99
Pindorama do Tocantins	912	430	482	-

(continua)

6.8 MATRÍCULA INICIAL NO ENSINO FUNDAMENTAL, POR DEPENDÊNCIA ADMINISTRATIVA, SEGUNDO AS REGIÕES ADMINISTRATIVAS E MUNICÍPIOS DO TOCANTINS - 2005

Regiões Administrativas	Total	Estadual	Municipal	Particular
Santa Rosa do Tocantins	1115	554	561	-
São Valério da Natividade	1308	567	741	-
Silvanópolis	1244	685	559	-
REGIÃO XIV - GURUPI	29189	12733	14144	2312
Aliança do Tocantins	1282	607	675	-
Alvorada	1520	682	755	83
Araguaçu	1670	657	1013	-
Cariri do Tocantins	666	80	586	-
Crixás do Tocantins	339	105	234	-
Dueré	982	549	433	-
Figueirópolis	1004	625	379	-
Formoso do Araguaia	4644	1680	2213	751
Gurupi	12535	6432	4625	1478
Jaú do Tocantins	857	-	857	-
Peixe	2165	830	1335	-
Sandolândia	679	372	307	-
Sucupira	331	114	217	-
Talismã	515	-	515	-
REGIÃO XV - DIANÓPOLIS	8745	6375	2241	129
Almas	2070	1491	530	49
Dianópolis	4438	3394	964	80
Novo Jardim	561	444	117	-
Porto Alegre do Tocantins	708	239	469	-
Rio da Conceição	428	312	116	-
Taipas do Tocantins	540	495	45	-
REGIÃO XVI - PARANÃ	4663	2628	1989	46
Palmeirópolis	1279	901	352	26
Paraná	2712	1364	1348	-
São Salvador do Tocantins	672	363	289	20
REGIÃO XVII - ARRAIAS	5080	3888	1098	94
Arraias	2607	1859	654	94
Combinado	884	858	26	-
Conceição do Tocantins	1147	729	418	-
Novo Alegre	442	442	-	-
REGIÃO XVIII - TAGUATINGA	5177	3522	1655	-
Aurora do Tocantins	776	631	145	-
Lavandeira	280	256	24	-
Ponte Alta do Bom Jesus	1169	843	326	-
Taguatinga	2952	1792	1160	-

6.9 MATRÍCULA INICIAL NO ENSINO MÉDIO, POR DEPENDÊNCIA ADMINISTRATIVA, SEGUNDO AS REGIÕES ADMINISTRATIVAS E MUNICÍPIOS DO TOCANTINS - 2005

Regiões Administrativas	Total	Federal	Estadual	Municipal	Particular
TOTAL DO ESTADO	76712	543	72519	42	3608
REGIÃO I - ARAGUATINS	2939	383	2556	-	-
Araguatins	1959	383	1576	-	-
Cachoeirinha	142	-	142	-	-
Esperantina	411	-	411	-	-
São Bento do Tocantins	198	-	198	-	-
São Sebastião do Tocantins	229	-	229	-	-
REGIÃO II - AUGUSTINÓPOLIS	4178	-	4178	-	-
Augustinópolis	914	-	914	-	-
Axixá do Tocantins	853	-	853	-	-
Buriti do Tocantins	638	-	638	-	-
Carrasco Bonito	270	-	270	-	-
Praia Norte	291	-	291	-	-
Sampaio	196	-	196	-	-
São Miguel do Tocantins	475	-	475	-	-
Sítio Novo do Tocantins	541	-	541	-	-
REGIÃO III - TOCANTINÓPOLIS	3929	-	3929	-	-
Aguiarnópolis	268	-	268	-	-
Angico	213	-	213	-	-
Darcinópolis	167	-	167	-	-
Itaguatins	280	-	280	-	-
Luzinópolis	174	-	174	-	-
Maurilândia do Tocantins	256	-	256	-	-
Nazaré	364	-	364	-	-
Palmeiras do Tocantins	269	-	269	-	-
Santa Terezinha do Tocantins	152	-	152	-	-
Tocantinópolis	1786	-	1786	-	-
REGIÃO IV - XAMBIOÁ	1903	-	1903	-	-
Ananás	632	-	632	-	-
Araguanã	271	-	271	-	-
Piraquê	147	-	147	-	-
Riachinho	221	-	221	-	-
Xambioá	632	-	632	-	-
REGIÃO V - ARAGUAÍNA	12132	-	11189	-	943
Aragominas	265	-	265	-	-
Araguaína	9322	-	8379	-	943
Babaçulândia	312	-	312	-	-
Carmolândia	119	-	119	-	-
Filadélfia	336	-	336	-	-

(continua)

6.9 MATRÍCULA INICIAL NO ENSINO MÉDIO, POR DEPENDÊNCIA ADMINISTRATIVA, SEGUNDO AS REGIÕES ADMINISTRATIVAS E MUNICÍPIOS DO TOCANTINS - 2005

Regiões Administrativas	Total	Federal	Estadual	Municipal	Particular
Muricilândia	143	-	143	-	-
Nova Olinda	576	-	576	-	-
Palmeirante	128	-	128	-	-
Santa Fé do Araguaia	359	-	359	-	-
Wanderlândia	572	-	572	-	-
REGIÃO VI - COLINAS DO TOCANTINS	3763	-	3679	-	84
Arapoema	412	-	412	-	-
Bandeirantes do Tocantins	134	-	134	-	-
Bernardo Sayão	280	-	280	-	-
Brasilândia do Tocantins	135	-	135	-	-
Colinas do Tocantins	1647	-	1563	-	84
Couto de Magalhães	190	-	190	-	-
Itaporã do Tocantins	135	-	135	-	-
Juarina	99	-	99	-	-
Pau D'Arco	261	-	261	-	-
Pequizeiro	191	-	191	-	-
Presidente Kennedy	201	-	201	-	-
Tupiratins	78	-	78	-	-
REGIÃO VII - GOIATINS	1004	-	1004	-	-
Barra do Ouro	222	-	222	-	-
Campos Lindos	288	-	288	-	-
Goiatins	494	-	494	-	-
REGIÃO VIII - GUARAÍ	3573	-	3497	-	76
Araguacema	303	-	303	-	-
Colméia	449	-	449	-	-
Dois Irmãos do Tocantins	254	-	254	-	-
Fortaleza do Tabocão	131	-	131	-	-
Goianorte	216	-	216	-	-
Guaraí	1476	-	1400	-	76
Miranorte	611	-	611	-	-
Rio dos Bois	87	-	87	-	-
Tupirama	46	-	46	-	-
REGIÃO IX - METROPOLITANA DE PALMAS	18321	160	16565	42	1554
Aparecida do Rio Negro	253	-	253	-	-
Brejinho de Nazaré	350	-	350	-	-
Fátima	239	-	239	-	-
Ipueiras	119	-	119	-	-
Lajeado	144	-	144	-	-
Miracema do Tocantins	1062	-	1062	-	-
Monte do Carmo	229	-	187	42	-

(continua)

6.9 MATRÍCULA INICIAL NO ENSINO MÉDIO, POR DEPENDÊNCIA ADMINISTRATIVA, SEGUNDO AS REGIÕES ADMINISTRATIVAS E MUNICÍPIOS DO TOCANTINS - 2005

Regiões Administrativas	Total	Federal	Estadual	Municipal	Particular
Oliveira de Fátima	81	-	81	-	-
Palmas	12380	160	10759	-	1461
Porto Nacional	3117	-	3024	-	93
Tocantínia	347	-	347	-	-
REGIÃO X - PEDRO AFONSO	1688	-	1688	-	-
Bom Jesus do Tocantins	88	-	88	-	-
Centenário	95	-	95	-	-
Itacajá	336	-	336	-	-
Itapiratins	155	-	155	-	-
Pedro Afonso	724	-	724	-	-
Recursolândia	146	-	146	-	-
Santa Maria do Tocantins	144	-	144	-	-
REGIÃO XI - PARAÍSO DO TOCANTINS	5923	-	5826	-	97
Abreulândia	115	-	115	-	-
Barrolândia	289	-	289	-	-
Caseara	324	-	324	-	-
Chapada de Areia	-	-	-	-	-
Cristalândia	373	-	373	-	-
Divinópolis do Tocantins	367	-	367	-	-
Lagoa da Confusão	247	-	247	-	-
Marianópolis do Tocantins	198	-	198	-	-
Monte Santo do Tocantins	17	-	17	-	-
Nova Rosalândia	229	-	229	-	-
Paraíso do Tocantins	3288	-	3191	-	97
Pium	268	-	268	-	-
Pugmil	134	-	134	-	-
Santa Rita do Tocantins	74	-	74	-	-
REGIÃO XII - NOVO ACORDO	1460	-	1460	-	-
Lagoa do Tocantins	176	-	176	-	-
Lizarda	164	-	164	-	-
Mateiros	77	-	77	-	-
Novo Acordo	168	-	168	-	-
Ponte Alta do Tocantins	364	-	364	-	-
Rio Sono	290	-	290	-	-
Santa Tereza do Tocantins	161	-	161	-	-
São Félix do Tocantins	60	-	60	-	-
REGIÃO XIII - NATIVIDADE	1875	-	1875	-	-
Chapada da Natividade	196	-	196	-	-
Natividade	537	-	537	-	-
Pindorama do Tocantins	302	-	302	-	-

(continua)

6.9 MATRÍCULA INICIAL NO ENSINO MÉDIO, POR DEPENDÊNCIA ADMINISTRATIVA, SEGUNDO AS REGIÕES ADMINISTRATIVAS E MUNICÍPIOS DO TOCANTINS - 2005

Regiões Administrativas	Total	Federal	Estadual	Municipal	Particular
Santa Rosa do Tocantins	249	-	249	-	-
São Valério da Natividade	252	-	252	-	-
Silvanópolis	339	-	339	-	-
REGIÃO XIV - GURUPI	9179	-	8416	-	763
Aliança do Tocantins	322	-	322	-	-
Alvorada	415	-	415	-	-
Araguaçu	530	-	530	-	-
Cariri do Tocantins	226	-	226	-	-
Crixás do Tocantins	80	-	80	-	-
Dueré	218	-	218	-	-
Figueirópolis	311	-	311	-	-
Formoso do Araguaia	1185	-	924	-	261
Gurupi	4742	-	4240	-	502
Jaú do Tocantins	182	-	182	-	-
Peixe	520	-	520	-	-
Sandolândia	238	-	238	-	-
Sucupira	75	-	75	-	-
Talismã	135	-	135	-	-
REGIÃO XV - DIANÓPOLIS	1937	-	1937	-	-
Almas	380	-	380	-	-
Dianópolis	1044	-	1044	-	-
Novo Jardim	144	-	144	-	-
Porto Alegre do Tocantins	197	-	197	-	-
Rio da Conceição	91	-	91	-	-
Taipas do Tocantins	81	-	81	-	-
REGIÃO XVI - PARANÃ	798	-	720	-	78
Palmeirópolis	384	-	384	-	-
Paraná	216	-	216	-	-
São Salvador do Tocantins	198	-	120	-	78
REGIÃO XVII - ARRAIAS	1144	-	1131	-	13
Arraias	453	-	440	-	13
Combinado	329	-	329	-	-
Conceição do Tocantins	194	-	194	-	-
Novo Alegre	168	-	168	-	-
REGIÃO XVIII - TAGUATINGA	966	-	966	-	-
Aurora do Tocantins	190	-	190	-	-
Lavandeira	109	-	109	-	-
Ponte Alta do Bom Jesus	191	-	191	-	-
Taguatinga	476	-	476	-	-

6.10 MATRÍCULA INICIAL NO ENSINO PRÉ-ESCOLAR, POR DEPENDÊNCIA ADMINISTRATIVA, SEGUNDO AS REGIÕES ADMINISTRATIVAS E MUNICÍPIOS DO TOCANTINS - 2004

Regiões Administrativas	Total	Estadual	Municipal	Particular
TOTAL DO ESTADO	35463	839	26691	7883
REGIÃO I - ARAGUATINS	1161	-	960	201
Araguatins	583	-	382	201
Cachoeirinha	100	-	100	-
Esperantina	390	-	390	-
São Bento do Tocantins	52	-	52	-
São Sebastião do Tocantins	36	-	36	-
REGIÃO II - AUGUSTINÓPOLIS	2696	166	2381	149
Augustinópolis	405	166	193	46
Axixá do Tocantins	621	-	549	72
Buriti do Tocantins	185	-	154	31
Carrasco Bonito	193	-	193	-
Praia Norte	282	-	282	-
Sampaio	164	-	164	-
São Miguel do Tocantins	518	-	518	-
Sítio Novo do Tocantins	328	-	328	-
REGIÃO III - TOCANTINÓPOLIS	1883	116	1663	104
Aguiarnópolis	115	-	115	-
Angico	101	-	101	-
Darcinópolis	105	-	105	-
Itaguatins	168	-	168	-
Luzinópolis	130	-	130	-
Maurilândia do Tocantins	134	-	134	-
Nazaré	140	-	140	-
Palmeiras do Tocantins	154	-	154	-
Santa Terezinha do Tocantins	128	-	128	-
Tocantinópolis	708	116	488	104
REGIÃO IV - XAMBIOÁ	1066	-	938	128
Ananás	262	-	190	72
Araguanã	85	-	85	-
Piraquê	93	-	53	40
Riachinho	190	-	190	-
Xambioá	436	-	420	16
REGIÃO V - ARAGUAÍNA	3939	16	2139	1734
Aragominas	83	-	83	-
Araguaína	2518	-	734	1734
Babaçulândia	267	-	267	-
Carmolândia	74	-	74	-
Filadélfia	186	-	186	-

(continua)

6.10 MATRÍCULA INICIAL NO ENSINO PRÉ-ESCOLAR, POR DEPENDÊNCIA ADMINISTRATIVA, SEGUNDO AS REGIÕES ADMINISTRATIVAS E MUNICÍPIOS DO TOCANTINS - 2004

Regiões Administrativas	Total	Estadual	Municipal	Particular
Muricilândia	70	-	70	-
Nova Olinda	199	-	199	-
Palmeirante	113	-	113	-
Santa Fé do Araguaia	195	16	179	-
Wanderlândia	234	-	234	-
REGIÃO VI - COLINAS DO TOCANTINS	2332	-	1909	423
Arapoema	226	-	226	-
Bandeirantes do Tocantins	105	-	105	-
Bernardo Sayão	150	-	150	-
Brasilândia do Tocantins	102	-	102	-
Colinas do Tocantins	1087	-	664	423
Couto de Magalhães	88	-	88	-
Itaporã do Tocantins	35	-	35	-
Juarina	42	-	42	-
Pau D'Arco	157	-	157	-
Pequizeiro	132	-	132	-
Presidente Kennedy	150	-	150	-
Tupiratins	58	-	58	-
REGIÃO VII - GOIATINS	586	84	502	-
Barra do Ouro	162	-	162	-
Campos Lindos	134	-	134	-
Goiatins	290	84	206	-
REGIÃO VIII - GUARAÍ	1924	-	1478	446
Araguacema	143	-	143	-
Colméia	321	-	252	69
Dois Irmãos do Tocantins	56	-	56	-
Fortaleza do Tabocão	69	-	69	-
Goianorte	60	-	60	-
Guaraí	835	-	527	308
Miranorte	333	-	264	69
Rio dos Bois	65	-	65	-
Tupirama	42	-	42	-
REGIÃO IX - METROPOLITANA DE PALMAS	8542	180	5500	2862
Aparecida do Rio Negro	106	-	106	-
Brejinho de Nazaré	97	-	97	-
Fátima	166	-	166	-
Ipueiras	30	-	30	-
Lajeado	105	-	105	-
Miracema do Tocantins	963	-	881	82
Monte do Carmo	177	-	177	-

(continua)

6.10 MATRÍCULA INICIAL NO ENSINO PRÉ-ESCOLAR, POR DEPENDÊNCIA ADMINISTRATIVA, SEGUNDO AS REGIÕES ADMINISTRATIVAS E MUNICÍPIOS DO TOCANTINS - 2004

Regiões Administrativas	Total	Estadual	Municipal	Particular
Oliveira de Fátima	56	-	56	
Palmas	4963	19	2725	2219
Porto Nacional	1584	-	1087	497
Tocantínia	295	161	70	64
REGIÃO X - PEDRO AFONSO	685	13	618	54
Bom Jesus do Tocantins	25	-	25	-
Centenário	27	-	27	-
Itacajá	173	13	106	54
Itapiratins	38	-	38	-
Pedro Afonso	320	-	320	-
Recursolândia	76	-	76	-
Santa Maria do Tocantins	26	-	26	-
REGIÃO XI - PARAÍSO DO TOCANTINS	2503	109	2043	351
Abreulândia	30	-	30	-
Barrolândia	180	-	180	-
Caseara	58	-	58	-
Chapada de Areia	56	-	56	-
Cristalândia	195	-	195	-
Divinópolis do Tocantins	141	-	141	-
Lagoa da Confusão	152	27	125	-
Marianópolis do Tocantins	116	-	116	-
Monte Santo do Tocantins	91	-	91	-
Nova Rosalândia	96	-	96	-
Paraíso do Tocantins	1163	82	730	351
Pium	105	-	105	-
Pugmil	81	-	81	-
Santa Rita do Tocantins	39	-	39	-
REGIÃO XII - NOVO ACORDO	598	-	598	-
Lagoa do Tocantins	82	-	82	-
Lizarda	51	-	51	-
Mateiros	48	-	48	-
Novo Acordo	76	-	76	-
Ponte Alta do Tocantins	97	-	97	-
Rio Sono	147	-	147	-
Santa Tereza do Tocantins	71	-	71	-
São Félix do Tocantins	26	-	26	-
REGIÃO XIII - NATIVIDADE	720	-	692	28
Chapada da Natividade	45	-	45	-
Natividade	255	-	227	28
Pindorama do Tocantins	110	-	110	-

(continua)

6.10 MATRÍCULA INICIAL NO ENSINO PRÉ-ESCOLAR, POR DEPENDÊNCIA ADMINISTRATIVA, SEGUNDO AS REGIÕES ADMINISTRATIVAS E MUNICÍPIOS DO TOCANTINS - 2004

Regiões Administrativas	Total	Estadual	Municipal	Particular
Santa Rosa do Tocantins	181	-	181	-
São Valério da Natividade	129	-	129	-
Silvanópolis	0	-	0	-
REGIÃO XIV - GURUPI	4148	140	2782	1226
Aliança do Tocantins	339	-	306	33
Alvorada	283	-	136	147
Araguaçu	218	-	218	-
Cariri do Tocantins	88	-	88	-
Crixás do Tocantins	50	-	50	-
Dueré	107	-	107	-
Figueirópolis	213	-	213	-
Formoso do Araguaia	469	134	307	28
Gurupi	1788	-	770	1018
Jaú do Tocantins	38	-	38	-
Peixe	286	-	286	-
Sandolândia	110	6	104	-
Sucupira	73	-	73	-
Talismã	86	-	86	-
REGIÃO XV - DIANÓPOLIS	1148	15	1028	105
Almas	267	-	246	21
Dianópolis	648	15	549	84
Novo Jardim	49	-	49	-
Porto Alegre do Tocantins	37	-	37	-
Rio da Conceição	74	-	74	-
Taipas do Tocantins	73	-	73	-
REGIÃO XVI - PARANÃ	478	-	478	-
Palmeirópolis	240	-	240	-
Paranã	119	-	119	-
São Salvador do Tocantins	119	-	119	-
REGIÃO XVII - ARRAIAS	776	-	711	65
Arraias	436	-	371	65
Combinado	155	-	155	-
Conceição do Tocantins	107	-	107	-
Novo Alegre	78	-	78	-
REGIÃO XVIII - TAGUATINGA	278	-	271	7
Aurora do Tocantins	60	-	60	-
Lavandeira	27	-	27	-
Ponte Alta do Bom Jesus	37	-	37	-
Taguatinga	154	-	147	7

6.11 MATRÍCULA INICIAL NO ENSINO FUNDAMENTAL, POR DEPENDÊNCIA ADMINISTRATIVA, SEGUNDO AS REGIÕES ADMINISTRATIVAS E MUNICÍPIOS DO TOCANTINS - 2004

Regiões Administrativas	Total	Estadual	Municipal	Particular
TOTAL DO ESTADO	274191	141748	119501	12562
REGIÃO I - ARAGUATINS	12175	5219	6860	96
Araguatins	6448	3000	3352	96
Cachoeirinha	569	387	182	-
Esperantina	3153	607	2546	-
São Bento do Tocantins	1056	661	395	-
São Sebastião do Tocantins	949	564	385	-
REGIÃO II - AUGUSTINÓPOLIS	16673	9159	7490	24
Augustinópolis	3164	2117	1023	24
Axixá do Tocantins	3211	1554	1657	-
Buriti do Tocantins	2316	1694	622	-
Carrasco Bonito	904	317	587	-
Praia Norte	2051	676	1375	-
Sampaio	881	484	397	-
São Miguel do Tocantins	1787	779	1008	-
Sítio Novo do Tocantins	2359	1538	821	-
REGIÃO III - TOCANTINÓPOLIS	14245	8141	6077	27
Aguiarnópolis	904	406	498	-
Angico	710	362	348	-
Darcinópolis	1055	408	647	-
Itaguatins	1794	272	1522	-
Luzinópolis	623	511	112	-
Maurilândia do Tocantins	809	325	484	-
Nazaré	1109	804	305	-
Palmeiras do Tocantins	1106	629	477	-
Santa Terezinha do Tocantins	581	318	263	-
Tocantinópolis	5554	4106	1421	27
REGIÃO IV - XAMBIOÁ	8814	5048	3615	151
Ananás	2525	1894	631	-
Araguanã	1203	576	627	-
Piraquê	844	336	508	-
Riachinho	1049	441	608	-
Xambioá	3193	1801	1241	151
REGIÃO V - ARAGUAÍNA	39628	21719	15008	2751
Aragominas	1476	572	904	-
Araguaína	25696	14896	8049	2751
Babaçulândia	1993	1040	953	-
Carmolândia	621	257	364	-
Filadélfia	1860	1065	795	-

(continua)

6.11 MATRÍCULA INICIAL NO ENSINO FUNDAMENTAL, POR DEPENDÊNCIA ADMINISTRATIVA, SEGUNDO AS REGIÕES ADMINISTRATIVAS E MUNICÍPIOS DO TOCANTINS - 2004

Regiões Administrativas	Total	Estadual	Municipal	Particular
Muricilândia	639	252	387	-
Nova Olinda	2441	1263	1178	-
Palmeirante	1105	449	606	-
Santa Fé do Araguaia	1471	769	602	-
Wanderlândia	2326	1156	1170	-
REGIÃO VI - COLINAS DO TOCANTINS	15259	7468	7187	604
Arapoema	1518	844	674	-
Bandeirantes do Tocantins	597	241	356	-
Bernardo Sayão	950	257	693	-
Brasilândia do Tocantins	527	172	355	-
Colinas do Tocantins	6450	3280	2566	604
Couto de Magalhães	936	464	472	-
Itaporã do Tocantins	485	288	197	-
Juarina	491	311	180	-
Pau D'Arco	918	429	489	-
Pequizeiro	1209	485	724	-
Presidente Kennedy	774	490	284	-
Tupiratins	404	207	197	-
REGIÃO VII - GOIATINS	6573	2659	3914	-
Barra do Ouro	1089	666	423	-
Campos Lindos	2112	573	1539	-
Goiatins	3372	1420	1952	-
REGIÃO VIII - GUARÁÍ	13854	7509	5445	900
Araguacema	1459	528	931	-
Colméia	1838	1101	549	188
Dois Irmãos do Tocantins	1059	617	442	-
Fortaleza do Tabocão	544	403	141	-
Goianorte	1017	615	402	-
Guaraí	4341	2411	1399	531
Miranorte	2703	1179	1343	181
Rio dos Bois	633	457	176	-
Tupirama	260	198	62	-
REGIÃO IX - METROPOLITANA DE PALMAS	51737	23864	22590	5167
Aparecida do Rio Negro	814	562	252	-
Brejinho de Nazaré	1286	769	517	-
Fátima	810	609	201	-
Ipueiras	407	170	237	-
Lajeado	558	222	336	-
Miracema do Tocantins	4415	3529	787	99
Monte do Carmo	1512	607	905	-

(continua)

6.11 MATRÍCULA INICIAL NO ENSINO FUNDAMENTAL, POR DEPENDÊNCIA ADMINISTRATIVA, SEGUNDO AS REGIÕES ADMINISTRATIVAS E MUNICÍPIOS DO TOCANTINS - 2004

Regiões Administrativas	Total	Estadual	Municipal	Particular
Oliveira de Fátima	314	91	107	-
Palmas	29272	9363	16254	3655
Porto Nacional	10522	6603	2679	1240
Tocantínia	1827	1339	315	173
REGIÃO X - PEDRO AFONSO	7630	3234	4343	53
Bom Jesus do Tocantins	532	255	277	-
Centenário	662	159	503	-
Itacajá	1672	961	658	53
Itapiratins	739	228	511	-
Pedro Afonso	2350	934	1416	-
Recursolândia	1053	473	580	-
Santa Maria do Tocantins	622	224	398	-
REGIÃO XI - PARAÍSO DO TOCANTINS	18784	9835	8425	524
Abreulândia	623	255	368	-
Barrolândia	1156	898	258	-
Caseara	873	435	438	-
Chapada de Areia	241	-	241	-
Cristalândia	1561	1302	259	-
Divinópolis do Tocantins	1276	705	571	-
Lagoa da Confusão	1499	629	870	-
Marianópolis do Tocantins	1015	241	774	-
Monte Santo do Tocantins	423	-	423	-
Nova Rosalândia	690	480	210	-
Paraíso do Tocantins	7476	4199	2753	524
Pium	1251	455	796	-
Pugmil	374	133	241	-
Santa Rita do Tocantins	326	103	223	-
REGIÃO XII - NOVO ACORDO	7413	3887	3398	-
Lagoa do Tocantins	821	285	536	-
Lizarda	1115	423	692	-
Mateiros	528	381	147	-
Novo Acordo	1010	503	507	-
Ponte Alta do Tocantins	1531	919	612	-
Rio Sono	1400	736	664	-
Santa Tereza do Tocantins	588	310	150	-
São Félix do Tocantins	420	330	90	-
REGIÃO XIII - NATIVIDADE	8250	4129	4037	84
Chapada da Natividade	941	398	543	-
Natividade	2298	1501	713	84
Pindorama do Tocantins	976	475	501	-

(continua)

6.11 MATRÍCULA INICIAL NO ENSINO FUNDAMENTAL, POR DEPENDÊNCIA ADMINISTRATIVA, SEGUNDO AS REGIÕES ADMINISTRATIVAS E MUNICÍPIOS DO TOCANTINS - 2004

Regiões Administrativas	Total	Estadual	Municipal	Particular
Santa Rosa do Tocantins	1203	516	687	-
São Valério da Natividade	1395	554	841	-
Silvanópolis	1437	685	752	-
REGIÃO XIV - GURUPI	29444	13406	14069	1969
Aliança do Tocantins	1261	596	665	-
Alvorada	1561	744	739	78
Araguaçu	1666	713	953	-
Cariri do Tocantins	666	85	581	-
Crixás do Tocantins	376	281	95	-
Dueré	949	575	374	-
Figueirópolis	1016	615	401	-
Formoso do Araguaia	5063	1685	2639	739
Gurupi	12581	6752	4677	1152
Jaú do Tocantins	828	-	828	-
Peixe	2043	853	1190	-
Sandolândia	595	376	219	-
Sucupira	334	131	203	-
Talismã	505	-	505	-
REGIÃO XV - DIANÓPOLIS	8350	6237	2031	96
Almas	2034	1425	565	44
Dianópolis	4164	3349	763	52
Novo Jardim	562	469	107	-
Porto Alegre do Tocantins	698	234	464	-
Rio da Conceição	397	313	84	-
Taipas do Tocantins	495	447	48	-
REGIÃO XVI - PARANÃ	4504	2788	1691	25
Palmeirópolis	1278	879	374	25
Paraná	2595	1545	1050	-
São Salvador do Tocantins	631	364	267	-
REGIÃO XVII - ARRAIAS	5140	3961	1088	91
Arraias	2708	1922	695	91
Combinado	890	852	38	-
Conceição do Tocantins	1083	728	355	-
Novo Alegre	459	459	-	-
REGIÃO XVIII - TAGUATINGA	5718	3485	2233	-
Aurora do Tocantins	666	521	145	-
Lavandeira	222	198	24	-
Ponte Alta do Bom Jesus	1113	835	278	-
Taguatinga	3717	1931	1786	-

6.12 MATRÍCULA INICIAL NO ENSINO MÉDIO, POR DEPENDÊNCIA ADMINISTRATIVA, SEGUNDO AS REGIÕES ADMINISTRATIVAS E MUNICÍPIOS DO TOCANTINS - 2004

Regiões Administrativas	Total	Federal	Estadual	Municipal	Particular
TOTAL DO ESTADO	75796	374	71584	23	3815
REGIÃO I - ARAGUATINS	2872	374	2498	-	-
Araguatins	1959	374	1585	-	-
Cachoeirinha	145	-	145	-	-
Esperantina	355	-	355	-	-
São Bento do Tocantins	196	-	196	-	-
São Sebastião do Tocantins	217	-	217	-	-
REGIÃO II - AUGUSTINÓPOLIS	4229	-	4229	-	-
Augustinópolis	955	-	955	-	-
Axixá do Tocantins	842	-	842	-	-
Buriti do Tocantins	768	-	768	-	-
Carrasco Bonito	238	-	238	-	-
Praia Norte	319	-	319	-	-
Sampaio	207	-	207	-	-
São Miguel do Tocantins	381	-	381	-	-
Sítio Novo do Tocantins	519	-	519	-	-
REGIÃO III - TOCANTINÓPOLIS	3763	-	3763	-	-
Aguiarnópolis	175	-	175	-	-
Angico	229	-	229	-	-
Darcinópolis	146	-	146	-	-
Itaguatins	243	-	243	-	-
Luzinópolis	174	-	174	-	-
Maurilândia do Tocantins	238	-	238	-	-
Nazaré	331	-	331	-	-
Palmeiras do Tocantins	262	-	262	-	-
Santa Terezinha do Tocantins	155	-	155	-	-
Tocantinópolis	1810	-	1810	-	-
REGIÃO IV - XAMBIOÁ	2033	-	2014	-	19
Ananás	678	-	678	-	-
Araguanã	279	-	279	-	-
Piraquê	166	-	166	-	-
Riachinho	210	-	210	-	-
Xambioá	700	-	681	-	19
REGIÃO V - ARAGUAÍNA	12309	-	11416	-	893
Aragominas	278	-	278	-	-
Araguaína	9624	-	8731	-	893
Babaçulândia	317	-	317	-	-
Carmolândia	141	-	141	-	-
Filadélfia	293	-	293	-	-

(continua)

6.12 MATRÍCULA INICIAL NO ENSINO MÉDIO, POR DEPENDÊNCIA ADMINISTRATIVA, SEGUNDO AS REGIÕES ADMINISTRATIVAS E MUNICÍPIOS DO TOCANTINS - 2004

Regiões Administrativas	Total	Federal	Estadual	Municipal	Particular
Muricilândia	157	-	157	-	-
Nova Olinda	561	-	561	-	-
Palmeirante	98	-	98	-	-
Santa Fé do Araguaia	294	-	294	-	-
Wanderlândia	546	-	546	-	-
REGIÃO VI - COLINAS DO TOCANTINS	3695	-	3599	-	96
Arapoema	390	-	390	-	-
Bandeirantes do Tocantins	127	-	127	-	-
Bernardo Sayão	209	-	209	-	-
Brasilândia do Tocantins	120	-	120	-	-
Colinas do Tocantins	1652	-	1556	-	96
Couto de Magalhães	209	-	209	-	-
Itaporã do Tocantins	166	-	166	-	-
Juarina	103	-	103	-	-
Pau D'Arco	234	-	234	-	-
Pequizeiro	208	-	208	-	-
Presidente Kennedy	205	-	205	-	-
Tupiratins	72	-	72	-	-
REGIÃO VII - GOIATINS	859	-	859	-	-
Barra do Ouro	199	-	199	-	-
Campos Lindos	215	-	215	-	-
Goiatins	445	-	445	-	-
REGIÃO VIII - GUARAÍ	3448	-	3338	-	110
Araguacema	252	-	252	-	-
Colméia	484	-	484	-	-
Dois Irmãos do Tocantins	227	-	227	-	-
Fortaleza do Tabocão	122	-	122	-	-
Goianorte	228	-	228	-	-
Guaraí	1400	-	1290	-	110
Miranorte	607	-	607	-	-
Rio dos Bois	75	-	75	-	-
Tupirama	53	-	53	-	-
REGIÃO IX - METROPOLITANA DE PALMAS	18197	-	16392	23	1782
Aparecida do Rio Negro	227	-	227	-	-
Brejinho de Nazaré	331	-	331	-	-
Fátima	246	-	246	-	-
Ipueiras	87	-	87	-	-
Lajeado	154	-	154	-	-
Miracema do Tocantins	1180	-	1180	-	-
Monte do Carmo	207	-	184	23	-

(continua)

6.12 MATRÍCULA INICIAL NO ENSINO MÉDIO, POR DEPENDÊNCIA ADMINISTRATIVA, SEGUNDO AS REGIÕES ADMINISTRATIVAS E MUNICÍPIOS DO TOCANTINS - 2004

Regiões Administrativas	Total	Federal	Estadual	Municipal	Particular
Oliveira de Fátima	73	-	73	-	-
Palmas	12131	-	10658	-	1473
Porto Nacional	3235	-	2926	-	309
Tocantínia	326	-	326	-	-
REGIÃO X - PEDRO AFONSO	1655	-	1655	-	-
Bom Jesus do Tocantins	72	-	72	-	-
Centenário	98	-	98	-	-
Itacajá	357	-	357	-	-
Itapiratins	146	-	146	-	-
Pedro Afonso	746	-	746	-	-
Recursolândia	105	-	105	-	-
Santa Maria do Tocantins	131	-	131	-	-
REGIÃO XI - PARAÍSO DO TOCANTINS	5568	-	5488	-	80
Abreulândia	107	-	107	-	-
Barrolândia	256	-	256	-	-
Caseara	248	-	248	-	-
Chapada de Areia	-	-	-	-	-
Cristalândia	448	-	448	-	-
Divinópolis do Tocantins	444	-	444	-	-
Lagoa da Confusão	284	-	284	-	-
Marianópolis do Tocantins	179	-	179	-	-
Monte Santo do Tocantins	45	-	45	-	-
Nova Rosalândia	245	-	245	-	-
Paraíso do Tocantins	2877	-	2797	-	80
Pium	245	-	245	-	-
Pugmil	138	-	138	-	-
Santa Rita do Tocantins	52	-	52	-	-
REGIÃO XII - NOVO ACORDO	1300	-	1300	-	-
Lagoa do Tocantins	129	-	129	-	-
Lizarda	142	-	142	-	-
Mateiros	69	-	69	-	-
Novo Acordo	169	-	169	-	-
Ponte Alta do Tocantins	343	-	343	-	-
Rio Sono	218	-	218	-	-
Santa Tereza do Tocantins	172	-	172	-	-
São Félix do Tocantins	58	-	58	-	-
REGIÃO XIII - NATIVIDADE	1794	-	1794	-	-
Chapada da Natividade	170	-	170	-	-
Natividade	482	-	482	-	-
Pindorama do Tocantins	296	-	296	-	-

(continua)

6.12 MATRÍCULA INICIAL NO ENSINO MÉDIO, POR DEPENDÊNCIA ADMINISTRATIVA, SEGUNDO AS REGIÕES ADMINISTRATIVAS E MUNICÍPIOS DO TOCANTINS - 2004

Regiões Administrativas	Total	Federal	Estadual	Municipal	Particular
Santa Rosa do Tocantins	248	-	248	-	-
São Valério da Natividade	287	-	287	-	-
Silvanópolis	311	-	311	-	-
REGIÃO XIV - GURUPI	9107	-	8378	-	729
Aliança do Tocantins	313	-	313	-	-
Alvorada	469	-	469	-	-
Araguaçu	622	-	622	-	-
Cariri do Tocantins	224	-	224	-	-
Crixás do Tocantins	83	-	83	-	-
Dueré	209	-	209	-	-
Figueirópolis	323	-	323	-	-
Formoso do Araguaia	1126	-	862	-	264
Gurupi	4893	-	4428	-	465
Jaú do Tocantins	174	-	174	-	-
Peixe	401	-	401	-	-
Sandolândia	204	-	204	-	-
Sucupira	66	-	66	-	-
Talismã	-	-	-	-	-
REGIÃO XV - DIANÓPOLIS	2031	-	2031	-	-
Almas	387	-	387	-	-
Dianópolis	1120	-	1120	-	-
Novo Jardim	135	-	135	-	-
Porto Alegre do Tocantins	198	-	198	-	-
Rio da Conceição	95	-	95	-	-
Taipas do Tocantins	96	-	96	-	-
REGIÃO XVI - PARANÃ	863	-	767	-	96
Palmeirópolis	392	-	392	-	-
Paraná	224	-	224	-	-
São Salvador do Tocantins	247	-	151	-	96
REGIÃO XVII - ARRAIAS	1109	-	1099	-	10
Arraias	431	-	421	-	10
Combinado	333	-	333	-	-
Conceição do Tocantins	174	-	174	-	-
Novo Alegre	171	-	171	-	-
REGIÃO XVIII - TAGUATINGA	964	-	964	-	-
Aurora do Tocantins	198	-	198	-	-
Lavandeira	101	-	101	-	-
Ponte Alta do Bom Jesus	179	-	179	-	-
Taguatinga	486	-	486	-	-

6.13 FUNÇÕES DOCENTES NO ENSINO PRÉ-ESCOLAR, POR DEPENDÊNCIA ADMINISTRATIVA, SEGUNDO AS REGIÕES ADMINISTRATIVAS E MUNICÍPIOS DO TOCANTINS - 2006

Regiões Administrativas	Total	Estadual	Municipal	Particular
TOTAL DO ESTADO	1.790	66	1.266	458
REGIÃO I - ARAGUATINS	73	-	60	13
Araguatins	34	-	21	13
Cachoeirinha	3	-	3	-
Esperantina	22	-	22	-
São Bento do Tocantins	5	-	5	-
São Sebastião do Tocantins	9	-	9	-
REGIÃO II - AUGUSTINÓPOLIS	136	7	125	4
Augustinópolis	28	7	17	4
Axixá do Tocantins	29	-	29	-
Buriti do Tocantins	11	-	11	-
Carrasco Bonito	4	-	4	-
Praia Norte	14	-	14	-
Sampaio	7	-	7	-
São Miguel do Tocantins	21	-	21	-
Sítio Novo do Tocantins	22	-	22	-
REGIÃO III - TOCANTINÓPOLIS	132	-	120	12
Aguiarnópolis	6	-	6	-
Angico	8	-	8	-
Darcinópolis	6	-	6	-
Itaguatins	8	-	8	-
Luzinópolis	7	-	7	-
Maurilândia do Tocantins	8	-	8	-
Nazaré	14	-	14	-
Palmeiras do Tocantins	6	-	6	-
Santa Terezinha do Tocantins	6	-	6	-
Tocantinópolis	63	-	51	12
REGIÃO IV - XAMBIOÁ	57	-	50	7
Ananás	20	-	17	3
Araguanã	6	-	4	2
Piraquê	3	-	3	-
Riachinho	8	-	8	-
Xambioá	20	-	18	2
REGIÃO V - ARAGUAÍNA	221	1	119	101
Aragominas	8	-	8	-
Araguaína	129	-	28	101
Babaçulândia	23	-	23	-
Carmolândia	6	-	6	-
Filadélfia	9	-	9	-

(continua)

6.13 FUNÇÕES DOCENTES NO ENSINO PRÉ-ESCOLAR, POR DEPENDÊNCIA ADMINISTRATIVA, SEGUNDO AS REGIÕES ADMINISTRATIVAS E MUNICÍPIOS DO TOCANTINS - 2006

Regiões Administrativas	Total	Estadual	Municipal	Particular
Muricilândia	9	-	9	-
Nova Olinda	10	-	10	-
Palmeirante	5	-	5	-
Santa Fé do Araguaia	10	1	9	-
Wanderlândia	12	-	12	-
REGIÃO VI - COLINAS DO TOCANTINS	87	-	68	19
Arapoema	15	-	15	-
Bandeirantes do Tocantins	3	-	3	-
Bernardo Sayão	8	-	8	-
Brasilândia do Tocantins	1	-	1	-
Colinas do Tocantins	40	-	21	19
Couto de Magalhães	1	-	1	-
Itaporã do Tocantins	1	-	1	-
Juarina	2	-	2	-
Pau D'Arco	6	-	6	-
Pequizeiro	4	-	4	-
Presidente Kennedy	3	-	3	-
Tupiratins	3	-	3	-
REGIÃO VII - GOIATINS	44	8	36	-
Barra do Ouro	13	-	13	-
Campos Lindos	6	-	6	-
Goiatins	25	8	17	-
REGIÃO VIII - GUARÁÍ	100	-	81	19
Araguacema	5	-	5	-
Colméia	16	-	13	3
Dois Irmãos do Tocantins	14	-	14	-
Fortaleza do Tabocão	1	-	1	-
Goianorte	1	-	1	-
Guaraí	30	-	20	10
Miranorte	22	-	16	6
Rio dos Bois	9	-	9	-
Tupirama	2	-	2	-
REGIÃO IX - METROPOLITANA DE PALMAS	384	33	193	158
Aparecida do Rio Negro	4	-	4	-
Brejinho de Nazaré	3	-	3	-
Fátima	6	-	6	-
Ipueiras	4	-	4	-
Lajeado	3	-	3	-
Miracema do Tocantins	44	-	38	6
Monte do Carmo	8	-	8	-

(continua)

6.13 FUNÇÕES DOCENTES NO ENSINO PRÉ-ESCOLAR, POR DEPENDÊNCIA ADMINISTRATIVA, SEGUNDO AS REGIÕES ADMINISTRATIVAS E MUNICÍPIOS DO TOCANTINS - 2006

Regiões Administrativas	Total	Estadual	Municipal	Particular
Oliveira de Fátima	4	-	4	-
Palmas	199	-	67	132
Porto Nacional	78	9	52	17
Tocantínia	31	24	4	3
REGIÃO X - PEDRO AFONSO	26	3	17	6
Bom Jesus do Tocantins	0	-	-	-
Centenário	3	-	3	-
Itacajá	5	3	-	2
Itapiratins	1	-	1	-
Pedro Afonso	14	-	10	4
Recursolândia	3	-	3	-
Santa Maria do Tocantins	0	-	-	-
REGIÃO XI - PARAÍSO DO TOCANTINS	134	9	104	21
Abreulândia	1	-	1	-
Barrolândia	8	-	8	-
Caseara	10	-	10	-
Chapada de Areia	2	-	2	-
Cristalândia	7	-	7	-
Divinópolis do Tocantins	10	-	10	-
Lagoa da Confusão	11	4	-	7
Marianópolis do Tocantins	5	-	5	-
Monte Santo do Tocantins	8	-	8	-
Nova Rosalândia	5	-	5	-
Paraíso do Tocantins	48	5	29	14
Pium	12	-	12	-
Pugmil	3	-	3	-
Santa Rita do Tocantins	4	-	4	-
REGIÃO XII - NOVO ACORDO	44	-	42	2
Lagoa do Tocantins	4	-	4	-
Lizarda	2	-	2	-
Mateiros	10	-	10	-
Novo Acordo	3	-	3	-
Ponte Alta do Tocantins	16	-	14	2
Rio Sono	4	-	4	-
Santa Tereza do Tocantins	4	-	4	-
São Félix do Tocantins	1	-	1	-
REGIÃO XIII - NATIVIDADE	39	-	37	2
Chapada da Natividade	4	-	4	-
Natividade	11	-	9	2
Pindorama do Tocantins	5	-	5	-

(continua)

6.13 FUNÇÕES DOCENTES NO ENSINO PRÉ-ESCOLAR, POR DEPENDÊNCIA ADMINISTRATIVA, SEGUNDO AS REGIÕES ADMINISTRATIVAS E MUNICÍPIOS DO TOCANTINS - 2006

Regiões Administrativas	Total	Estadual	Municipal	Particular
Santa Rosa do Tocantins	8	-	8	-
São Valério da Natividade	6	-	6	-
Silvanópolis	5	-	5	-
REGIÃO XIV - GURUPI	146	5	64	77
Aliança do Tocantins	10	-	9	1
Alvorada	9	-	-	9
Araguaçu	5	-	5	-
Cariri do Tocantins	5	-	5	-
Crixás do Tocantins	2	-	2	-
Dueré	2	-	2	-
Figueirópolis	4	-	4	-
Formoso do Araguaia	13	5	5	3
Gurupi	64	-	-	64
Jaú do Tocantins	4	-	4	-
Peixe	11	-	11	-
Sandolândia	6	-	6	-
Sucupira	4	-	4	-
Talismã	7	-	7	-
REGIÃO XV - DIANÓPOLIS	59	-	52	7
Almas	7	-	6	1
Dianópolis	36	-	30	6
Novo Jardim	5	-	5	-
Porto Alegre do Tocantins	1	-	1	-
Rio da Conceição	6	-	6	-
Taipas do Tocantins	4	-	4	-
REGIÃO XVI - PARANÃ	24	-	24	-
Palmeirópolis	5	-	5	-
Paraná	11	-	11	-
São Salvador do Tocantins	8	-	8	-
REGIÃO XVII - ARRAIAS	29	-	24	5
Arraias	12	-	7	5
Combinado	4	-	4	-
Conceição do Tocantins	8	-	8	-
Novo Alegre	5	-	5	-
REGIÃO XVIII - TAGUATINGA	55	-	50	5
Aurora do Tocantins	3	-	3	-
Lavandeira	0	-	-	-
Ponte Alta do Bom Jesus	3	-	3	-
Taguatinga	49	-	44	5

6.14 FUNÇÕES DOCENTES NO ENSINO FUNDAMENTAL, POR DEPENDÊNCIA ADMINISTRATIVA, SEGUNDO AS REGIÕES ADMINISTRATIVAS E MUNICÍPIOS DO TOCANTINS - 2006

Regiões Administrativas	Total	Estadual	Municipal	Particular
TOTAL DO ESTADO	13.917	6.474	6.542	901
REGIÃO I - ARAGUATINS	593	232	357	4
Araguatins	321	137	180	4
Cachoeirinha	29	15	14	-
Esperantina	141	30	111	-
São Bento do Tocantins	61	31	30	-
São Sebastião do Tocantins	41	19	22	-
REGIÃO II - AUGUSTINÓPOLIS	768	331	425	12
Augustinópolis	128	71	45	12
Axixá do Tocantins	144	37	107	-
Buriti do Tocantins	91	59	32	-
Carrasco Bonito	53	20	33	-
Praia Norte	125	30	95	-
Sampaio	37	19	18	-
São Miguel do Tocantins	78	34	44	-
Sítio Novo do Tocantins	112	61	51	-
REGIÃO III - TOCANTINÓPOLIS	692	363	325	4
Aguiarnópolis	52	25	27	-
Angico	41	15	26	-
Darcinópolis	52	18	34	-
Itaguatins	89	16	73	-
Luzinópolis	28	16	12	-
Maurilândia do Tocantins	43	19	24	-
Nazaré	69	44	25	-
Palmeiras do Tocantins	62	33	29	-
Santa Terezinha do Tocantins	32	16	16	-
Tocantinópolis	224	161	59	4
REGIÃO IV - XAMBIOÁ	386	211	161	14
Ananás	107	73	34	-
Araguanã	51	21	28	2
Piraquê	32	17	15	-
Riachinho	58	20	38	-
Xambioá	138	80	46	12
REGIÃO V - ARAGUAÍNA	1846	937	737	172
Aragominas	80	38	42	-
Araguaína	1119	600	347	172
Babaçulândia	105	52	53	-
Carmolândia	33	13	20	-
Filadélfia	92	42	50	-

(continua)

6.14 FUNÇÕES DOCENTES NO ENSINO FUNDAMENTAL, POR DEPENDÊNCIA ADMINISTRATIVA, SEGUNDO AS REGIÕES ADMINISTRATIVAS E MUNICÍPIOS DO TOCANTINS - 2006

Regiões Administrativas	Total	Estadual	Municipal	Particular
Muricilândia	34	18	16	-
Nova Olinda	114	55	59	-
Palmeirante	50	19	31	-
Santa Fé do Araguaia	77	39	38	-
Wanderlândia	142	61	81	-
REGIÃO VI - COLINAS DO TOCANTINS	736	338	363	35
Arapoema	69	40	29	-
Bandeirantes do Tocantins	40	11	29	-
Bernardo Sayão	65	15	50	-
Brasilândia do Tocantins	27	10	17	-
Colinas do Tocantins	264	132	97	35
Couto de Magalhães	57	22	35	-
Itaporã do Tocantins	24	12	12	-
Juarina	26	15	11	-
Pau D'Arco	44	18	26	-
Pequizeiro	49	21	28	-
Presidente Kennedy	48	33	15	-
Tupiratins	23	9	14	-
REGIÃO VII - GOIATINS	362	123	239	-
Barra do Ouro	64	32	32	-
Campos Lindos	112	27	85	-
Goiatins	186	64	122	-
REGIÃO VIII - GUARÁÍ	734	359	303	72
Araguacema	91	36	55	-
Colméia	109	59	36	14
Dois Irmãos do Tocantins	64	31	33	-
Fortaleza do Tabocão	28	20	8	-
Goianorte	63	39	24	-
Guaraí	211	116	62	33
Miranorte	129	33	71	25
Rio dos Bois	27	17	10	-
Tupirama	12	8	4	-
REGIÃO IX - METROPOLITANA DE PALMAS	2635	1153	1150	332
Aparecida do Rio Negro	34	22	12	-
Brejinho de Nazaré	69	37	32	-
Fátima	41	26	15	-
Ipueiras	38	15	23	-
Lajeado	37	13	24	-
Miracema do Tocantins	227	129	86	12
Monte do Carmo	98	38	60	-

(continua)

6.14 FUNÇÕES DOCENTES NO ENSINO FUNDAMENTAL, POR DEPENDÊNCIA ADMINISTRATIVA, SEGUNDO AS REGIÕES ADMINISTRATIVAS E MUNICÍPIOS DO TOCANTINS - 2006

Regiões Administrativas	Total	Estadual	Municipal	Particular
Oliveira de Fátima	19	7	12	-
Palmas	1467	445	757	265
Porto Nacional	483	326	112	45
Tocantínia	122	95	17	10
REGIÃO X - PEDRO AFONSO	433	188	236	9
Bom Jesus do Tocantins	38	13	25	-
Centenário	45	13	32	-
Itacajá	105	56	45	4
Itapiratins	35	11	24	-
Pedro Afonso	115	62	48	5
Recursolândia	57	21	36	-
Santa Maria do Tocantins	38	12	26	-
REGIÃO XI - PARAÍSO DO TOCANTINS	1112	529	534	49
Abreulândia	47	17	30	-
Barrolândia	39	26	13	-
Caseara	51	32	19	-
Chapada de Areia	21	-	21	-
Cristalândia	79	65	14	-
Divinópolis do Tocantins	83	43	40	-
Lagoa da Confusão	102	36	61	5
Marianópolis do Tocantins	64	15	49	-
Monte Santo do Tocantins	30	-	30	-
Nova Rosalândia	51	36	15	-
Paraíso do Tocantins	411	206	161	44
Pium	65	26	39	-
Pugmil	38	15	23	-
Santa Rita do Tocantins	31	12	19	-
REGIÃO XII - NOVO ACORDO	406	177	226	3
Lagoa do Tocantins	43	11	32	-
Lizarda	63	24	39	-
Mateiros	22	13	9	-
Novo Acordo	61	27	34	-
Ponte Alta do Tocantins	94	41	50	3
Rio Sono	67	33	34	-
Santa Tereza do Tocantins	30	10	20	-
São Félix do Tocantins	26	18	8	-
REGIÃO XIII - NATIVIDADE	429	199	218	12
Chapada da Natividade	53	19	34	-
Natividade	125	69	44	12
Pindorama do Tocantins	43	24	19	-

(continua)

6.14 FUNÇÕES DOCENTES NO ENSINO FUNDAMENTAL, POR DEPENDÊNCIA ADMINISTRATIVA, SEGUNDO AS REGIÕES ADMINISTRATIVAS E MUNICÍPIOS DO TOCANTINS - 2006

Regiões Administrativas	Total	Estadual	Municipal	Particular
Santa Rosa do Tocantins	67	29	38	-
São Valério da Natividade	75	20	55	-
Silvanópolis	66	38	28	-
REGIÃO XIV - GURUPI	1546	646	750	150
Aliança do Tocantins	66	37	29	-
Alvorada	99	36	47	16
Araguaçu	74	23	51	-
Cariri do Tocantins	37	11	26	-
Crixás do Tocantins	20	8	12	-
Dueré	42	21	21	-
Figueirópolis	45	30	15	-
Formoso do Araguaia	252	97	116	39
Gurupi	679	312	272	95
Jaú do Tocantins	42	-	42	-
Peixe	99	35	64	-
Sandolândia	41	28	13	-
Sucupira	18	8	10	-
Talismã	32	-	32	-
REGIÃO XV - DIANÓPOLIS	405	242	151	12
Almas	85	46	36	3
Dianópolis	214	135	70	9
Novo Jardim	27	18	9	-
Porto Alegre do Tocantins	36	12	24	-
Rio da Conceição	22	14	8	-
Taipas do Tocantins	21	17	4	-
REGIÃO XVI - PARANÃ	245	117	121	7
Palmeirópolis	63	41	22	-
Paraná	131	58	73	-
São Salvador do Tocantins	51	18	26	7
REGIÃO XVII - ARRAIÁS	284	180	90	14
Arraias	173	96	63	14
Combinado	36	34	2	-
Conceição do Tocantins	51	28	23	-
Novo Alegre	24	22	2	-
REGIÃO XVIII - TAGUATINGA	305	149	156	-
Aurora do Tocantins	36	28	8	-
Lavandeira	16	14	2	-
Ponte Alta do Bom Jesus	65	32	33	-
Taguatinga	188	75	113	-

6.15 FUNÇÕES DOCENTES NO ENSINO MÉDIO, POR DEPENDÊNCIA ADMINISTRATIVA, SEGUNDO AS REGIÕES ADMINISTRATIVAS E MUNICÍPIOS DO TOCANTINS - 2006

Regiões Administrativas	Total	Federal	Estadual	Municipal	Particular
TOTAL DO ESTADO	3.896	48	3.510	26	312
REGIÃO I - ARAGUATINS	125	15	134	-	-
Araguatins	74	15	77	-	-
Cachoeirinha	9	-	8	-	-
Esperantina	19	-	20	-	-
São Bento do Tocantins	12	-	17	-	-
São Sebastião do Tocantins	11	-	12	-	-
REGIÃO II - AUGUSTINÓPOLIS	175	-	173	-	-
Augustinópolis	25	-	25	-	-
Axixá do Tocantins	31	-	25	-	-
Buriti do Tocantins	27	-	24	-	-
Carrasco Bonito	14	-	17	-	-
Praia Norte	14	-	13	-	-
Sampaio	15	-	13	-	-
São Miguel do Tocantins	24	-	25	-	-
Sítio Novo do Tocantins	25	-	31	-	-
REGIÃO III - TOCANTINÓPOLIS	203	-	201	-	-
Aguiarnópolis	19	-	18	-	-
Angico	12	-	14	-	-
Darcinópolis	10	-	11	-	-
Itaguatins	11	-	14	-	-
Luzinópolis	12	-	10	-	-
Maurilândia do Tocantins	13	-	13	-	-
Nazaré	25	-	23	-	-
Palmeiras do Tocantins	16	-	16	-	-
Santa Terezinha do Tocantins	10	-	10	-	-
Tocantinópolis	75	-	72	-	-
REGIÃO IV - XAMBIOÁ	93	-	93	-	-
Ananás	27	-	25	-	-
Araguanã	20	-	16	-	-
Piraquê	13	-	12	-	-
Riachinho	12	-	14	-	-
Xambioá	21	-	26	-	-
REGIÃO V - ARAGUAÍNA	590	-	519	-	58
Aragominas	21	-	19	-	-
Araguaína	401	-	333	-	58
Babaçulândia	23	-	23	-	-
Carmolândia	11	-	11	-	-
Filadélfia	22	-	21	-	-

(continua)

6.15 FUNÇÕES DOCENTES NO ENSINO MÉDIO, POR DEPENDÊNCIA ADMINISTRATIVA, SEGUNDO AS REGIÕES ADMINISTRATIVAS E MUNICÍPIOS DO TOCANTINS - 2006

Regiões Administrativas	Total	Federal	Estadual	Municipal	Particular
Muricilândia	8	-	9	-	-
Nova Olinda	36	-	32	-	-
Palmeirante	9	-	7	-	-
Santa Fé do Araguaia	20	-	22	-	-
Wanderlândia	39	-	42	-	-
REGIÃO VI - COLINAS DO TOCANTINS	201	-	179	-	23
Arapoema	16	-	15	-	-
Bandeirantes do Tocantins	8	-	8	-	-
Bernardo Sayão	15	-	13	-	-
Brasilândia do Tocantins	10	-	9	-	-
Colinas do Tocantins	76	-	63	-	23
Couto de Magalhães	12	-	14	-	-
Itaporã do Tocantins	13	-	11	-	-
Juarina	10	-	7	-	-
Pau D'Arco	10	-	10	-	-
Pequizeiro	8	-	7	-	-
Presidente Kennedy	16	-	11	-	-
Tupiratins	7	-	11	-	-
REGIÃO VII - GOIATINS	53	-	58	-	-
Barra do Ouro	19	-	21	-	-
Campos Lindos	15	-	16	-	-
Goiatins	19	-	21	-	-
REGIÃO VIII - GUARAÍ	177	-	176	-	11
Araguacema	21	-	20	-	-
Colméia	18	-	18	-	-
Dois Irmãos do Tocantins	10	-	16	-	-
Fortaleza do Tabocão	11	-	13	-	-
Goianorte	16	-	15	-	-
Guaraí	73	-	65	-	11
Miranorte	14	-	15	-	-
Rio dos Bois	7	-	7	-	-
Tupirama	7	-	7	-	-
REGIÃO IX - METROPOLITANA DE PALMAS	885	33	818	-	123
Aparecida do Rio Negro	12	-	11	-	-
Brejinho de Nazaré	20	-	18	-	-
Fátima	17	-	16	-	-
Ipueiras	10	-	10	-	-
Lajeado	10	-	11	-	-
Miracema do Tocantins	47	-	46	-	12
Monte do Carmo	17	-	16	-	-

(continua)

6.15 FUNÇÕES DOCENTES NO ENSINO MÉDIO, POR DEPENDÊNCIA ADMINISTRATIVA, SEGUNDO AS REGIÕES ADMINISTRATIVAS E MUNICÍPIOS DO TOCANTINS - 2006

Regiões Administrativas	Total	Federal	Estadual	Municipal	Particular
Oliveira de Fátima	6	-	6	-	-
Palmas	571	33	509	-	98
Porto Nacional	153	-	140	-	13
Tocantínia	22	-	35	-	-
REGIÃO X - PEDRO AFONSO	98	-	96	-	-
Bom Jesus do Tocantins	8	-	7	-	-
Centenário	8	-	9	-	-
Itacajá	15	-	16	-	-
Itapiratins	9	-	10	-	-
Pedro Afonso	35	-	30	-	-
Recursolândia	12	-	14	-	-
Santa Maria do Tocantins	11	-	10	-	-
REGIÃO XI - PARAÍSO DO TOCANTINS	299	-	291	6	9
Abreulândia	10	-	7	-	-
Barrolândia	11	-	9	-	-
Caseara	19	-	19	-	-
Chapada de Areia	-	-	-	-	-
Cristalândia	24	-	23	-	-
Divinópolis do Tocantins	16	-	14	-	-
Lagoa da Confusão	14	-	19	6	-
Marianópolis do Tocantins	11	-	13	-	-
Monte Santo do Tocantins	3	-	-	-	-
Nova Rosalândia	13	-	11	-	-
Paraíso do Tocantins	136	-	137	-	9
Pium	18	-	18	-	-
Pugmil	12	-	11	-	-
Santa Rita do Tocantins	12	-	10	-	-
REGIÃO XII - NOVO ACORDO	87	-	86	-	-
Lagoa do Tocantins	9	-	9	-	-
Lizarda	11	-	10	-	-
Mateiros	7	-	8	-	-
Novo Acordo	14	-	13	-	-
Ponte Alta do Tocantins	17	-	16	-	-
Rio Sono	14	-	14	-	-
Santa Tereza do Tocantins	4	-	5	-	-
São Félix do Tocantins	11	-	11	-	-
REGIÃO XIII - NATIVIDADE	91	-	90	12	-
Chapada da Natividade	12	-	15	-	-
Natividade	20	-	19	-	-
Pindorama do Tocantins	15	-	13	-	-

(continua)

6.15 FUNÇÕES DOCENTES NO ENSINO MÉDIO, POR DEPENDÊNCIA ADMINISTRATIVA, SEGUNDO AS REGIÕES ADMINISTRATIVAS E MUNICÍPIOS DO TOCANTINS - 2006

Regiões Administrativas	Total	Federal	Estadual	Municipal	Particular
Santa Rosa do Tocantins	12	-	17	-	-
São Valério da Natividade	12	-	11	12	-
Silvanópolis	20	-	15	-	-
REGIÃO XIV - GURUPI	387	-	335	-	64
Aliança do Tocantins	15	-	16	-	-
Alvorada	16	-	16	-	-
Araguaçu	17	-	17	-	-
Cariri do Tocantins	12	-	13	-	-
Crixás do Tocantins	8	-	8	-	-
Dueré	15	-	17	-	-
Figueirópolis	17	-	15	-	-
Formoso do Araguaia	39	-	44	-	11
Gurupi	191	-	127	-	53
Jaú do Tocantins	8	-	8	-	-
Peixe	19	-	19	-	-
Sandolândia	17	-	20	-	-
Sucupira	8	-	9	-	-
Talismã	5	-	6	-	-
REGIÃO XV - DIANÓPOLIS	107	-	106	-	-
Almas	18	-	18	-	-
Dianópolis	48	-	55	-	-
Novo Jardim	10	-	8	-	-
Porto Alegre do Tocantins	16	-	12	-	-
Rio da Conceição	7	-	6	-	-
Taipas do Tocantins	8	-	7	-	-
REGIÃO XVI - PARANÃ	67	-	41	-	18
Palmeirópolis	15	-	14	-	-
Paraná	15	-	16	-	-
São Salvador do Tocantins	37	-	11	-	18
REGIÃO XVII - ARRAIAS	77	-	65	-	6
Arraias	37	-	25	-	6
Combinado	13	-	14	-	-
Conceição do Tocantins	12	-	13	-	-
Novo Alegre	15	-	13	-	-
REGIÃO XVIII - TAGUATINGA	42	-	49	8	-
Aurora do Tocantins	10	-	11	-	-
Lavandeira	7	-	7	-	-
Ponte Alta do Bom Jesus	9	-	14	-	-
Taguatinga	16	-	17	8	-

6.16 FUNÇÕES DOCENTES NO ENSINO PRÉ-ESCOLAR, POR DEPENDÊNCIA ADMINISTRATIVA, SEGUNDO AS REGIÕES ADMINISTRATIVAS E MUNICÍPIOS DO TOCANTINS - 2005

Regiões Administrativas	Total	Estadual	Municipal	Particular
TOTAL DO ESTADO	2060	82	1528	450
REGIÃO I - ARAGUATINS	78	-	72	6
Araguatins	43	-	37	6
Cachoeirinha	6	-	6	-
Esperantina	20	-	20	-
São Bento do Tocantins	1	-	1	-
São Sebastião do Tocantins	8	-	8	-
REGIÃO II - AUGUSTINÓPOLIS	148	4	135	9
Augustinópolis	18	4	10	4
Axixá do Tocantins	37	-	35	2
Buriti do Tocantins	18	-	15	3
Carrasco Bonito	7	-	7	-
Praia Norte	14	-	14	-
Sampaio	7	-	7	-
São Miguel do Tocantins	24	-	24	-
Sítio Novo do Tocantins	23	-	23	-
REGIÃO III - TOCANTINÓPOLIS	124	3	109	12
Aguiarnópolis	6	-	6	-
Angico	5	-	5	-
Darcinópolis	6	-	6	-
Itaguatins	8	-	8	-
Luzinópolis	7	-	7	-
Maurilândia do Tocantins	9	-	9	-
Nazaré	12	-	12	-
Palmeiras do Tocantins	10	-	10	-
Santa Terezinha do Tocantins	6	-	6	-
Tocantinópolis	55	3	40	12
			0	
REGIÃO IV - XAMBIOÁ	45	-	42	3
Ananás	16	-	14	2
Araguanã	3	-	3	-
Piraquê	1	-	1	-
Riachinho	10	-	10	-
Xambioá	15	-	14	1
REGIÃO V - ARAGUAÍNA	225	2	120	103
Aragominas	8	-	8	-
Araguaína	124	-	21	103
Babaçulândia	17	-	17	-
Carmolândia	3	-	3	-
Filadélfia	16	-	16	-

(continua)

6.16 FUNÇÕES DOCENTES NO ENSINO PRÉ-ESCOLAR, POR DEPENDÊNCIA ADMINISTRATIVA, SEGUNDO AS REGIÕES ADMINISTRATIVAS E MUNICÍPIOS DO TOCANTINS - 2005

Regiões Administrativas	Total	Estadual	Municipal	Particular
Muricilândia	4	-	4	-
Nova Olinda	9	-	9	-
Palmeirante	5	-	5	-
Santa Fé do Araguaia	14	2	12	-
Wanderlândia	25	-	25	-
REGIÃO VI - COLINAS DO TOCANTINS	104	-	81	23
Arapoema	19	-	15	4
Bandeirantes do Tocantins	4	-	4	-
Bernardo Sayão	8	-	8	-
Brasilândia do Tocantins	3	-	3	-
Colinas do Tocantins	45	-	26	19
Couto de Magalhães	1	-	1	-
Itaporã do Tocantins	1	-	1	-
Juarina	1	-	1	-
Pau D'Arco	6	-	6	-
Pequizeiro	4	-	4	-
Presidente Kennedy	7	-	7	-
Tupiratins	5	-	5	-
REGIÃO VII - GOIATINS	41	8	33	-
Barra do Ouro	15	-	15	-
Campos Lindos	6	-	6	-
Goiatins	20	8	12	-
REGIÃO VIII - GUARÁÍ	117	-	98	19
Araguacema	7	-	7	-
Colméia	22	-	18	4
Dois Irmãos do Tocantins	6	-	6	-
Fortaleza do Tabocão	3	-	3	-
Goianorte	12	-	12	-
Guaraí	39	-	27	12
Miranorte	18	-	15	3
Rio dos Bois	6	-	6	-
Tupirama	4	-	4	-
REGIÃO IX - METROPOLITANA DE PALMAS	496	43	290	163
Aparecida do Rio Negro	5	-	5	-
Brejinho de Nazaré	6	-	6	-
Fátima	8	-	8	-
Ipueiras	4	-	4	-
Lajeado	5	-	5	-
Miracema do Tocantins	41	-	38	3
Monte do Carmo	9	-	9	-

(continua)

6.16 FUNÇÕES DOCENTES NO ENSINO PRÉ-ESCOLAR, POR DEPENDÊNCIA ADMINISTRATIVA, SEGUNDO AS REGIÕES ADMINISTRATIVAS E MUNICÍPIOS DO TOCANTINS - 2005

Regiões Administrativas	Total	Estadual	Municipal	Particular
Oliveira de Fátima	4	-	4	-
Palmas	299	2	161	136
Porto Nacional	75	8	45	22
Tocantínia	40	33	5	2
REGIÃO X - PEDRO AFONSO	40	1	37	2
Bom Jesus do Tocantins	1	-	1	-
Centenário	2	-	2	-
Itacajá	21	1	18	2
Itapiratins	1	-	1	-
Pedro Afonso	11	-	11	-
Recursolândia	3	-	3	-
Santa Maria do Tocantins	1	-	1	-
REGIÃO XI - PARAÍSO DO TOCANTINS	142	8	117	17
Abreulândia	2	-	2	-
Barrolândia	8	-	8	-
Caseara	8	-	8	-
Chapada de Areia	2	-	2	-
Cristalândia	11	-	11	-
Divinópolis do Tocantins	12	-	12	-
Lagoa da Confusão	8	3	5	-
Marianópolis do Tocantins	6	-	6	-
Monte Santo do Tocantins	6	-	6	-
Nova Rosalândia	5	-	5	-
Paraíso do Tocantins	53	5	31	17
Pium	12	-	12	-
Pugmil	5	-	5	-
Santa Rita do Tocantins	4	-	4	-
REGIÃO XII - NOVO ACORDO	30	-	30	-
Lagoa do Tocantins	4	-	4	-
Lizarda	2	-	2	-
Mateiros	2	-	2	-
Novo Acordo	3	-	3	-
Ponte Alta do Tocantins	6	-	6	-
Rio Sono	7	-	7	-
Santa Tereza do Tocantins	5	-	5	-
São Félix do Tocantins	1	-	1	-
REGIÃO XIII - NATIVIDADE	44	-	42	2
Chapada da Natividade	3	-	3	-
Natividade	11	-	9	2
Pindorama do Tocantins	4	-	4	-

(continua)

6.16 FUNÇÕES DOCENTES NO ENSINO PRÉ-ESCOLAR, POR DEPENDÊNCIA ADMINISTRATIVA, SEGUNDO AS REGIÕES ADMINISTRATIVAS E MUNICÍPIOS DO TOCANTINS - 2005

Regiões Administrativas	Total	Estadual	Municipal	Particular
Santa Rosa do Tocantins	12	-	12	-
São Valério da Natividade	6	-	6	-
Silvanópolis	8	-	8	-
REGIÃO XIV - GURUPI	199	13	110	76
Aliança do Tocantins	11	-	9	2
Alvorada	12	-	5	7
Araguaçu	10	-	10	-
Cariri do Tocantins	3	-	3	-
Crixás do Tocantins	3	-	3	-
Dueré	2	-	2	-
Figueirópolis	7	-	7	-
Formoso do Araguaia	30	12	14	4
Gurupi	92	-	29	63
Jaú do Tocantins	2	-	2	-
Peixe	12	-	12	-
Sandolândia	6	1	5	-
Sucupira	2	-	2	-
Talismã	7	-	7	-
REGIÃO XV - DIANÓPOLIS	69	-	62	7
Almas	10	-	8	2
Dianópolis	44	-	39	5
Novo Jardim	5	-	5	-
Porto Alegre do Tocantins	2	-	2	-
Rio da Conceição	5	-	5	-
Taipas do Tocantins	3	-	3	-
REGIÃO XVI - PARANÃ	29	-	29	-
Palmeirópolis	11	-	11	-
Paraná	10	-	10	-
São Salvador do Tocantins	8	-	8	-
REGIÃO XVII - ARRAIAS	74	-	68	6
Arraias	56	-	50	6
Combinado	6	-	6	-
Conceição do Tocantins	4	-	4	-
Novo Alegre	8	-	8	-
REGIÃO XVIII - TAGUATINGA	55	-	53	2
Aurora do Tocantins	3	-	3	-
Lavandeira	4	-	4	-
Ponte Alta do Bom Jesus	15	-	15	-
Taguatinga	33	-	31	2

6.17 FUNÇÕES DOCENTES NO ENSINO FUNDAMENTAL, POR DEPENDÊNCIA ADMINISTRATIVA, SEGUNDO AS REGIÕES ADMINISTRATIVAS E MUNICÍPIOS DO TOCANTINS - 2005

Regiões Administrativas	Total	Estadual	Municipal	Particular
TOTAL DO ESTADO	13318	6265	6157	896
REGIÃO I - ARAGUATINS	569	220	345	4
Araguatins	305	125	176	4
Cachoeirinha	35	18	17	-
Esperantina	133	27	106	-
São Bento do Tocantins	49	25	24	-
São Sebastião do Tocantins	47	25	22	-
REGIÃO II - AUGUSTINÓPOLIS	739	341	391	7
Augustinópolis	129	80	42	7
Axixá do Tocantins	134	52	82	-
Buriti do Tocantins	87	58	29	-
Carrasco Bonito	45	18	27	-
Praia Norte	113	27	86	-
Sampaio	38	20	18	-
São Miguel do Tocantins	96	36	60	-
Sítio Novo do Tocantins	97	50	47	-
REGIÃO III - TOCANTINÓPOLIS	686	345	336	5
Aguiarnópolis	51	24	27	-
Angico	44	18	26	-
Darcinópolis	48	16	32	-
Itaguatins	94	16	78	-
Luzinópolis	26	17	9	-
Maurilândia do Tocantins	44	17	27	-
Nazaré	63	38	25	-
Palmeiras do Tocantins	57	29	28	-
Santa Terezinha do Tocantins	32	15	17	-
Tocantinópolis	227	155	67	5
REGIÃO IV - XAMBIOÁ	376	210	154	12
Ananás	108	71	37	-
Araguanã	50	24	26	-
Piraquê	31	15	16	-
Riachinho	54	19	35	-
Xambioá	133	81	40	12
REGIÃO V - ARAGUAÍNA	1858	952	732	174
Aragominas	68	32	36	-
Araguaína	1108	613	321	174
Babaçulândia	99	47	52	-
Carmolândia	28	14	14	-
Filadélfia	100	51	49	-

(continua)

6.17 FUNÇÕES DOCENTES NO ENSINO FUNDAMENTAL, POR DEPENDÊNCIA ADMINISTRATIVA, SEGUNDO AS REGIÕES ADMINISTRATIVAS E MUNICÍPIOS DO TOCANTINS - 2005

Regiões Administrativas	Total	Estadual	Municipal	Particular
Muricilândia	33	16	17	-
Nova Olinda	114	57	57	-
Palmeirante	62	19	43	-
Santa Fé do Araguaia	90	44	46	-
Wanderlândia	156	59	97	-
REGIÃO VI - COLINAS DO TOCANTINS	758	341	370	47
Arapoema	80	43	37	-
Bandeirantes do Tocantins	41	13	28	-
Bernardo Sayão	57	13	44	-
Brasilândia do Tocantins	26	10	16	-
Colinas do Tocantins	295	137	111	47
Couto de Magalhães	51	21	30	-
Itaporã do Tocantins	28	16	12	-
Juarina	27	13	14	-
Pau D'Arco	40	16	24	-
Pequizeiro	44	21	23	-
Presidente Kennedy	43	31	12	-
Tupiratins	26	7	19	-
REGIÃO VII - GOIATINS	333	112	221	-
Barra do Ouro	60	31	29	-
Campos Lindos	94	22	72	-
Goiatins	179	59	120	-
REGIÃO VIII - GUARÁÍ	676	344	268	64
Araguacema	74	30	44	-
Colméia	93	48	31	14
Dois Irmãos do Tocantins	50	25	25	-
Fortaleza do Tabocão	24	20	4	-
Goianorte	49	29	20	-
Guaraí	217	123	59	35
Miranorte	126	42	69	15
Rio dos Bois	29	17	12	-
Tupirama	14	10	4	-
REGIÃO IX - METROPOLITANA DE PALMAS	2524	1124	1083	317
Aparecida do Rio Negro	32	22	10	-
Brejinho de Nazaré	69	39	30	-
Fátima	42	32	10	-
Ipueiras	43	13	30	-
Lajeado	35	14	21	-
Miracema do Tocantins	203	117	83	3
Monte do Carmo	96	36	60	-

(continua)

6.17 FUNÇÕES DOCENTES NO ENSINO FUNDAMENTAL, POR DEPENDÊNCIA ADMINISTRATIVA, SEGUNDO AS REGIÕES ADMINISTRATIVAS E MUNICÍPIOS DO TOCANTINS - 2005

Regiões Administrativas	Total	Estadual	Municipal	Particular
Oliveira de Fátima	19	9	10	-
Palmas	1387	444	691	252
Porto Nacional	495	321	124	50
Tocantínia	103	77	14	12
REGIÃO X - PEDRO AFONSO	380	161	215	4
Bom Jesus do Tocantins	36	15	21	-
Centenário	42	11	31	-
Itacajá	70	37	29	4
Itapiratins	33	9	24	-
Pedro Afonso	117	58	59	-
Recursolândia	52	20	32	-
Santa Maria do Tocantins	30	11	19	-
REGIÃO XI - PARAÍSO DO TOCANTINS	1058	518	501	39
Abreulândia	38	14	24	-
Barrolândia	44	29	15	-
Caseara	48	30	18	-
Chapada de Areia	18	-	18	-
Cristalândia	77	67	10	-
Divinópolis do Tocantins	74	38	36	-
Lagoa da Confusão	87	32	55	-
Marianópolis do Tocantins	61	12	49	-
Monte Santo do Tocantins	26	-	26	-
Nova Rosalândia	46	35	11	-
Paraíso do Tocantins	409	209	161	39
Pium	64	25	39	-
Pugmil	35	15	20	-
Santa Rita do Tocantins	31	12	19	-
REGIÃO XII - NOVO ACORDO	375	175	200	-
Lagoa do Tocantins	43	12	31	-
Lizarda	53	23	30	-
Mateiros	19	11	8	-
Novo Acordo	54	26	28	-
Ponte Alta do Tocantins	83	40	43	-
Rio Sono	67	34	33	-
Santa Tereza do Tocantins	33	14	19	-
São Félix do Tocantins	23	15	8	-
REGIÃO XIII - NATIVIDADE	407	179	219	9
Chapada da Natividade	54	19	35	-
Natividade	107	62	36	9
Pindorama do Tocantins	52	27	25	-

(continua)

6.17 FUNÇÕES DOCENTES NO ENSINO FUNDAMENTAL, POR DEPENDÊNCIA ADMINISTRATIVA, SEGUNDO AS REGIÕES ADMINISTRATIVAS E MUNICÍPIOS DO TOCANTINS - 2005

Regiões Administrativas	Total	Estadual	Municipal	Particular
Santa Rosa do Tocantins	58	21	37	-
São Valério da Natividade	75	19	56	-
Silvanópolis	61	31	30	-
REGIÃO XIV - GURUPI	1477	622	683	172
Aliança do Tocantins	63	36	27	-
Alvorada	93	37	39	17
Araguaçu	85	34	51	-
Cariri do Tocantins	35	9	26	-
Crixás do Tocantins	19	10	9	-
Dueré	41	22	19	-
Figueirópolis	48	33	15	-
Formoso do Araguaia	253	98	116	39
Gurupi	613	277	220	116
Jaú do Tocantins	45	-	45	-
Peixe	94	36	58	-
Sandolândia	42	23	19	-
Sucupira	16	7	9	-
Talismã	30	-	30	-
REGIÃO XV - DIANÓPOLIS	367	217	136	14
Almas	79	43	32	4
Dianópolis	179	111	58	10
Novo Jardim	25	17	8	-
Porto Alegre do Tocantins	40	16	24	-
Rio da Conceição	23	14	9	-
Taipas do Tocantins	21	16	5	-
REGIÃO XVI - PARANÃ	221	102	105	14
Palmeirópolis	56	33	16	7
Paraná	122	52	70	-
São Salvador do Tocantins	43	17	19	7
REGIÃO XVII - ARRAIAS	253	160	79	14
Arraias	146	84	48	14
Combinado	33	31	2	-
Conceição do Tocantins	52	23	29	-
Novo Alegre	22	22	-	-
REGIÃO XVIII - TAGUATINGA	261	142	119	-
Aurora do Tocantins	34	24	10	-
Lavandeira	16	13	3	-
Ponte Alta do Bom Jesus	60	30	30	-
Taguatinga	151	75	76	-

6.18 FUNÇÕES DOCENTES NO ENSINO MÉDIO, POR DEPENDÊNCIA ADMINISTRATIVA, SEGUNDO AS REGIÕES ADMINISTRATIVAS E MUNICÍPIOS DO TOCANTINS - 2005

Regiões Administrativas	Total	Federal	Estadual	Municipal	Particular
TOTAL DO ESTADO	3757	22	3429	3	303
REGIÃO I - ARAGUATINS	125	13	112	-	-
Araguatins	74	13	61	-	-
Cachoeirinha	9	-	9	-	-
Esperantina	19	-	19	-	-
São Bento do Tocantins	12	-	12	-	-
São Sebastião do Tocantins	11	-	11	-	-
REGIÃO II - AUGUSTINÓPOLIS	175	-	175	-	-
Augustinópolis	25	-	25	-	-
Axixá do Tocantins	31	-	31	-	-
Buriti do Tocantins	27	-	27	-	-
Carrasco Bonito	14	-	14	-	-
Praia Norte	14	-	14	-	-
Sampaio	15	-	15	-	-
São Miguel do Tocantins	24	-	24	-	-
Sítio Novo do Tocantins	25	-	25	-	-
REGIÃO III - TOCANTINÓPOLIS	203	-	203	-	-
Aguiarnópolis	19	-	19	-	-
Angico	12	-	12	-	-
Darcinópolis	10	-	10	-	-
Itaguatins	11	-	11	-	-
Luzinópolis	12	-	12	-	-
Maurilândia do Tocantins	13	-	13	-	-
Nazaré	25	-	25	-	-
Palmeiras do Tocantins	16	-	16	-	-
Santa Terezinha do Tocantins	10	-	10	-	-
Tocantinópolis	75	-	75	-	-
REGIÃO IV - XAMBIOÁ	93	-	93	-	-
Ananás	27	-	27	-	-
Araguanã	20	-	20	-	-
Piraquê	13	-	13	-	-
Riachinho	12	-	12	-	-
Xambioá	21	-	21	-	-
REGIÃO V - ARAGUAÍNA	590	-	522	-	68
Aragominas	21	-	21	-	-
Araguaína	401	-	333	-	68
Babaçulândia	23	-	23	-	-
Carmolândia	11	-	11	-	-
Filadélfia	22	-	22	-	-

(continua)

6.18 FUNÇÕES DOCENTES NO ENSINO MÉDIO, POR DEPENDÊNCIA ADMINISTRATIVA, SEGUNDO AS REGIÕES ADMINISTRATIVAS E MUNICÍPIOS DO TOCANTINS - 2005

Regiões Administrativas	Total	Federal	Estadual	Municipal	Particular
Muricilândia	8	-	8	-	-
Nova Olinda	36	-	36	-	-
Palmeirante	9	-	9	-	-
Santa Fé do Araguaia	20	-	20	-	-
Wanderlândia	39	-	39	-	-
REGIÃO VI - COLINAS DO TOCANTINS	201	-	189	-	12
Arapoema	16	-	16	-	-
Bandeirantes do Tocantins	8	-	8	-	-
Bernardo Sayão	15	-	15	-	-
Brasilândia do Tocantins	10	-	10	-	-
Colinas do Tocantins	76	-	64	-	12
Couto de Magalhães	12	-	12	-	-
Itaporã do Tocantins	13	-	13	-	-
Juarina	10	-	10	-	-
Pau D'Arco	10	-	10	-	-
Pequizeiro	8	-	8	-	-
Presidente Kennedy	16	-	16	-	-
Tupiratins	7	-	7	-	-
REGIÃO VII - GOIATINS	53	-	53	-	-
Barra do Ouro	19	-	19	-	-
Campos Lindos	15	-	15	-	-
Goiatins	19	-	19	-	-
REGIÃO VIII - GUARAÍ	177	-	165	-	12
Araguacema	21	-	21	-	-
Colméia	18	-	18	-	-
Dois Irmãos do Tocantins	10	-	10	-	-
Fortaleza do Tabocão	11	-	11	-	-
Goianorte	16	-	16	-	-
Guaraí	73	-	61	-	12
Miranorte	14	-	14	-	-
Rio dos Bois	7	-	7	-	-
Tupirama	7	-	7	-	-
REGIÃO IX - METROPOLITANA DE PALMAS	885	9	766	3	107
Aparecida do Rio Negro	12	-	12	-	-
Brejinho de Nazaré	20	-	20	-	-
Fátima	17	-	17	-	-
Ipueiras	10	-	10	-	-
Lajeado	10	-	10	-	-
Miracema do Tocantins	47	-	47	-	-
Monte do Carmo	17	-	14	3	-

(continua)

6.18 FUNÇÕES DOCENTES NO ENSINO MÉDIO, POR DEPENDÊNCIA ADMINISTRATIVA, SEGUNDO AS REGIÕES ADMINISTRATIVAS E MUNICÍPIOS DO TOCANTINS - 2005

Regiões Administrativas	Total	Federal	Estadual	Municipal	Particular
Oliveira de Fátima	6	-	6	-	-
Palmas	571	9	468	-	94
Porto Nacional	153	-	140	-	13
Tocantínia	22	-	22	-	-
REGIÃO X - PEDRO AFONSO	98	-	98	-	-
Bom Jesus do Tocantins	8	-	8	-	-
Centenário	8	-	8	-	-
Itacajá	15	-	15	-	-
Itapiratins	9	-	9	-	-
Pedro Afonso	35	-	35	-	-
Recursolândia	12	-	12	-	-
Santa Maria do Tocantins	11	-	11	-	-
REGIÃO XI - PARAÍSO DO TOCANTINS	299	-	291	-	8
Abreulândia	10	-	10	-	-
Barrolândia	11	-	11	-	-
Caseara	19	-	19	-	-
Chapada de Areia	-	-	-	-	-
Cristalândia	24	-	24	-	-
Divinópolis do Tocantins	16	-	16	-	-
Lagoa da Confusão	14	-	14	-	-
Marianópolis do Tocantins	11	-	11	-	-
Monte Santo do Tocantins	3	-	3	-	-
Nova Rosalândia	13	-	13	-	-
Paraíso do Tocantins	136	-	128	-	8
Pium	18	-	18	-	-
Pugmil	12	-	12	-	-
Santa Rita do Tocantins	12	-	12	-	-
REGIÃO XII - NOVO ACORDO	87	-	87	-	-
Lagoa do Tocantins	9	-	9	-	0
Lizarda	11	-	11	-	-
Mateiros	7	-	7	-	-
Novo Acordo	14	-	14	-	-
Ponte Alta do Tocantins	17	-	17	-	-
Rio Sono	14	-	14	-	-
Santa Tereza do Tocantins	4	-	4	-	-
São Félix do Tocantins	11	-	11	-	-
REGIÃO XIII - NATIVIDADE	91	-	91	-	-
Chapada da Natividade	12	-	12	-	-
Natividade	20	-	20	-	-
Pindorama do Tocantins	15	-	15	-	-

(continua)

6.18 FUNÇÕES DOCENTES NO ENSINO MÉDIO, POR DEPENDÊNCIA ADMINISTRATIVA, SEGUNDO AS REGIÕES ADMINISTRATIVAS E MUNICÍPIOS DO TOCANTINS - 2005

Regiões Administrativas	Total	Federal	Estadual	Municipal	Particular
Santa Rosa do Tocantins	12	-	12	-	-
São Valério da Natividade	12	-	12	-	-
Silvanópolis	20	-	20	-	-
REGIÃO XIV - GURUPI	387	-	323	-	64
Aliança do Tocantins	15	-	15	-	-
Alvorada	16	-	16	-	-
Araguaçu	17	-	17	-	-
Cariri do Tocantins	12	-	12	-	-
Crixás do Tocantins	8	-	8	-	-
Dueré	15	-	15	-	-
Figueirópolis	17	-	17	-	-
Formoso do Araguaia	39	-	28	-	11
Gurupi	191	-	138	-	53
Jaú do Tocantins	8	-	8	-	-
Peixe	19	-	19	-	-
Sandolândia	17	-	17	-	-
Sucupira	8	-	8	-	-
Talismã	5	-	5	-	-
REGIÃO XV - DIANÓPOLIS	107	-	107	-	-
Almas	18	-	18	-	-
Dianópolis	48	-	48	-	-
Novo Jardim	10	-	10	-	-
Porto Alegre do Tocantins	16	-	16	-	-
Rio da Conceição	7	-	7	-	-
Taipas do Tocantins	8	-	8	-	-
REGIÃO XVI - PARANÃ	67	-	42	-	25
Palmeirópolis	15	-	15	-	-
Paraná	15	-	15	-	-
São Salvador do Tocantins	37	-	12	-	25
REGIÃO XVII - ARRAIAS	77	-	70	-	7
Arraias	37	-	30	-	7
Combinado	13	-	13	-	-
Conceição do Tocantins	12	-	12	-	-
Novo Alegre	15	-	15	-	-
REGIÃO XVIII - TAGUATINGA	42	-	42	-	-
Aurora do Tocantins	10	-	10	-	-
Lavandeira	7	-	7	-	-
Ponte Alta do Bom Jesus	9	-	9	-	-
Taguatinga	16	-	16	-	-

6.19 FUNÇÕES DOCENTES NO ENSINO PRÉ-ESCOLAR, POR DEPENDÊNCIA ADMINISTRATIVA, SEGUNDO AS REGIÕES ADMINISTRATIVAS E MUNICÍPIOS DO TOCANTINS - 2004

Regiões Administrativas	Total	Estadual	Municipal	Particular
TOTAL DO ESTADO	1940	72	1417	448
REGIÃO I - ARAGUATINS	64	-	54	10
Araguatins	36	-	26	10
Cachoeirinha	4	-	4	-
Esperantina	17	-	17	-
São Bento do Tocantins	2	-	2	-
São Sebastião do Tocantins	5	-	5	-
REGIÃO II - AUGUSTINÓPOLIS	128	9	110	9
Augustinópolis	21	9	8	4
Axixá do Tocantins	29	-	25	4
Buriti do Tocantins	10	-	9	1
Carrasco Bonito	6	-	6	-
Praia Norte	14	-	14	-
Sampaio	7	-	7	-
São Miguel do Tocantins	22	-	22	-
Sítio Novo do Tocantins	19	-	19	-
REGIÃO III - TOCANTINÓPOLIS	100	3	86	11
Aguiarnópolis	5	-	5	-
Angico	6	-	6	-
Darcinópolis	4	-	4	-
Itaguatins	8	-	8	-
Luzinópolis	5	-	5	-
Maurilândia do Tocantins	7	-	7	-
Nazaré	10	-	10	-
Palmeiras do Tocantins	9	-	9	-
Santa Terezinha do Tocantins	7	-	7	-
Tocantinópolis	39	3	25	11
			-	
REGIÃO IV - XAMBIOÁ	53	-	48	2
Ananás	9	-	7	2
Araguanã	3	-	3	-
Piraquê	3	-	2	1
Riachinho	10	-	10	-
Xambioá	28	-	26	2
REGIÃO V - ARAGUAÍNA	199	2	101	96
Aragominas	3	-	3	-
Araguaína	115	-	19	96
Babaçulândia	15	-	15	-
Carmolândia	3	-	3	-
Filadélfia	14	-	14	-

(continua)

6.19 FUNÇÕES DOCENTES NO ENSINO PRÉ-ESCOLAR, POR DEPENDÊNCIA ADMINISTRATIVA, SEGUNDO AS REGIÕES ADMINISTRATIVAS E MUNICÍPIOS DO TOCANTINS - 2004

Regiões Administrativas	Total	Estadual	Municipal	Particular
Muricilândia	6	-	6	-
Nova Olinda	10	-	10	-
Palmeirante	8	-	8	-
Santa Fé do Araguaia	15	2	13	-
Wanderlândia	10	-	10	-
REGIÃO VI - COLINAS DO TOCANTINS	120	-	96	24
Arapoema	17	-	17	-
Bandeirantes do Tocantins	6	-	6	-
Bernardo Sayão	8	-	8	-
Brasilândia do Tocantins	8	-	8	-
Colinas do Tocantins	49	-	25	24
Couto de Magalhães	3	-	3	-
Itaporã do Tocantins	1	-	1	-
Juarina	2	-	2	-
Pau D'Arco	6	-	6	-
Pequizeiro	6	-	6	-
Presidente Kennedy	7	-	7	-
Tupiratins	7	-	7	-
REGIÃO VII - GOIATINS	33	6	27	-
Barra do Ouro	11	-	11	-
Campos Lindos	6	-	6	-
Goiatins	16	6	10	-
REGIÃO VIII - GUARAÍ	111	-	87	24
Araguacema	8	-	8	-
Colméia	21	-	17	4
Dois Irmãos do Tocantins	2	-	2	-
Fortaleza do Tabocão	3	-	3	-
Goianorte	2	-	2	-
Guaraí	37	-	22	15
Miranorte	23	-	18	5
Rio dos Bois	9	-	9	-
Tupirama	6	-	6	-
REGIÃO IX - METROPOLITANA DE PALMAS	489	31	291	167
Aparecida do Rio Negro	4	-	4	-
Brejinho de Nazaré	5	-	5	-
Fátima	8	-	8	-
Ipueiras	2	-	2	-
Lajeado	4	-	4	-
Miracema do Tocantins	63	-	56	7
Monte do Carmo	11	-	11	-

(continua)

6.19 FUNÇÕES DOCENTES NO ENSINO PRÉ-ESCOLAR, POR DEPENDÊNCIA ADMINISTRATIVA, SEGUNDO AS REGIÕES ADMINISTRATIVAS E MUNICÍPIOS DO TOCANTINS - 2004

Regiões Administrativas	Total	Estadual	Municipal	Particular
Oliveira de Fátima	3	-	3	-
Palmas	271	1	144	126
Porto Nacional	78	-	46	32
Tocantínia	40	30	8	2
REGIÃO X - PEDRO AFONSO	30	1	26	3
Bom Jesus do Tocantins	1	-	1	-
Centenário	1	-	1	-
Itacajá	10	1	6	3
Itapiratins	1	-	1	-
Pedro Afonso	13	-	13	-
Recursolândia	3	-	3	-
Santa Maria do Tocantins	1	-	1	-
REGIÃO XI - PARAÍSO DO TOCANTINS	147	7	123	17
Abreulândia	2	-	2	-
Barrolândia	14	-	14	-
Caseara	3	-	3	-
Chapada de Areia	2	-	2	-
Cristalândia	8	-	8	-
Divinópolis do Tocantins	13	-	13	-
Lagoa da Confusão	8	3	5	-
Marianópolis do Tocantins	6	-	6	-
Monte Santo do Tocantins	13	-	13	-
Nova Rosalândia	5	-	5	-
Paraíso do Tocantins	56	4	35	17
Pium	8	-	8	-
Pugmil	5	-	5	-
Santa Rita do Tocantins	4	-	4	-
REGIÃO XII - NOVO ACORDO	27	-	27	-
Lagoa do Tocantins	4	-	4	-
Lizarda	2	-	2	-
Mateiros	2	-	2	-
Novo Acordo	3	-	3	-
Ponte Alta do Tocantins	4	-	4	-
Rio Sono	7	-	7	-
Santa Tereza do Tocantins	4	-	4	-
São Félix do Tocantins	1	-	1	-
REGIÃO XIII - NATIVIDADE	36	-	34	2
Chapada da Natividade	3	-	3	-
Natividade	11	-	9	2
Pindorama do Tocantins	4	-	4	-

(continua)

6.19 FUNÇÕES DOCENTES NO ENSINO PRÉ-ESCOLAR, POR DEPENDÊNCIA ADMINISTRATIVA, SEGUNDO AS REGIÕES ADMINISTRATIVAS E MUNICÍPIOS DO TOCANTINS - 2004

Regiões Administrativas	Total	Estadual	Municipal	Particular
Santa Rosa do Tocantins	12	-	12	-
São Valério da Natividade	6	-	6	-
Silvanópolis	-	-	-	-
REGIÃO XIV - GURUPI	207	12	128	67
Aliança do Tocantins	12	-	11	1
Alvorada	13	-	6	7
Araguaçu	12	-	12	-
Cariri do Tocantins	3	-	3	-
Crixás do Tocantins	2	-	2	-
Dueré	5	-	5	-
Figueirópolis	8	-	8	-
Formoso do Araguaia	26	11	13	2
Gurupi	100	-	43	57
Jaú do Tocantins	2	-	2	-
Peixe	10	-	10	-
Sandolândia	6	1	5	-
Sucupira	4	-	4	-
Talismã	4	-	4	-
REGIÃO XV - DIANÓPOLIS	81	1	71	9
Almas	14	-	12	2
Dianópolis	57	1	49	7
Novo Jardim	2	-	2	-
Porto Alegre do Tocantins	1	-	1	-
Rio da Conceição	4	-	4	-
Taipas do Tocantins	3	-	3	-
REGIÃO XVI - PARANÃ	25	-	25	-
Palmeirópolis	10	-	10	-
Paraná	7	-	7	-
São Salvador do Tocantins	8	-	8	-
REGIÃO XVII - ARRAIAS	74	-	68	6
Arraias	60	-	54	6
Combinado	5	-	5	-
Conceição do Tocantins	5	-	5	-
Novo Alegre	4	-	4	-
REGIÃO XVIII - TAGUATINGA	16	-	15	1
Aurora do Tocantins	2	-	2	-
Lavandeira	4	-	4	-
Ponte Alta do Bom Jesus	2	-	2	-
Taguatinga	8	-	7	1

6.20 FUNÇÕES DOCENTES NO ENSINO FUNDAMENTAL, POR DEPENDÊNCIA ADMINISTRATIVA, SEGUNDO AS REGIÕES ADMINISTRATIVAS E MUNICÍPIOS DO TOCANTINS - 2004

Regiões Administrativas	Total	Estadual	Municipal	Particular
TOTAL DO ESTADO	13178	6267	6068	843
REGIÃO I - ARAGUATINS	506	214	287	5
Araguatins	255	121	129	5
Cachoeirinha	26	17	9	-
Esperantina	129	25	104	-
São Bento do Tocantins	47	27	20	-
São Sebastião do Tocantins	49	24	25	-
REGIÃO II - AUGUSTINÓPOLIS	707	342	362	3
Augustinópolis	114	65	46	3
Axixá do Tocantins	122	50	72	-
Buriti do Tocantins	89	59	30	-
Carrasco Bonito	49	20	29	-
Praia Norte	112	30	82	-
Sampaio	39	24	15	-
São Miguel do Tocantins	85	37	48	-
Sítio Novo do Tocantins	97	57	40	-
REGIÃO III - TOCANTINÓPOLIS	655	336	315	4
Aguiarnópolis	49	23	26	-
Angico	41	16	25	-
Darcinópolis	48	15	33	-
Itaguatins	68	14	54	-
Luzinópolis	25	18	7	-
Maurilândia do Tocantins	46	15	31	-
Nazaré	78	51	27	-
Palmeiras do Tocantins	47	27	20	-
Santa Terezinha do Tocantins	30	13	17	-
Tocantinópolis	223	144	75	4
REGIÃO IV - XAMBIOÁ	389	218	160	11
Ananás	100	72	28	-
Araguanã	50	26	24	-
Piraquê	35	15	20	-
Riachinho	54	20	34	-
Xambioá	150	85	54	11
REGIÃO V - ARAGUAÍNA	1782	924	684	174
Aragominas	75	32	43	-
Araguaína	1078	608	296	174
Babaçulândia	110	49	61	-
Carmolândia	29	12	17	-
Filadélfia	81	38	43	-

(continua)

6.20 FUNÇÕES DOCENTES NO ENSINO FUNDAMENTAL, POR DEPENDÊNCIA ADMINISTRATIVA, SEGUNDO AS REGIÕES ADMINISTRATIVAS E MUNICÍPIOS DO TOCANTINS - 2004

Regiões Administrativas	Total	Estadual	Municipal	Particular
Muricilândia	34	17	17	-
Nova Olinda	115	54	61	-
Palmeirante	46	15	31	-
Santa Fé do Araguaia	73	40	33	-
Wanderlândia	141	59	82	-
REGIÃO VI - COLINAS DO TOCANTINS	794	362	393	39
Arapoema	79	34	45	-
Bandeirantes do Tocantins	44	12	32	-
Bernardo Sayão	62	16	46	-
Brasilândia do Tocantins	26	10	16	-
Colinas do Tocantins	287	128	120	39
Couto de Magalhães	45	26	19	-
Itaporã do Tocantins	30	16	14	-
Juarina	25	14	11	-
Pau D'Arco	44	23	21	-
Pequizeiro	57	21	36	-
Presidente Kennedy	62	47	15	-
Tupiratins	33	15	18	-
REGIÃO VII - GOIATINS	334	120	214	-
Barra do Ouro	65	32	33	-
Campos Lindos	87	22	65	-
Goiatins	182	66	116	-
REGIÃO VIII - GUARÁÍ	712	358	279	75
Araguacema	84	38	46	-
Colméia	97	46	38	13
Dois Irmãos do Tocantins	46	26	20	-
Fortaleza do Tabocão	28	22	6	-
Goianorte	58	33	25	-
Guaraí	233	127	64	42
Miranorte	127	44	63	20
Rio dos Bois	24	11	13	-
Tupirama	15	11	4	-
REGIÃO IX - METROPOLITANA DE PALMAS	2467	1093	1086	288
Aparecida do Rio Negro	38	28	10	-
Brejinho de Nazaré	67	40	27	-
Fátima	38	28	10	-
Ipueiras	32	13	19	-
Lajeado	35	14	21	-
Miracema do Tocantins	238	148	82	8
Monte do Carmo	88	35	53	-

(continua)

6.20 FUNÇÕES DOCENTES NO ENSINO FUNDAMENTAL, POR DEPENDÊNCIA ADMINISTRATIVA, SEGUNDO AS REGIÕES ADMINISTRATIVAS E MUNICÍPIOS DO TOCANTINS - 2004

Regiões Administrativas	Total	Estadual	Municipal	Particular
Oliveira de Fátima	21	9	12	-
Palmas	1310	400	710	200
Porto Nacional	504	305	128	71
Tocantínia	96	73	14	9
REGIÃO X - PEDRO AFONSO	412	162	246	4
Bom Jesus do Tocantins	31	12	19	-
Centenário	37	10	27	-
Itacajá	94	41	49	4
Itapiratins	35	10	25	-
Pedro Afonso	118	58	60	-
Recursolândia	54	20	34	-
Santa Maria do Tocantins	43	11	32	-
REGIÃO XI - PARAÍSO DO TOCANTINS	975	491	447	37
Abreulândia	36	17	19	-
Barrolândia	51	35	16	-
Caseara	45	26	19	-
Chapada de Areia	16	-	16	-
Cristalândia	76	66	10	-
Divinópolis do Tocantins	63	27	36	-
Lagoa da Confusão	64	26	38	-
Marianópolis do Tocantins	45	10	35	-
Monte Santo do Tocantins	29	-	29	-
Nova Rosalândia	41	31	10	-
Paraíso do Tocantins	379	200	142	37
Pium	62	26	36	-
Pugmil	39	16	23	-
Santa Rita do Tocantins	29	11	18	-
REGIÃO XII - NOVO ACORDO	395	174	221	-
Lagoa do Tocantins	50	12	38	-
Lizarda	68	20	48	-
Mateiros	20	13	7	-
Novo Acordo	54	24	30	-
Ponte Alta do Tocantins	75	40	35	-
Rio Sono	67	36	31	-
Santa Tereza do Tocantins	37	14	23	-
São Félix do Tocantins	24	15	9	-
REGIÃO XIII - NATIVIDADE	450	186	255	9
Chapada da Natividade	52	16	36	-
Natividade	108	64	35	9
Pindorama do Tocantins	56	26	30	-

(continua)

6.20 FUNÇÕES DOCENTES NO ENSINO FUNDAMENTAL, POR DEPENDÊNCIA ADMINISTRATIVA, SEGUNDO AS REGIÕES ADMINISTRATIVAS E MUNICÍPIOS DO TOCANTINS - 2004

Regiões Administrativas	Total	Estadual	Municipal	Particular
Santa Rosa do Tocantins	71	23	48	-
São Valério da Natividade	88	21	67	-
Silvanópolis	75	36	39	-
REGIÃO XIV - GURUPI	1512	653	693	166
Aliança do Tocantins	74	41	33	-
Alvorada	95	40	42	13
Araguaçu	89	36	53	-
Cariri do Tocantins	40	9	31	-
Crixás do Tocantins	21	16	5	-
Dueré	38	24	14	-
Figueirópolis	46	29	17	-
Formoso do Araguaia	238	91	109	38
Gurupi	650	299	236	115
Jaú do Tocantins	48	-	48	-
Peixe	91	39	52	-
Sandolândia	35	22	13	-
Sucupira	17	7	10	-
Talismã	30	-	30	-
REGIÃO XV - DIANÓPOLIS	356	214	131	11
Almas	88	51	33	4
Dianópolis	166	109	50	7
Novo Jardim	28	17	11	-
Porto Alegre do Tocantins	40	13	27	-
Rio da Conceição	19	15	4	-
Taipas do Tocantins	15	9	6	-
REGIÃO XVI - PARANÃ	229	121	102	6
Palmeirópolis	70	47	17	6
Paraná	120	55	65	-
São Salvador do Tocantins	39	19	20	-
REGIÃO XVII - ARRAIAS	263	180	72	11
Arraias	149	92	46	11
Combinado	36	34	2	-
Conceição do Tocantins	53	29	24	-
Novo Alegre	25	25	-	-
REGIÃO XVIII - TAGUATINGA	240	119	121	-
Aurora do Tocantins	34	24	10	-
Lavandeira	15	12	3	-
Ponte Alta do Bom Jesus	58	31	27	-
Taguatinga	133	52	81	-

6.21 FUNÇÕES DOCENTES NO ENSINO MÉDIO, POR DEPENDÊNCIA ADMINISTRATIVA, SEGUNDO AS REGIÕES ADMINISTRATIVAS E MUNICÍPIOS DO TOCANTINS - 2004

Regiões Administrativas	Total	Federal	Estadual	Particular
TOTAL DO ESTADO	3660	13	3325	322
REGIÃO I - ARAGUATINS	141	13	128	-
Araguatins	89	13	76	-
Cachoeirinha	9	-	9	-
Esperantina	14	-	14	-
São Bento do Tocantins	17	-	17	-
São Sebastião do Tocantins	12	-	12	-
REGIÃO II - AUGUSTINÓPOLIS	186	-	186	-
Augustinópolis	27	-	27	-
Axixá do Tocantins	36	-	36	-
Buriti do Tocantins	28	-	28	-
Carrasco Bonito	18	-	18	-
Praia Norte	13	-	13	-
Sampaio	13	-	13	-
São Miguel do Tocantins	24	-	24	-
Sítio Novo do Tocantins	27	-	27	-
REGIÃO III - TOCANTINÓPOLIS	197	-	197	-
Aguiarnópolis	17	-	17	-
Angico	13	-	13	-
Darcinópolis	8	-	8	-
Itaguatins	10	-	10	-
Luzinópolis	11	-	11	-
Maurilândia do Tocantins	13	-	13	-
Nazaré	29	-	29	-
Palmeiras do Tocantins	15	-	15	-
Santa Terezinha do Tocantins	9	-	9	-
Tocantinópolis	72	-	72	-
REGIÃO IV - XAMBIOÁ	90	-	84	6
Ananás	20	-	20	-
Araguanã	18	-	18	-
Piraquê	13	-	13	-
Riachinho	15	-	15	-
Xambioá	24	-	18	6
REGIÃO V - ARAGUAÍNA	547	-	492	55
Aragominas	16	-	16	-
Araguaína	388	-	333	55
Babaçulândia	23	-	23	-
Carmolândia	12	-	12	-
Filadélfia	19	-	19	-

(continua)

6.21 FUNÇÕES DOCENTES NO ENSINO MÉDIO, POR DEPENDÊNCIA ADMINISTRATIVA, SEGUNDO AS REGIÕES ADMINISTRATIVAS E MUNICÍPIOS DO TOCANTINS - 2004

Regiões Administrativas	Total	Federal	Estadual	Particular
Muricilândia	8	-	8	-
Nova Olinda	27	-	27	-
Palmeirante	6	-	6	-
Santa Fé do Araguaia	13	-	13	-
Wanderlândia	35	-	35	-
REGIÃO VI - COLINAS DO TOCANTINS	208	-	195	13
Arapoema	19	-	19	-
Bandeirantes do Tocantins	9	-	9	-
Bernardo Sayão	14	-	14	-
Brasilândia do Tocantins	9	-	9	-
Colinas do Tocantins	73	-	60	13
Couto de Magalhães	16	-	16	-
Itaporã do Tocantins	14	-	14	-
Juarina	11	-	11	-
Pau D'Arco	12	-	12	-
Pequizeiro	11	-	11	-
Presidente Kennedy	14	-	14	-
Tupiratins	6	-	6	-
REGIÃO VII - GOIATINS	53	-	53	-
Barra do Ouro	19	-	19	-
Campos Lindos	13	-	13	-
Goiatins	21	-	21	-
REGIÃO VIII - GUARAÍ	178	-	160	18
Araguacema	18	-	18	-
Colméia	18	-	18	-
Dois Irmãos do Tocantins	14	-	14	-
Fortaleza do Tabocão	12	-	12	-
Goianorte	13	-	13	-
Guaraí	75	-	57	18
Miranorte	17	-	17	-
Rio dos Bois	5	-	5	-
Tupirama	6	-	6	-
REGIÃO IX - METROPOLITANA DE PALMAS	837	-	712	125
Aparecida do Rio Negro	14	-	14	-
Brejinho de Nazaré	17	-	17	-
Fátima	18	-	18	-
Ipueiras	9	-	9	-
Lajeado	13	-	13	-
Miracema do Tocantins	50	-	50	-
Monte do Carmo	16	-	13	3

(continua)

6.21 FUNÇÕES DOCENTES NO ENSINO MÉDIO, POR DEPENDÊNCIA ADMINISTRATIVA, SEGUNDO AS REGIÕES ADMINISTRATIVAS E MUNICÍPIOS DO TOCANTINS - 2004

Regiões Administrativas	Total	Federal	Estadual	Particular
Oliveira de Fátima	5	-	5	-
Palmas	540	-	446	94
Porto Nacional	138	-	110	28
Tocantínia	17	-	17	-
REGIÃO X - PEDRO AFONSO	91	-	91	-
Bom Jesus do Tocantins	6	-	6	-
Centenário	8	-	8	-
Itacajá	13	-	13	-
Itapiratins	8	-	8	-
Pedro Afonso	37	-	37	-
Recursolândia	10	-	10	-
Santa Maria do Tocantins	9	-	9	-
REGIÃO XI - PARAÍSO DO TOCANTINS	283	-	272	11
Abreulândia	10	-	10	-
Barrolândia	8	-	8	-
Caseara	14	-	14	-
Chapada de Areia	-	-	-	-
Cristalândia	25	-	25	-
Divinópolis do Tocantins	18	-	18	-
Lagoa da Confusão	19	-	19	-
Marianópolis do Tocantins	7	-	7	-
Monte Santo do Tocantins	4	-	4	-
Nova Rosalândia	14	-	14	-
Paraíso do Tocantins	121	-	110	11
Pium	21	-	21	-
Pugmil	12	-	12	-
Santa Rita do Tocantins	10	-	10	-
REGIÃO XII - NOVO ACORDO	87	-	87	-
Lagoa do Tocantins	11	-	11	-
Lizarda	9	-	9	-
Mateiros	8	-	8	-
Novo Acordo	14	-	14	-
Ponte Alta do Tocantins	15	-	15	-
Rio Sono	12	-	12	-
Santa Tereza do Tocantins	10	-	10	-
São Félix do Tocantins	8	-	8	-
REGIÃO XIII - NATIVIDADE	82	-	82	-
Chapada da Natividade	7	-	7	-
Natividade	19	-	19	-
Pindorama do Tocantins	14	-	14	-

(continua)

6.21 FUNÇÕES DOCENTES NO ENSINO MÉDIO, POR DEPENDÊNCIA ADMINISTRATIVA, SEGUNDO AS REGIÕES ADMINISTRATIVAS E MUNICÍPIOS DO TOCANTINS - 2004

Regiões Administrativas	Total	Federal	Estadual	Particular
Santa Rosa do Tocantins	14	-	14	-
São Valério da Natividade	10	-	10	-
Silvanópolis	18	-	18	-
REGIÃO XIV - GURUPI	400	-	328	72
Aliança do Tocantins	17	-	17	-
Alvorada	20	-	20	-
Araguaçu	20	-	20	-
Cariri do Tocantins	12	-	12	-
Crixás do Tocantins	12	-	12	-
Dueré	14	-	14	-
Figueirópolis	15	-	15	-
Formoso do Araguaia	34	-	23	11
Gurupi	203	-	142	61
Jaú do Tocantins	7	-	7	-
Peixe	19	-	19	-
Sandolândia	20	-	20	-
Sucupira	7	-	7	-
Talismã	-	-	-	-
REGIÃO XV - DIANÓPOLIS	98	-	98	-
Almas	20	-	20	-
Dianópolis	41	-	41	-
Novo Jardim	8	-	8	-
Porto Alegre do Tocantins	14	-	14	-
Rio da Conceição	8	-	8	-
Taipas do Tocantins	7	-	7	-
REGIÃO XVI - PARANÃ	60	-	47	13
Palmeirópolis	15	-	15	-
Paraná	17	-	17	-
São Salvador do Tocantins	28	-	15	13
REGIÃO XVII - ARRAIAS	78	-	69	9
Arraias	40	-	31	9
Combinado	16	-	16	-
Conceição do Tocantins	8	-	8	-
Novo Alegre	14	-	14	-
REGIÃO XVIII - TAGUATINGA	44	-	44	-
Aurora do Tocantins	10	-	10	-
Lavandeira	8	-	8	-
Ponte Alta do Bom Jesus	11	-	11	-
Taguatinga	15	-	15	-

6.22 ESTABELECIMENTOS QUE MINISTRAM O ENSINO PRÉ-ESCOLAR, POR DEPENDÊNCIA ADMINISTRATIVA, SEGUNDO AS REGIÕES ADMINISTRATIVAS E MUNICÍPIOS DO TOCANTINS - 2006

Regiões Administrativas	Total	Estadual	Municipal	Particular
TOTAL DO ESTADO	831	44	658	129
REGIÃO I - ARAGUATINS	44	-	39	5
Araguatins	25	-	20	5
Cachoeirinha	2	-	2	-
Esperantina	7	-	7	-
São Bento do Tocantins	4	-	4	-
São Sebastião do Tocantins	6	-	6	-
REGIÃO II - AUGUSTINÓPOLIS	85	2	82	1
Augustinópolis	15	2	12	1
Axixá do Tocantins	21	-	21	-
Buriti do Tocantins	8	-	8	-
Carrasco Bonito	3	-	3	-
Praia Norte	9	-	9	-
Sampaio	3	-	3	-
São Miguel do Tocantins	12	-	12	-
Sítio Novo do Tocantins	14	-	14	-
REGIÃO III - TOCANTINÓPOLIS	47	-	44	3
Aguiarnópolis	2	-	2	-
Angico	3	-	3	-
Darcinópolis	1	-	1	-
Itaguatins	3	-	3	-
Luzinópolis	2	-	2	-
Maurilândia do Tocantins	4	-	4	-
Nazaré	6	-	6	-
Palmeiras do Tocantins	3	-	3	-
Santa Terezinha do Tocantins	3	-	3	-
Tocantinópolis	20	-	17	3
REGIÃO IV - XAMBIOÁ	32	-	29	3
Ananás	9	-	8	1
Araguanã	4	-	3	1
Piraquê	1	-	1	-
Riachinho	4	-	4	-
Xambioá	14	-	13	1
REGIÃO V - ARAGUAÍNA	94	1	60	33
Aragominas	3	-	3	-
Araguaína	45	-	12	33
Babaçulândia	6	-	6	-
Carmolândia	3	-	3	-
Filadélfia	8	-	8	-

(continua)

6.22 ESTABELECIMENTOS QUE MINISTRAM O ENSINO PRÉ-ESCOLAR, POR DEPENDÊNCIA ADMINISTRATIVA, SEGUNDO AS REGIÕES ADMINISTRATIVAS E MUNICÍPIOS DO TOCANTINS - 2006

Regiões Administrativas	Total	Estadual	Municipal	Particular
Muricilândia	6	-	6	-
Nova Olinda	6	-	6	-
Palmeirante	2	-	2	-
Santa Fé do Araguaia	8	1	7	-
Wanderlândia	7	-	7	-
REGIÃO VI - COLINAS DO TOCANTINS	39	-	33	6
Arapoema	8	-	8	-
Bandeirantes do Tocantins	3	-	3	-
Bernardo Sayão	4	-	4	-
Brasilândia do Tocantins	1	-	1	-
Colinas do Tocantins	13	-	7	6
Couto de Magalhães	1	-	1	-
Itaporã do Tocantins	1	-	1	-
Juarina	1	-	1	-
Pau D'Arco	2	-	2	-
Pequizeiro	2	-	2	-
Presidente Kennedy	1	-	1	-
Tupiratins	2	-	2	-
		-		-
REGIÃO VII - GOIATINS	23	6	17	-
Barra do Ouro	6	-	6	-
Campos Lindos	2	-	2	-
Goiatins	15	6	9	-
REGIÃO VIII - GUARÁÍ	60	-	53	7
Araguacema	5	-	5	-
Colméia	6	-	4	2
Dois Irmãos do Tocantins	14	-	14	-
Fortaleza do Tabocão	1	-	1	-
Goianorte	1	-	1	-
Guaráí	10	-	7	3
Miranorte	14	-	12	2
Rio dos Bois	8	-	8	-
Tupirama	1	-	1	-
REGIÃO IX - METROPOLITANA DE PALMAS	134	25	77	32
Aparecida do Rio Negro	1	-	1	-
Brejinho de Nazaré	2	-	2	-
Fátima	1	-	1	-
Ipueiras	2	-	2	-
Lajeado	2	-	2	-
Miracema do Tocantins	15	-	13	2
Monte do Carmo	4	-	4	-

(continua)

6.22 ESTABELECIMENTOS QUE MINISTRAM O ENSINO PRÉ-ESCOLAR, POR DEPENDÊNCIA ADMINISTRATIVA, SEGUNDO AS REGIÕES ADMINISTRATIVAS E MUNICÍPIOS DO TOCANTINS - 2006

Regiões Administrativas	Total	Estadual	Municipal	Particular
Oliveira de Fátima	1	-	1	-
Palmas	45	-	20	25
Porto Nacional	32	1	27	4
Tocantínia	29	24	4	1
		-		
REGIÃO X - PEDRO AFONSO	12	3	7	2
Bom Jesus do Tocantins	-	-	-	-
Centenário	2	-	2	-
Itacajá	4	3	-	1
Itapiratins	1	-	1	-
Pedro Afonso	4	-	3	1
Recursolândia	1	-	1	-
Santa Maria do Tocantins	-	-	-	-
REGIÃO XI - PARAÍSO DO TOCANTINS	62	4	53	5
Abreulândia	1	-	1	-
Barrolândia	4	-	4	-
Caseara	1	-	1	-
Chapada de Areia	1	-	1	-
Cristalândia	2	-	2	-
Divinópolis do Tocantins	6	-	6	-
Lagoa da Confusão	4	3	-	1
Marianópolis do Tocantins	4	-	4	-
Monte Santo	7	-	7	-
Nova Rosalândia	2	-	2	-
Paraíso do Tocantins	16	1	11	4
Pium	10	-	10	-
Pugmil	1	-	1	-
Santa Rita do Tocantins	3	-	3	-
REGIÃO XII - NOVO ACORDO	29	-	28	1
Lagoa do Tocantins	1	-	1	-
Lizarda	1	-	1	-
Mateiros	6	-	6	-
Novo Acordo	2	-	2	-
Ponte Alta do Tocantins	12	-	11	1
Rio Sono	4	-	4	-
Santa Tereza do Tocantins	2	-	2	-
São Félix do Tocantins	1	-	1	-
REGIÃO XIII - NATIVIDADE	17	-	16	1
Chapada da Natividade	1	-	1	-
Natividade	4	-	3	1
Pindorama do Tocantins	1	-	1	-

(continua)

6.22 ESTABELECIMENTOS QUE MINISTRAM O ENSINO PRÉ-ESCOLAR, POR DEPENDÊNCIA ADMINISTRATIVA, SEGUNDO AS REGIÕES ADMINISTRATIVAS E MUNICÍPIOS DO TOCANTINS - 2006

Regiões Administrativas	Total	Estadual	Municipal	Particular
Santa Rosa do Tocantins	7	-	7	-
São Valério da Natividade	3	-	3	-
Silvanópolis	1	-	1	-
REGIÃO XIV - GURUPI	57	3	31	23
Aliança do Tocantins	5	-	4	1
Alvorada	2	-	-	2
Araguaçu	2	-	2	-
Cariri do Tocantins	1	-	1	-
Crixás do Tocantins	1	-	1	-
Dueré	2	-	2	-
Figueirópolis	1	-	1	-
Formoso do Araguaia	6	3	2	1
Gurupi	19	-	-	19
Jaú do Tocantins	3	-	3	-
Peixe	6	-	6	-
Sandolândia	3	-	3	-
Sucupira	2	-	2	-
Talismã	4	-	4	-
REGIÃO XV - DIANÓPOLIS	37	-	34	3
Almas	3	-	2	1
Dianópolis	26	-	24	2
Novo Jardim	4	-	4	-
Porto Alegre do Tocantins	1	-	1	-
Rio da Conceição	2	-	2	-
Taipas do Tocantins	1	-	1	-
REGIÃO XVI - PARANÃ	11	-	11	-
Palmeirópolis	2	-	2	-
Paraná	3	-	3	-
São Salvador do Tocantins	6	-	6	-
REGIÃO XVII - ARRAIAS	7	-	5	2
Arraias	4	-	2	2
Combinado	1	-	1	-
Conceição do Tocantins	1	-	1	-
Novo Alegre	1	-	1	-
REGIÃO XVIII - TAGUATINGA	41	-	39	2
Aurora do Tocantins	1	-	1	-
Lavandeira	-	-	-	-
Ponte Alta do Bom Jesus	1	-	1	-
Taguatinga	39	-	37	2

6.23 ESTABELECIMENTOS QUE MINISTRAM O ENSINO FUNDAMENTAL, POR DEPENDÊNCIA ADMINISTRATIVA, SEGUNDO AS REGIÕES ADMINISTRATIVAS E MUNICÍPIOS DO TOCANTINS - 2006

Regiões Administrativas	Total	Estadual	Municipal	Particular
TOTAL DO ESTADO	1.829	480	1.261	88
REGIÃO I - ARAGUATINS	81	18	62	1
Araguatins	41	10	30	1
Cachoeirinha	4	2	2	-
Esperantina	18	2	16	-
São Bento do Tocantins	9	2	7	-
São Sebastião do Tocantins	9	2	7	-
REGIÃO II - AUGUSTINÓPOLIS	109	24	84	1
Augustinópolis	19	5	13	1
Axixá do Tocantins	22	2	20	-
Buriti do Tocantins	14	4	10	-
Carrasco Bonito	6	2	4	-
Praia Norte	13	2	11	-
Sampaio	5	2	3	-
São Miguel do Tocantins	14	2	12	-
Sítio Novo do Tocantins	16	5	11	-
REGIÃO III - TOCANTINÓPOLIS	105	32	72	1
Aguiarnópolis	3	1	2	-
Angico	5	1	4	-
Darcinópolis	9	1	8	-
Itaguatins	24	1	23	-
Luzinópolis	4	1	3	-
Maurilândia do Tocantins	6	2	4	-
Nazaré	10	4	6	-
Palmeiras do Tocantins	6	2	4	-
Santa Terezinha do Tocantins	6	1	5	-
Tocantinópolis	32	18	13	1
REGIÃO IV - XAMBIOÁ	54	14	38	2
Ananás	13	5	8	-
Araguanã	8	2	5	1
Piraquê	10	1	9	-
Riachinho	5	1	4	-
Xambioá	18	5	12	1
REGIÃO V - ARAGUAÍNA	198	54	123	21
Aragominas	4	1	3	-
Araguaína	98	31	46	21
Babaçulândia	10	4	6	-
Carmolândia	4	1	3	-
Filadélfia	17	4	13	-

(continua)

6.23 ESTABELECIMENTOS QUE MINISTRAM O ENSINO FUNDAMENTAL, POR DEPENDÊNCIA ADMINISTRATIVA, SEGUNDO AS REGIÕES ADMINISTRATIVAS E MUNICÍPIOS DO TOCANTINS - 2006

Regiões Administrativas	Total	Estadual	Municipal	Particular
Muricilândia	8	2	6	-
Nova Olinda	13	3	10	-
Palmeirante	15	1	14	-
Santa Fé do Araguaia	9	4	5	-
Wanderlândia	20	3	17	-
REGIÃO VI - COLINAS DO TOCANTINS	76	24	48	4
Arapoema	10	3	7	-
Bandeirantes do Tocantins	4	1	3	-
Bernardo Sayão	6	1	5	-
Brasilândia do Tocantins	3	1	2	-
Colinas do Tocantins	25	8	13	4
Couto de Magalhães	4	3	1	-
Itaporã do Tocantins	5	1	4	-
Juarina	4	1	3	-
Pau D'Arco	4	1	3	-
Pequizeiro	3	1	2	-
Presidente Kennedy	4	2	2	-
Tupiratins	4	1	3	-
REGIÃO VII - GOIATINS	63	14	49	-
Barra do Ouro	9	2	7	-
Campos Lindos	26	1	25	-
Goiatins	28	11	17	-
REGIÃO VIII - GUARÁÍ	108	22	79	7
Araguacema	9	2	7	-
Colméia	22	5	15	2
Dois Irmãos do Tocantins	16	1	15	-
Fortaleza do Tabocão	2	1	1	-
Goianorte	13	3	10	-
Guaráí	19	6	10	3
Miranorte	15	2	11	2
Rio dos Bois	9	1	8	-
Tupirama	3	1	2	-
REGIÃO IX - METROPOLITANA DE PALMAS	230	94	111	25
Aparecida do Rio Negro	2	1	1	-
Brejinho de Nazaré	6	3	3	-
Fátima	4	2	2	-
Ipueiras	6	1	5	-
Lajeado	3	1	2	-
Miracema do Tocantins	25	8	15	2
Monte do Carmo	8	3	5	-

(continua)

6.23 ESTABELECIMENTOS QUE MINISTRAM O ENSINO FUNDAMENTAL, POR DEPENDÊNCIA ADMINISTRATIVA, SEGUNDO AS REGIÕES ADMINISTRATIVAS E MUNICÍPIOS DO TOCANTINS - 2006

Regiões Administrativas	Total	Estadual	Municipal	Particular
Oliveira de Fátima	2	1	1	-
Palmas	71	17	36	18
Porto Nacional	59	18	37	4
Tocantínia	44	39	4	1
REGIÃO X - PEDRO AFONSO	87	19	66	2
Bom Jesus do Tocantins	5	1	4	-
Centenário	10	1	9	-
Itacajá	25	9	15	1
Itapiratins	9	1	8	-
Pedro Afonso	12	5	6	1
Recursolândia	20	1	19	-
Santa Maria do Tocantins	6	1	5	-
REGIÃO XI - PARAÍSO DO TOCANTINS	117	34	77	6
Abreulândia	6	1	5	-
Barrolândia	6	2	4	-
Caseara	9	2	7	-
Chapada de Areia	1	-	1	-
Cristalândia	5	4	1	-
Divinópolis do Tocantins	14	2	12	-
Lagoa da Confusão	12	5	6	1
Marianópolis do Tocantins	5	1	4	-
Monte Santo	9	-	9	-
Nova Rosalândia	5	4	1	-
Paraíso do Tocantins	25	9	11	5
Pium	11	2	9	-
Pugmil	3	1	2	-
Santa Rita do Tocantins	6	1	5	-
REGIÃO XII - NOVO ACORDO	75	15	59	1
Lagoa do Tocantins	8	1	7	-
Lizarda	12	2	10	-
Mateiros	9	1	8	-
Novo Acordo	7	2	5	-
Ponte Alta do Tocantins	16	4	11	1
Rio Sono	14	3	11	-
Santa Tereza do Tocantins	3	1	2	-
São Félix do Tocantins	6	1	5	-
REGIÃO XIII - NATIVIDADE	78	14	63	1
Chapada da Natividade	19	1	18	-
Natividade	15	5	9	1
Pindorama do Tocantins	8	2	6	-

(continua)

6.23 ESTABELECIMENTOS QUE MINISTRAM O ENSINO FUNDAMENTAL, POR DEPENDÊNCIA ADMINISTRATIVA, SEGUNDO AS REGIÕES ADMINISTRATIVAS E MUNICÍPIOS DO TOCANTINS - 2006

Regiões Administrativas	Total	Estadual	Municipal	Particular
Santa Rosa do Tocantins	13	2	11	-
São Valério da Natividade	16	2	14	-
Silvanópolis	7	2	5	-
REGIÃO XIV - GURUPI	142	51	79	12
Aliança do Tocantins	5	3	2	-
Alvorada	7	3	3	1
Araguaçu	6	2	4	-
Cariri do Tocantins	2	1	1	-
Crixás do Tocantins	5	1	4	-
Dueré	5	1	4	-
Figueirópolis	3	2	1	-
Formoso do Araguaia	33	13	18	2
Gurupi	45	18	18	9
Jaú do Tocantins	8	-	8	-
Peixe	11	3	8	-
Sandolândia	5	3	2	-
Sucupira	2	1	1	-
Talismã	5	-	5	-
REGIÃO XV - DIANÓPOLIS	87	18	67	2
Almas	18	4	13	1
Dianópolis	42	9	32	1
Novo Jardim	5	1	4	-
Porto Alegre do Tocantins	13	1	12	-
Rio da Conceição	3	1	2	-
Taipas do Tocantins	6	2	4	-
REGIÃO XVI - PARANÃ	64	9	54	1
Palmeirópolis	5	3	2	-
Paraná	51	4	47	-
São Salvador do Tocantins	8	2	5	1
REGIÃO XVII - ARRAIAS	83	14	68	1
Arraias	52	7	44	1
Combinado	5	3	2	-
Conceição do Tocantins	23	2	21	-
Novo Alegre	3	2	1	-
REGIÃO XVIII - TAGUATINGA	72	10	62	-
Aurora do Tocantins	7	2	5	-
Lavandeira	3	1	2	-
Ponte Alta do Bom Jesus	21	3	18	-
Taguatinga	41	4	37	-

6.24 ESTABELECIMENTOS QUE MINISTRAM O ENSINO MÉDIO, POR DEPENDÊNCIA ADMINISTRATIVA, SEGUNDO AS REGIÕES ADMINISTRATIVAS E MUNICÍPIOS DO TOCANTINS - 2006

Regiões Administrativas	Total	Federal	Estadual	Municipal	Particular
TOTAL DO ESTADO	266	2	237	3	24
REGIÃO I - ARAGUATINS	12	1	11	-	-
Araguatins	6	1	5	-	-
Cachoeirinha	1	-	1	-	-
Esperantina	2	-	2	-	-
São Bento do Tocantins	2	-	2	-	-
São Sebastião do Tocantins	1	-	1	-	-
REGIÃO II - AUGUSTINÓPOLIS	14	-	14	-	-
Augustinópolis	1	-	1	-	-
Axixá do Tocantins	1	-	1	-	-
Buriti do Tocantins	3	-	3	-	-
Carrasco Bonito	2	-	2	-	-
Praia Norte	1	-	1	-	-
Sampaio	1	-	1	-	-
São Miguel do Tocantins	2	-	2	-	-
Sítio Novo do Tocantins	3	-	3	-	-
REGIÃO III - TOCANTINÓPOLIS	16	-	16	-	-
Aguiarnópolis	1	-	1	-	-
Angico	1	-	1	-	-
Darcinópolis	1	-	1	-	-
Itaguatins	1	-	1	-	-
Luzinópolis	1	-	1	-	-
Maurilândia do Tocantins	1	-	1	-	-
Nazaré	3	-	3	-	-
Palmeiras do Tocantins	1	-	1	-	-
Santa Terezinha do Tocantins	1	-	1	-	-
Tocantinópolis	5	-	5	-	-
REGIÃO IV - XAMBIOÁ	8	-	8	-	-
Ananás	2	-	2	-	-
Araguanã	2	-	2	-	-
Piraquê	1	-	1	-	-
Riachinho	1	-	1	-	-
Xambioá	2	-	2	-	-
REGIÃO V - ARAGUAÍNA	33	-	29	-	4
Aragominas	1	-	1	-	-
Araguaína	21	-	17	-	4
Babaçulândia	2	-	2	-	-
Carmolândia	1	-	1	-	-
Filadélfia	1	-	1	-	-

(continua)

6.24 ESTABELECIMENTOS QUE MINISTRAM O ENSINO MÉDIO, POR DEPENDÊNCIA ADMINISTRATIVA, SEGUNDO AS REGIÕES ADMINISTRATIVAS E MUNICÍPIOS DO TOCANTINS - 2006

Regiões Administrativas	Total	Federal	Estadual	Municipal	Particular
Muricilândia	1	-	1	-	-
Nova Olinda	1	-	1	-	-
Palmeirante	1	-	1	-	-
Santa Fé do Araguaia	2	-	2	-	-
Wanderlândia	2	-	2	-	-
REGIÃO VI - COLINAS DO TOCANTINS	16	-	14	-	2
Arapoema	1	-	1	-	-
Bandeirantes do Tocantins	1	-	1	-	-
Bernardo Sayão	1	-	1	-	-
Brasilândia do Tocantins	1	-	1	-	-
Colinas do Tocantins	5	-	3	-	2
Couto de Magalhães	1	-	1	-	-
Itaporã do Tocantins	1	-	1	-	-
Juarina	1	-	1	-	-
Pau D'Arco	1	-	1	-	-
Pequizeiro	1	-	1	-	-
Presidente Kennedy	1	-	1	-	-
Tupiratins	1	-	1	-	-
REGIÃO VII - GOIATINS	4	-	4	-	-
Barra do Ouro	2	-	2	-	-
Campos Lindos	1	-	1	-	-
Goiatins	1	-	1	-	-
REGIÃO VIII - GUARÁÍ	13	-	12	-	1
Araguacema	1	-	1	-	-
Colméia	1	-	1	-	-
Dois Irmãos do Tocantins	1	-	1	-	-
Fortaleza do Tabocão	1	-	1	-	-
Goianorte	1	-	1	-	-
Guaráí	5	-	4	-	1
Miranorte	1	-	1	-	-
Rio dos Bois	1	-	1	-	-
Tupirama	1	-	1	-	-
REGIÃO IX - METROPOLITANA DE PALMAS	53	1	43	1	8
Aparecida do Rio Negro	1	-	1	-	-
Brejinho de Nazaré	1	-	1	-	-
Fátima	1	-	1	-	-
Ipueiras	1	-	1	-	-
Lajeado	1	-	1	-	-
Miracema do Tocantins	4	-	3	-	1
Monte do Carmo	3	-	2	1	-

(continua)

6.24 ESTABELECIMENTOS QUE MINISTRAM O ENSINO MÉDIO, POR DEPENDÊNCIA ADMINISTRATIVA, SEGUNDO AS REGIÕES ADMINISTRATIVAS E MUNICÍPIOS DO TOCANTINS - 2006

Regiões Administrativas	Total	Federal	Estadual	Municipal	Particular
Oliveira de Fátima	1	-	1	-	-
Palmas	28	1	21	-	6
Porto Nacional	10	-	9	-	1
Tocantínia	2	-	2	-	-
REGIÃO X - PEDRO AFONSO	8	-	8	-	-
Bom Jesus do Tocantins	1	-	1	-	-
Centenário	1	-	1	-	-
Itacajá	1	-	1	-	-
Itapiratins	1	-	1	-	-
Pedro Afonso	2	-	2	-	-
Recursolândia	1	-	1	-	-
Santa Maria do Tocantins	1	-	1	-	-
REGIÃO XI - PARAÍSO DO TOCANTINS	21	-	19	1	1
Abreulândia	1	-	1	-	-
Barrolândia	1	-	1	-	-
Caseara	1	-	1	-	-
Chapada de Areia	-	-	-	-	-
Cristalândia	1	-	1	-	-
Divinópolis do Tocantins	1	-	1	-	-
Lagoa da Confusão	3	-	2	1	-
Marianópolis do Tocantins	1	-	1	-	-
Monte Santo do Tocantins	-	-	-	-	-
Nova Rosalândia	1	-	1	-	-
Paraíso do Tocantins	8	-	7	-	1
Pium	1	-	1	-	-
Pugmil	1	-	1	-	-
Santa Rita do Tocantins	1	-	1	-	-
REGIÃO XII - NOVO ACORDO	9	-	9	-	-
Lagoa do Tocantins	1	-	1	-	-
Lizarda	1	-	1	-	-
Mateiros	1	-	1	-	-
Novo Acordo	1	-	1	-	-
Ponte Alta do Tocantins	1	-	1	-	-
Rio Sono	2	-	2	-	-
Santa Tereza do Tocantins	1	-	1	-	-
São Félix do Tocantins	1	-	1	-	-
REGIÃO XIII - NATIVIDADE	7	-	6	1	-
Chapada da Natividade	1	-	1	-	-
Natividade	1	-	1	-	-
Pindorama do Tocantins	1	-	1	-	-

(continua)

6.24 ESTABELECIMENTOS QUE MINISTRAM O ENSINO MÉDIO, POR DEPENDÊNCIA ADMINISTRATIVA, SEGUNDO AS REGIÕES ADMINISTRATIVAS E MUNICÍPIOS DO TOCANTINS - 2006

Regiões Administrativas	Total	Federal	Estadual	Municipal	Particular
Santa Rosa do Tocantins	1	-	1	-	-
São Valério da Natividade	2	-	1	1	-
Silvanópolis	1	-	1	-	-
REGIÃO XIV - GURUPI	28	-	23	-	5
Aliança do Tocantins	1	-	1	-	-
Alvorada	1	-	1	-	-
Araguaçu	1	-	1	-	-
Cariri do Tocantins	1	-	1	-	-
Crixás do Tocantins	1	-	1	-	-
Dueré	1	-	1	-	-
Figueirópolis	1	-	1	-	-
Formoso do Araguaia	5	-	4	-	1
Gurupi	10	-	6	-	4
Jaú do Tocantins	1	-	1	-	-
Peixe	1	-	1	-	-
Sandolândia	2	-	2	-	-
Sucupira	1	-	1	-	-
Talismã	1	-	1	-	-
REGIÃO XV - DIANÓPOLIS	8	-	8	-	-
Almas	1	-	1	-	-
Dianópolis	3	-	3	-	-
Novo Jardim	1	-	1	-	-
Porto Alegre do Tocantins	1	-	1	-	-
Rio da Conceição	1	-	1	-	-
Taipas do Tocantins	1	-	1	-	-
REGIÃO XVI - PARANÃ	6	-	4	-	2
Palmeirópolis	1	-	1	-	-
Paraná	1	-	1	-	-
São Salvador do Tocantins	4	-	2	-	2
REGIÃO XVII - ARRAIAS	6	-	5	-	1
Arraias	3	-	2	-	1
Combinado	1	-	1	-	-
Conceição do Tocantins	1	-	1	-	-
Novo Alegre	1	-	1	-	-
REGIÃO XVIII - TAGUATINGA	4	-	4	-	-
Aurora do Tocantins	1	-	1	-	-
Lavandeira	1	-	1	-	-
Ponte Alta do Bom Jesus	1	-	1	-	-
Taguatinga	1	-	1	-	-

6.25 ESTABELECIMENTOS QUE MINISTRAM O ENSINO PRÉ-ESCOLAR, POR DEPENDÊNCIA ADMINISTRATIVA, SEGUNDO AS REGIÕES ADMINISTRATIVAS E MUNICÍPIOS DO TOCANTINS - 2005

Regiões Administrativas	Total	Estadual	Municipal	Particular
TOTAL DO ESTADO	937	64	746	127
REGIÃO I - ARAGUATINS	44	-	41	3
Araguatins	30	-	27	3
Cachoeirinha	2	-	2	-
Esperantina	6	-	6	-
São Bento do Tocantins	1	-	1	-
São Sebastião do Tocantins	5	-	5	-
REGIÃO II - AUGUSTINÓPOLIS	75	2	70	3
Augustinópolis	9	2	6	1
Axixá do Tocantins	21	-	20	1
Buriti do Tocantins	8	-	7	1
Carrasco Bonito	3	-	3	-
Praia Norte	6	-	6	-
Sampaio	3	-	3	-
São Miguel do Tocantins	12	-	12	-
Sítio Novo do Tocantins	13	-	13	-
REGIÃO III - TOCANTINÓPOLIS	50	2	45	3
Aguiarnópolis	2	-	2	-
Angico	3	-	3	-
Darcinópolis	1	-	1	-
Itaguatins	3	-	3	-
Luzinópolis	2	-	2	-
Maurilândia do Tocantins	5	-	5	-
Nazaré	6	-	6	-
Palmeiras do Tocantins	3	-	3	-
Santa Terezinha do Tocantins	2	-	2	-
Tocantinópolis	23	2	18	3
REGIÃO IV - XAMBIOÁ	31	-	29	2
Ananás	8	-	7	1
Araguanã	3	-	3	-
Piraquê	1	-	1	-
Riachinho	6	-	6	-
Xambioá	13	-	12	1
REGIÃO V - ARAGUAÍNA	101	2	67	32
Aragominas	3	-	3	-
Araguaína	44	-	12	32
Babaçulândia	6	-	6	-
Carmolândia	2	-	2	-
Filadélfia	12	-	12	-

(continua)

6.25 ESTABELECIMENTOS QUE MINISTRAM O ENSINO PRÉ-ESCOLAR, POR DEPENDÊNCIA ADMINISTRATIVA, SEGUNDO AS REGIÕES ADMINISTRATIVAS E MUNICÍPIOS DO TOCANTINS - 2005

Regiões Administrativas	Total	Estadual	Municipal	Particular
Muricilândia	4	-	4	-
Nova Olinda	6	-	6	-
Palmeirante	2	-	2	-
Santa Fé do Araguaia	8	2	6	-
Wanderlândia	14	-	14	-
REGIÃO VI - COLINAS DO TOCANTINS	47	-	39	8
Arapoema	12	-	11	1
Bandeirantes do Tocantins	3	-	3	-
Bernardo Sayão	4	-	4	-
Brasilândia do Tocantins	2	-	2	-
Colinas do Tocantins	13	-	6	7
Couto de Magalhães	1	-	1	-
Itaporã do Tocantins	1	-	1	-
Juarina	1	-	1	-
Pau D'Arco	2	-	2	-
Pequizeiro	2	-	2	-
Presidente Kennedy	2	-	2	-
Tupiratins	4	-	4	-
REGIÃO VII - GOIATINS	24	7	17	-
Barra do Ouro	7	-	7	-
Campos Lindos	2	-	2	-
Goiatins	15	7	8	-
REGIÃO VIII - GUARÁÍ	57	-	51	6
Araguacema	6	-	6	-
Colméia	6	-	4	2
Dois Irmãos do Tocantins	5	-	5	-
Fortaleza do Tabocão	1	-	1	-
Goianorte	9	-	9	-
Guaraí	10	-	7	3
Miranorte	12	-	11	1
Rio dos Bois	5	-	5	-
Tupirama	3	-	3	-
REGIÃO IX - METROPOLITANA DE PALMAS	146	35	75	36
Aparecida do Rio Negro	1	-	1	-
Brejinho de Nazaré	2	-	2	-
Fátima	1	-	1	-
Ipueiras	2	-	2	-
Lajeado	2	-	2	-
Miracema do Tocantins	14	-	13	1
Monte do Carmo	5	-	5	-

(continua)

6.25 ESTABELECIMENTOS QUE MINISTRAM O ENSINO PRÉ-ESCOLAR, POR DEPENDÊNCIA ADMINISTRATIVA, SEGUNDO AS REGIÕES ADMINISTRATIVAS E MUNICÍPIOS DO TOCANTINS - 2005

Regiões Administrativas	Total	Estadual	Municipal	Particular
Oliveira de Fátima	1	-	1	-
Palmas	58	1	28	29
Porto Nacional	21	1	15	5
Tocantínia	39	33	5	1
REGIÃO X - PEDRO AFONSO	23	1	21	1
Bom Jesus do Tocantins	1	-	1	-
Centenário	1	-	1	-
Itacajá	16	1	14	1
Itapiratins	1	-	1	-
Pedro Afonso	2	-	2	-
Recursolândia	1	-	1	-
Santa Maria do Tocantins	1	-	1	-
REGIÃO XI - PARAÍSO DO TOCANTINS	66	4	59	3
Abreulândia	1	-	1	-
Barrolândia	3	-	3	-
Caseara	1	-	1	-
Chapada de Areia	1	-	1	-
Cristalândia	2	-	2	-
Divinópolis do Tocantins	9	-	9	-
Lagoa da Confusão	6	3	3	-
Marianópolis do Tocantins	4	-	4	-
Monte Santo	6	-	6	-
Nova Rosalândia	2	-	2	-
Paraíso do Tocantins	17	1	13	3
Pium	8	-	8	-
Pugmil	2	-	2	-
Santa Rita do Tocantins	4	-	4	-
REGIÃO XII - NOVO ACORDO	15	-	15	-
Lagoa do Tocantins	1	-	1	-
Lizarda	1	-	1	-
Mateiros	1	-	1	-
Novo Acordo	2	-	2	-
Ponte Alta do Tocantins	2	-	2	-
Rio Sono	4	-	4	-
Santa Tereza do Tocantins	3	-	3	-
São Félix do Tocantins	1	-	1	-
REGIÃO XIII - NATIVIDADE	23	-	22	1
Chapada da Natividade	1	-	1	-
Natividade	6	-	5	1
Pindorama do Tocantins	1	-	1	-

(continua)

6.25 ESTABELECIMENTOS QUE MINISTRAM O ENSINO PRÉ-ESCOLAR, POR DEPENDÊNCIA ADMINISTRATIVA, SEGUNDO AS REGIÕES ADMINISTRATIVAS E MUNICÍPIOS DO TOCANTINS - 2005

Regiões Administrativas	Total	Estadual	Municipal	Particular
Santa Rosa do Tocantins	9	-	9	-
São Valério da Natividade	3	-	3	-
Silvanópolis	3	-	3	-
REGIÃO XIV - GURUPI	92	11	58	23
Aliança do Tocantins	5	-	4	1
Alvorada	4	-	2	2
Araguaçu	4	-	4	-
Cariri do Tocantins	1	-	1	-
Crixás do Tocantins	1	-	1	-
Dueré	2	-	2	-
Figueirópolis	2	-	2	-
Formoso do Araguaia	19	10	8	1
Gurupi	37	-	18	19
Jaú do Tocantins	2	-	2	-
Peixe	7	-	7	-
Sandolândia	3	1	2	-
Sucupira	1	-	1	-
Talismã	4	-	4	-
REGIÃO XV - DIANÓPOLIS	35	-	32	3
Almas	3	-	2	1
Dianópolis	24	-	22	2
Novo Jardim	3	-	3	-
Porto Alegre do Tocantins	1	-	1	-
Rio da Conceição	3	-	3	-
Taipas do Tocantins	1	-	1	-
REGIÃO XVI - PARANÃ	11	-	11	-
Palmeirópolis	2	-	2	-
Paraná	3	-	3	-
São Salvador do Tocantins	6	-	6	-
REGIÃO XVII - ARRAIAS	50	-	48	2
Arraias	45	-	43	2
Combinado	3	-	3	-
Conceição do Tocantins	1	-	1	-
Novo Alegre	1	-	1	-
REGIÃO XVIII - TAGUATINGA	47	-	46	1
Aurora do Tocantins	1	-	1	-
Lavandeira	3	-	3	-
Ponte Alta do Bom Jesus	13	-	13	-
Taguatinga	30	-	29	1

6.26 ESTABELECIMENTOS QUE MINISTRAM O ENSINO FUNDAMENTAL, POR DEPENDÊNCIA ADMINISTRATIVA, SEGUNDO AS REGIÕES ADMINISTRATIVAS E MUNICÍPIOS DO TOCANTINS - 2005

Regiões Administrativas	Total	Estadual	Municipal	Particular
TOTAL DO ESTADO	1867	473	1308	86
REGIÃO I - ARAGUATINS	84	18	65	1
Araguatins	44	10	33	1
Cachoeirinha	5	2	3	-
Esperantina	18	2	16	-
São Bento do Tocantins	9	2	7	-
São Sebastião do Tocantins	8	2	6	-
REGIÃO II - AUGUSTINÓPOLIS	111	24	86	1
Augustinópolis	20	5	14	1
Axixá do Tocantins	21	2	19	-
Buriti do Tocantins	14	4	10	-
Carrasco Bonito	6	2	4	-
Praia Norte	14	2	12	-
Sampaio	5	2	3	-
São Miguel do Tocantins	14	2	12	-
Sítio Novo do Tocantins	17	5	12	-
REGIÃO III - TOCANTINÓPOLIS	111	33	77	1
Aguiarnópolis	3	1	2	-
Angico	6	1	5	-
Darcinópolis	10	1	9	-
Itaguatins	24	1	23	-
Luzinópolis	4	1	3	-
Maurilândia do Tocantins	7	2	5	-
Nazaré	10	4	6	-
Palmeiras do Tocantins	7	2	5	-
Santa Terezinha do Tocantins	7	1	6	-
Tocantinópolis	33	19	13	1
REGIÃO IV - XAMBIOÁ	58	14	43	1
Ananás	13	5	8	-
Araguanã	7	2	5	-
Piraquê	12	1	11	-
Riachinho	7	1	6	-
Xambioá	19	5	13	1
REGIÃO V - ARAGUAÍNA	210	54	135	21
Aragominas	4	1	3	-
Araguaína	102	31	50	21
Babaçulândia	10	4	6	-
Carmolândia	4	1	3	-
Filadélfia	17	4	13	-

(continua)

6.26 ESTABELECIMENTOS QUE MINISTRAM O ENSINO FUNDAMENTAL, POR DEPENDÊNCIA ADMINISTRATIVA, SEGUNDO AS REGIÕES ADMINISTRATIVAS E MUNICÍPIOS DO TOCANTINS - 2005

Regiões Administrativas	Total	Estadual	Municipal	Particular
Muricilândia	8	2	6	-
Nova Olinda	13	3	10	-
Palmeirante	19	1	18	-
Santa Fé do Araguaia	9	4	5	-
Wanderlândia	24	3	21	-
REGIÃO VI - COLINAS DO TOCANTINS	84	23	55	6
Arapoema	13	3	10	-
Bandeirantes do Tocantins	5	1	4	-
Bernardo Sayão	6	1	5	-
Brasilândia do Tocantins	3	1	2	-
Colinas do Tocantins	27	7	14	6
Couto de Magalhães	4	3	1	-
Itaporã do Tocantins	6	1	5	-
Juarina	5	1	4	-
Pau D'Arco	4	1	3	-
Pequizeiro	3	1	2	-
Presidente Kennedy	4	2	2	-
Tupiratins	4	1	3	-
REGIÃO VII - GOIATINS	62	13	49	-
Barra do Ouro	10	2	8	-
Campos Lindos	25	1	24	-
Goiatins	27	10	17	-
REGIÃO VIII - GUARÁÍ	100	22	72	6
Araguacema	9	2	7	-
Colméia	19	5	12	2
Dois Irmãos do Tocantins	9	1	8	-
Fortaleza do Tabocão	2	1	1	-
Goianorte	14	3	11	-
Guaraí	20	6	11	3
Miranorte	14	2	11	1
Rio dos Bois	10	1	9	-
Tupirama	3	1	2	-
REGIÃO IX - METROPOLITANA DE PALMAS	224	89	109	26
Aparecida do Rio Negro	2	1	1	-
Brejinho de Nazaré	6	3	3	-
Fátima	3	2	1	-
Ipueiras	5	1	4	-
Lajeado	3	1	2	-
Miracema do Tocantins	24	7	16	1
Monte do Carmo	10	3	7	-

(continua)

6.26 ESTABELECIMENTOS QUE MINISTRAM O ENSINO FUNDAMENTAL, POR DEPENDÊNCIA ADMINISTRATIVA, SEGUNDO AS REGIÕES ADMINISTRATIVAS E MUNICÍPIOS DO TOCANTINS - 2005

Regiões Administrativas	Total	Estadual	Municipal	Particular
Oliveira de Fátima	2	1	1	-
Palmas	68	16	33	19
Porto Nacional	60	18	37	5
Tocantínia	41	36	4	1
REGIÃO X - PEDRO AFONSO	87	18	68	1
Bom Jesus do Tocantins	5	1	4	-
Centenário	10	1	9	-
Itacajá	24	8	15	1
Itapiratins	10	1	9	-
Pedro Afonso	11	5	6	-
Recursolândia	21	1	20	-
Santa Maria do Tocantins	6	1	5	-
REGIÃO XI - PARAÍSO DO TOCANTINS	116	33	79	4
Abreulândia	6	1	5	-
Barrolândia	6	2	4	-
Caseara	9	2	7	-
Chapada de Areia	1	-	1	-
Cristalândia	5	4	1	-
Divinópolis do Tocantins	13	2	11	-
Lagoa da Confusão	11	4	7	-
Marianópolis do Tocantins	5	1	4	-
Monte Santo	9	-	9	-
Nova Rosalândia	5	4	1	-
Paraíso do Tocantins	26	9	13	4
Pium	10	2	8	-
Pugmil	3	1	2	-
Santa Rita do Tocantins	7	1	6	-
REGIÃO XII - NOVO ACORDO	77	15	62	-
Lagoa do Tocantins	9	1	8	-
Lizarda	12	2	10	-
Mateiros	8	1	7	-
Novo Acordo	7	2	5	-
Ponte Alta do Tocantins	17	4	13	-
Rio Sono	14	3	11	-
Santa Tereza do Tocantins	4	1	3	-
São Félix do Tocantins	6	1	5	-
REGIÃO XIII - NATIVIDADE	88	14	73	1
Chapada da Natividade	19	1	18	-
Natividade	16	5	10	1
Pindorama do Tocantins	11	2	9	-

(continua)

6.26 ESTABELECIMENTOS QUE MINISTRAM O ENSINO FUNDAMENTAL, POR DEPENDÊNCIA ADMINISTRATIVA, SEGUNDO AS REGIÕES ADMINISTRATIVAS E MUNICÍPIOS DO TOCANTINS - 2005

Regiões Administrativas	Total	Estadual	Municipal	Particular
Santa Rosa do Tocantins	13	2	11	-
São Valério da Natividade	17	2	15	-
Silvanópolis	12	2	10	-
REGIÃO XIV - GURUPI	146	52	82	12
Aliança do Tocantins	5	3	2	-
Alvorada	7	3	3	1
Araguaçu	8	3	5	-
Cariri do Tocantins	2	1	1	-
Crixás do Tocantins	6	1	5	-
Dueré	5	1	4	-
Figueirópolis	3	2	1	-
Formoso do Araguaia	34	14	18	2
Gurupi	43	17	17	9
Jaú do Tocantins	9	-	9	-
Peixe	11	3	8	-
Sandolândia	6	3	3	-
Sucupira	2	1	1	-
Talismã	5	-	5	-
REGIÃO XV - DIANÓPOLIS	83	18	63	2
Almas	18	4	13	1
Dianópolis	38	9	28	1
Novo Jardim	5	1	4	-
Porto Alegre do Tocantins	13	1	12	-
Rio da Conceição	3	1	2	-
Taipas do Tocantins	6	2	4	-
REGIÃO XVI - PARANÃ	67	9	56	2
Palmeirópolis	6	3	2	1
Paraná	53	4	49	-
São Salvador do Tocantins	8	2	5	1
REGIÃO XVII - ARRAIAS	82	14	67	1
Arraias	50	7	42	1
Combinado	5	3	2	-
Conceição do Tocantins	25	2	23	-
Novo Alegre	2	2	-	-
REGIÃO XVIII - TAGUATINGA	77	10	67	-
Aurora do Tocantins	8	2	6	-
Lavandeira	4	1	3	-
Ponte Alta do Bom Jesus	22	3	19	-
Taguatinga	43	4	39	-

6.27 ESTABELECIMENTOS QUE MINISTRAM O ENSINO MÉDIO, POR DEPENDÊNCIA ADMINISTRATIVA, SEGUNDO AS REGIÕES ADMINISTRATIVAS E MUNICÍPIOS DO TOCANTINS - 2005

Regiões Administrativas	Total	Federal	Estadual	Municipal	Particular
TOTAL DO ESTADO	251	2	226	1	22
REGIÃO I - ARAGUATINS	11	1	10	-	-
Araguatins	6	1	5	-	-
Cachoeirinha	1	-	1	-	-
Esperantina	2	-	2	-	-
São Bento do Tocantins	1	-	1	-	-
São Sebastião do Tocantins	1	-	1	-	-
REGIÃO II - AUGUSTINÓPOLIS	12	-	12	-	-
Augustinópolis	1	-	1	-	-
Axixá do Tocantins	1	-	1	-	-
Buriti do Tocantins	3	-	3	-	-
Carrasco Bonito	2	-	2	-	-
Praia Norte	1	-	1	-	-
Sampaio	1	-	1	-	-
São Miguel do Tocantins	2	-	2	-	-
Sítio Novo do Tocantins	1	-	1	-	-
REGIÃO III - TOCANTINÓPOLIS	16	-	16	-	-
Aguiarnópolis	1	-	1	-	-
Angico	1	-	1	-	-
Darcinópolis	1	-	1	-	-
Itaguatins	1	-	1	-	-
Luzinópolis	1	-	1	-	-
Maurilândia do Tocantins	1	-	1	-	-
Nazaré	3	-	3	-	-
Palmeiras do Tocantins	1	-	1	-	-
Santa Terezinha do Tocantins	1	-	1	-	-
Tocantinópolis	5	-	5	-	-
REGIÃO IV - XAMBIOÁ	7	-	7	-	-
Ananás	2	-	2	-	-
Araguanã	2	-	2	-	-
Piraquê	1	-	1	-	-
Riachinho	1	-	1	-	-
Xambioá	1	-	1	-	-
REGIÃO V - ARAGUAÍNA	33	-	29	-	4
Aragominas	1	-	1	-	-
Araguaína	21	-	17	-	4
Babaçulândia	2	-	2	-	-
Carmolândia	1	-	1	-	-
Filadélfia	1	-	1	-	-

(continua)

6.27 ESTABELECIMENTOS QUE MINISTRAM O ENSINO MÉDIO, POR DEPENDÊNCIA ADMINISTRATIVA, SEGUNDO AS REGIÕES ADMINISTRATIVAS E MUNICÍPIOS DO TOCANTINS - 2005

Regiões Administrativas	Total	Federal	Estadual	Municipal	Particular
Muricilândia	1	-	1	-	-
Nova Olinda	1	-	1	-	-
Palmeirante	1	-	1	-	-
Santa Fé do Araguaia	2	-	2	-	-
Wanderlândia	2	-	2	-	-
REGIÃO VI - COLINAS DO TOCANTINS	15	-	14	-	1
Arapoema	1	-	1	-	-
Bandeirantes do Tocantins	1	-	1	-	-
Bernardo Sayão	1	-	1	-	-
Brasilândia do Tocantins	1	-	1	-	-
Colinas do Tocantins	4	-	3	-	1
Couto de Magalhães	1	-	1	-	-
Itaporã do Tocantins	1	-	1	-	-
Juarina	1	-	1	-	-
Pau D'Arco	1	-	1	-	-
Pequizeiro	1	-	1	-	-
Presidente Kennedy	1	-	1	-	-
Tupiratins	1	-	1	-	-
REGIÃO VII - GOIATINS	4	-	4	-	-
Barra do Ouro	2	-	2	-	-
Campos Lindos	1	-	1	-	-
Goiatins	1	-	1	-	-
REGIÃO VIII - GUARAÍ	12	-	11	-	1
Araguacema	1	-	1	-	-
Colméia	1	-	1	-	-
Dois Irmãos do Tocantins	1	-	1	-	-
Fortaleza do Tabocão	1	-	1	-	-
Goianorte	1	-	1	-	-
Guaraí	4	-	3	-	1
Miranorte	1	-	1	-	-
Rio dos Bois	1	-	1	-	-
Tupirama	1	-	1	-	-
REGIÃO IX - METROPOLITANA DE PALMAS	48	1	39	1	7
Aparecida do Rio Negro	1	-	1	-	-
Brejinho de Nazaré	1	-	1	-	-
Fátima	1	-	1	-	-
Ipueiras	1	-	1	-	-
Lajeado	1	-	1	-	-
Miracema do Tocantins	3	-	3	-	-
Monte do Carmo	2	-	1	1	-

(continua)

6.27 ESTABELECIMENTOS QUE MINISTRAM O ENSINO MÉDIO, POR DEPENDÊNCIA ADMINISTRATIVA, SEGUNDO AS REGIÕES ADMINISTRATIVAS E MUNICÍPIOS DO TOCANTINS - 2005

Regiões Administrativas	Total	Federal	Estadual	Municipal	Particular
Oliveira de Fátima	1	-	1	-	-
Palmas	25	1	18	-	6
Porto Nacional	10	-	9	-	1
Tocantínia	2	-	2	-	-
REGIÃO X - PEDRO AFONSO	8	-	8	-	-
Bom Jesus do Tocantins	1	-	1	-	-
Centenário	1	-	1	-	-
Itacajá	1	-	1	-	-
Itapiratins	1	-	1	-	-
Pedro Afonso	2	-	2	-	-
Recursolândia	1	-	1	-	-
Santa Maria do Tocantins	1	-	1	-	-
REGIÃO XI - PARAÍSO DO TOCANTINS	20	-	19	-	1
Abreulândia	1	-	1	-	-
Barrolândia	1	-	1	-	-
Caseara	1	-	1	-	-
Chapada de Areia	-	-	-	-	-
Cristalândia	1	-	1	-	-
Divinópolis do Tocantins	1	-	1	-	-
Lagoa da Confusão	1	-	1	-	-
Marianópolis do Tocantins	1	-	1	-	-
Monte Santo do Tocantins	1	-	1	-	-
Nova Rosalândia	1	-	1	-	-
Paraíso do Tocantins	8	-	7	-	1
Pium	1	-	1	-	-
Pugmil	1	-	1	-	-
Santa Rita do Tocantins	1	-	1	-	-
REGIÃO XII - NOVO ACORDO	9	-	9	-	-
Lagoa do Tocantins	1	-	1	-	-
Lizarda	1	-	1	-	-
Mateiros	1	-	1	-	-
Novo Acordo	1	-	1	-	-
Ponte Alta do Tocantins	1	-	1	-	-
Rio Sono	2	-	2	-	-
Santa Tereza do Tocantins	1	-	1	-	-
São Félix do Tocantins	1	-	1	-	-
REGIÃO XIII - NATIVIDADE	6	-	6	-	-
Chapada da Natividade	1	-	1	-	-
Natividade	1	-	1	-	-
Pindorama do Tocantins	1	-	1	-	-

(continua)

6.27 ESTABELECIMENTOS QUE MINISTRAM O ENSINO MÉDIO, POR DEPENDÊNCIA ADMINISTRATIVA, SEGUNDO AS REGIÕES ADMINISTRATIVAS E MUNICÍPIOS DO TOCANTINS - 2005

Regiões Administrativas	Total	Federal	Estadual	Municipal	Particular
Santa Rosa do Tocantins	1	-	1	-	-
São Valério da Natividade	1	-	1	-	-
Silvanópolis	1	-	1	-	-
REGIÃO XIV - GURUPI	26	-	21	-	5
Aliança do Tocantins	1	-	1	-	-
Alvorada	1	-	1	-	-
Araguaçu	1	-	1	-	-
Cariri do Tocantins	1	-	1	-	-
Crixás do Tocantins	1	-	1	-	-
Dueré	1	-	1	-	-
Figueirópolis	1	-	1	-	-
Formoso do Araguaia	3	-	2	-	1
Gurupi	10	-	6	-	4
Jaú do Tocantins	1	-	1	-	-
Peixe	1	-	1	-	-
Sandolândia	2	-	2	-	-
Sucupira	1	-	1	-	-
Talismã	1	-	1	-	-
REGIÃO XV - DIANÓPOLIS	8	-	8	-	-
Almas	1	-	1	-	-
Dianópolis	3	-	3	-	-
Novo Jardim	1	-	1	-	-
Porto Alegre do Tocantins	1	-	1	-	-
Rio da Conceição	1	-	1	-	-
Taipas do Tocantins	1	-	1	-	-
REGIÃO XVI - PARANÃ	6	-	4	-	2
Palmeirópolis	1	-	1	-	-
Paraná	1	-	1	-	-
São Salvador do Tocantins	4	-	2	-	2
REGIÃO XVII - ARRAIAS	6	-	5	-	1
Arraias	3	-	2	-	1
Combinado	1	-	1	-	-
Conceição do Tocantins	1	-	1	-	-
Novo Alegre	1	-	1	-	-
REGIÃO XVIII - TAGUATINGA	4	-	4	-	-
Aurora do Tocantins	1	-	1	-	-
Lavandeira	1	-	1	-	-
Ponte Alta do Bom Jesus	1	-	1	-	-
Taguatinga	1	-	1	-	-

6.28 ESTABELECIMENTOS QUE MINISTRAM O ENSINO PRÉ-ESCOLAR, POR DEPENDÊNCIA ADMINISTRATIVA, SEGUNDO AS REGIÕES ADMINISTRATIVAS E MUNICÍPIOS DO TOCANTINS - 2004

Regiões Administrativas	Total	Estadual	Municipal	Particular
TOTAL DO ESTADO	860	60	673	127
REGIÃO I - ARAGUATINS	37	-	34	3
Araguatins	24	-	21	3
Cachoeirinha	3	-	3	-
Esperantina	4	-	4	-
São Bento do Tocantins	1	-	1	-
São Sebastião do Tocantins	5	-	5	-
REGIÃO II - AUGUSTINÓPOLIS	75	2	69	4
Augustinópolis	10	2	7	1
Axixá do Tocantins	19	-	17	2
Buriti do Tocantins	7	-	6	1
Carrasco Bonito	3	-	3	-
Praia Norte	7	-	7	-
Sampaio	3	-	3	-
São Miguel do Tocantins	12	-	12	-
Sítio Novo do Tocantins	14	-	14	-
REGIÃO III - TOCANTINÓPOLIS	40	2	35	3
Aguiarnópolis	2	-	2	-
Angico	3	-	3	-
Darcinópolis	1	-	1	-
Itaguatins	4	-	4	-
Luzinópolis	1	-	1	-
Maurilândia do Tocantins	3	-	3	-
Nazaré	6	-	6	-
Palmeiras do Tocantins	3	-	3	-
Santa Terezinha do Tocantins	2	-	2	-
Tocantinópolis	15	2	10	3
REGIÃO IV - XAMBIOÁ	29	-	26	3
Ananás	4	-	3	1
Araguanã	2	-	2	-
Piraquê	2	-	1	1
Riachinho	6	-	6	-
Xambioá	15	-	14	1
REGIÃO V - ARAGUAÍNA	95	2	60	33
Aragominas	2	-	2	-
Araguaína	43	-	10	33
Babaçulândia	6	-	6	-
Carmolândia	2	-	2	-
Filadélfia	11	-	11	-

(continua)

6.28 ESTABELECIMENTOS QUE MINISTRAM O ENSINO PRÉ-ESCOLAR, POR DEPENDÊNCIA ADMINISTRATIVA, SEGUNDO AS REGIÕES ADMINISTRATIVAS E MUNICÍPIOS DO TOCANTINS - 2004

Regiões Administrativas	Total	Estadual	Municipal	Particular
Muricilândia	5	-	5	-
Nova Olinda	6	-	6	-
Palmeirante	5	-	5	-
Santa Fé do Araguaia	9	2	7	-
Wanderlândia	6	-	6	-
REGIÃO VI - COLINAS DO TOCANTINS	53	-	46	7
Arapoema	13	-	13	-
Bandeirantes do Tocantins	3	-	3	-
Bernardo Sayão	5	-	5	-
Brasilândia do Tocantins	4	-	4	-
Colinas do Tocantins	14	-	7	7
Couto de Magalhães	1	-	1	-
Itaporã do Tocantins	1	-	1	-
Juarina	1	-	1	-
Pau D'Arco	2	-	2	-
Pequizeiro	3	-	3	-
Presidente Kennedy	2	-	2	-
Tupiratins	4	-	4	-
REGIÃO VII - GOIATINS	23	6	17	-
Barra do Ouro	6	-	6	-
Campos Lindos	3	-	3	-
Goiatins	14	6	8	-
REGIÃO VIII - GUARÁÍ	49	-	42	7
Araguacema	5	-	5	-
Colméia	6	-	4	2
Dois Irmãos do Tocantins	1	-	1	-
Fortaleza do Tabocão	1	-	1	-
Goianorte	1	-	1	-
Guaraí	12	-	8	4
Miranorte	13	-	12	1
Rio dos Bois	7	-	7	-
Tupirama	3	-	3	-
REGIÃO IX - METROPOLITANA DE PALMAS	152	31	86	35
Aparecida do Rio Negro	1	-	1	-
Brejinho de Nazaré	4	-	4	-
Fátima	1	-	1	-
Ipueiras	2	-	2	-
Lajeado	2	-	2	-
Miracema do Tocantins	20	-	18	2
Monte do Carmo	4	-	4	-

(continua)

6.28 ESTABELECIMENTOS QUE MINISTRAM O ENSINO PRÉ-ESCOLAR, POR DEPENDÊNCIA ADMINISTRATIVA, SEGUNDO AS REGIÕES ADMINISTRATIVAS E MUNICÍPIOS DO TOCANTINS - 2004

Regiões Administrativas	Total	Estadual	Municipal	Particular
Oliveira de Fátima	1	-	1	-
Palmas	54	1	28	25
Porto Nacional	24	-	17	7
Tocantínia	39	30	8	1
REGIÃO X - PEDRO AFONSO	13	1	11	1
Bom Jesus do Tocantins	1	-	1	-
Centenário	1	-	1	-
Itacajá	5	1	3	1
Itapiratins	1	-	1	-
Pedro Afonso	3	-	3	-
Recursolândia	1	-	1	-
Santa Maria do Tocantins	1	-	1	-
REGIÃO XI - PARAÍSO DO TOCANTINS	74	4	66	4
Abreulândia	1	-	1	-
Barrolândia	7	-	7	-
Caseara	1	-	1	-
Chapada de Areia	1	-	1	-
Cristalândia	2	-	2	-
Divinópolis do Tocantins	10	-	10	-
Lagoa da Confusão	6	3	3	-
Marianópolis do Tocantins	5	-	5	-
Monte Santo	10	-	10	-
Nova Rosalândia	2	-	2	-
Paraíso do Tocantins	18	1	13	4
Pium	5	-	5	-
Pugmil	2	-	2	-
Santa Rita do Tocantins	4	-	4	-
REGIÃO XII - NOVO ACORDO	12	-	12	-
Lagoa do Tocantins	1	-	1	-
Lizarda	1	-	1	-
Mateiros	1	-	1	-
Novo Acordo	2	-	2	-
Ponte Alta do Tocantins	1	-	1	-
Rio Sono	3	-	3	-
Santa Tereza do Tocantins	2	-	2	-
São Félix do Tocantins	1	-	1	-
REGIÃO XIII - NATIVIDADE	16	-	15	1
Chapada da Natividade	1	-	1	-
Natividade	3	-	2	1
Pindorama do Tocantins	1	-	1	-

(continua)

6.28 ESTABELECIMENTOS QUE MINISTRAM O ENSINO PRÉ-ESCOLAR, POR DEPENDÊNCIA ADMINISTRATIVA, SEGUNDO AS REGIÕES ADMINISTRATIVAS E MUNICÍPIOS DO TOCANTINS - 2004

Regiões Administrativas	Total	Estadual	Municipal	Particular
Santa Rosa do Tocantins	8	-	8	-
São Valério da Natividade	3	-	3	-
Silvanópolis	-	-	-	-
REGIÃO XIV - GURUPI	86	11	55	20
Aliança do Tocantins	5	-	4	1
Alvorada	5	-	3	2
Araguaçu	6	-	6	-
Cariri do Tocantins	1	-	1	-
Crixás do Tocantins	1	-	1	-
Dueré	2	-	2	-
Figueirópolis	2	-	2	-
Formoso do Araguaia	18	10	7	1
Gurupi	35	-	19	16
Jaú do Tocantins	2	-	2	-
Peixe	4	-	4	-
Sandolândia	3	1	2	-
Sucupira	1	-	1	-
Talismã	1	-	1	-
REGIÃO XV - DIANÓPOLIS	38	1	34	3
Almas	2	-	1	1
Dianópolis	32	1	29	2
Novo Jardim	1	-	1	-
Porto Alegre do Tocantins	1	-	1	-
Rio da Conceição	1	-	1	-
Taipas do Tocantins	1	-	1	-
REGIÃO XVI - PARANÃ	11	-	11	-
Palmeirópolis	3	-	3	-
Paraná	2	-	2	-
São Salvador do Tocantins	6	-	6	-
REGIÃO XVII - ARRAIAS	48	-	46	2
Arraias	44	-	42	2
Combinado	2	-	2	-
Conceição do Tocantins	1	-	1	-
Novo Alegre	1	-	1	-
REGIÃO XVIII - TAGUATINGA	9	-	8	1
Aurora do Tocantins	1	-	1	-
Lavandeira	3	-	3	-
Ponte Alta do Bom Jesus	1	-	1	-
Taguatinga	4	-	3	1

6.29 ESTABELECIMENTOS QUE MINISTRAM O ENSINO FUNDAMENTAL, POR DEPENDÊNCIA ADMINISTRATIVA, SEGUNDO AS REGIÕES ADMINISTRATIVAS E MUNICÍPIOS DO TOCANTINS - 2004

Regiões Administrativas	Total	Estadual	Municipal	Particular
TOTAL DO ESTADO	2497	732	1636	129
REGIÃO I - ARAGUATINS	111	29	80	2
Araguatins	59	15	42	2
Cachoeirinha	6	3	3	-
Esperantina	22	4	18	-
São Bento do Tocantins	14	4	10	-
São Sebastião do Tocantins	10	3	7	-
REGIÃO II - AUGUSTINÓPOLIS	143	37	105	1
Augustinópolis	21	6	14	1
Axixá do Tocantins	24	3	21	-
Buriti do Tocantins	19	7	12	-
Carrasco Bonito	9	3	6	-
Praia Norte	20	4	16	-
Sampaio	5	2	3	-
São Miguel do Tocantins	23	4	19	-
Sítio Novo do Tocantins	22	8	14	-
REGIÃO III - TOCANTINÓPOLIS	141	41	99	1
Aguiarnópolis	5	2	3	-
Angico	8	2	6	-
Darcinópolis	18	1	17	-
Itaguatins	25	2	23	-
Luzinópolis	5	2	3	-
Maurilândia do Tocantins	10	3	7	-
Nazaré	16	6	10	-
Palmeiras do Tocantins	7	2	5	-
Santa Terezinha do Tocantins	9	2	7	-
Tocantinópolis	38	19	18	1
REGIÃO IV - XAMBIOÁ	72	23	47	2
Ananás	15	8	7	-
Araguanã	8	3	5	-
Piraquê	11	1	10	-
Riachinho	10	2	8	-
Xambioá	28	9	17	2
REGIÃO V - ARAGUAÍNA	215	85	103	27
Aragominas	4	2	2	-
Araguaína	78	51	-	27
Babaçulândia	17	6	11	-
Carmolândia	6	2	4	-
Filadélfia	18	4	14	-

(continua)

6.29 ESTABELECIMENTOS QUE MINISTRAM O ENSINO FUNDAMENTAL, POR DEPENDÊNCIA ADMINISTRATIVA, SEGUNDO AS REGIÕES ADMINISTRATIVAS E MUNICÍPIOS DO TOCANTINS - 2004

Regiões Administrativas	Total	Estadual	Municipal	Particular
Muricilândia	11	3	8	-
Nova Olinda	17	4	13	-
Palmeirante	22	2	20	-
Santa Fé do Araguaia	13	6	7	-
Wanderlândia	29	5	24	-
REGIÃO VI - COLINAS DO TOCANTINS	127	41	77	9
Arapoema	16	4	12	-
Bandeirantes do Tocantins	9	2	7	-
Bernardo Sayão	11	2	9	-
Brasilândia do Tocantins	4	1	3	-
Colinas do Tocantins	41	12	20	9
Couto de Magalhães	6	4	2	-
Itaporã do Tocantins	7	2	5	-
Juarina	6	2	4	-
Pau D'Arco	9	3	6	-
Pequizeiro	6	2	4	-
Presidente Kennedy	7	5	2	-
Tupiratins	5	2	3	-
REGIÃO VII - GOIATINS	104	23	81	-
Barra do Ouro	18	4	14	-
Campos Lindos	35	2	33	-
Goiatins	51	17	34	-
REGIÃO VIII - GUARÁÍ	149	39	99	11
Araguacema	14	3	11	-
Colméia	30	8	19	3
Dois Irmãos do Tocantins	13	2	11	-
Fortaleza do Tabocão	3	2	1	-
Goianorte	17	4	13	-
Guaraí	32	12	14	6
Miranorte	24	4	18	2
Rio dos Bois	12	2	10	-
Tupirama	4	2	2	-
REGIÃO IX - METROPOLITANA DE PALMAS	340	130	169	41
Aparecida do Rio Negro	3	2	1	-
Brejinho de Nazaré	9	4	5	-
Fátima	5	2	3	-
Ipueiras	8	2	6	-
Lajeado	6	2	4	-
Miracema do Tocantins	41	13	26	2
Monte do Carmo	16	6	10	-

(continua)

6.29 ESTABELECIMENTOS QUE MINISTRAM O ENSINO FUNDAMENTAL, POR DEPENDÊNCIA ADMINISTRATIVA, SEGUNDO AS REGIÕES ADMINISTRATIVAS E MUNICÍPIOS DO TOCANTINS - 2004

Regiões Administrativas	Total	Estadual	Municipal	Particular
Oliveira de Fátima	4	2	2	-
Palmas	108	29	53	26
Porto Nacional	95	33	51	11
Tocantínia	45	35	8	2
REGIÃO X - PEDRO AFONSO	108	30	77	1
Bom Jesus do Tocantins	9	2	7	-
Centenário	14	3	11	-
Itacajá	28	10	17	1
Itapiratins	12	1	11	-
Pedro Afonso	11	10	1	-
Recursolândia	22	2	20	-
Santa Maria do Tocantins	12	2	10	-
REGIÃO XI - PARAÍSO DO TOCANTINS	175	54	114	7
Abreulândia	7	2	5	-
Barrolândia	11	4	7	-
Caseara	10	3	7	-
Chapada de Areia	2	-	2	-
Cristalândia	7	6	1	-
Divinópolis do Tocantins	16	3	13	-
Lagoa da Confusão	16	6	10	-
Marianópolis do Tocantins	7	1	6	-
Monte Santo	20	-	20	-
Nova Rosalândia	7	6	1	-
Paraíso do Tocantins	46	18	21	7
Pium	13	2	11	-
Pugmil	5	2	3	-
Santa Rita do Tocantins	8	1	7	-
REGIÃO XII - NOVO ACORDO	108	25	83	-
Lagoa do Tocantins	11	1	10	-
Lizarda	18	3	15	-
Mateiros	9	2	7	-
Novo Acordo	9	2	7	-
Ponte Alta do Tocantins	25	7	18	-
Rio Sono	20	6	14	-
Santa Tereza do Tocantins	7	2	5	-
São Félix do Tocantins	9	2	7	-
REGIÃO XIII - NATIVIDADE	123	20	101	2
Chapada da Natividade	22	2	20	-
Natividade	23	8	13	2
Pindorama do Tocantins	15	3	12	-

(continua)

6.29 ESTABELECIMENTOS QUE MINISTRAM O ENSINO FUNDAMENTAL, POR DEPENDÊNCIA ADMINISTRATIVA, SEGUNDO AS REGIÕES ADMINISTRATIVAS E MUNICÍPIOS DO TOCANTINS - 2004

Regiões Administrativas	Total	Estadual	Municipal	Particular
Santa Rosa do Tocantins	16	2	14	-
São Valério da Natividade	33	2	31	-
Silvanópolis	14	3	11	-
REGIÃO XIV - GURUPI	240	88	133	19
Aliança do Tocantins	10	5	5	-
Alvorada	13	5	6	2
Araguaçu	16	5	11	-
Cariri do Tocantins	3	1	2	-
Crixás do Tocantins	6	2	4	-
Dueré	6	2	4	-
Figueirópolis	5	3	2	-
Formoso do Araguaia	53	22	27	4
Gurupi	77	33	31	13
Jaú do Tocantins	15	-	15	-
Peixe	18	5	13	-
Sandolândia	8	4	4	-
Sucupira	2	1	1	-
Talismã	8	-	8	-
REGIÃO XV - DIANÓPOLIS	91	23	65	3
Almas	19	4	14	1
Dianópolis	44	11	31	2
Novo Jardim	5	2	3	-
Porto Alegre do Tocantins	12	1	11	-
Rio da Conceição	3	2	1	-
Taipas do Tocantins	8	3	5	-
REGIÃO XVI - PARANÃ	77	14	62	1
Palmeirópolis	9	5	3	1
Paraná	60	6	54	-
São Salvador do Tocantins	8	3	5	-
REGIÃO XVII - ARRAIAS	87	18	67	2
Arraias	55	10	43	2
Combinado	6	4	2	-
Conceição do Tocantins	24	2	22	-
Novo Alegre	2	2	-	-
REGIÃO XVIII - TAGUATINGA	86	12	74	-
Aurora do Tocantins	10	2	8	-
Lavandeira	5	2	3	-
Ponte Alta do Bom Jesus	26	4	22	-
Taguatinga	45	4	41	-

6.30 ESTABELECIMENTOS QUE MINISTRAM O ENSINO MÉDIO, POR DEPENDÊNCIA ADMINISTRATIVA, SEGUNDO AS REGIÕES ADMINISTRATIVAS E MUNICÍPIOS DO TOCANTINS - 2004

Regiões Administrativas	Total	Federal	Estadual	Particular	Municipal
TOTAL DO ESTADO	238	1	211	25	1
REGIÃO I - ARAGUATINS	11	1	10	-	-
Araguatins	6	1	5	-	-
Cachoeirinha	1	-	1	-	-
Esperantina	2	-	2	-	-
São Bento do Tocantins	1	-	1	-	-
São Sebastião do Tocantins	1	-	1	-	-
REGIÃO II - AUGUSTINÓPOLIS	11	-	11	-	-
Augustinópolis	1	-	1	-	-
Axixá do Tocantins	1	-	1	-	-
Buriti do Tocantins	2	-	2	-	-
Carrasco Bonito	2	-	2	-	-
Praia Norte	1	-	1	-	-
Sampaio	1	-	1	-	-
São Miguel do Tocantins	2	-	2	-	-
Sítio Novo do Tocantins	1	-	1	-	-
REGIÃO III - TOCANTINÓPOLIS	15	-	15	-	-
Aguiarnópolis	1	-	1	-	-
Angico	1	-	1	-	-
Darcinópolis	1	-	1	-	-
Itaguatins	1	-	1	-	-
Luzinópolis	1	-	1	-	-
Maurilândia do Tocantins	1	-	1	-	-
Nazaré	3	-	3	-	-
Palmeiras do Tocantins	1	-	1	-	-
Santa Terezinha do Tocantins	1	-	1	-	-
Tocantinópolis	4	-	4	-	-
REGIÃO IV - XAMBIOÁ	7	-	6	1	-
Ananás	1	-	1	-	-
Araguanã	2	-	2	-	-
Piraquê	1	-	1	-	-
Riachinho	1	-	1	-	-
Xambioá	2	-	1	1	-
REGIÃO V - ARAGUAÍNA	32	-	28	4	-
Aragominas	1	-	1	-	-
Araguaína	21	-	17	4	-
Babaçulândia	2	-	2	-	-
Carmolândia	1	-	1	-	-
Filadélfia	1	-	1	-	-

(continua)

6.30 ESTABELECIMENTOS QUE MINISTRAM O ENSINO MÉDIO, POR DEPENDÊNCIA ADMINISTRATIVA, SEGUNDO AS REGIÕES ADMINISTRATIVAS E MUNICÍPIOS DO TOCANTINS - 2004

Regiões Administrativas	Total	Federal	Estadual	Particular	Municipal
Muricilândia	1	-	1	-	-
Nova Olinda	1	-	1	-	-
Palmeirante	1	-	1	-	-
Santa Fé do Araguaia	1	-	1	-	-
Wanderlândia	2	-	2	-	-
REGIÃO VI - COLINAS DO TOCANTINS	15	-	14	1	-
Arapoema	1	-	1	-	-
Bandeirantes do Tocantins	1	-	1	-	-
Bernardo Sayão	1	-	1	-	-
Brasilândia do Tocantins	1	-	1	-	-
Colinas do Tocantins	4	-	3	1	-
Couto de Magalhães	1	-	1	-	-
Itaporã do Tocantins	1	-	1	-	-
Juarina	1	-	1	-	-
Pau D'Arco	1	-	1	-	-
Pequizeiro	1	-	1	-	-
Presidente Kennedy	1	-	1	-	-
Tupiratins	1	-	1	-	-
REGIÃO VII - GOIATINS	4	-	4	-	-
Barra do Ouro	2	-	2	-	-
Campos Lindos	1	-	1	-	-
Goiatins	1	-	1	-	-
REGIÃO VIII - GUARÁÍ	13	-	11	2	-
Araguacema	1	-	1	-	-
Colméia	1	-	1	-	-
Dois Irmãos do Tocantins	1	-	1	-	-
Fortaleza do Tabocão	1	-	1	-	-
Goianorte	1	-	1	-	-
Guaráí	5	-	3	2	-
Miranorte	1	-	1	-	-
Rio dos Bois	1	-	1	-	-
Tupirama	1	-	1	-	-
REGIÃO IX - METROPOLITANA DE PALMAS	42	-	33	8	1
Aparecida do Rio Negro	1	-	1	-	-
Brejinho de Nazaré	1	-	1	-	-
Fátima	1	-	1	-	-
Ipueiras	1	-	1	-	-
Lajeado	1	-	1	-	-
Miracema do Tocantins	3	-	3	-	-
Monte do Carmo	2	-	1	-	1

(continua)

6.30 ESTABELECIMENTOS QUE MINISTRAM O ENSINO MÉDIO, POR DEPENDÊNCIA ADMINISTRATIVA, SEGUNDO AS REGIÕES ADMINISTRATIVAS E MUNICÍPIOS DO TOCANTINS - 2004

Regiões Administrativas	Total	Federal	Estadual	Particular	Municipal
Oliveira de Fátima	1	-	1	-	-
Palmas	21	-	15	6	-
Porto Nacional	9	-	7	2	-
Tocantínia	1	-	1	-	-
REGIÃO X - PEDRO AFONSO	8	-	8	-	-
Bom Jesus do Tocantins	1	-	1	-	-
Centenário	1	-	1	-	-
Itacajá	1	-	1	-	-
Itapiratins	1	-	1	-	-
Pedro Afonso	2	-	2	-	-
Recursolândia	1	-	1	-	-
Santa Maria do Tocantins	1	-	1	-	-
REGIÃO XI - PARAÍSO DO TOCANTINS	19	-	18	1	-
Abreulândia	1	-	1	-	-
Barrolândia	1	-	1	-	-
Caseara	1	-	1	-	-
Chapada de Areia	-	-	-	-	-
Cristalândia	1	-	1	-	-
Divinópolis do Tocantins	1	-	1	-	-
Lagoa da Confusão	1	-	1	-	-
Marianópolis do Tocantins	1	-	1	-	-
Monte Santo do Tocantins	1	-	1	-	-
Nova Rosalândia	1	-	1	-	-
Paraíso do Tocantins	7	-	6	1	-
Pium	1	-	1	-	-
Pugmil	1	-	1	-	-
Santa Rita do Tocantins	1	-	1	-	-
REGIÃO XII - NOVO ACORDO	8	-	8	-	-
Lagoa do Tocantins	1	-	1	-	0
Lizarda	1	-	1	-	-
Mateiros	1	-	1	-	-
Novo Acordo	1	-	1	-	-
Ponte Alta do Tocantins	1	-	1	-	-
Rio Sono	1	-	1	-	-
Santa Tereza do Tocantins	1	-	1	-	-
São Félix do Tocantins	1	-	1	-	-
REGIÃO XIII - NATIVIDADE	6	-	6	-	-
Chapada da Natividade	1	-	1	-	-
Natividade	1	-	1	-	-
Pindorama do Tocantins	1	-	1	-	-

(continua)

6.30 ESTABELECIMENTOS QUE MINISTRAM O ENSINO MÉDIO, POR DEPENDÊNCIA ADMINISTRATIVA, SEGUNDO AS REGIÕES ADMINISTRATIVAS E MUNICÍPIOS DO TOCANTINS - 2004

Regiões Administrativas	Total	Federal	Estadual	Particular	Municipal
Santa Rosa do Tocantins	1	-	1	-	-
São Valério da Natividade	1	-	1	-	-
Silvanópolis	1	-	1	-	-
REGIÃO XIV - GURUPI	23	-	18	5	-
Aliança do Tocantins	1	-	1	-	-
Alvorada	1	-	1	-	-
Araguaçu	1	-	1	-	-
Cariri do Tocantins	1	-	1	-	-
Crixás do Tocantins	1	-	1	-	-
Dueré	1	-	1	-	-
Figueirópolis	1	-	1	-	-
Formoso do Araguaia	2	-	1	1	-
Gurupi	9	-	5	4	-
Jaú do Tocantins	1	-	1	-	-
Peixe	1	-	1	-	-
Sandolândia	2	-	2	-	-
Sucupira	1	-	1	-	-
Talismã	-	-	-	-	-
REGIÃO XV - DIANÓPOLIS	8	-	8	-	-
Almas	1	-	1	-	-
Dianópolis	3	-	3	-	-
Novo Jardim	1	-	1	-	-
Porto Alegre do Tocantins	1	-	1	-	-
Rio da Conceição	1	-	1	-	-
Taipas do Tocantins	1	-	1	-	-
REGIÃO XVI - PARANÃ	6	-	4	2	-
Palmeirópolis	1	-	1	-	-
Paraná	1	-	1	-	-
São Salvador do Tocantins	4	-	2	2	-
REGIÃO XVII - ARRAIAS	6	-	5	1	-
Arraias	3	-	2	1	-
Combinado	1	-	1	-	-
Conceição do Tocantins	1	-	1	-	-
Novo Alegre	1	-	1	-	-
REGIÃO XVIII - TAGUATINGA	4	-	4	-	-
Aurora do Tocantins	1	-	1	-	-
Lavandeira	1	-	1	-	-
Ponte Alta do Bom Jesus	1	-	1	-	-
Taguatinga	1	-	1	-	-

6.31 TURMAS QUE MINISTRAM O ENSINO PRÉ-ESCOLAR, POR DEPENDÊNCIA ADMINISTRATIVA, SEGUNDO AS REGIÕES ADMINISTRATIVAS E MUNICÍPIOS DO TOCANTINS - 2005

Regiões Administrativas	Total	Estadual	Municipal	Particular
TOTAL DO ESTADO	1775	45	1253	477
REGIÃO I - ARAGUATINS	61	-	53	8
Araguatins	30	-	22	8
Cachoeirinha	4	-	4	-
Esperantina	20	-	20	-
São Bento do Tocantins	1	-	1	-
São Sebastião do Tocantins	6	-	6	-
REGIÃO II - AUGUSTINÓPOLIS	136	5	122	9
Augustinópolis	19	5	10	4
Axixá do Tocantins	30	-	28	2
Buriti do Tocantins	18	-	15	3
Carrasco Bonito	7	-	7	-
Praia Norte	14	-	14	-
Sampaio	6	-	6	-
São Miguel do Tocantins	23	-	23	-
Sítio Novo do Tocantins	19	-	19	-
REGIÃO III - TOCANTINÓPOLIS	111	4	93	14
Aguiarnópolis	5	-	5	-
Angico	5	-	5	-
Darcinópolis	6	-	6	-
Itaguatins	10	-	10	-
Luzinópolis	7	-	7	-
Maurilândia do Tocantins	5	-	5	-
Nazaré	9	-	9	-
Palmeiras do Tocantins	6	-	6	-
Santa Terezinha do Tocantins	6	-	6	-
Tocantinópolis	52	4	34	14
REGIÃO IV - XAMBIOÁ	36	-	33	3
Ananás	16	-	14	2
Araguanã	3	-	3	-
Piraquê	2	-	2	-
Riachinho	6	-	6	-
Xambioá	9	-	8	1
REGIÃO V - ARAGUAÍNA	230	2	108	120
Aragominas	8	-	8	-
Araguaína	156	-	36	120
Babaçulândia	17	-	17	-
Carmolândia	4	-	4	-
Filadélfia	6	-	6	-

(continua)

6.31 TURMAS QUE MINISTRAM O ENSINO PRÉ-ESCOLAR, POR DEPENDÊNCIA ADMINISTRATIVA, SEGUNDO AS REGIÕES ADMINISTRATIVAS E MUNICÍPIOS DO TOCANTINS - 2005

Regiões Administrativas	Total	Estadual	Municipal	Particular
Muricilândia	2	-	2	-
Nova Olinda	7	-	7	-
Palmeirante	5	-	5	-
Santa Fé do Araguaia	8	2	6	-
Wanderlândia	17	-	17	-
REGIÃO VI - COLINAS DO TOCANTINS	100	-	80	20
Arapoema	13	-	11	2
Bandeirantes do Tocantins	4	-	4	-
Bernardo Sayão	8	-	8	-
Brasilândia do Tocantins	3	-	3	-
Colinas do Tocantins	47	-	29	18
Couto de Magalhães	1	-	1	-
Itaporã do Tocantins	1	-	1	-
Juarina	1	-	1	-
Pau D'Arco	6	-	6	-
Pequizeiro	6	-	6	-
Presidente Kennedy	6	-	6	-
Tupiratins	4	-	4	-
REGIÃO VII - GOIATINS	40	8	32	-
Barra do Ouro	14	-	14	-
Campos Lindos	6	-	6	-
Goiatins	20	8	12	-
REGIÃO VIII - GUARÁÍ	94	-	74	20
Araguacema	6	-	6	-
Colméia	22	-	18	4
Dois Irmãos do Tocantins	1	-	1	-
Fortaleza do Tabocão	3	-	3	-
Goianorte	5	-	5	-
Guaraí	42	-	29	13
Miranorte	12	-	9	3
Rio dos Bois	2	-	2	-
Tupirama	1	-	1	-
REGIÃO IX - METROPOLITANA DE PALMAS	424	14	242	168
Aparecida do Rio Negro	5	-	5	-
Brejinho de Nazaré	6	-	6	-
Fátima	8	-	8	-
Ipueiras	3	-	3	-
Lajeado	5	-	5	-
Miracema do Tocantins	31	-	28	3
Monte do Carmo	5	-	5	-

(continua)

6.31 TURMAS QUE MINISTRAM O ENSINO PRÉ-ESCOLAR, POR DEPENDÊNCIA ADMINISTRATIVA, SEGUNDO AS REGIÕES ADMINISTRATIVAS E MUNICÍPIOS DO TOCANTINS - 2005

Regiões Administrativas	Total	Estadual	Municipal	Particular
Oliveira de Fátima	4	-	4	-
Palmas	267	1	122	144
Porto Nacional	78	8	53	17
Tocantínia	12	5	3	4
REGIÃO X - PEDRO AFONSO	39	1	35	3
Bom Jesus do Tocantins	1	-	1	-
Centenário	2	-	2	-
Itacajá	22	1	18	3
Itapiratins	1	-	1	-
Pedro Afonso	9	-	9	-
Recursolândia	3	-	3	-
Santa Maria do Tocantins	1	-	1	-
REGIÃO XI - PARAÍSO DO TOCANTINS	113	6	89	18
Abreulândia	2	-	2	-
Barrolândia	6	-	6	-
Caseara	8	-	8	-
Chapada de Areia	1	-	1	-
Cristalândia	11	-	11	-
Divinópolis do Tocantins	4	-	4	-
Lagoa da Confusão	6	1	5	-
Marianópolis do Tocantins	5	-	5	-
Monte Santo do Tocantins	2	-	2	-
Nova Rosalândia	5	-	5	-
Paraíso do Tocantins	50	5	27	18
Pium	6	-	6	-
Pugmil	5	-	5	-
Santa Rita do Tocantins	2	-	2	-
REGIÃO XII - NOVO ACORDO	27	-	27	-
Lagoa do Tocantins	4	-	4	-
Lizarda	2	-	2	-
Mateiros	2	-	2	-
Novo Acordo	3	-	3	-
Ponte Alta do Tocantins	5	-	5	-
Rio Sono	7	-	7	-
Santa Tereza do Tocantins	3	-	3	-
São Félix do Tocantins	1	-	1	-
REGIÃO XIII - NATIVIDADE	33	-	31	2
Chapada da Natividade	3	-	3	-
Natividade	9	-	7	2
Pindorama do Tocantins	4	-	4	-

(continua)

6.31 TURMAS QUE MINISTRAM O ENSINO PRÉ-ESCOLAR, POR DEPENDÊNCIA ADMINISTRATIVA, SEGUNDO AS REGIÕES ADMINISTRATIVAS E MUNICÍPIOS DO TOCANTINS - 2005

Regiões Administrativas	Total	Estadual	Municipal	Particular
Santa Rosa do Tocantins	6	-	6	-
São Valério da Natividade	3	-	3	-
Silvanópolis	8	-	8	-
REGIÃO XIV - GURUPI	200	5	117	78
Aliança do Tocantins	11	-	9	2
Alvorada	11	-	5	6
Araguaçu	10	-	10	-
Cariri do Tocantins	5	-	5	-
Crixás do Tocantins	3	-	3	-
Dueré	2	-	2	-
Figueirópolis	7	-	7	-
Formoso do Araguaia	22	5	14	3
Gurupi	101	-	34	67
Jaú do Tocantins	2	-	2	-
Peixe	16	-	16	-
Sandolândia	3	-	3	-
Sucupira	2	-	2	-
Talismã	5	-	5	-
REGIÃO XV - DIANÓPOLIS	50	-	42	8
Almas	10	-	8	2
Dianópolis	26	-	20	6
Novo Jardim	4	-	4	-
Porto Alegre do Tocantins	2	-	2	-
Rio da Conceição	5	-	5	-
Taipas do Tocantins	3	-	3	-
REGIÃO XVI - PARANÃ	30	-	30	-
Palmeirópolis	10	-	10	-
Paraná	13	-	13	-
São Salvador do Tocantins	7	-	7	-
REGIÃO XVII - ARRAIAS	38	-	34	4
Arraias	22	-	18	4
Combinado	4	-	4	-
Conceição do Tocantins	4	-	4	-
Novo Alegre	8	-	8	-
REGIÃO XVIII - TAGUATINGA	13	-	11	2
Aurora do Tocantins	3	-	3	-
Lavandeira	1	-	1	-
Ponte Alta do Bom Jesus	2	-	2	-
Taguatinga	7	-	5	2

6.32 TURMAS QUE MINISTRAM O ENSINO MÉDIO, POR DEPENDÊNCIA ADMINISTRATIVA, SEGUNDO AS REGIÕES ADMINISTRATIVAS E MUNICÍPIOS DO TOCANTINS - 2005

Regiões Administrativas	Total	Federal	Estadual	Municipal	Particular
TOTAL DO ESTADO	2288	16	2164	2	106
REGIÃO I - ARAGUATINS	84	12	72	-	-
Araguatins	57	12	45	-	-
Cachoeirinha	3	-	3	-	-
Esperantina	13	-	13	-	-
São Bento do Tocantins	5	-	5	-	-
São Sebastião do Tocantins	6	-	6	-	-
REGIÃO II - AUGUSTINÓPOLIS	121	-	121	-	-
Augustinópolis	23	-	23	-	-
Axixá do Tocantins	24	-	24	-	-
Buriti do Tocantins	21	-	21	-	-
Carrasco Bonito	9	-	9	-	-
Praia Norte	9	-	9	-	-
Sampaio	6	-	6	-	-
São Miguel do Tocantins	13	-	13	-	-
Sítio Novo do Tocantins	16	-	16	-	-
REGIÃO III - TOCANTINÓPOLIS	109	-	109	-	-
Aguiarnópolis	7	-	7	-	-
Angico	5	-	5	-	-
Darcinópolis	4	-	4	-	-
Itaguatins	7	-	7	-	-
Luzinópolis	6	-	6	-	-
Maurilândia do Tocantins	7	-	7	-	-
Nazaré	10	-	10	-	-
Palmeiras do Tocantins	7	-	7	-	-
Santa Terezinha do Tocantins	5	-	5	-	-
Tocantinópolis	51	-	51	-	-
REGIÃO IV - XAMBIOÁ	60	-	60	-	-
Ananás	23	-	23	-	-
Araguanã	9	-	9	-	-
Piraquê	4	-	4	-	-
Riachinho	7	-	7	-	-
Xambioá	17	-	17	-	-
REGIÃO V - ARAGUAÍNA	358	-	329	-	29
Aragominas	10	-	10	-	-
Araguaína	262	-	233	-	29
Babaçulândia	11	-	11	-	-
Carmolândia	4	-	4	-	-
Filadélfia	10	-	10	-	-

(continua)

6.32 TURMAS QUE MINISTRAM O ENSINO MÉDIO, POR DEPENDÊNCIA ADMINISTRATIVA, SEGUNDO AS REGIÕES ADMINISTRATIVAS E MUNICÍPIOS DO TOCANTINS - 2005

Regiões Administrativas	Total	Federal	Estadual	Municipal	Particular
Muricilândia	5	-	5	-	-
Nova Olinda	20	-	20	-	-
Palmeirante	4	-	4	-	-
Santa Fé do Araguaia	13	-	13	-	-
Wanderlândia	19	-	19	-	-
REGIÃO VI - COLINAS DO TOCANTINS	116	-	113	-	3
Arapoema	11	-	11	-	-
Bandeirantes do Tocantins	4	-	4	-	-
Bernardo Sayão	8	-	8	-	-
Brasilândia do Tocantins	4	-	4	-	-
Colinas do Tocantins	48	-	45	-	3
Couto de Magalhães	6	-	6	-	-
Itaporã do Tocantins	6	-	6	-	-
Juarina	3	-	3	-	-
Pau D'Arco	10	-	10	-	-
Pequizeiro	6	-	6	-	-
Presidente Kennedy	7	-	7	-	-
Tupiratins	3	-	3	-	-
REGIÃO VII - GOIATINS	31	-	31	-	-
Barra do Ouro	9	-	9	-	-
Campos Lindos	9	-	9	-	-
Goiatins	13	-	13	-	-
REGIÃO VIII - GUARAÍ	103	-	100	-	3
Araguacema	9	-	9	-	-
Colméia	13	-	13	-	-
Dois Irmãos do Tocantins	7	-	7	-	-
Fortaleza do Tabocão	5	-	5	-	-
Goianorte	8	-	8	-	-
Guaraí	40	-	37	-	3
Miranorte	15	-	15	-	-
Rio dos Bois	3	-	3	-	-
Tupirama	3	-	3	-	-
REGIÃO IX - METROPOLITANA DE PALMAS	546	4	500	2	40
Aparecida do Rio Negro	8	-	8	-	-
Brejinho de Nazaré	11	-	11	-	-
Fátima	8	-	8	-	-
Ipueiras	5	-	5	-	-
Lajeado	5	-	5	-	-
Miracema do Tocantins	29	-	29	-	-
Monte do Carmo	9	-	7	2	-

(continua)

6.32 TURMAS QUE MINISTRAM O ENSINO MÉDIO, POR DEPENDÊNCIA ADMINISTRATIVA, SEGUNDO AS REGIÕES ADMINISTRATIVAS E MUNICÍPIOS DO TOCANTINS - 2005

Regiões Administrativas	Total	Federal	Estadual	Municipal	Particular
Oliveira de Fátima	4	-	4	-	-
Palmas	360	4	319	-	37
Porto Nacional	95	-	92	-	3
Tocantínia	12	-	12	-	-
REGIÃO X - PEDRO AFONSO	53	-	53	-	-
Bom Jesus do Tocantins	3	-	3	-	-
Centenário	3	-	3	-	-
Itacajá	10	-	10	-	-
Itapiratins	5	-	5	-	-
Pedro Afonso	22	-	22	-	-
Recursolândia	4	-	4	-	-
Santa Maria do Tocantins	6	-	6	-	-
REGIÃO XI - PARAÍSO DO TOCANTINS	186	-	183	-	3
Abreulândia	5	-	5	-	-
Barrolândia	9	-	9	-	-
Caseara	10	-	10	-	-
Chapada de Areia	-	-	-	-	-
Cristalândia	13	-	13	-	-
Divinópolis do Tocantins	13	-	13	-	-
Lagoa da Confusão	10	-	10	-	-
Marianópolis do Tocantins	7	-	7	-	-
Monte Santo do Tocantins	1	-	1	-	-
Nova Rosalândia	6	-	6	-	-
Paraíso do Tocantins	93	-	90	-	3
Pium	10	-	10	-	-
Pugmil	5	-	5	-	-
Santa Rita do Tocantins	4	-	4	-	-
REGIÃO XII - NOVO ACORDO	37	-	37	-	-
Lagoa do Tocantins	-	-	-	-	-
Lizarda	4	-	4	-	-
Mateiros	3	-	3	-	-
Novo Acordo	6	-	6	-	-
Ponte Alta do Tocantins	12	-	12	-	-
Rio Sono	9	-	9	-	-
Santa Tereza do Tocantins	-	-	-	-	-
São Félix do Tocantins	3	-	3	-	-
REGIÃO XIII - NATIVIDADE	60	-	60	-	-
Chapada da Natividade	7	-	7	-	-
Natividade	15	-	15	-	-
Pindorama do Tocantins	11	-	11	-	-

(continua)

6.32 TURMAS QUE MINISTRAM O ENSINO MÉDIO, POR DEPENDÊNCIA ADMINISTRATIVA, SEGUNDO AS REGIÕES ADMINISTRATIVAS E MUNICÍPIOS DO TOCANTINS - 2005

Regiões Administrativas	Total	Federal	Estadual	Municipal	Particular
Santa Rosa do Tocantins	9	-	9	-	-
São Valério da Natividade	7	-	7	-	-
Silvanópolis	11	-	11	-	-
REGIÃO XIV - GURUPI	264	-	243	-	21
Aliança do Tocantins	9	-	9	-	-
Alvorada	14	-	14	-	-
Araguaçu	17	-	17	-	-
Cariri do Tocantins	7	-	7	-	-
Crixás do Tocantins	4	-	4	-	-
Dueré	8	-	8	-	-
Figueirópolis	10	-	10	-	-
Formoso do Araguaia	31	-	25	-	6
Gurupi	127	-	112	-	15
Jaú do Tocantins	7	-	7	-	-
Peixe	15	-	15	-	-
Sandolândia	8	-	8	-	-
Sucupira	3	-	3	-	-
Talismã	4	-	4	-	-
REGIÃO XV - DIANÓPOLIS	62	-	62	-	-
Almas	9	-	9	-	-
Dianópolis	34	-	34	-	-
Novo Jardim	5	-	5	-	-
Porto Alegre do Tocantins	8	-	8	-	-
Rio da Conceição	3	-	3	-	-
Taipas do Tocantins	3	-	3	-	-
REGIÃO XVI - PARANÃ	32	-	27	-	5
Palmeirópolis	13	-	13	-	-
Paraná	8	-	8	-	-
São Salvador do Tocantins	11	-	6	-	5
REGIÃO XVII - ARRAIAS	38	-	36	-	2
Arraias	17	-	15	-	2
Combinado	9	-	9	-	-
Conceição do Tocantins	6	-	6	-	-
Novo Alegre	6	-	6	-	-
REGIÃO XVIII - TAGUATINGA	28	-	28	-	-
Aurora do Tocantins	6	-	6	-	-
Lavandeira	3	-	3	-	-
Ponte Alta do Bom Jesus	6	-	6	-	-
Taguatinga	13	-	13	-	-

6.33 TURMAS QUE MINISTRAM O ENSINO PRÉ-ESCOLAR, POR DEPENDÊNCIA ADMINISTRATIVA, SEGUNDO AS REGIÕES ADMINISTRATIVAS E MUNICÍPIOS DO TOCANTINS - 2004

Regiões Administrativas	Total	Estadual	Municipal	Particular
TOTAL DO ESTADO	2846	92	2011	743
REGIÃO I - ARAGUATINS	79	-	66	13
Araguatins	45	-	32	13
Cachoeirinha	10	-	10	-
Esperantina	17	-	17	-
São Bento do Tocantins	4	-	4	-
São Sebastião do Tocantins	3	-	3	-
REGIÃO II - AUGUSTINÓPOLIS	209	23	178	8
Augustinópolis	41	23	14	4
Axixá do Tocantins	41	-	38	3
Buriti do Tocantins	12	-	11	1
Carrasco Bonito	13	-	13	-
Praia Norte	25	-	25	-
Sampaio	12	-	12	-
São Miguel do Tocantins	42	-	42	-
Sítio Novo do Tocantins	23	-	23	-
REGIÃO III - TOCANTINÓPOLIS	129	8	110	11
Aguiarnópolis	8	-	8	-
Angico	11	-	11	-
Darcinópolis	8	-	8	-
Itaguatins	15	-	15	-
Luzinópolis	5	-	5	-
Maurilândia do Tocantins	10	-	10	-
Nazaré	6	-	6	-
Palmeiras do Tocantins	15	-	15	-
Santa Terezinha do Tocantins	8	-	8	-
Tocantinópolis	43	8	24	11
REGIÃO IV - XAMBIOÁ	79	-	72	7
Ananás	16	-	14	2
Araguanã	5	-	5	-
Piraquê	7	-	6	1
Riachinho	18	-	18	-
Xambioá	33	-	29	4
REGIÃO V - ARAGUAÍNA	314	4	140	170
Aragominas	6	-	6	-
Araguaína	200	-	30	170
Babaçulândia	29	-	29	-
Carmolândia	4	-	4	-
Filadélfia	10	-	10	-

(continua)

6.33 TURMAS QUE MINISTRAM O ENSINO PRÉ-ESCOLAR, POR DEPENDÊNCIA ADMINISTRATIVA, SEGUNDO AS REGIÕES ADMINISTRATIVAS E MUNICÍPIOS DO TOCANTINS - 2004

Regiões Administrativas	Total	Estadual	Municipal	Particular
Muricilândia	8	-	8	-
Nova Olinda	12	-	12	-
Palmeirante	14	-	14	-
Santa Fé do Araguaia	15	4	11	-
Wanderlândia	16	-	16	-
REGIÃO VI - COLINAS DO TOCANTINS	174	-	146	28
Arapoema	15	-	15	-
Bandeirantes do Tocantins	9	-	9	-
Bernardo Sayão	14	-	14	-
Brasilândia do Tocantins	15	-	15	-
Colinas do Tocantins	68	-	40	28
Couto de Magalhães	6	-	6	-
Itaporã do Tocantins	1	-	1	-
Juarina	4	-	4	-
Pau D'Arco	6	-	6	-
Pequizeiro	16	-	16	-
Presidente Kennedy	13	-	13	-
Tupiratins	7	-	7	-
REGIÃO VII - GOIATINS	86	15	71	-
Barra do Ouro	19	-	19	-
Campos Lindos	18	-	18	-
Goiatins	49	15	34	-
REGIÃO VIII - GUARÁÍ	181	-	133	48
Araguacema	17	-	17	-
Colméia	27	-	19	8
Dois Irmãos do Tocantins	4	-	4	-
Fortaleza do Tabocão	6	-	6	-
Goianorte	4	-	4	-
Guaraí	83	-	53	30
Miranorte	29	-	19	10
Rio dos Bois	1	-	1	-
Tupirama	10	-	10	-
REGIÃO IX - METROPOLITANA DE PALMAS	659	6	352	301
Aparecida do Rio Negro	8	-	8	-
Brejinho de Nazaré	5	-	5	-
Fátima	8	-	8	-
Ipueiras	3	-	3	-
Lajeado	10	-	10	-
Miracema do Tocantins	46	-	39	7
Monte do Carmo	15	-	15	-

(continua)

6.33 TURMAS QUE MINISTRAM O ENSINO PRÉ-ESCOLAR, POR DEPENDÊNCIA ADMINISTRATIVA, SEGUNDO AS REGIÕES ADMINISTRATIVAS E MUNICÍPIOS DO TOCANTINS - 2004

Regiões Administrativas	Total	Estadual	Municipal	Particular
Oliveira de Fátima	6	-	6	-
Palmas	412	3	186	223
Porto Nacional	131	-	68	63
Tocantínia	15	3	4	8
REGIÃO X - PEDRO AFONSO	73	7	60	6
Bom Jesus do Tocantins	3	-	3	-
Centenário	3	-	3	-
Itacajá	24	7	11	6
Itapiratins	1	-	1	-
Pedro Afonso	34	-	34	-
Recursolândia	6	-	6	-
Santa Maria do Tocantins	2	-	2	-
REGIÃO XI - PARAÍSO DO TOCANTINS	220	10	178	32
Abreulândia	4	-	4	-
Barrolândia	8	-	8	-
Caseara	6	-	6	-
Chapada de Areia	4	-	4	-
Cristalândia	20	-	20	-
Divinópolis do Tocantins	10	-	10	-
Lagoa da Confusão	10	2	8	-
Marianópolis do Tocantins	8	-	8	-
Monte Santo do Tocantins	14	-	14	-
Nova Rosalândia	8	-	8	-
Paraíso do Tocantins	113	8	73	32
Pium	7	-	7	-
Pugmil	6	-	6	-
Santa Rita do Tocantins	2	-	2	-
REGIÃO XII - NOVO ACORDO	49	-	49	-
Lagoa do Tocantins	12	-	12	-
Lizarda	4	-	4	-
Mateiros	2	-	2	-
Novo Acordo	9	-	9	-
Ponte Alta do Tocantins	4	-	4	-
Rio Sono	10	-	10	-
Santa Tereza do Tocantins	7	-	7	-
São Félix do Tocantins	1	-	1	-
REGIÃO XIII - NATIVIDADE	65	-	61	4
Chapada da Natividade	3	-	3	-
Natividade	29	-	25	4
Pindorama do Tocantins	12	-	12	-

(continua)

6.33 TURMAS QUE MINISTRAM O ENSINO PRÉ-ESCOLAR, POR DEPENDÊNCIA ADMINISTRATIVA, SEGUNDO AS REGIÕES ADMINISTRATIVAS E MUNICÍPIOS DO TOCANTINS - 2004

Regiões Administrativas	Total	Estadual	Municipal	Particular
Santa Rosa do Tocantins	15	-	15	-
São Valério da Natividade	6	-	6	-
Silvanópolis	-	-	-	-
REGIÃO XIV - GURUPI	350	13	238	99
Aliança do Tocantins	16	-	15	1
Alvorada	23	-	12	11
Araguaçu	19	-	19	-
Cariri do Tocantins	9	-	9	-
Crixás do Tocantins	2	-	2	-
Dueré	8	-	8	-
Figueirópolis	12	-	12	-
Formoso do Araguaia	47	13	30	4
Gurupi	148	-	65	83
Jaú do Tocantins	5	-	5	-
Peixe	40	-	40	-
Sandolândia	9	-	9	-
Sucupira	4	-	4	-
Talismã	8	-	8	-
REGIÃO XV - DIANÓPOLIS	74	6	60	8
Almas	16	-	12	4
Dianópolis	47	6	37	4
Novo Jardim	2	-	2	-
Porto Alegre do Tocantins	2	-	2	-
Rio da Conceição	4	-	4	-
Taipas do Tocantins	3	-	3	-
REGIÃO XVI - PARANÃ	32	-	32	-
Palmeirópolis	18	-	18	-
Paraná	5	-	5	-
São Salvador do Tocantins	9	-	9	-
REGIÃO XVII - ARRAIAS	50	-	43	7
Arraias	37	-	30	7
Combinado	6	-	6	-
Conceição do Tocantins	4	-	4	-
Novo Alegre	3	-	3	-
REGIÃO XVIII - TAGUATINGA	23	-	22	1
Aurora do Tocantins	2	-	2	-
Lavandeira	3	-	3	-
Ponte Alta do Bom Jesus	2	-	2	-
Taguatinga	16	-	15	1

6.34 TURMAS QUE MINISTRAM O ENSINO FUNDAMENTAL, POR DEPENDÊNCIA ADMINISTRATIVA, SEGUNDO AS REGIÕES ADMINISTRATIVAS E MUNICÍPIOS DO TOCANTINS - 2004

Regiões Administrativas	Total	Estadual	Municipal	Particular
TOTAL DO ESTADO	15201	7007	7183	1011
REGIÃO I - ARAGUATINS	590	254	326	10
Araguatins	313	139	164	10
Cachoeirinha	27	11	16	-
Esperantina	136	35	101	-
São Bento do Tocantins	71	46	25	-
São Sebastião do Tocantins	43	23	20	-
REGIÃO II - AUGUSTINÓPOLIS	793	382	408	3
Augustinópolis	130	80	47	3
Axixá do Tocantins	148	45	103	-
Buriti do Tocantins	91	62	29	-
Carrasco Bonito	46	21	25	-
Praia Norte	86	34	70	-
Sampaio	54	27	27	-
São Miguel do Tocantins	96	36	60	-
Sítio Novo do Tocantins	124	77	47	-
REGIÃO III - TOCANTINÓPOLIS	746	404	338	4
Aguiarnópolis	46	28	18	-
Angico	52	26	26	-
Darcinópolis	60	13	47	-
Itaguatins	82	16	66	-
Luzinópolis	43	36	7	-
Maurilândia do Tocantins	60	20	40	-
Nazaré	64	41	23	-
Palmeiras do Tocantins	61	32	29	-
Santa Terezinha do Tocantins	28	10	18	-
Tocantinópolis	250	182	64	4
REGIÃO IV - XAMBIOÁ	462	233	218	11
Ananás	108	72	36	-
Araguanã	59	29	30	-
Piraquê	54	24	30	-
Riachinho	77	32	45	-
Xambioá	164	76	77	11
REGIÃO V - ARAGUAÍNA	2088	1059	753	276
Aragominas	118	81	37	-
Araguaína	1219	613	330	276
Babaçulândia	135	51	84	-
Carmolândia	38	22	16	-
Filadélfia	92	50	42	-

(continua)

6.34 TURMAS QUE MINISTRAM O ENSINO FUNDAMENTAL, POR DEPENDÊNCIA ADMINISTRATIVA, SEGUNDO AS REGIÕES ADMINISTRATIVAS E MUNICÍPIOS DO TOCANTINS - 2004

Regiões Administrativas	Total	Estadual	Municipal	Particular
Muricilândia	32	9	23	-
Nova Olinda	149	86	63	-
Palmeirante	49	17	32	-
Santa Fé do Araguaia	93	43	50	-
Wanderlândia	163	87	76	-
REGIÃO VI - COLINAS DO TOCANTINS	868	351	474	43
Arapoema	96	37	59	-
Bandeirantes do Tocantins	42	10	32	-
Bernardo Sayão	61	16	45	-
Brasilândia do Tocantins	50	14	36	-
Colinas do Tocantins	305	142	120	43
Couto de Magalhães	53	18	35	-
Itaporã do Tocantins	31	20	11	-
Juarina	31	22	9	-
Pau D'Arco	48	19	29	-
Pequizeiro	82	17	65	-
Presidente Kennedy	49	27	22	-
Tupiratins	20	9	11	-
REGIÃO VII - GOIATINS	426	155	271	-
Barra do Ouro	81	41	40	-
Campos Lindos	144	36	108	-
Goiatins	201	78	123	-
REGIÃO VIII - GUARÁÍ	810	370	375	65
Araguacema	95	32	63	-
Colméia	97	48	37	12
Dois Irmãos do Tocantins	59	40	19	-
Fortaleza do Tabocão	44	38	6	-
Goianorte	68	36	32	-
Guaraí	264	113	109	42
Miranorte	138	39	88	11
Rio dos Bois	29	16	13	-
Tupirama	16	8	8	-
REGIÃO IX - METROPOLITANA DE PALMAS	2886	1205	1282	399
Aparecida do Rio Negro	62	40	22	-
Brejinho de Nazaré	70	42	28	-
Fátima	45	35	10	-
Ipueiras	32	16	16	-
Lajeado	62	36	26	-
Miracema do Tocantins	202	122	72	8
Monte do Carmo	93	45	48	-

(continua)

6.34 TURMAS QUE MINISTRAM O ENSINO FUNDAMENTAL, POR DEPENDÊNCIA ADMINISTRATIVA, SEGUNDO AS REGIÕES ADMINISTRATIVAS E MUNICÍPIOS DO TOCANTINS - 2004

Regiões Administrativas	Total	Estadual	Municipal	Particular
Oliveira de Fátima	23	5	18	-
Palmas	1634	474	872	288
Porto Nacional	540	301	156	83
Tocantínia	123	89	14	20
REGIÃO X - PEDRO AFONSO	492	193	291	8
Bom Jesus do Tocantins	23	10	13	-
Centenário	34	9	25	-
Itacajá	106	45	53	8
Itapiratins	31	7	24	-
Pedro Afonso	192	87	105	-
Recursolândia	49	17	32	-
Santa Maria do Tocantins	57	18	39	-
REGIÃO XI - PARAÍSO DO TOCANTINS	1244	636	564	44
Abreulândia	48	24	24	-
Barrolândia	55	33	22	-
Caseara	51	30	21	-
Chapada de Areia	26	-	26	-
Cristalândia	87	65	22	-
Divinópolis do Tocantins	71	35	36	-
Lagoa da Confusão	104	60	44	-
Marianópolis do Tocantins	63	16	47	-
Monte Santo do Tocantins	41	-	41	-
Nova Rosalândia	60	40	20	-
Paraíso do Tocantins	483	265	174	44
Pium	91	38	53	-
Pugmil	31	16	15	-
Santa Rita do Tocantins	33	14	19	-
REGIÃO XII - NOVO ACORDO	438	188	250	-
Lagoa do Tocantins	68	20	48	-
Lizarda	68	12	56	-
Mateiros	21	13	8	-
Novo Acordo	73	32	41	-
Ponte Alta do Tocantins	79	44	35	-
Rio Sono	62	29	33	-
Santa Tereza do Tocantins	30	12	18	-
São Félix do Tocantins	37	26	11	-
REGIÃO XIII - NATIVIDADE	501	215	280	6
Chapada da Natividade	67	30	37	-
Natividade	121	67	48	6
Pindorama do Tocantins	71	24	47	-

(continua)

6.34 TURMAS QUE MINISTRAM O ENSINO FUNDAMENTAL, POR DEPENDÊNCIA ADMINISTRATIVA, SEGUNDO AS REGIÕES ADMINISTRATIVAS E MUNICÍPIOS DO TOCANTINS - 2004

Regiões Administrativas	Total	Estadual	Municipal	Particular
Santa Rosa do Tocantins	81	28	53	-
São Valério da Natividade	87	31	56	-
Silvanópolis	74	35	39	-
REGIÃO XIV - GURUPI	1603	579	900	124
Aliança do Tocantins	83	36	47	-
Alvorada	89	29	46	14
Araguaçu	114	34	80	-
Cariri do Tocantins	60	8	52	-
Crixás do Tocantins	25	20	5	-
Dueré	52	36	16	-
Figueirópolis	61	28	33	-
Formoso do Araguaia	269	83	162	24
Gurupi	571	243	242	86
Jaú do Tocantins	44	-	44	-
Peixe	144	34	110	-
Sandolândia	47	24	23	-
Sucupira	14	4	10	-
Talismã	30	-	30	-
REGIÃO XV - DIANÓPOLIS	437	293	135	9
Almas	100	63	33	4
Dianópolis	235	169	61	5
Novo Jardim	26	15	11	-
Porto Alegre do Tocantins	36	16	20	-
Rio da Conceição	18	14	4	-
Taipas do Tocantins	22	16	6	-
REGIÃO XVI - PARANÃ	247	131	115	1
Palmeirópolis	70	36	33	1
Paraná	139	77	62	-
São Salvador do Tocantins	38	18	20	-
REGIÃO XVII - ARRAIAS	295	214	73	8
Arraias	161	104	49	8
Combinado	42	40	2	-
Conceição do Tocantins	58	36	22	-
Novo Alegre	34	34	-	-
REGIÃO XVIII - TAGUATINGA	275	145	130	-
Aurora do Tocantins	38	28	10	-
Lavandeira	11	8	3	-
Ponte Alta do Bom Jesus	70	44	26	-
Taguatinga	156	65	91	-

6.35 TURMAS QUE MINISTRAM O ENSINO MÉDIO, POR DEPENDÊNCIA ADMINISTRATIVA, SEGUNDO AS REGIÕES ADMINISTRATIVAS E MUNICÍPIOS DO TOCANTINS - 2004

Regiões Administrativas	Total	Federal	Estadual	Municipal	Particular
TOTAL DO ESTADO	4097	10	3773	1	313
REGIÃO I - ARAGUATINS	149	10	139	-	-
Araguatins	86	10	76	-	-
Cachoeirinha	8	-	8	-	-
Esperantina	25	-	25	-	-
São Bento do Tocantins	18	-	18	-	-
São Sebastião do Tocantins	12	-	12	-	-
REGIÃO II - AUGUSTINÓPOLIS	177	-	177	-	-
Augustinópolis	25	-	25	-	-
Axixá do Tocantins	28	-	28	-	-
Buriti do Tocantins	25	-	25	-	-
Carrasco Bonito	14	-	14	-	-
Praia Norte	18	-	18	-	-
Sampaio	12	-	12	-	-
São Miguel do Tocantins	25	-	25	-	-
Sítio Novo do Tocantins	30	-	30	-	-
REGIÃO III - TOCANTINÓPOLIS	208	-	208	-	-
Aguiarnópolis	12	-	12	-	-
Angico	21	-	21	-	-
Darcinópolis	8	-	8	-	-
Itaguatins	12	-	12	-	-
Luzinópolis	15	-	15	-	-
Maurilândia do Tocantins	14	-	14	-	-
Nazaré	20	-	20	-	-
Palmeiras do Tocantins	16	-	16	-	-
Santa Terezinha do Tocantins	12	-	12	-	-
Tocantinópolis	78	-	78	-	-
REGIÃO IV - XAMBIOÁ	110	-	108	-	2
Ananás	22	-	22	-	-
Araguanã	30	-	30	-	-
Piraquê	15	-	15	-	-
Riachinho	24	-	24	-	-
Xambioá	19	-	17	-	2
REGIÃO V - ARAGUAÍNA	628	-	548	-	80
Aragominas	18	-	18	-	-
Araguaína	439	-	359	-	80
Babaçulândia	17	-	17	-	-
Carmolândia	10	-	10	-	-
Filadélfia	18	-	18	-	-

(continua)

6.35 TURMAS QUE MINISTRAM O ENSINO MÉDIO, POR DEPENDÊNCIA ADMINISTRATIVA, SEGUNDO AS REGIÕES ADMINISTRATIVAS E MUNICÍPIOS DO TOCANTINS - 2004

Regiões Administrativas	Total	Federal	Estadual	Municipal	Particular
Muricilândia	4	-	4	-	-
Nova Olinda	32	-	32	-	-
Palmeirante	9	-	9	-	-
Santa Fé do Araguaia	27	-	27	-	-
Wanderlândia	54	-	54	-	-
REGIÃO VI - COLINAS DO TOCANTINS	196	-	193	-	3
Arapoema	12	-	12	-	-
Bandeirantes do Tocantins	12	-	12	-	-
Bernardo Sayão	10	-	10	-	-
Brasilândia do Tocantins	8	-	8	-	-
Colinas do Tocantins	94	-	91	-	3
Couto de Magalhães	12	-	12	-	-
Itaporã do Tocantins	12	-	12	-	-
Juarina	8	-	8	-	-
Pau D'Arco	9	-	9	-	-
Pequizeiro	6	-	6	-	-
Presidente Kennedy	7	-	7	-	-
Tupiratins	6	-	6	-	-
REGIÃO VII - GOIATINS	73	-	73	-	-
Barra do Ouro	19	-	19	-	-
Campos Lindos	18	-	18	-	-
Goiatins	36	-	36	-	-
REGIÃO VIII - GUARAÍ	181	-	174	-	7
Araguacema	20	-	20	-	-
Colméia	14	-	14	-	-
Dois Irmãos do Tocantins	12	-	12	-	-
Fortaleza do Tabocão	15	-	15	-	-
Goianorte	16	-	16	-	-
Guaraí	71	-	64	-	7
Miranorte	18	-	18	-	-
Rio dos Bois	9	-	9	-	-
Tupirama	6	-	6	-	-
REGIÃO IX - METROPOLITANA DE PALMAS	921	-	765	1	155
Aparecida do Rio Negro	18	-	18	-	-
Brejinho de Nazaré	22	-	22	-	-
Fátima	20	-	20	-	-
Ipueiras	16	-	16	-	-
Lajeado	15	-	15	-	-
Miracema do Tocantins	46	-	46	-	-
Monte do Carmo	22	-	21	1	-

(continua)

6.35 TURMAS QUE MINISTRAM O ENSINO MÉDIO, POR DEPENDÊNCIA ADMINISTRATIVA, SEGUNDO AS REGIÕES ADMINISTRATIVAS E MUNICÍPIOS DO TOCANTINS - 2004

Regiões Administrativas	Total	Federal	Estadual	Municipal	Particular
Oliveira de Fátima	6	-	6	-	-
Palmas	585	-	469	-	116
Porto Nacional	151	-	112	-	39
Tocantínia	20	-	20	-	-
REGIÃO X - PEDRO AFONSO	137	-	137	-	-
Bom Jesus do Tocantins	9	-	9	-	-
Centenário	6	-	6	-	-
Itacajá	30	-	30	-	-
Itapiratins	10	-	10	-	-
Pedro Afonso	61	-	61	-	-
Recursolândia	9	-	9	-	-
Santa Maria do Tocantins	12	-	12	-	-
REGIÃO XI - PARAÍSO DO TOCANTINS	349	-	346	-	3
Abreulândia	12	-	12	-	-
Barrolândia	8	-	8	-	-
Caseara	18	-	18	-	-
Chapada de Areia	-	-	-	-	-
Cristalândia	26	-	26	-	-
Divinópolis do Tocantins	30	-	30	-	-
Lagoa da Confusão	22	-	22	-	-
Marianópolis do Tocantins	10	-	10	-	-
Monte Santo do Tocantins	2	-	2	-	-
Nova Rosalândia	16	-	16	-	-
Paraíso do Tocantins	161	-	158	-	3
Pium	22	-	22	-	-
Pugmil	14	-	14	-	-
Santa Rita do Tocantins	8	-	8	-	-
REGIÃO XII - NOVO ACORDO	108	-	108	-	-
Lagoa do Tocantins	15	-	15	-	-
Lizarda	5	-	5	-	-
Mateiros	9	-	9	-	-
Novo Acordo	21	-	21	-	-
Ponte Alta do Tocantins	22	-	22	-	-
Rio Sono	12	-	12	-	-
Santa Tereza do Tocantins	12	-	12	-	-
São Félix do Tocantins	12	-	12	-	-
REGIÃO XIII - NATIVIDADE	118	-	118	-	-
Chapada da Natividade	10	-	10	-	-
Natividade	42	-	42	-	-
Pindorama do Tocantins	10	-	10	-	-

(continua)

6.35 TURMAS QUE MINISTRAM O ENSINO MÉDIO, POR DEPENDÊNCIA ADMINISTRATIVA, SEGUNDO AS REGIÕES ADMINISTRATIVAS E MUNICÍPIOS DO TOCANTINS - 2004

Regiões Administrativas	Total	Federal	Estadual	Municipal	Particular
Santa Rosa do Tocantins	24	-	24	-	-
São Valério da Natividade	14	-	14	-	-
Silvanópolis	18	-	18	-	-
REGIÃO XIV - GURUPI	394	-	339	-	55
Aliança do Tocantins	18	-	18	-	-
Alvorada	32	-	32	-	-
Araguaçu	17	-	17	-	-
Cariri do Tocantins	7	-	7	-	-
Crixás do Tocantins	15	-	15	-	-
Dueré	30	-	30	-	-
Figueirópolis	22	-	22	-	-
Formoso do Araguaia	45	-	21	-	24
Gurupi	159	-	128	-	31
Jaú do Tocantins	6	-	6	-	-
Peixe	24	-	24	-	-
Sandolândia	16	-	16	-	-
Sucupira	3	-	3	-	-
Talismã	-	-	-	-	-
REGIÃO XV - DIANÓPOLIS	155	-	155	-	-
Almas	22	-	22	-	-
Dianópolis	89	-	89	-	-
Novo Jardim	12	-	12	-	-
Porto Alegre do Tocantins	14	-	14	-	-
Rio da Conceição	9	-	9	-	-
Taipas do Tocantins	9	-	9	-	-
REGIÃO XVI - PARANÃ	53	-	47	-	6
Palmeirópolis	12	-	12	-	-
Paraná	21	-	21	-	-
São Salvador do Tocantins	20	-	14	-	6
REGIÃO XVII - ARRAIAS	89	-	87	-	2
Arraias	47	-	45	-	2
Combinado	20	-	20	-	-
Conceição do Tocantins	10	-	10	-	-
Novo Alegre	12	-	12	-	-
REGIÃO XVIII - TAGUATINGA	51	-	51	-	-
Aurora do Tocantins	12	-	12	-	-
Lavandeira	8	-	8	-	-
Ponte Alta do Bom Jesus	18	-	18	-	-
Taguatinga	13	-	13	-	-

6.36 ALUNOS AFASTADOS POR ABANDONO NO ENSINO FUNDAMENTAL, POR DEPENDÊNCIA ADMINISTRATIVA, SEGUNDO AS REGIÕES ADMINISTRATIVAS E MUNICÍPIOS DO TOCANTINS - 2005

Regiões Administrativas	Total	Estadual	Municipal	Particular
TOTAL DO ESTADO	13325	5997	7266	62
REGIÃO I - ARAGUATINS	968	201	765	2
Araguatins	496	132	362	2
Cachoeirinha	23	16	7	-
Esperantina	334	11	323	-
São Bento do Tocantins	55	42	13	-
São Sebastião do Tocantins	60	-	60	-
REGIÃO II - AUGUSTINÓPOLIS	863	316	546	1
Augustinópolis	63	50	12	1
Axixá do Tocantins	195	66	129	-
Buriti do Tocantins	94	47	47	-
Carrasco Bonito	57	19	38	-
Praia Norte	81	13	68	-
Sampaio	39	37	2	-
São Miguel do Tocantins	103	43	60	-
Sítio Novo do Tocantins	231	41	190	-
REGIÃO III - TOCANTINÓPOLIS	651	278	373	-
Aguiarnópolis	44	-	44	-
Angico	21	3	18	-
Darcinópolis	74	33	41	-
Itaguatins	168	14	154	-
Luzinópolis	35	30	5	-
Maurilândia do Tocantins	61	31	30	-
Nazaré	39	26	13	-
Palmeiras do Tocantins	45	16	29	-
Santa Terezinha do Tocantins	15	10	5	-
Tocantinópolis	149	115	34	-
REGIÃO IV - XAMBIOÁ	474	252	221	1
Ananás	99	97	2	-
Araguanã	39	24	15	-
Piraquê	44	16	28	-
Riachinho	104	15	89	-
Xambioá	188	100	87	1
REGIÃO V - ARAGUAÍNA	1499	881	587	31
Aragominas	135	62	73	-
Araguaína	621	513	77	31
Babaçulândia	103	35	68	-
Carmolândia	49	21	28	-
Filadélfia	126	39	87	-

(continua)

6.36 ALUNOS AFASTADOS POR ABANDONO NO ENSINO FUNDAMENTAL, POR DEPENDÊNCIA ADMINISTRATIVA, SEGUNDO AS REGIÕES ADMINISTRATIVAS E MUNICÍPIOS DO TOCANTINS - 2005

Regiões Administrativas	Total	Estadual	Municipal	Particular
Muricilândia	19	19	-	-
Nova Olinda	160	66	94	-
Palmeirante	59	52	7	-
Santa Fé do Araguaia	75	37	38	-
Wanderlândia	152	37	115	-
REGIÃO VI - COLINAS DO TOCANTINS	688	281	403	4
Arapoema	98	40	58	-
Bandeirantes do Tocantins	42	11	31	-
Bernardo Sayão	50	20	30	-
Brasilândia do Tocantins	32	3	29	-
Colinas do Tocantins	188	115	69	4
Couto de Magalhães	85	20	65	-
Itaporã do Tocantins	7	7	-	-
Juarina	29	25	4	-
Pau D'Arco	32	9	23	-
Pequizeiro	70	5	65	-
Presidente Kennedy	17	13	4	-
Tupiratins	38	13	25	-
REGIÃO VII - GOIATINS	719	196	523	-
Barra do Ouro	38	27	11	-
Campos Lindos	285	53	232	-
Goiatins	396	116	280	-
REGIÃO VIII - GUARÁÍ	804	442	362	-
Araguacema	119	27	92	-
Colméia	105	35	70	-
Dois Irmãos do Tocantins	79	32	47	-
Fortaleza do Tabocão	18	17	1	-
Goianorte	39	22	17	-
Guaraí	184	146	38	-
Miranorte	172	89	83	-
Rio dos Bois	64	55	9	-
Tupirama	24	19	5	-
REGIÃO IX - METROPOLITANA DE PALMAS	1993	1055	930	8
Aparecida do Rio Negro	28	15	13	-
Brejinho de Nazaré	29	14	15	-
Fátima	28	27	1	-
Ipueiras	42	5	37	-
Lajeado	24	8	16	-
Miracema do Tocantins	192	102	90	-
Monte do Carmo	85	5	80	-

(continua)

6.36 ALUNOS AFASTADOS POR ABANDONO NO ENSINO FUNDAMENTAL, POR DEPENDÊNCIA ADMINISTRATIVA, SEGUNDO AS REGIÕES ADMINISTRATIVAS E MUNICÍPIOS DO TOCANTINS - 2005

Regiões Administrativas	Total	Estadual	Municipal	Particular
Oliveira de Fátima	32	28	4	-
Palmas	820	390	423	7
Porto Nacional	531	287	244	-
Tocantínia	182	174	7	1
REGIÃO X - PEDRO AFONSO	414	92	322	-
Bom Jesus do Tocantins	38	15	23	-
Centenário	140	16	124	-
Itacajá	39	24	15	-
Itapiratins	6	2	4	-
Pedro Afonso	73	23	50	-
Recursolândia	89	9	80	-
Santa Maria do Tocantins	29	3	26	-
REGIÃO XI - PARAÍSO DO TOCANTINS	638	282	353	3
Abreulândia	26	17	9	-
Barrolândia	55	41	14	-
Caseara	17	11	6	-
Chapada de Areia	6	-	6	-
Cristalândia	55	47	8	-
Divinópolis do Tocantins	34	20	14	-
Lagoa da Confusão	116	25	91	-
Marianópolis do Tocantins	41	12	29	-
Monte Santo do Tocantins	14	-	14	-
Nova Rosalândia	18	18	-	-
Paraíso do Tocantins	197	71	123	3
Pium	35	11	24	-
Pugmil	6	4	2	-
Santa Rita do Tocantins	18	5	13	-
REGIÃO XII - NOVO ACORDO	726	237	489	-
Lagoa do Tocantins	122	23	99	-
Lizarda	94	8	86	-
Mateiros	75	48	27	-
Novo Acordo	114	46	68	-
Ponte Alta do Tocantins	135	28	107	-
Rio Sono	142	59	83	-
Santa Tereza do Tocantins	14	3	11	-
São Félix do Tocantins	30	22	8	-
REGIÃO XIII - NATIVIDADE	391	167	224	-
Chapada da Natividade	64	23	41	-
Natividade	115	74	41	-
Pindorama do Tocantins	45	20	25	-

(continua)

6.36 ALUNOS AFASTADOS POR ABANDONO NO ENSINO FUNDAMENTAL, POR DEPENDÊNCIA ADMINISTRATIVA, SEGUNDO AS REGIÕES ADMINISTRATIVAS E MUNICÍPIOS DO TOCANTINS - 2005

Regiões Administrativas	Total	Estadual	Municipal	Particular
Santa Rosa do Tocantins	45	18	27	-
São Valério da Natividade	53	-	53	-
Silvanópolis	69	32	37	-
REGIÃO XIV - GURUPI	1148	518	623	7
Aliança do Tocantins	43	36	7	-
Alvorada	29	19	8	2
Araguaçu	46	8	38	-
Cariri do Tocantins	26	6	20	-
Crixás do Tocantins	1	1	-	-
Dueré	57	34	23	-
Figueirópolis	18	18	-	-
Formoso do Araguaia	254	192	62	-
Gurupi	336	129	202	5
Jaú do Tocantins	86	-	86	-
Peixe	160	43	117	-
Sandolândia	44	29	15	-
Sucupira	12	3	9	-
Talismã	36	-	36	-
REGIÃO XV - DIANÓPOLIS	454	363	89	2
Almas	93	82	11	-
Dianópolis	182	151	29	2
Novo Jardim	30	26	4	-
Porto Alegre do Tocantins	70	32	38	-
Rio da Conceição	26	25	1	-
Taipas do Tocantins	53	47	6	-
REGIÃO XVI - PARANÃ	351	162	189	-
Palmeirópolis	68	67	1	-
Paraná	238	67	171	-
São Salvador do Tocantins	45	28	17	-
REGIÃO XVII - ARRAIAS	172	102	67	3
Arraias	70	62	5	3
Combinado	6	2	4	-
Conceição do Tocantins	89	31	58	-
Novo Alegre	7	7	-	-
REGIÃO XVIII - TAGUATINGA	372	172	200	-
Aurora do Tocantins	66	27	39	-
Lavandeira	6	5	1	-
Ponte Alta do Bom Jesus	83	50	33	-
Taguatinga	217	90	127	-

6.37 ALUNOS AFASTADOS POR ABANDONO NO ENSINO MÉDIO, POR DEPENDÊNCIA ADMINISTRATIVA, SEGUNDO AS REGIÕES ADMINISTRATIVAS E MUNICÍPIOS DO TOCANTINS - 2005

Regiões Administrativas	Total	Federal	Estadual	Municipal	Particular
TOTAL DO ESTADO	11967	34	11881	12	40
REGIÃO I - ARAGUATINS	288	10	278	-	-
Araguatins	157	10	147	-	-
Cachoeirinha	16	-	16	-	-
Esperantina	47	-	47	-	-
São Bento do Tocantins	38	-	38	-	-
São Sebastião do Tocantins	30	-	30	-	-
REGIÃO II - AUGUSTINÓPOLIS	655	-	655	-	-
Augustinópolis	167	-	167	-	-
Axixá do Tocantins	121	-	121	-	-
Buriti do Tocantins	123	-	123	-	-
Carrasco Bonito	39	-	39	-	-
Praia Norte	37	-	37	-	-
Sampaio	37	-	37	-	-
São Miguel do Tocantins	69	-	69	-	-
Sítio Novo do Tocantins	62	-	62	-	-
REGIÃO III - TOCANTINÓPOLIS	653	-	653	-	-
Aguiarnópolis	2	-	2	-	-
Angico	22	-	22	-	-
Darcinópolis	28	-	28	-	-
Itaguatins	41	-	41	-	-
Luzinópolis	16	-	16	-	-
Maurilândia do Tocantins	37	-	37	-	-
Nazaré	46	-	46	-	-
Palmeiras do Tocantins	61	-	61	-	-
Santa Terezinha do Tocantins	17	-	17	-	-
Tocantinópolis	383	-	383	-	-
REGIÃO IV - XAMBIOÁ	311	-	311	-	-
Ananás	88	-	88	-	-
Araguanã	28	-	28	-	-
Piraquê	13	-	13	-	-
Riachinho	27	-	27	-	-
Xambioá	155	-	155	-	-
REGIÃO V - ARAGUAÍNA	1821	-	1796	-	25
Aragominas	53	-	53	-	-
Araguaína	1379	-	1354	-	25
Babaçulândia	40	-	40	-	-
Carmolândia	25	-	25	-	-
Filadélfia	70	-	70	-	-

(continua)

6.37 ALUNOS AFASTADOS POR ABANDONO NO ENSINO MÉDIO, POR DEPENDÊNCIA ADMINISTRATIVA, SEGUNDO AS REGIÕES ADMINISTRATIVAS E MUNICÍPIOS DO TOCANTINS - 2005

Regiões Administrativas	Total	Federal	Estadual	Municipal	Particular
Muricilândia	26	-	26	-	-
Nova Olinda	92	-	92	-	-
Palmeirante	23	-	23	-	-
Santa Fé do Araguaia	53	-	53	-	-
Wanderlândia	60	-	60	-	-
REGIÃO VI - COLINAS DO TOCANTINS	507	-	506	-	1
Arapoema	51	-	51	-	-
Bandeirantes do Tocantins	13	-	13	-	-
Bernardo Sayão	60	-	60	-	-
Brasilândia do Tocantins	7	-	7	-	-
Colinas do Tocantins	224	-	223	-	1
Couto de Magalhães	23	-	23	-	-
Itaporã do Tocantins	8	-	8	-	-
Juarina	26	-	26	-	-
Pau D'Arco	35	-	35	-	-
Pequizeiro	21	-	21	-	-
Presidente Kennedy	22	-	22	-	-
Tupiratins	17	-	17	-	-
REGIÃO VII - GOIATINS	172	-	172	-	-
Barra do Ouro	37	-	37	-	-
Campos Lindos	41	-	41	-	-
Goiatins	94	-	94	-	-
REGIÃO VIII - GUARÁÍ	582	-	582	-	-
Araguacema	50	-	50	-	-
Colméia	79	-	79	-	-
Dois Irmãos do Tocantins	26	-	26	-	-
Fortaleza do Tabocão	9	-	9	-	-
Goianorte	19	-	19	-	-
Guaráí	231	-	231	-	-
Miranorte	153	-	153	-	-
Rio dos Bois	10	-	10	-	-
Tupirama	5	-	5	-	-
REGIÃO IX - METROPOLITANA DE PALMAS	3342	24	3304	2	12
Aparecida do Rio Negro	32	-	32	-	-
Brejinho de Nazaré	49	-	49	-	-
Fátima	30	-	30	-	-
Ipueiras	7	-	7	-	-
Lajeado	45	-	45	-	-
Miracema do Tocantins	252	-	252	-	-
Monte do Carmo	40	-	38	2	-

(continua)

6.37 ALUNOS AFASTADOS POR ABANDONO NO ENSINO MÉDIO, POR DEPENDÊNCIA ADMINISTRATIVA, SEGUNDO AS REGIÕES ADMINISTRATIVAS E MUNICÍPIOS DO TOCANTINS - 2005

Regiões Administrativas	Total	Federal	Estadual	Municipal	Particular
Oliveira de Fátima	16	-	16	-	-
Palmas	2311	24	2275	-	12
Porto Nacional	504	-	504	-	-
Tocantínia	56	-	56	-	-
REGIÃO X - PEDRO AFONSO	170	-	170	-	-
Bom Jesus do Tocantins	17	-	17	-	-
Centenário	15	-	15	-	-
Itacajá	14	-	14	-	-
Itapiratins	6	-	6	-	-
Pedro Afonso	108	-	108	-	-
Recursolândia	-	-	-	-	-
Santa Maria do Tocantins	10	-	10	-	-
REGIÃO XI - PARAÍSO DO TOCANTINS	1041	-	1031	10	-
Abreulândia	23	-	23	-	-
Barrolândia	31	-	31	-	-
Caseara	67	-	67	-	-
Chapada de Areia	-	-	-	-	-
Cristalândia	79	-	79	-	-
Divinópolis do Tocantins	55	-	55	-	-
Lagoa da Confusão	58	-	48	10	-
Marianópolis do Tocantins	61	-	61	-	-
Monte Santo do Tocantins	1	-	1	-	-
Nova Rosalândia	51	-	51	-	-
Paraíso do Tocantins	556	-	556	-	-
Pium	28	-	28	-	-
Pugmil	19	-	19	-	-
Santa Rita do Tocantins	12	-	12	-	-
REGIÃO XII - NOVO ACORDO	180	-	180	-	-
Lagoa do Tocantins	24	-	24	-	-
Lizarda	15	-	15	-	-
Mateiros	11	-	11	-	-
Novo Acordo	19	-	19	-	-
Ponte Alta do Tocantins	47	-	47	-	-
Rio Sono	44	-	44	-	-
Santa Tereza do Tocantins	16	-	16	-	-
São Félix do Tocantins	4	-	4	-	-
REGIÃO XIII - NATIVIDADE	211	-	211	-	-
Chapada da Natividade	37	-	37	-	-
Natividade	67	-	67	-	-
Pindorama do Tocantins	23	-	23	-	-

(continua)

6.37 ALUNOS AFASTADOS POR ABANDONO NO ENSINO MÉDIO, POR DEPENDÊNCIA ADMINISTRATIVA, SEGUNDO AS REGIÕES ADMINISTRATIVAS E MUNICÍPIOS DO TOCANTINS - 2005

Regiões Administrativas	Total	Federal	Estadual	Municipal	Particular
Santa Rosa do Tocantins	28	-	28	-	-
São Valério da Natividade	12	-	12	-	-
Silvanópolis	44	-	44	-	-
REGIÃO XIV - GURUPI	1324	-	1322	-	2
Aliança do Tocantins	35	-	35	-	-
Alvorada	57	-	57	-	-
Araguaçu	23	-	23	-	-
Cariri do Tocantins	60	-	60	-	-
Crixás do Tocantins	8	-	8	-	-
Dueré	32	-	32	-	-
Figueirópolis	55	-	55	-	-
Formoso do Araguaia	54	-	54	-	-
Gurupi	817	-	815	-	2
Jaú do Tocantins	23	-	23	-	-
Peixe	105	-	105	-	-
Sandolândia	37	-	37	-	-
Sucupira	10	-	10	-	-
Talismã	8	-	8	-	-
REGIÃO XV - DIANÓPOLIS	352	-	352	-	-
Almas	98	-	98	-	-
Dianópolis	193	-	193	-	-
Novo Jardim	23	-	23	-	-
Porto Alegre do Tocantins	30	-	30	-	-
Rio da Conceição	4	-	4	-	-
Taipas do Tocantins	4	-	4	-	-
REGIÃO XVI - PARANÃ	121	-	121	-	-
Palmeirópolis	85	-	85	-	-
Paraná	16	-	16	-	-
São Salvador do Tocantins	20	-	20	-	-
REGIÃO XVII - ARRAIAS	120	-	120	-	-
Arraias	70	-	70	-	-
Combinado	25	-	25	-	-
Conceição do Tocantins	16	-	16	-	-
Novo Alegre	9	-	9	-	-
REGIÃO XVIII - TAGUATINGA	117	-	117	-	-
Aurora do Tocantins	30	-	30	-	-
Lavandeira	16	-	16	-	-
Ponte Alta do Bom Jesus	9	-	9	-	-
Taguatinga	62	-	62	-	-

6.38 ALUNOS AFASTADOS POR ABANDONO NO ENSINO FUNDAMENTAL, POR DEPENDÊNCIA ADMINISTRATIVA, SEGUNDO AS REGIÕES ADMINISTRATIVAS E MUNICÍPIOS DO TOCANTINS - 2004

Regiões Administrativas	Total	Estadual	Municipal	Particular
TOTAL DO ESTADO	17914	7881	9963	70
REGIÃO I - ARAGUATINS	1208	294	914	-
Araguatins	620	192	428	-
Cachoeirinha	4	4	-	-
Esperantina	425	20	405	-
São Bento do Tocantins	97	59	38	-
São Sebastião do Tocantins	62	19	43	-
REGIÃO II - AUGUSTINÓPOLIS	1185	552	632	1
Augustinópolis	138	106	31	1
Axixá do Tocantins	283	143	140	-
Buriti do Tocantins	106	58	48	-
Carrasco Bonito	55	14	41	-
Praia Norte	135	19	116	-
Sampaio	26	19	7	-
São Miguel do Tocantins	174	59	115	-
Sítio Novo do Tocantins	268	134	134	-
REGIÃO III - TOCANTINÓPOLIS	1167	401	766	-
Aguiarnópolis	67	2	65	-
Angico	48	14	34	-
Darcinópolis	143	50	93	-
Itaguatins	335	15	320	-
Luzinópolis	35	29	6	-
Maurilândia do Tocantins	54	22	32	-
Nazaré	50	42	8	-
Palmeiras do Tocantins	86	38	48	-
Santa Terezinha do Tocantins	20	11	9	-
Tocantinópolis	329	178	151	-
REGIÃO IV - XAMBIOÁ	765	386	378	1
Ananás	117	117	-	-
Araguanã	61	19	42	-
Piraquê	156	63	93	-
Riachinho	117	21	96	-
Xambioá	314	166	147	1
REGIÃO V - ARAGUAÍNA	2088	1097	967	24
Aragominas	246	97	149	-
Araguaína	748	600	124	24
Babaçulândia	106	35	71	-
Carmolândia	89	39	50	-
Filadélfia	134	40	94	-

(continua)

6.38 ALUNOS AFASTADOS POR ABANDONO NO ENSINO FUNDAMENTAL, POR DEPENDÊNCIA ADMINISTRATIVA, SEGUNDO AS REGIÕES ADMINISTRATIVAS E MUNICÍPIOS DO TOCANTINS - 2004

Regiões Administrativas	Total	Estadual	Municipal	Particular
Muricilândia	28	19	9	-
Nova Olinda	182	55	127	-
Palmeirante	181	61	120	-
Santa Fé do Araguaia	133	68	65	-
Wanderlândia	241	83	158	-
REGIÃO VI - COLINAS DO TOCANTINS	786	337	438	11
Arapoema	44	23	21	-
Bandeirantes do Tocantins	35	15	20	-
Bernardo Sayão	32	7	25	-
Brasilândia do Tocantins	39	5	34	-
Colinas do Tocantins	263	133	119	11
Couto de Magalhães	142	41	101	-
Itaporã do Tocantins	12	10	2	-
Juarina	24	18	6	-
Pau D'Arco	51	23	28	-
Pequizeiro	83	18	65	-
Presidente Kennedy	35	33	2	-
Tupiratins	26	11	15	-
REGIÃO VII - GOIATINS	1065	236	829	-
Barra do Ouro	52	37	15	-
Campos Lindos	525	77	448	-
Goiatins	488	122	366	-
REGIÃO VIII - GUARÁÍ	1097	549	547	1
Araguacema	152	29	123	-
Colméia	158	36	122	-
Dois Irmãos do Tocantins	78	52	26	-
Fortaleza do Tabocão	35	28	7	-
Goianorte	52	34	18	-
Guaraí	302	214	87	1
Miranorte	217	90	127	-
Rio dos Bois	86	57	29	-
Tupirama	17	9	8	-
REGIÃO IX - METROPOLITANA DE PALMAS	2372	1278	1071	23
Aparecida do Rio Negro	63	47	16	-
Brejinho de Nazaré	54	42	12	-
Fátima	39	32	7	-
Ipueiras	36	13	23	-
Lajeado	17	3	14	-
Miracema do Tocantins	312	201	111	-
Monte do Carmo	149	7	142	-

(continua)

6.38 ALUNOS AFASTADOS POR ABANDONO NO ENSINO FUNDAMENTAL, POR DEPENDÊNCIA ADMINISTRATIVA, SEGUNDO AS REGIÕES ADMINISTRATIVAS E MUNICÍPIOS DO TOCANTINS - 2004

Regiões Administrativas	Total	Estadual	Municipal	Particular
Oliveira de Fátima	22	12	10	-
Palmas	809	411	383	15
Porto Nacional	649	333	313	3
Tocantínia	222	177	40	5
REGIÃO X - PEDRO AFONSO	661	208	453	-
Bom Jesus do Tocantins	50	22	28	-
Centenário	101	18	83	-
Itacajá	122	76	46	-
Itapiratins	36	14	22	-
Pedro Afonso	150	34	116	-
Recursolândia	157	41	116	-
Santa Maria do Tocantins	45	3	42	-
REGIÃO XI - PARAÍSO DO TOCANTINS	1148	504	644	-
Abreulândia	41	35	6	-
Barrolândia	123	90	33	-
Caseara	52	15	37	-
Chapada de Areia	13	-	13	-
Cristalândia	53	51	2	-
Divinópolis do Tocantins	74	39	35	-
Lagoa da Confusão	115	19	96	-
Marianópolis do Tocantins	70	34	36	-
Monte Santo do Tocantins	21	-	21	-
Nova Rosalândia	18	18	-	-
Paraíso do Tocantins	348	157	191	-
Pium	117	16	101	-
Pugmil	29	3	26	-
Santa Rita do Tocantins	74	27	47	-
REGIÃO XII - NOVO ACORDO	795	286	509	-
Lagoa do Tocantins	66	-	66	-
Lizarda	131	29	102	-
Mateiros	66	39	27	-
Novo Acordo	111	48	63	-
Ponte Alta do Tocantins	136	70	66	-
Rio Sono	221	73	148	-
Santa Tereza do Tocantins	24	-	24	-
São Félix do Tocantins	40	27	13	-
REGIÃO XIII - NATIVIDADE	675	248	427	-
Chapada da Natividade	98	34	64	-
Natividade	195	93	102	-
Pindorama do Tocantins	73	24	49	-

(continua)

6.38 ALUNOS AFASTADOS POR ABANDONO NO ENSINO FUNDAMENTAL, POR DEPENDÊNCIA ADMINISTRATIVA, SEGUNDO AS REGIÕES ADMINISTRATIVAS E MUNICÍPIOS DO TOCANTINS - 2004

Regiões Administrativas	Total	Estadual	Municipal	Particular
Santa Rosa do Tocantins	96	34	62	-
São Valério da Natividade	45	1	44	-
Silvanópolis	168	62	106	-
REGIÃO XIV - GURUPI	1551	634	909	8
Aliança do Tocantins	48	30	18	-
Alvorada	58	32	26	-
Araguaçu	44	16	28	-
Cariri do Tocantins	29	4	25	-
Crixás do Tocantins	47	47	-	-
Dueré	100	84	16	-
Figueirópolis	24	22	2	-
Formoso do Araguaia	360	187	173	-
Gurupi	457	143	306	8
Jaú do Tocantins	97	-	97	-
Peixe	195	38	157	-
Sandolândia	38	20	18	-
Sucupira	23	11	12	-
Talismã	31	-	31	-
REGIÃO XV - DIANÓPOLIS	425	334	91	-
Almas	114	76	38	-
Dianópolis	146	120	26	-
Novo Jardim	39	36	3	-
Porto Alegre do Tocantins	42	26	16	-
Rio da Conceição	46	42	4	-
Taipas do Tocantins	38	34	4	-
REGIÃO XVI - PARANÃ	387	228	159	-
Palmeirópolis	36	33	3	-
Paraná	310	173	137	-
São Salvador do Tocantins	41	22	19	-
REGIÃO XVII - ARRAIAS	206	110	95	1
Arraias	133	80	52	1
Combinado	16	3	13	-
Conceição do Tocantins	56	26	30	-
Novo Alegre	1	1	-	-
REGIÃO XVIII - TAGUATINGA	333	199	134	-
Aurora do Tocantins	12	7	5	-
Lavandeira	6	4	2	-
Ponte Alta do Bom Jesus	98	60	38	-
Taguatinga	217	128	89	-

6.39 ALUNOS AFASTADOS POR ABANDONO NO ENSINO MÉDIO, POR DEPENDÊNCIA ADMINISTRATIVA, SEGUNDO AS REGIÕES ADMINISTRATIVAS E MUNICÍPIOS DO TOCANTINS - 2004

Regiões Administrativas	Total	Federal	Estadual	Municipal	Particular
TOTAL DO ESTADO	12440	27	12362	6	45
REGIÃO I - ARAGUATINS	405	27	378	-	-
Araguatins	276	27	249	-	-
Cachoeirinha	23	-	23	-	-
Esperantina	47	-	47	-	-
São Bento do Tocantins	38	-	38	-	-
São Sebastião do Tocantins	21	-	21	-	-
REGIÃO II - AUGUSTINÓPOLIS	765	-	765	-	-
Augustinópolis	150	-	150	-	-
Axixá do Tocantins	170	-	170	-	-
Buriti do Tocantins	160	-	160	-	-
Carrasco Bonito	12	-	12	-	-
Praia Norte	46	-	46	-	-
Sampaio	29	-	29	-	-
São Miguel do Tocantins	95	-	95	-	-
Sítio Novo do Tocantins	103	-	103	-	-
REGIÃO III - TOCANTINÓPOLIS	706	-	706	-	-
Aguiarnópolis	-	-	-	-	-
Angico	34	-	34	-	-
Darcinópolis	41	-	41	-	-
Itaguatins	32	-	32	-	-
Luzinópolis	19	-	19	-	-
Maurilândia do Tocantins	7	-	7	-	-
Nazaré	51	-	51	-	-
Palmeiras do Tocantins	46	-	46	-	-
Santa Terezinha do Tocantins	36	-	36	-	-
Tocantinópolis	440	-	440	-	-
REGIÃO IV - XAMBIOÁ	256	-	255	-	1
Ananás	57	-	57	-	-
Araguanã	14	-	14	-	-
Piraquê	45	-	45	-	-
Riachinho	15	-	15	-	-
Xambioá	125	-	124	-	1
REGIÃO V - ARAGUAÍNA	2134	-	2108	-	26
Aragominas	45	-	45	-	-
Araguaína	1631	-	1605	-	26
Babaçulândia	18	-	18	-	-
Carmolândia	47	-	47	-	-
Filadélfia	68	-	68	-	-

(continua)

6.39 ALUNOS AFASTADOS POR ABANDONO NO ENSINO MÉDIO, POR DEPENDÊNCIA ADMINISTRATIVA, SEGUNDO AS REGIÕES ADMINISTRATIVAS E MUNICÍPIOS DO TOCANTINS - 2004

Regiões Administrativas	Total	Federal	Estadual	Municipal	Particular
Muricilândia	31	-	31	-	-
Nova Olinda	101	-	101	-	-
Palmeirante	26	-	26	-	-
Santa Fé do Araguaia	78	-	78	-	-
Wanderlândia	89	-	89	-	-
REGIÃO VI - COLINAS DO TOCANTINS	521	-	520	-	1
Arapoema	13	-	13	-	-
Bandeirantes do Tocantins	18	-	18	-	-
Bernardo Sayão	42	-	42	-	-
Brasilândia do Tocantins	3	-	3	-	-
Colinas do Tocantins	281	-	280	-	1
Couto de Magalhães	36	-	36	-	-
Itaporã do Tocantins	16	-	16	-	-
Juarina	18	-	18	-	-
Pau D'Arco	30	-	30	-	-
Pequizeiro	25	-	25	-	-
Presidente Kennedy	26	-	26	-	-
Tupiratins	13	-	13	-	-
REGIÃO VII - GOIATINS	117	-	117	-	-
Barra do Ouro	34	-	34	-	-
Campos Lindos	32	-	32	-	-
Goiatins	51	-	51	-	-
REGIÃO VIII - GUARÁÍ	641	-	641	-	-
Araguacema	44	-	44	-	-
Colméia	105	-	105	-	-
Dois Irmãos do Tocantins	48	-	48	-	-
Fortaleza do Tabocão	14	-	14	-	-
Goianorte	27	-	27	-	-
Guaraí	227	-	227	-	-
Miranorte	142	-	142	-	-
Rio dos Bois	22	-	22	-	-
Tupirama	12	-	12	-	-
REGIÃO IX - METROPOLITANA DE PALMAS	2815	-	2803	6	6
Aparecida do Rio Negro	35	-	35	-	-
Brejinho de Nazaré	32	-	32	-	-
Fátima	59	-	59	-	-
Ipueiras	13	-	13	-	-
Lajeado	23	-	23	-	-
Miracema do Tocantins	228	-	228	-	-
Monte do Carmo	42	-	36	6	-

(continua)

6.39 ALUNOS AFASTADOS POR ABANDONO NO ENSINO MÉDIO, POR DEPENDÊNCIA ADMINISTRATIVA, SEGUNDO AS REGIÕES ADMINISTRATIVAS E MUNICÍPIOS DO TOCANTINS - 2004

Regiões Administrativas	Total	Federal	Estadual	Municipal	Particular
Oliveira de Fátima	11	-	11	-	-
Palmas	1756	-	1750	-	6
Porto Nacional	567	-	567	-	-
Tocantínia	49	-	49	-	-
REGIÃO X - PEDRO AFONSO	280	-	280	-	-
Bom Jesus do Tocantins	8	-	8	-	-
Centenário	15	-	15	-	-
Itacajá	39	-	39	-	-
Itapiratins	5	-	5	-	-
Pedro Afonso	196	-	196	-	-
Recursolândia	9	-	9	-	-
Santa Maria do Tocantins	8	-	8	-	-
REGIÃO XI - PARAÍSO DO TOCANTINS	1131	-	1130	-	1
Abreulândia	25	-	25	-	-
Barrolândia	19	-	19	-	-
Caseara	82	-	82	-	-
Chapada de Areia	-	-	-	-	-
Cristalândia	131	-	131	-	-
Divinópolis do Tocantins	80	-	80	-	-
Lagoa da Confusão	81	-	81	-	-
Marianópolis do Tocantins	66	-	66	-	-
Monte Santo do Tocantins	5	-	5	-	-
Nova Rosalândia	27	-	27	-	-
Paraíso do Tocantins	554	-	553	-	1
Pium	16	-	16	-	-
Pugmil	26	-	26	-	-
Santa Rita do Tocantins	19	-	19	-	-
REGIÃO XII - NOVO ACORDO	157	-	157	-	-
Lagoa do Tocantins	-	-	-	-	-
Lizarda	20	-	20	-	-
Mateiros	7	-	7	-	-
Novo Acordo	16	-	16	-	-
Ponte Alta do Tocantins	70	-	70	-	-
Rio Sono	42	-	42	-	-
Santa Tereza do Tocantins	-	-	-	-	-
São Félix do Tocantins	2	-	2	-	-
REGIÃO XIII - NATIVIDADE	249	-	249	-	-
Chapada da Natividade	37	-	37	-	-
Natividade	69	-	69	-	-
Pindorama do Tocantins	27	-	27	-	-

(continua)

6.39 ALUNOS AFASTADOS POR ABANDONO NO ENSINO MÉDIO, POR DEPENDÊNCIA ADMINISTRATIVA, SEGUNDO AS REGIÕES ADMINISTRATIVAS E MUNICÍPIOS DO TOCANTINS - 2004

Regiões Administrativas	Total	Federal	Estadual	Municipal	Particular
Santa Rosa do Tocantins	57	-	57	-	-
São Valério da Natividade	33	-	33	-	-
Silvanópolis	26	-	26	-	-
REGIÃO XIV - GURUPI	1531	-	1521	-	10
Aliança do Tocantins	50	-	50	-	-
Alvorada	74	-	74	-	-
Araguaçu	79	-	79	-	-
Cariri do Tocantins	61	-	61	-	-
Crixás do Tocantins	19	-	19	-	-
Dueré	39	-	39	-	-
Figueirópolis	53	-	53	-	-
Formoso do Araguaia	78	-	78	-	-
Gurupi	922	-	912	-	10
Jaú do Tocantins	24	-	24	-	-
Peixe	99	-	99	-	-
Sandolândia	27	-	27	-	-
Sucupira	6	-	6	-	-
Talismã	-	-	-	-	-
REGIÃO XV - DIANÓPOLIS	355	-	355	-	-
Almas	62	-	62	-	-
Dianópolis	213	-	213	-	-
Novo Jardim	31	-	31	-	-
Porto Alegre do Tocantins	28	-	28	-	-
Rio da Conceição	16	-	16	-	-
Taipas do Tocantins	5	-	5	-	-
REGIÃO XVI - PARANÃ	111	-	111	-	-
Palmeirópolis	61	-	61	-	-
Paraná	26	-	26	-	-
São Salvador do Tocantins	24	-	24	-	-
REGIÃO XVII - ARRAIAS	91	-	91	-	-
Arraias	52	-	52	-	-
Combinado	13	-	13	-	-
Conceição do Tocantins	20	-	20	-	-
Novo Alegre	6	-	6	-	-
REGIÃO XVIII - TAGUATINGA	175	-	175	-	-
Aurora do Tocantins	18	-	18	-	-
Lavandeira	23	-	23	-	-
Ponte Alta do Bom Jesus	18	-	18	-	-
Taguatinga	116	-	116	-	-

6.40 ALUNOS AFASTADOS POR TRANSFERÊNCIA NO ENSINO FUNDAMENTAL, POR DEPENDÊNCIA ADMINISTRATIVA, SEGUNDO AS REGIÕES ADMINISTRATIVAS E MUNICÍPIOS DO TOCANTINS - 2005

Regiões Administrativas	Total	Estadual	Municipal	Particular
TOTAL DO ESTADO	34065	17737	15576	752
REGIÃO I - ARAGUATINS	1217	545	667	5
Araguatins	778	382	391	5
Cachoeirinha	26	14	12	-
Esperantina	264	57	207	-
São Bento do Tocantins	77	56	21	-
São Sebastião do Tocantins	72	36	36	-
REGIÃO II - AUGUSTINÓPOLIS	1544	830	713	1
Augustinópolis	389	220	168	1
Axixá do Tocantins	405	169	236	-
Buriti do Tocantins	190	142	48	-
Carrasco Bonito	53	32	21	-
Praia Norte	178	73	105	-
Sampaio	91	52	39	-
São Miguel do Tocantins	78	37	41	-
Sítio Novo do Tocantins	160	105	55	-
REGIÃO III - TOCANTINÓPOLIS	1140	668	472	-
Aguiarnópolis	73	29	44	-
Angico	46	16	30	-
Darcinópolis	76	20	56	-
Itaguatins	103	28	75	-
Luzinópolis	17	15	2	-
Maurilândia do Tocantins	74	35	39	-
Nazaré	98	66	32	-
Palmeiras do Tocantins	131	73	58	-
Santa Terezinha do Tocantins	42	18	24	-
Tocantinópolis	480	368	112	-
REGIÃO IV - XAMBIOÁ	883	635	244	4
Ananás	181	162	19	-
Araguanã	179	122	57	-
Piraquê	69	26	43	-
Riachinho	97	43	54	-
Xambioá	357	282	71	4
REGIÃO V - ARAGUAÍNA	5213	2839	2202	172
Aragominas	147	46	101	-
Araguaína	3574	2067	1335	172
Babaçulândia	203	87	116	-
Carmolândia	122	39	83	-
Filadélfia	191	107	84	-

(continua)

6.40 ALUNOS AFASTADOS POR TRANSFERÊNCIA NO ENSINO FUNDAMENTAL, POR DEPENDÊNCIA ADMINISTRATIVA, SEGUNDO AS REGIÕES ADMINISTRATIVAS E MUNICÍPIOS DO TOCANTINS - 2005

Regiões Administrativas	Total	Estadual	Municipal	Particular
Muricilândia	79	30	49	-
Nova Olinda	353	176	177	-
Palmeirante	76	46	30	-
Santa Fé do Araguaia	201	90	111	-
Wanderlândia	267	151	116	-
REGIÃO VI - COLINAS DO TOCANTINS	2070	1056	959	55
Arapoema	251	147	104	-
Bandeirantes do Tocantins	105	41	64	-
Bernardo Sayão	145	44	101	-
Brasilândia do Tocantins	52	22	30	-
Colinas do Tocantins	913	486	372	55
Couto de Magalhães	159	85	74	-
Itaporã do Tocantins	42	13	29	-
Juarina	52	37	15	-
Pau D'Arco	109	47	62	-
Pequizeiro	115	56	59	-
Presidente Kennedy	82	54	28	-
Tupiratins	45	24	21	-
REGIÃO VII - GOIATINS	505	233	272	-
Barra do Ouro	122	77	45	-
Campos Lindos	125	52	73	-
Goiatins	258	104	154	-
REGIÃO VIII - GUARÁÍ	1919	1059	821	39
Araguacema	153	55	98	-
Colméia	255	179	64	12
Dois Irmãos do Tocantins	94	33	61	-
Fortaleza do Tabocão	80	67	13	-
Goianorte	154	97	57	-
Guaraí	665	429	216	20
Miranorte	375	124	244	7
Rio dos Bois	101	50	51	-
Tupirama	42	25	17	-
REGIÃO IX - METROPOLITANA DE PALMAS	8143	3891	3914	338
Aparecida do Rio Negro	98	69	29	-
Brejinho de Nazaré	200	85	115	-
Fátima	78	42	36	-
Ipueiras	56	7	49	-
Lajeado	88	46	42	-
Miracema do Tocantins	601	482	119	-
Monte do Carmo	168	78	90	-

(continua)

6.40 ALUNOS AFASTADOS POR TRANSFERÊNCIA NO ENSINO FUNDAMENTAL, POR DEPENDÊNCIA ADMINISTRATIVA, SEGUNDO AS REGIÕES ADMINISTRATIVAS E MUNICÍPIOS DO TOCANTINS - 2005

Regiões Administrativas	Total	Estadual	Municipal	Particular
Oliveira de Fátima	52	22	30	-
Palmas	5145	1821	3023	301
Porto Nacional	1503	1112	368	23
Tocantínia	154	127	13	14
REGIÃO X - PEDRO AFONSO	723	325	398	-
Bom Jesus do Tocantins	70	34	36	-
Centenário	65	26	39	-
Itacajá	133	82	51	-
Itapiratins	81	29	52	-
Pedro Afonso	251	118	133	-
Recursolândia	64	17	47	-
Santa Maria do Tocantins	59	19	40	-
REGIÃO XI - PARAÍSO DO TOCANTINS	2866	1386	1452	28
Abreulândia	60	19	41	-
Barrolândia	107	71	36	-
Caseara	144	97	47	-
Chapada de Areia	35	-	35	-
Cristalândia	186	165	21	-
Divinópolis do Tocantins	244	93	151	-
Lagoa da Confusão	348	105	243	-
Marianópolis do Tocantins	153	44	109	-
Monte Santo	58	-	58	-
Nova Rosalândia	91	68	23	-
Paraíso do Tocantins	1226	641	557	28
Pium	128	54	74	-
Pugmil	28	16	12	-
Santa Rita do Tocantins	58	13	45	-
REGIÃO XII - NOVO ACORDO	628	334	294	-
Lagoa do Tocantins	74	32	42	-
Lizarda	67	26	41	-
Mateiros	17	16	1	-
Novo Acordo	78	53	25	-
Ponte Alta do Tocantins	202	83	119	-
Rio Sono	124	82	42	-
Santa Tereza do Tocantins	43	30	13	-
São Félix do Tocantins	23	12	11	-
REGIÃO XIII - NATIVIDADE	949	539	407	3
Chapada da Natividade	122	48	74	-
Natividade	280	214	63	3
Pindorama do Tocantins	53	23	30	-

(continua)

6.40 ALUNOS AFASTADOS POR TRANSFERÊNCIA NO ENSINO FUNDAMENTAL, POR DEPENDÊNCIA ADMINISTRATIVA, SEGUNDO AS REGIÕES ADMINISTRATIVAS E MUNICÍPIOS DO TOCANTINS - 2005

Regiões Administrativas	Total	Estadual	Municipal	Particular
Santa Rosa do Tocantins	147	61	86	-
São Valério da Natividade	205	106	99	-
Silvanópolis	142	87	55	-
REGIÃO XIV - GURUPI	3978	1835	2053	90
Aliança do Tocantins	139	83	56	-
Alvorada	200	117	83	-
Araguaçu	258	77	181	-
Cariri do Tocantins	116	21	95	-
Crixás do Tocantins	14	6	8	-
Dueré	118	84	34	-
Figueirópolis	143	96	47	-
Formoso do Araguaia	517	148	344	25
Gurupi	1799	920	814	65
Jaú do Tocantins	112	-	112	-
Peixe	376	224	152	-
Sandolândia	101	49	52	-
Sucupira	23	10	13	-
Talismã	62	-	62	-
REGIÃO XV - DIANÓPOLIS	801	574	220	7
Almas	210	161	45	4
Dianópolis	417	302	112	3
Novo Jardim	47	30	17	-
Porto Alegre do Tocantins	59	20	39	-
Rio da Conceição	30	25	5	-
Taipas do Tocantins	38	36	2	-
REGIÃO XVI - PARANÃ	358	222	129	7
Palmeirópolis	126	97	25	4
Paraná	184	95	89	-
São Salvador do Tocantins	48	30	15	3
REGIÃO XVII - ARRAIAS	715	503	209	3
Arraias	460	297	160	3
Combinado	88	84	4	-
Conceição do Tocantins	119	74	45	-
Novo Alegre	48	48	-	-
REGIÃO XVIII - TAGUATINGA	413	263	150	-
Aurora do Tocantins	55	29	26	-
Lavandeira	18	17	1	-
Ponte Alta do Bom Jesus	94	63	31	-
Taguatinga	246	154	92	-

6.41 ALUNOS AFASTADOS POR TRANSFERÊNCIA NO ENSINO MÉDIO, POR DEPENDÊNCIA SEGUNDO AS REGIÕES ADMINISTRATIVAS E MUNICÍPIOS DO TOCANTINS - 2005

Regiões Administrativas	Total	Federal	Estadual	Municipal	Particular
TOTAL DO ESTADO	9900	22	9430	12	436
REGIÃO I - ARAGUATINS	288	18	270	-	-
Araguatins	208	18	190	-	-
Cachoeirinha	6	-	6	-	-
Esperantina	38	-	38	-	-
São Bento do Tocantins	8	-	8	-	-
São Sebastião do Tocantins	28	-	28	-	-
REGIÃO II - AUGUSTINÓPOLIS	368	-	368	-	-
Augustinópolis	124	-	124	-	-
Axixá do Tocantins	32	-	32	-	-
Buriti do Tocantins	87	-	87	-	-
Carrasco Bonito	14	-	14	-	-
Praia Norte	30	-	30	-	-
Sampaio	18	-	18	-	-
São Miguel do Tocantins	14	-	14	-	-
Sítio Novo do Tocantins	49	-	49	-	-
REGIÃO III - TOCANTINÓPOLIS	396	-	396	-	-
Aguiarnópolis	22	-	22	-	-
Angico	18	-	18	-	-
Darcinópolis	14	-	14	-	-
Itaguatins	14	-	14	-	-
Luzinópolis	14	-	14	-	-
Maurilândia do Tocantins	23	-	23	-	-
Nazaré	24	-	24	-	-
Palmeiras do Tocantins	38	-	38	-	-
Santa Terezinha do Tocantins	16	-	16	-	-
Tocantinópolis	213	-	213	-	-
REGIÃO IV - XAMBIOÁ	190	-	190	-	-
Ananás	42	-	42	-	-
Araguanã	82	-	82	-	-
Piraquê	19	-	19	-	-
Riachinho	18	-	18	-	-
Xambioá	29	-	29	-	-
REGIÃO V - ARAGUAÍNA	1306	-	1237	-	69
Aragominas	26	-	26	-	-
Araguaína	1033	-	964	-	69
Babaçulândia	29	-	29	-	-
Carmolândia	8	-	8	-	-
Filadélfia	20	-	20	-	-

(continua)

6.41 ALUNOS AFASTADOS POR TRANSFERÊNCIA NO ENSINO MÉDIO, POR DEPENDÊNCIA SEGUNDO AS REGIÕES ADMINISTRATIVAS E MUNICÍPIOS DO TOCANTINS - 2005

Regiões Administrativas	Total	Federal	Estadual	Municipal	Particular
Muricilândia	23	-	23	-	-
Nova Olinda	52	-	52	-	-
Palmeirante	11	-	11	-	-
Santa Fé do Araguaia	24	-	24	-	-
Wanderlândia	80	-	80	-	-
REGIÃO VI - COLINAS DO TOCANTINS	457	-	446	-	11
Arapoema	93	-	93	-	-
Bandeirantes do Tocantins	7	-	7	-	-
Bernardo Sayão	36	-	36	-	-
Brasilândia do Tocantins	32	-	32	-	-
Colinas do Tocantins	186	-	175	-	11
Couto de Magalhães	17	-	17	-	-
Itaporã do Tocantins	15	-	15	-	-
Juarina	12	-	12	-	-
Pau D'Arco	9	-	9	-	-
Pequizeiro	17	-	17	-	-
Presidente Kennedy	24	-	24	-	-
Tupiratins	9	-	9	-	-
REGIÃO VII - GOIATINS	62	-	62	-	-
Barra do Ouro	12	-	12	-	-
Campos Lindos	21	-	21	-	-
Goiatins	29	-	29	-	-
REGIÃO VIII - GUARAÍ	453	-	444	-	9
Araguacema	20	-	20	-	-
Colméia	78	-	78	-	-
Dois Irmãos do Tocantins	21	-	21	-	-
Fortaleza do Tabocão	14	-	14	-	-
Goianorte	15	-	15	-	-
Guaraí	217	-	208	-	9
Miranorte	75	-	75	-	-
Rio dos Bois	9	-	9	-	-
Tupirama	4	-	4	-	-
REGIÃO IX - METROPOLITANA DE PALMAS	3215	4	2930	11	270
Aparecida do Rio Negro	25	-	25	-	-
Brejinho de Nazaré	22	-	22	-	-
Fátima	10	-	10	-	-
Ipueiras	7	-	7	-	-
Lajeado	17	-	17	-	-
Miracema do Tocantins	172	-	172	-	-
Monte do Carmo	28	-	17	11	-

(continua)

6.41 ALUNOS AFASTADOS POR TRANSFERÊNCIA NO ENSINO MÉDIO, POR DEPENDÊNCIA SEGUNDO AS REGIÕES ADMINISTRATIVAS E MUNICÍPIOS DO TOCANTINS - 2005

Regiões Administrativas	Total	Federal	Estadual	Municipal	Particular
Oliveira de Fátima	9	-	9	-	-
Palmas	2637	4	2369	-	264
Porto Nacional	260	-	254	-	6
Tocantínia	28	-	28	-	-
REGIÃO X - PEDRO AFONSO	157	-	157	-	-
Bom Jesus do Tocantins	3	-	3	-	-
Centenário	6	-	6	-	-
Itacajá	29	-	29	-	-
Itapiratins	11	-	11	-	-
Pedro Afonso	97	-	97	-	-
Recursolândia	2	-	2	-	-
Santa Maria do Tocantins	9	-	9	-	-
REGIÃO XI - PARAÍSO DO TOCANTINS	878	-	866	1	11
Abreulândia	13	-	13	-	-
Barrolândia	31	-	31	-	-
Caseara	74	-	74	-	-
Chapada de Areia	-	-	-	-	-
Cristalândia	31	-	31	-	-
Divinópolis do Tocantins	30	-	30	-	-
Lagoa da Confusão	40	-	39	1	-
Marianópolis do Tocantins	13	-	13	-	-
Monte Santo do Tocantins	2	-	2	-	-
Nova Rosalândia	25	-	25	-	-
Paraíso do Tocantins	581	-	570	-	11
Pium	12	-	12	-	-
Pugmil	11	-	11	-	-
Santa Rita do Tocantins	15	-	15	-	-
REGIÃO XII - NOVO ACORDO	94	-	94	-	-
Lagoa do Tocantins	22	-	22	-	-
Lizarda	11	-	11	-	-
Mateiros	-	-	-	-	-
Novo Acordo	11	-	11	-	-
Ponte Alta do Tocantins	22	-	22	-	-
Rio Sono	12	-	12	-	-
Santa Tereza do Tocantins	15	-	15	-	-
São Félix do Tocantins	1	-	1	-	-
REGIÃO XIII - NATIVIDADE	236	-	236	-	-
Chapada da Natividade	23	-	23	-	-
Natividade	74	-	74	-	-
Pindorama do Tocantins	18	-	18	-	-

(continua)

6.41 ALUNOS AFASTADOS POR TRANSFERÊNCIA NO ENSINO MÉDIO, POR DEPENDÊNCIA SEGUNDO AS REGIÕES ADMINISTRATIVAS E MUNICÍPIOS DO TOCANTINS - 2005

Regiões Administrativas	Total	Federal	Estadual	Municipal	Particular
Santa Rosa do Tocantins	20	-	20	-	-
São Valério da Natividade	58	-	58	-	-
Silvanópolis	43	-	43	-	-
REGIÃO XIV - GURUPI	1297	-	1235	-	62
Aliança do Tocantins	49	-	49	-	-
Alvorada	49	-	49	-	-
Araguaçu	96	-	96	-	-
Cariri do Tocantins	49	-	49	-	-
Crixás do Tocantins	4	-	4	-	-
Dueré	20	-	20	-	-
Figueirópolis	26	-	26	-	-
Formoso do Araguaia	216	-	206	-	10
Gurupi	644	-	592	-	52
Jaú do Tocantins	23	-	23	-	-
Peixe	89	-	89	-	-
Sandolândia	24	-	24	-	-
Sucupira	5	-	5	-	-
Talismã	3	-	3	-	-
REGIÃO XV - DIANÓPOLIS	176	-	176	-	-
Almas	19	-	19	-	-
Dianópolis	126	-	126	-	-
Novo Jardim	8	-	8	-	-
Porto Alegre do Tocantins	6	-	6	-	-
Rio da Conceição	14	-	14	-	-
Taipas do Tocantins	3	-	3	-	-
REGIÃO XVI - PARANÃ	70	-	66	-	4
Palmeirópolis	41	-	41	-	-
Paraná	17	-	17	-	-
São Salvador do Tocantins	12	-	8	-	4
REGIÃO XVII - ARRAIAS	182	-	182	-	-
Arraias	114	-	114	-	-
Combinado	41	-	41	-	-
Conceição do Tocantins	14	-	14	-	-
Novo Alegre	13	-	13	-	-
REGIÃO XVIII - TAGUATINGA	75	-	75	-	-
Aurora do Tocantins	14	-	14	-	-
Lavandeira	3	-	3	-	-
Ponte Alta do Bom Jesus	15	-	15	-	-
Taguatinga	43	-	43	-	-

6.42 ALUNOS AFASTADOS POR TRANSFERÊNCIA NO ENSINO FUNDAMENTAL, POR DEPENDÊNCIA ADMINISTRATIVA, SEGUNDO AS REGIÕES ADMINISTRATIVAS E MUNICÍPIOS DO TOCANTINS - 2004

Regiões Administrativas	Total	Estadual	Municipal	Particular
TOTAL DO ESTADO	32436	17087	14534	815
REGIÃO I - ARAGUATINS	1002	475	495	32
Araguatins	650	320	298	32
Cachoeirinha	8	7	1	-
Esperantina	195	47	148	-
São Bento do Tocantins	93	65	28	-
São Sebastião do Tocantins	56	36	20	-
REGIÃO II - AUGUSTINÓPOLIS	1195	651	543	1
Augustinópolis	312	165	146	1
Axixá do Tocantins	179	78	101	-
Buriti do Tocantins	200	145	55	-
Carrasco Bonito	79	31	48	-
Praia Norte	150	76	74	-
Sampaio	71	44	27	-
São Miguel do Tocantins	85	33	52	-
Sítio Novo do Tocantins	119	79	40	-
REGIÃO III - TOCANTINÓPOLIS	1235	659	575	1
Aguiarnópolis	71	22	49	-
Angico	52	32	20	-
Darcinópolis	117	34	83	-
Itaguatins	77	31	46	-
Luzinópolis	50	39	11	-
Maurilândia do Tocantins	27	10	17	-
Nazaré	91	60	31	-
Palmeiras do Tocantins	116	59	57	-
Santa Terezinha do Tocantins	27	11	16	-
Tocantinópolis	607	361	245	1
REGIÃO IV - XAMBIOÁ	834	588	232	14
Ananás	154	134	20	-
Araguanã	153	104	49	-
Piraquê	55	19	36	-
Riachinho	81	28	53	-
Xambioá	391	303	74	14
REGIÃO V - ARAGUAÍNA	4954	2746	2083	125
Aragominas	68	26	42	-
Araguaína	3415	2047	1243	125
Babaçulândia	152	77	75	-
Carmolândia	80	27	53	-
Filadélfia	188	115	73	-

(continua)

6.42 ALUNOS AFASTADOS POR TRANSFERÊNCIA NO ENSINO FUNDAMENTAL, POR DEPENDÊNCIA ADMINISTRATIVA, SEGUNDO AS REGIÕES ADMINISTRATIVAS E MUNICÍPIOS DO TOCANTINS - 2004

Regiões Administrativas	Total	Estadual	Municipal	Particular
Muricilândia	95	18	77	-
Nova Olinda	336	143	193	-
Palmeirante	181	30	151	-
Santa Fé do Araguaia	171	77	94	-
Wanderlândia	268	186	82	-
REGIÃO VI - COLINAS DO TOCANTINS	2042	966	1.011	65
Arapoema	216	138	78	-
Bandeirantes do Tocantins	76	17	59	-
Bernardo Sayão	118	43	75	-
Brasilândia do Tocantins	104	18	86	-
Colinas do Tocantins	964	433	466	65
Couto de Magalhães	90	49	41	-
Itaporã do Tocantins	53	19	34	-
Juarina	52	35	17	-
Pau D'Arco	100	55	45	-
Pequizeiro	143	76	67	-
Presidente Kennedy	83	56	27	-
Tupiratins	43	27	16	-
REGIÃO VII - GOIATINS	518	210	308	-
Barra do Ouro	58	44	14	-
Campos Lindos	145	35	110	-
Goiatins	315	131	184	-
REGIÃO VIII - GUARÁÍ	1731	1021	663	47
Araguacema	130	58	72	-
Colméia	198	159	39	-
Dois Irmãos do Tocantins	84	37	47	-
Fortaleza do Tabocão	70	45	25	-
Goianorte	86	49	37	-
Guaraí	713	484	203	26
Miranorte	350	137	192	21
Rio dos Bois	70	30	40	-
Tupirama	30	22	8	-
REGIÃO IX - METROPOLITANA DE PALMAS	7796	3665	3774	357
Aparecida do Rio Negro	99	64	35	-
Brejinho de Nazaré	126	79	47	-
Fátima	76	48	28	-
Ipueiras	27	16	11	-
Lajeado	74	39	35	-
Miracema do Tocantins	625	515	104	6
Monte do Carmo	186	85	101	-

(continua)

6.42 ALUNOS AFASTADOS POR TRANSFERÊNCIA NO ENSINO FUNDAMENTAL, POR DEPENDÊNCIA ADMINISTRATIVA, SEGUNDO AS REGIÕES ADMINISTRATIVAS E MUNICÍPIOS DO TOCANTINS - 2004

Regiões Administrativas	Total	Estadual	Municipal	Particular
Oliveira de Fátima	15	9	6	-
Palmas	4768	1575	2883	310
Porto Nacional	1645	1131	477	37
Tocantínia	155	104	47	4
REGIÃO X - PEDRO AFONSO	588	286	300	2
Bom Jesus do Tocantins	53	30	23	-
Centenário	44	11	33	-
Itacajá	129	79	48	2
Itapiratins	67	9	58	-
Pedro Afonso	199	133	66	-
Recursolândia	29	6	23	-
Santa Maria do Tocantins	67	18	49	-
REGIÃO XI - PARAÍSO DO TOCANTINS	2779	1478	1267	34
Abreulândia	60	35	25	-
Barrolândia	128	93	35	-
Caseara	125	71	54	-
Chapada de Areia	24	-	24	-
Cristalândia	190	186	4	-
Divinópolis do Tocantins	209	123	86	-
Lagoa da Confusão	241	76	165	-
Marianópolis do Tocantins	80	22	58	-
Monte Santo	73	-	73	-
Nova Rosalândia	110	73	37	-
Paraíso do Tocantins	1185	626	525	34
Pium	265	135	130	-
Pugmil	46	14	32	-
Santa Rita do Tocantins	43	24	19	-
REGIÃO XII - NOVO ACORDO	471	260	211	-
Lagoa do Tocantins	48	-	48	-
Lizarda	62	27	35	-
Mateiros	34	34	-	-
Novo Acordo	68	42	26	-
Ponte Alta do Tocantins	126	78	48	-
Rio Sono	81	48	33	-
Santa Tereza do Tocantins	20	-	20	-
São Félix do Tocantins	32	31	1	-
REGIÃO XIII - NATIVIDADE	880	521	353	6
Chapada da Natividade	81	37	44	-
Natividade	253	185	62	6
Pindorama do Tocantins	83	40	43	-

(continua)

6.42 ALUNOS AFASTADOS POR TRANSFERÊNCIA NO ENSINO FUNDAMENTAL, POR DEPENDÊNCIA ADMINISTRATIVA, SEGUNDO AS REGIÕES ADMINISTRATIVAS E MUNICÍPIOS DO TOCANTINS - 2004

Regiões Administrativas	Total	Estadual	Municipal	Particular
Santa Rosa do Tocantins	132	64	68	-
São Valério da Natividade	215	111	104	-
Silvanópolis	116	84	32	-
REGIÃO XIV - GURUPI	4078	1897	2056	125
Aliança do Tocantins	173	101	72	-
Alvorada	265	146	112	7
Araguaçu	269	96	173	-
Cariri do Tocantins	98	15	83	-
Crixás do Tocantins	28	26	2	-
Dueré	114	65	49	-
Figueirópolis	151	96	55	-
Formoso do Araguaia	546	172	339	35
Gurupi	1943	934	926	83
Jaú do Tocantins	60	-	60	-
Peixe	308	186	122	-
Sandolândia	56	41	15	-
Sucupira	33	19	14	-
Talismã	34	-	34	-
REGIÃO XV - DIANÓPOLIS	833	646	187	-
Almas	213	150	63	-
Dianópolis	443	386	57	-
Novo Jardim	52	33	19	-
Porto Alegre do Tocantins	49	17	32	-
Rio da Conceição	28	21	7	-
Taipas do Tocantins	48	39	9	-
REGIÃO XVI - PARANÃ	374	270	100	4
Palmeirópolis	140	107	29	4
Paraná	194	144	50	-
São Salvador do Tocantins	40	19	21	-
REGIÃO XVII - ARRAIAS	635	495	138	2
Arraias	347	234	111	2
Combinado	122	121	1	-
Conceição do Tocantins	86	60	26	-
Novo Alegre	80	80	-	-
REGIÃO XVIII - TAGUATINGA	491	253	238	-
Aurora do Tocantins	52	44	8	-
Lavandeira	6	4	2	-
Ponte Alta do Bom Jesus	102	58	44	-
Taguatinga	331	147	184	-

6.43 ALUNOS AFASTADOS POR TRANSFERÊNCIA NO ENSINO MÉDIO, POR DEPENDÊNCIA ADMINISTRATIVA, SEGUNDO AS REGIÕES ADMINISTRATIVAS E MUNICÍPIOS DO TOCANTINS - 2004

Regiões Administrativas	Total	Federal	Estadual	Particular
TOTAL DO ESTADO	9965	16	9578	371
REGIÃO I - ARAGUATINS	295	16	279	-
Araguatins	219	16	203	-
Cachoeirinha	5	-	5	-
Esperantina	26	-	26	-
São Bento do Tocantins	19	-	19	-
São Sebastião do Tocantins	26	-	26	-
REGIÃO II - AUGUSTINÓPOLIS	368	-	368	-
Augustinópolis	102	-	102	-
Axixá do Tocantins	33	-	33	-
Buriti do Tocantins	113	-	113	-
Carrasco Bonito	14	-	14	-
Praia Norte	31	-	31	-
Sampaio	20	-	20	-
São Miguel do Tocantins	29	-	29	-
Sítio Novo do Tocantins	26	-	26	-
REGIÃO III - TOCANTINÓPOLIS	388	-	388	-
Aguiarnópolis	19	-	19	-
Angico	30	-	30	-
Darcinópolis	7	-	7	-
Itaguatins	15	-	15	-
Luzinópolis	8	-	8	-
Maurilândia do Tocantins	1	-	1	-
Nazaré	28	-	28	-
Palmeiras do Tocantins	34	-	34	-
Santa Terezinha do Tocantins	5	-	5	-
Tocantinópolis	241	-	241	-
REGIÃO IV - XAMBIOÁ	219	-	217	2
Ananás	89	-	89	-
Araguanã	47	-	47	-
Piraquê	13	-	13	-
Riachinho	13	-	13	-
Xambioá	57	-	55	2
REGIÃO V - ARAGUAÍNA	1540	-	1471	69
Aragominas	10	-	10	-
Araguaína	1274	-	1205	69
Babaçulândia	28	-	28	-
Carmolândia	8	-	8	-
Filadélfia	20	-	20	-

(continua)

6.43 ALUNOS AFASTADOS POR TRANSFERÊNCIA NO ENSINO MÉDIO, POR DEPENDÊNCIA ADMINISTRATIVA, SEGUNDO AS REGIÕES ADMINISTRATIVAS E MUNICÍPIOS DO TOCANTINS - 2004

Regiões Administrativas	Total	Federal	Estadual	Particular
Muricilândia	10	-	10	-
Nova Olinda	96	-	96	-
Palmeirante	5	-	5	-
Santa Fé do Araguaia	29	-	29	-
Wanderlândia	60	-	60	-
REGIÃO VI - COLINAS DO TOCANTINS	485	-	478	7
Arapoema	83	-	83	-
Bandeirantes do Tocantins	7	-	7	-
Bernardo Sayão	24	-	24	-
Brasilândia do Tocantins	27	-	27	-
Colinas do Tocantins	212	-	205	7
Couto de Magalhães	19	-	19	-
Itaporã do Tocantins	7	-	7	-
Juarina	10	-	10	-
Pau D'Arco	35	-	35	-
Pequizeiro	25	-	25	-
Presidente Kennedy	34	-	34	-
Tupiratins	2	-	2	-
REGIÃO VII - GOIATINS	62	-	62	-
Barra do Ouro	10	-	10	-
Campos Lindos	15	-	15	-
Goiatins	37	-	37	-
REGIÃO VIII - GUARÁÍ	490	-	481	9
Araguacema	19	-	19	-
Colméia	80	-	80	-
Dois Irmãos do Tocantins	24	-	24	-
Fortaleza do Tabocão	11	-	11	-
Goianorte	10	-	10	-
Guaraí	291	-	282	9
Miranorte	43	-	43	-
Rio dos Bois	8	-	8	-
Tupirama	4	-	4	-
REGIÃO IX - METROPOLITANA DE PALMAS	2904	-	2706	198
Aparecida do Rio Negro	39	-	39	-
Brejinho de Nazaré	16	-	16	-
Fátima	28	-	28	-
Ipueiras	11	-	11	-
Lajeado	17	-	17	-
Miracema do Tocantins	226	-	226	-
Monte do Carmo	13	-	13	-

(continua)

6.43 ALUNOS AFASTADOS POR TRANSFERÊNCIA NO ENSINO MÉDIO, POR DEPENDÊNCIA ADMINISTRATIVA, SEGUNDO AS REGIÕES ADMINISTRATIVAS E MUNICÍPIOS DO TOCANTINS - 2004

Regiões Administrativas	Total	Federal	Estadual	Particular
Oliveira de Fátima	9	-	9	-
Palmas	2089	-	1903	186
Porto Nacional	426	-	414	12
Tocantínia	30	-	30	-
REGIÃO X - PEDRO AFONSO	131	-	131	-
Bom Jesus do Tocantins	3	-	3	-
Centenário	6	-	6	-
Itacajá	50	-	50	-
Itapiratins	7	-	7	-
Pedro Afonso	56	-	56	-
Recursolândia	5	-	5	-
Santa Maria do Tocantins	4	-	4	-
REGIÃO XI - PARAÍSO DO TOCANTINS	935	-	933	2
Abreulândia	10	-	10	-
Barrolândia	32	-	32	-
Caseara	46	-	46	-
Chapada de Areia	-	-	-	-
Cristalândia	65	-	65	-
Divinópolis do Tocantins	58	-	58	-
Lagoa da Confusão	35	-	35	-
Marianópolis do Tocantins	7	-	7	-
Monte Santo do Tocantins	3	-	3	-
Nova Rosalândia	31	-	31	-
Paraíso do Tocantins	513	-	511	2
Pium	100	-	100	-
Pugmil	21	-	21	-
Santa Rita do Tocantins	14	-	14	-
REGIÃO XII - NOVO ACORDO	54	-	54	-
Lagoa do Tocantins	-	-	-	-
Lizarda	8	-	8	-
Mateiros	3	-	3	-
Novo Acordo	9	-	9	-
Ponte Alta do Tocantins	22	-	22	-
Rio Sono	6	-	6	-
Santa Tereza do Tocantins	-	-	-	-
São Félix do Tocantins	6	-	6	-
REGIÃO XIII - NATIVIDADE	211	-	211	-
Chapada da Natividade	23	-	23	-
Natividade	77	-	77	-
Pindorama do Tocantins	24	-	24	-

(continua)

6.43 ALUNOS AFASTADOS POR TRANSFERÊNCIA NO ENSINO MÉDIO, POR DEPENDÊNCIA ADMINISTRATIVA, SEGUNDO AS REGIÕES ADMINISTRATIVAS E MUNICÍPIOS DO TOCANTINS - 2004

Regiões Administrativas	Total	Federal	Estadual	Particular
Santa Rosa do Tocantins	15	-	15	-
São Valério da Natividade	35	-	35	-
Silvanópolis	37	-	37	-
REGIÃO XIV - GURUPI	1403	-	1326	77
Aliança do Tocantins	53	-	53	-
Alvorada	28	-	28	-
Araguaçu	41	-	41	-
Cariri do Tocantins	25	-	25	-
Crixás do Tocantins	11	-	11	-
Dueré	18	-	18	-
Figueirópolis	55	-	55	-
Formoso do Araguaia	215	-	204	11
Gurupi	824	-	758	66
Jaú do Tocantins	14	-	14	-
Peixe	77	-	77	-
Sandolândia	37	-	37	-
Sucupira	5	-	5	-
Talismã	-	-	-	-
REGIÃO XV - DIANÓPOLIS	191	-	191	-
Almas	30	-	30	-
Dianópolis	132	-	132	-
Novo Jardim	4	-	4	-
Porto Alegre do Tocantins	6	-	6	-
Rio da Conceição	3	-	3	-
Taipas do Tocantins	16	-	16	-
REGIÃO XVI - PARANÃ	101	-	94	7
Palmeirópolis	50	-	50	-
Paraná	34	-	34	-
São Salvador do Tocantins	17	-	10	7
REGIÃO XVII - ARRAIAS	123	-	123	-
Arraias	34	-	34	-
Combinado	62	-	62	-
Conceição do Tocantins	10	-	10	-
Novo Alegre	17	-	17	-
REGIÃO XVIII - TAGUATINGA	65	-	65	-
Aurora do Tocantins	12	-	12	-
Lavandeira	3	-	3	-
Ponte Alta do Bom Jesus	9	-	9	-
Taguatinga	41	-	41	-

6.44 ALUNOS APROVADOS NO ENSINO FUNDAMENTAL, POR DEPENDÊNCIA ADMINISTRATIVA, SEGUNDO AS REGIÕES ADMINISTRATIVAS E MUNICÍPIOS DO TOCANTINS - 2005

Regiões Administrativas	Total	Estadual	Municipal	Particular
TOTAL DO ESTADO	216142	112192	91992	11958
REGIÃO I - ARAGUATINS	8883	4119	4692	72
Araguatins	4835	2367	2396	72
Cachoeirinha	443	302	141	-
Esperantina	2049	482	1567	-
São Bento do Tocantins	768	451	317	-
São Sebastião do Tocantins	788	517	271	-
REGIÃO II - AUGUSTINÓPOLIS	12863	6865	5937	61
Augustinópolis	2739	1852	826	61
Axixá do Tocantins	2588	1016	1572	-
Buriti do Tocantins	1754	1326	428	-
Carrasco Bonito	571	213	358	-
Praia Norte	1524	398	1126	-
Sampaio	725	419	306	-
São Miguel do Tocantins	1333	572	761	-
Sítio Novo do Tocantins	1629	1069	560	-
REGIÃO III - TOCANTINÓPOLIS	10246	6094	4128	24
Aguiarnópolis	637	270	367	-
Angico	565	266	299	-
Darcinópolis	749	260	489	-
Itaguatins	1215	237	978	-
Luzinópolis	449	312	137	-
Maurilândia do Tocantins	604	281	323	-
Nazaré	770	571	199	-
Palmeiras do Tocantins	818	466	352	-
Santa Terezinha do Tocantins	457	268	189	-
Tocantinópolis	3982	3163	795	24
REGIÃO IV - XAMBIOÁ	6300	3786	2405	109
Ananás	2116	1474	642	-
Araguanã	922	440	482	-
Piraquê	547	240	307	-
Riachinho	807	269	538	-
Xambioá	1908	1363	436	109
REGIÃO V - ARAGUAÍNA	32626	17495	12332	2799
Aragominas	1080	427	653	-
Araguaína	21584	11494	7291	2799
Babaçulândia	1689	1072	617	-
Carmolândia	440	191	249	-
Filadélfia	1700	990	710	-

(continua)

6.44 ALUNOS APROVADOS NO ENSINO FUNDAMENTAL, POR DEPENDÊNCIA ADMINISTRATIVA, SEGUNDO AS REGIÕES ADMINISTRATIVAS E MUNICÍPIOS DO TOCANTINS - 2005

Regiões Administrativas	Total	Estadual	Municipal	Particular
Muricilândia	480	224	256	-
Nova Olinda	1882	1102	780	-
Palmeirante	955	412	543	-
Santa Fé do Araguaia	1177	629	548	-
Wanderlândia	1639	954	685	-
REGIÃO VI - COLINAS DO TOCANTINS	12377	5959	5906	512
Arapoema	1328	825	503	-
Bandeirantes do Tocantins	450	172	278	-
Bernardo Sayão	862	222	640	-
Brasilândia do Tocantins	375	150	225	-
Colinas do Tocantins	5045	2579	1954	512
Couto de Magalhães	838	287	551	-
Itaporã do Tocantins	417	246	171	-
Juarina	289	162	127	-
Pau D'Arco	800	347	453	-
Pequizeiro	993	467	526	-
Presidente Kennedy	690	415	275	-
Tupiratins	290	87	203	-
REGIÃO VII - GOIATINS	4717	2171	2546	-
Barra do Ouro	766	499	267	-
Campos Lindos	1569	594	975	-
Goiatins	2382	1078	1304	-
REGIÃO VIII - GUARÁÍ	11084	6067	4259	758
Araguacema	1222	474	748	-
Colméia	1507	977	344	186
Dois Irmãos do Tocantins	952	515	437	-
Fortaleza do Tabocão	406	309	97	-
Goianorte	800	511	289	-
Guaraí	3697	1999	1254	444
Miranorte	1893	786	979	128
Rio dos Bois	373	315	58	-
Tupirama	234	181	53	-
REGIÃO IX - METROPOLITANA DE PALMAS	42009	19231	18067	4711
Aparecida do Rio Negro	690	485	205	-
Brejinho de Nazaré	943	549	394	-
Fátima	622	492	130	-
Ipueiras	305	90	215	-
Lajeado	445	191	254	-
Miracema do Tocantins	3201	2517	636	48
Monte do Carmo	1048	453	595	-

(continua)

6.44 ALUNOS APROVADOS NO ENSINO FUNDAMENTAL, POR DEPENDÊNCIA ADMINISTRATIVA, SEGUNDO AS REGIÕES ADMINISTRATIVAS E MUNICÍPIOS DO TOCANTINS - 2005

Regiões Administrativas	Total	Estadual	Municipal	Particular
Oliveira de Fátima	249	60	189	-
Palmas	25052	7581	13558	3913
Porto Nacional	8079	5832	1631	616
Tocantínia	1375	981	260	134
REGIÃO X - PEDRO AFONSO	6325	2711	3563	51
Bom Jesus do Tocantins	525	190	335	-
Centenário	476	96	380	-
Itacajá	1522	809	662	51
Itapiratins	614	221	393	-
Pedro Afonso	1966	842	1124	-
Recursolândia	705	338	367	-
Santa Maria do Tocantins	517	215	302	-
REGIÃO XI - PARAÍSO DO TOCANTINS	15282	8105	6648	529
Abreulândia	715	187	528	-
Barrolândia	817	591	226	-
Caseara	708	411	297	-
Chapada de Areia	163	-	163	-
Cristalândia	1020	909	111	-
Divinópolis do Tocantins	950	481	469	-
Lagoa da Confusão	1145	525	620	-
Marianópolis do Tocantins	726	168	558	-
Monte Santo do Tocantins	315	-	315	-
Nova Rosalândia	667	449	218	-
Paraíso do Tocantins	6339	3728	2082	529
Pium	1001	417	584	-
Pugmil	429	147	282	-
Santa Rita do Tocantins	287	92	195	-
REGIÃO XII - NOVO ACORDO	5354	3016	2338	-
Lagoa do Tocantins	503	171	332	-
Lizarda	828	388	440	-
Mateiros	341	248	93	-
Novo Acordo	709	404	305	-
Ponte Alta do Tocantins	1114	688	426	-
Rio Sono	1121	636	485	-
Santa Tereza do Tocantins	465	257	208	-
São Félix do Tocantins	273	224	49	-
REGIÃO XIII - NATIVIDADE	6116	3274	2746	96
Chapada da Natividade	724	383	341	-
Natividade	1721	1116	509	96
Pindorama do Tocantins	715	389	326	-

(continua)

6.44 ALUNOS APROVADOS NO ENSINO FUNDAMENTAL, POR DEPENDÊNCIA ADMINISTRATIVA, SEGUNDO AS REGIÕES ADMINISTRATIVAS E MUNICÍPIOS DO TOCANTINS - 2005

Regiões Administrativas	Total	Estadual	Municipal	Particular
Santa Rosa do Tocantins	873	420	453	-
São Valério da Natividade	1088	456	632	-
Silvanópolis	995	510	485	-
REGIÃO XIV - GURUPI	24193	10857	11343	1993
Aliança do Tocantins	1041	497	544	-
Alvorada	1379	598	690	91
Araguaçu	1514	591	923	-
Cariri do Tocantins	442	49	393	-
Crixás do Tocantins	339	108	231	-
Dueré	862	469	393	-
Figueirópolis	824	494	330	-
Formoso do Araguaia	3961	1342	1894	725
Gurupi	10170	5613	3380	1177
Jaú do Tocantins	637	-	637	-
Peixe	1763	686	1077	-
Sandolândia	556	318	238	-
Sucupira	260	92	168	-
Talismã	445	-	445	-
REGIÃO XV - DIANÓPOLIS	6759	5027	1611	121
Almas	1650	1198	404	48
Dianópolis	3546	2793	680	73
Novo Jardim	402	323	79	-
Porto Alegre do Tocantins	452	129	323	-
Rio da Conceição	310	220	90	-
Taipas do Tocantins	399	364	35	-
REGIÃO XVI - PARANÃ	3393	1934	1428	31
Palmeirópolis	1053	702	333	18
Paraná	1870	1001	869	-
São Salvador do Tocantins	470	231	226	13
REGIÃO XVII - ARRAIAS	3813	2953	769	91
Arraias	1888	1312	485	91
Combinado	789	771	18	-
Conceição do Tocantins	781	515	266	-
Novo Alegre	355	355	-	-
REGIÃO XVIII - TAGUATINGA	3802	2528	1274	-
Aurora do Tocantins	559	466	93	-
Lavandeira	243	226	17	-
Ponte Alta do Bom Jesus	925	668	257	-
Taguatinga	2075	1168	907	-

6.45 ALUNOS APROVADOS NO ENSINO MÉDIO, POR DEPENDÊNCIA ADMINISTRATIVA, SEGUNDO AS REGIÕES ADMINISTRATIVAS E MUNICÍPIOS DO TOCANTINS - 2005

Regiões Administrativas	Total	Federal	Estadual	Municipal	Particular
TOTAL DO ESTADO	44393	340	41216	22	2815
REGIÃO I - ARAGUATINS	1806	268	1538	-	-
Araguatins	1287	268	1019	-	-
Cachoeirinha	82	-	82	-	-
Esperantina	237	-	237	-	-
São Bento do Tocantins	65	-	65	-	-
São Sebastião do Tocantins	135	-	135	-	-
REGIÃO II - AUGUSTINÓPOLIS	2511	-	2511	-	-
Augustinópolis	555	-	555	-	-
Axixá do Tocantins	555	-	555	-	-
Buriti do Tocantins	399	-	399	-	-
Carrasco Bonito	145	-	145	-	-
Praia Norte	143	-	143	-	-
Sampaio	105	-	105	-	-
São Miguel do Tocantins	275	-	275	-	-
Sítio Novo do Tocantins	334	-	334	-	-
REGIÃO III - TOCANTINÓPOLIS	2068	-	2068	-	-
Aguiarnópolis	173	-	173	-	-
Angico	118	-	118	-	-
Darcinópolis	87	-	87	-	-
Itaguatins	142	-	142	-	-
Luzinópolis	87	-	87	-	-
Maurilândia do Tocantins	122	-	122	-	-
Nazaré	166	-	166	-	-
Palmeiras do Tocantins	139	-	139	-	-
Santa Terezinha do Tocantins	81	-	81	-	-
Tocantinópolis	953	-	953	-	-
REGIÃO IV - XAMBIOÁ	1111	-	1111	-	-
Ananás	425	-	425	-	-
Araguanã	128	-	128	-	-
Piraquê	82	-	82	-	-
Riachinho	131	-	131	-	-
Xambioá	345	-	345	-	-
REGIÃO V - ARAGUAÍNA	7217	-	6505	-	712
Aragominas	171	-	171	-	-
Araguaína	5513	-	4801	-	712
Babaçulândia	219	-	219	-	-
Carmolândia	55	-	55	-	-
Filadélfia	212	-	212	-	-

(continua)

6.45 ALUNOS APROVADOS NO ENSINO MÉDIO, POR DEPENDÊNCIA ADMINISTRATIVA, SEGUNDO AS REGIÕES ADMINISTRATIVAS E MUNICÍPIOS DO TOCANTINS - 2005

Regiões Administrativas	Total	Federal	Estadual	Municipal	Particular
Muricilândia	68	-	68	-	-
Nova Olinda	359	-	359	-	-
Palmeirante	67	-	67	-	-
Santa Fé do Araguaia	219	-	219	-	-
Wanderlândia	334	-	334	-	-
REGIÃO VI - COLINAS DO TOCANTINS	2094	-	2041	-	53
Arapoema	233	-	233	-	-
Bandeirantes do Tocantins	81	-	81	-	-
Bernardo Sayão	120	-	120	-	-
Brasilândia do Tocantins	49	-	49	-	-
Colinas do Tocantins	892	-	839	-	53
Couto de Magalhães	107	-	107	-	-
Itaporã do Tocantins	94	-	94	-	-
Juarina	54	-	54	-	-
Pau D'Arco	153	-	153	-	-
Pequizeiro	151	-	151	-	-
Presidente Kennedy	132	-	132	-	-
Tupiratins	28	-	28	-	-
REGIÃO VII - GOIATINS	547	-	547	-	-
Barra do Ouro	119	-	119	-	-
Campos Lindos	160	-	160	-	-
Goiatins	268	-	268	-	-
REGIÃO VIII - GUARAÍ	2009	-	1939	-	70
Araguacema	181	-	181	-	-
Colméia	253	-	253	-	-
Dois Irmãos do Tocantins	184	-	184	-	-
Fortaleza do Tabocão	91	-	91	-	-
Goianorte	136	-	136	-	-
Guaraí	823	-	753	-	70
Miranorte	271	-	271	-	-
Rio dos Bois	44	-	44	-	-
Tupirama	26	-	26	-	-
REGIÃO IX - METROPOLITANA DE PALMAS	10867	72	9514	-	1281
Aparecida do Rio Negro	161	-	161	-	-
Brejinho de Nazaré	234	-	234	-	-
Fátima	157	-	157	-	-
Ipueiras	80	-	80	-	-
Lajeado	65	-	65	-	-
Miracema do Tocantins	562	-	562	-	-
Monte do Carmo	116	-	84	-	32

(continua)

6.45 ALUNOS APROVADOS NO ENSINO MÉDIO, POR DEPENDÊNCIA ADMINISTRATIVA, SEGUNDO AS REGIÕES ADMINISTRATIVAS E MUNICÍPIOS DO TOCANTINS - 2005

Regiões Administrativas	Total	Federal	Estadual	Municipal	Particular
Oliveira de Fátima	32	-	32	-	-
Palmas	7294	72	6050	-	1.172
Porto Nacional	1940	-	1863	-	77
Tocantínia	226	-	226	-	-
REGIÃO X - PEDRO AFONSO	1018	-	1018	-	-
Bom Jesus do Tocantins	39	-	39	-	-
Centenário	50	-	50	-	-
Itacajá	249	-	249	-	-
Itapiratins	70	-	70	-	-
Pedro Afonso	429	-	429	-	-
Recursolândia	99	-	99	-	-
Santa Maria do Tocantins	82	-	82	-	-
REGIÃO XI - PARAÍSO DO TOCANTINS	3205	-	3100	22	83
Abreulândia	64	-	64	-	-
Barrolândia	181	-	181	-	-
Caseara	169	-	169	-	-
Chapada de Areia	-	-	-	-	-
Cristalândia	186	-	186	-	-
Divinópolis do Tocantins	217	-	217	-	-
Lagoa da Confusão	147	-	125	22	-
Marianópolis do Tocantins	78	-	78	-	-
Monte Santo do Tocantins	14	-	14	-	-
Nova Rosalândia	132	-	132	-	-
Paraíso do Tocantins	1738	-	1655	-	83
Pium	188	-	188	-	-
Pugmil	62	-	62	-	-
Santa Rita do Tocantins	29	-	29	-	-
REGIÃO XII - NOVO ACORDO	839	-	839	-	-
Lagoa do Tocantins	87	-	87	-	-
Lizarda	97	-	97	-	-
Mateiros	38	-	38	-	-
Novo Acordo	105	-	105	-	-
Ponte Alta do Tocantins	249	-	249	-	-
Rio Sono	125	-	125	-	-
Santa Tereza do Tocantins	106	-	106	-	-
São Félix do Tocantins	32	-	32	-	-
REGIÃO XIII - NATIVIDADE	1066	-	1066	-	-
Chapada da Natividade	115	-	115	-	-
Natividade	260	-	260	-	-
Pindorama do Tocantins	213	-	213	-	-

(continua)

6.45 ALUNOS APROVADOS NO ENSINO MÉDIO, POR DEPENDÊNCIA ADMINISTRATIVA, SEGUNDO AS REGIÕES ADMINISTRATIVAS E MUNICÍPIOS DO TOCANTINS - 2005

Regiões Administrativas	Total	Federal	Estadual	Municipal	Particular
Santa Rosa do Tocantins	138	-	138	-	-
São Valério da Natividade	129	-	129	-	-
Silvanópolis	211	-	211	-	-
REGIÃO XIV - GURUPI	5243	-	4712	-	531
Aliança do Tocantins	224	-	224	-	-
Alvorada	276	-	276	-	-
Araguaçu	409	-	409	-	-
Cariri do Tocantins	127	-	127	-	-
Crixás do Tocantins	53	-	53	-	-
Dueré	140	-	140	-	-
Figueirópolis	180	-	180	-	-
Formoso do Araguaia	684	-	520	-	164
Gurupi	2496	-	2129	-	367
Jaú do Tocantins	96	-	96	-	-
Peixe	306	-	306	-	-
Sandolândia	130	-	130	-	-
Sucupira	31	-	31	-	-
Talismã	91	-	91	-	-
REGIÃO XV - DIANÓPOLIS	1092	-	1092	-	-
Almas	203	-	203	-	-
Dianópolis	621	-	621	-	-
Novo Jardim	56	-	56	-	-
Porto Alegre do Tocantins	106	-	106	-	-
Rio da Conceição	54	-	54	-	-
Taipas do Tocantins	52	-	52	-	-
REGIÃO XVI - PARANÃ	465	-	391	-	74
Palmeirópolis	201	-	201	-	-
Paraná	147	-	147	-	-
São Salvador do Tocantins	117	-	43	-	74
REGIÃO XVII - ARRAIAS	708	-	697	-	11
Arraias	229	-	218	-	11
Combinado	229	-	229	-	-
Conceição do Tocantins	126	-	126	-	-
Novo Alegre	124	-	124	-	-
REGIÃO XVIII - TAGUATINGA	527	-	527	-	-
Aurora do Tocantins	132	-	132	-	-
Lavandeira	61	-	61	-	-
Ponte Alta do Bom Jesus	129	-	129	-	-
Taguatinga	205	-	205	-	-

6.46 ALUNOS APROVADOS NO ENSINO FUNDAMENTAL, POR DEPENDÊNCIA ADMINISTRATIVA, SEGUNDO AS REGIÕES ADMINISTRATIVAS E MUNICÍPIOS DO TOCANTINS - 2004

Regiões Administrativas	Total	Estadual	Municipal	Particular
TOTAL DO ESTADO	211050	110334	88769	11947
REGIÃO I - ARAGUATINS	8679	3933	4682	64
Araguatins	4803	2315	2424	64
Cachoeirinha	354	273	81	-
Esperantina	2099	469	1630	-
São Bento do Tocantins	788	468	320	-
São Sebastião do Tocantins	635	408	227	-
REGIÃO II - AUGUSTINÓPOLIS	12449	6485	5937	27
Augustinópolis	2568	1727	814	27
Axixá do Tocantins	2395	1140	1255	-
Buriti do Tocantins	1790	1320	470	-
Carrasco Bonito	652	262	390	-
Praia Norte	1485	496	989	-
Sampaio	663	369	294	-
São Miguel do Tocantins	1288	631	657	-
Sítio Novo do Tocantins	1608	540	1068	-
REGIÃO III - TOCANTINÓPOLIS	10156	5819	4308	29
Aguiarnópolis	655	333	322	-
Angico	523	272	251	-
Darcinópolis	563	114	449	-
Itaguatins	1217	175	1042	-
Luzinópolis	405	305	100	-
Maurilândia do Tocantins	634	271	363	-
Nazaré	789	515	274	-
Palmeiras do Tocantins	764	405	359	-
Santa Terezinha do Tocantins	506	280	226	-
Tocantinópolis	4100	3149	922	29
REGIÃO IV - XAMBIOÁ	6171	3730	2309	132
Ananás	2098	1509	589	-
Araguanã	874	382	492	-
Piraquê	504	192	312	-
Riachinho	748	339	409	-
Xambioá	1947	1308	507	132
REGIÃO V - ARAGUAÍNA	31878	17877	11344	2657
Aragominas	978	408	570	-
Araguaína	21658	12190	6811	2657
Babaçulândia	1555	907	648	-
Carmolândia	384	177	207	-
Filadélfia	1548	903	645	-

(continua)

6.46 ALUNOS APROVADOS NO ENSINO FUNDAMENTAL, POR DEPENDÊNCIA ADMINISTRATIVA, SE- GUNDO AS REGIÕES ADMINISTRATIVAS E MUNICÍPIOS DO TOCANTINS - 2004

Regiões Administrativas	Total	Estadual	Municipal	Particular
Muricilândia	461	222	239	-
Nova Olinda	1809	1055	754	-
Palmeirante	762	415	347	-
Santa Fé do Araguaia	1112	702	410	-
Wanderlândia	1611	898	713	-
REGIÃO VI - COLINAS DO TOCANTINS	12040	5988	5494	558
Arapoema	1290	745	545	-
Bandeirantes do Tocantins	501	219	282	-
Bernardo Sayão	809	215	594	-
Brasilândia do Tocantins	393	158	235	-
Colinas do Tocantins	5065	2580	1927	558
Couto de Magalhães	627	346	281	-
Itaporã do Tocantins	343	193	150	-
Juarina	326	202	124	-
Pau D'Arco	713	345	368	-
Pequizeiro	1011	430	581	-
Presidente Kennedy	667	412	255	-
Tupiratins	295	143	152	-
REGIÃO VII - GOIATINS	4632	2074	2558	-
Barra do Ouro	889	554	335	-
Campos Lindos	1246	455	791	-
Goiatins	2497	1065	1432	-
REGIÃO VIII - GUARÁÍ	10564	5720	4071	773
Araguacema	1181	454	727	-
Colméia	1479	894	396	189
Dois Irmãos do Tocantins	810	477	333	-
Fortaleza do Tabocão	362	276	86	-
Goianorte	813	522	291	-
Guaraí	3375	1776	1166	433
Miranorte	1980	903	926	151
Rio dos Bois	380	281	99	-
Tupirama	184	137	47	-
REGIÃO IX - METROPOLITANA DE PALMAS	41864	19064	18123	4677
Aparecida do Rio Negro	632	429	203	-
Brejinho de Nazaré	1008	641	367	-
Fátima	649	502	147	-
Ipueiras	292	133	159	-
Lajeado	457	195	262	-
Miracema do Tocantins	3210	2552	560	98
Monte do Carmo	1073	452	621	-

(continua)

6.46 ALUNOS APROVADOS NO ENSINO FUNDAMENTAL, POR DEPENDÊNCIA ADMINISTRATIVA, SEGUNDO AS REGIÕES ADMINISTRATIVAS E MUNICÍPIOS DO TOCANTINS - 2004

Regiões Administrativas	Total	Estadual	Municipal	Particular
Oliveira de Fátima	251	46	205	-
Palmas	24718	7382	13494	3842
Porto Nacional	8216	5758	1879	579
Tocantínia	1358	974	226	158
REGIÃO X - PEDRO AFONSO	5912	2644	3214	54
Bom Jesus do Tocantins	472	229	243	-
Centenário	453	110	343	-
Itacajá	1296	762	480	54
Itapiratins	530	178	352	-
Pedro Afonso	1925	775	1150	-
Recursolândia	769	403	366	-
Santa Maria do Tocantins	467	187	280	-
REGIÃO XI - PARAÍSO DO TOCANTINS	14664	7847	6308	509
Abreulândia	533	174	359	-
Barrolândia	894	704	190	-
Caseara	677	380	297	-
Chapada de Areia	235	-	235	-
Cristalândia	1102	868	234	-
Divinópolis do Tocantins	923	492	431	-
Lagoa da Confusão	1228	521	707	-
Marianópolis do Tocantins	726	177	549	-
Monte Santo do Tocantins	318	-	318	-
Nova Rosalândia	536	367	169	-
Paraíso do Tocantins	6083	3566	2008	509
Pium	852	393	459	-
Pugmil	324	127	197	-
Santa Rita do Tocantins	233	78	155	-
REGIÃO XII - NOVO ACORDO	4788	2398	2390	-
Lagoa do Tocantins	348	-	348	-
Lizarda	851	339	512	-
Mateiros	341	262	79	-
Novo Acordo	754	392	362	-
Ponte Alta do Tocantins	1120	695	425	-
Rio Sono	942	521	421	-
Santa Tereza do Tocantins	190	-	190	-
São Félix do Tocantins	242	189	53	-
REGIÃO XIII - NATIVIDADE	6380	3370	2931	79
Chapada da Natividade	714	338	376	-
Natividade	1835	1222	534	79
Pindorama do Tocantins	766	383	383	-

(continua)

6.46 ALUNOS APROVADOS NO ENSINO FUNDAMENTAL, POR DEPENDÊNCIA ADMINISTRATIVA, SE- GUNDO AS REGIÕES ADMINISTRATIVAS E MUNICÍPIOS DO TOCANTINS - 2004

Regiões Administrativas	Total	Estadual	Municipal	Particular
Santa Rosa do Tocantins	850	384	466	-
São Valério da Natividade	1177	531	646	-
Silvanópolis	1038	512	526	-
REGIÃO XIV - GURUPI	23634	10952	10503	2179
Aliança do Tocantins	1029	502	527	-
Alvorada	1299	634	589	76
Araguaçu	1451	637	814	-
Cariri do Tocantins	539	60	479	-
Crixás do Tocantins	306	215	91	-
Dueré	715	414	301	-
Figueirópolis	835	496	339	-
Formoso do Araguaia	3808	1369	1721	718
Gurupi	10148	5418	3345	1385
Jaú do Tocantins	602	-	602	-
Peixe	1683	776	907	-
Sandolândia	506	324	182	-
Sucupira	292	107	185	-
Talismã	421	-	421	-
REGIÃO XV - DIANÓPOLIS	6449	4958	1395	96
Almas	1559	1128	387	44
Dianópolis	3393	2792	549	52
Novo Jardim	453	365	88	-
Porto Alegre do Tocantins	462	175	287	-
Rio da Conceição	241	194	47	-
Taipas do Tocantins	341	304	37	-
REGIÃO XVI - PARANÃ	3294	2080	1196	18
Palmeirópolis	1023	714	291	18
Paraná	1840	1127	713	-
São Salvador do Tocantins	431	239	192	-
REGIÃO XVII - ARRAIAS	3790	2951	744	95
Arraias	1963	1336	532	95
Combinado	792	776	16	-
Conceição do Tocantins	635	439	196	-
Novo Alegre	400	400	-	-
REGIÃO XVIII - TAGUATINGA	3706	2444	1262	-
Aurora do Tocantins	543	419	124	-
Lavandeira	207	187	20	-
Ponte Alta do Bom Jesus	808	615	193	-
Taguatinga	2148	1223	925	-

6.47 ALUNOS APROVADOS NO ENSINO MÉDIO, POR DEPENDÊNCIA ADMINISTRATIVA, SEGUNDO AS REGIÕES ADMINISTRATIVAS E MUNICÍPIOS DO TOCANTINS - 2004

Regiões Administrativas	Total	Federal	Estadual	Municipal	Particular
TOTAL DO ESTADO	44145	279	40950	-	2916
REGIÃO I - ARAGUATINS	1837	279	1558	-	-
Araguatins	1325	279	1.046	-	-
Cachoeirinha	80	-	80	-	-
Esperantina	186	-	186	-	-
São Bento do Tocantins	106	-	106	-	-
São Sebastião do Tocantins	140	-	140	-	-
REGIÃO II - AUGUSTINÓPOLIS	2426	-	2426	-	-
Augustinópolis	548	-	548	-	-
Axixá do Tocantins	481	-	481	-	-
Buriti do Tocantins	434	-	434	-	-
Carrasco Bonito	147	-	147	-	-
Praia Norte	186	-	186	-	-
Sampaio	109	-	109	-	-
São Miguel do Tocantins	229	-	229	-	-
Sítio Novo do Tocantins	292	-	292	-	-
REGIÃO III - TOCANTINÓPOLIS	2117	-	2117	-	-
Aguiarnópolis	195	-	195	-	-
Angico	102	-	102	-	-
Darcinópolis	75	-	75	-	-
Itaguatins	112	-	112	-	-
Luzinópolis	79	-	79	-	-
Maurilândia do Tocantins	190	-	190	-	-
Nazaré	161	-	161	-	-
Palmeiras do Tocantins	143	-	143	-	-
Santa Terezinha do Tocantins	95	-	95	-	-
Tocantinópolis	965	-	965	-	-
REGIÃO IV - XAMBIOÁ	1234	-	1218	-	16
Ananás	451	-	451	-	-
Araguanã	157	-	157	-	-
Piraquê	65	-	65	-	-
Riachinho	141	-	141	-	-
Xambioá	420	-	404	-	16
REGIÃO V - ARAGUAÍNA	6762	-	6028	-	734
Aragominas	164	-	164	-	-
Araguaína	5196	-	4462	-	734
Babaçulândia	209	-	209	-	-
Carmolândia	65	-	65	-	-
Filadélfia	159	-	159	-	-

(continua)

6.47 ALUNOS APROVADOS NO ENSINO MÉDIO, POR DEPENDÊNCIA ADMINISTRATIVA, SEGUNDO AS REGIÕES ADMINISTRATIVAS E MUNICÍPIOS DO TOCANTINS - 2004

Regiões Administrativas	Total	Federal	Estadual	Municipal	Particular
Muricilândia	71	-	71	-	-
Nova Olinda	337	-	337	-	-
Palmeirante	48	-	48	-	-
Santa Fé do Araguaia	171	-	171	-	-
Wanderlândia	342	-	342	-	-
REGIÃO VI - COLINAS DO TOCANTINS	2260	-	2193	-	67
Arapoema	282	-	282	-	-
Bandeirantes do Tocantins	66	-	66	-	-
Bernardo Sayão	126	-	126	-	-
Brasilândia do Tocantins	67	-	67	-	-
Colinas do Tocantins	972	-	905	-	67
Couto de Magalhães	110	-	110	-	-
Itaporã do Tocantins	109	-	109	-	-
Juarina	49	-	49	-	-
Pau D'Arco	145	-	145	-	-
Pequizeiro	144	-	144	-	-
Presidente Kennedy	146	-	146	-	-
Tupiratins	44	-	44	-	-
REGIÃO VII - GOIATINS	538	-	538	-	-
Barra do Ouro	119	-	119	-	-
Campos Lindos	135	-	135	-	-
Goiatins	284	-	284	-	-
REGIÃO VIII - GUARAÍ	1990	-	1892	-	98
Araguacema	181	-	181	-	-
Colméia	283	-	283	-	-
Dois Irmãos do Tocantins	132	-	132	-	-
Fortaleza do Tabocão	85	-	85	-	-
Goianorte	142	-	142	-	-
Guaraí	816	-	718	-	98
Miranorte	290	-	290	-	-
Rio dos Bois	39	-	39	-	-
Tupirama	22	-	22	-	-
REGIÃO IX - METROPOLITANA DE PALMAS	10738	-	9454	-	1284
Aparecida do Rio Negro	151	-	151	-	-
Brejinho de Nazaré	245	-	245	-	-
Fátima	143	-	143	-	-
Ipueiras	56	-	56	-	-
Lajeado	97	-	97	-	-
Miracema do Tocantins	604	-	604	-	-
Monte do Carmo	100	-	82	-	18

(continua)

6.47 ALUNOS APROVADOS NO ENSINO MÉDIO, POR DEPENDÊNCIA ADMINISTRATIVA, SEGUNDO AS REGIÕES ADMINISTRATIVAS E MUNICÍPIOS DO TOCANTINS - 2004

Regiões Administrativas	Total	Federal	Estadual	Municipal	Particular
Oliveira de Fátima	42	-	42	-	-
Palmas	7062	-	5884	-	1178
Porto Nacional	2045	-	1957	-	88
Tocantínia	193	-	193	-	-
REGIÃO X - PEDRO AFONSO	1009	-	1009	-	-
Bom Jesus do Tocantins	51	-	51	-	-
Centenário	55	-	55	-	-
Itacajá	238	-	238	-	-
Itapiratins	98	-	98	-	-
Pedro Afonso	431	-	431	-	-
Recursolândia	51	-	51	-	-
Santa Maria do Tocantins	85	-	85	-	-
REGIÃO XI - PARAÍSO DO TOCANTINS	3280	-	3194	-	86
Abreulândia	49	-	49	-	-
Barrolândia	179	-	179	-	-
Caseara	158	-	158	-	-
Chapada de Areia	-	-	-	-	-
Cristalândia	176	-	176	-	-
Divinópolis do Tocantins	252	-	252	-	-
Lagoa da Confusão	150	-	150	-	-
Marianópolis do Tocantins	102	-	102	-	-
Monte Santo do Tocantins	26	-	26	-	-
Nova Rosalândia	98	-	98	-	-
Paraíso do Tocantins	1791	-	1705	-	86
Pium	177	-	177	-	-
Pugmil	97	-	97	-	-
Santa Rita do Tocantins	25	-	25	-	-
REGIÃO XII - NOVO ACORDO	550	-	550	-	-
Lagoa do Tocantins	-	-	-	-	-
Lizarda	63	-	63	-	-
Mateiros	47	-	47	-	-
Novo Acordo	113	-	113	-	-
Ponte Alta do Tocantins	194	-	194	-	-
Rio Sono	104	-	104	-	-
Santa Tereza do Tocantins	-	-	-	-	-
São Félix do Tocantins	29	-	29	-	-
REGIÃO XIII - NATIVIDADE	1048	-	1048	-	-
Chapada da Natividade	99	-	99	-	-
Natividade	298	-	298	-	-
Pindorama do Tocantins	169	-	169	-	-

(continua)

6.47 ALUNOS APROVADOS NO ENSINO MÉDIO, POR DEPENDÊNCIA ADMINISTRATIVA, SEGUNDO AS REGIÕES ADMINISTRATIVAS E MUNICÍPIOS DO TOCANTINS - 2004

Regiões Administrativas	Total	Federal	Estadual	Municipal	Particular
Santa Rosa do Tocantins	134	-	134	-	-
São Valério da Natividade	157	-	157	-	-
Silvanópolis	191	-	191	-	-
REGIÃO XIV - GURUPI	5287	-	4754	-	533
Aliança do Tocantins	216	-	216	-	-
Alvorada	325	-	325	-	-
Araguaçu	435	-	435	-	-
Cariri do Tocantins	117	-	117	-	-
Crixás do Tocantins	47	-	47	-	-
Dueré	127	-	127	-	-
Figueirópolis	172	-	172	-	-
Formoso do Araguaia	682	-	507	-	175
Gurupi	2688	-	2330	-	358
Jaú do Tocantins	86	-	86	-	-
Peixe	252	-	252	-	-
Sandolândia	105	-	105	-	-
Sucupira	35	-	35	-	-
Talismã	-	-	-	-	-
REGIÃO XV - DIANÓPOLIS	1186	-	1186	-	-
Almas	225	-	225	-	-
Dianópolis	664	-	664	-	-
Novo Jardim	91	-	91	-	-
Porto Alegre do Tocantins	120	-	120	-	-
Rio da Conceição	41	-	41	-	-
Taipas do Tocantins	45	-	45	-	-
REGIÃO XVI - PARANÃ	531	-	443	-	88
Palmeirópolis	230	-	230	-	-
Paraná	133	-	133	-	-
São Salvador do Tocantins	168	-	80	-	88
REGIÃO XVII - ARRAIAS	771	-	761	-	10
Arraias	272	-	262	-	10
Combinado	257	-	257	-	-
Conceição do Tocantins	110	-	110	-	-
Novo Alegre	132	-	132	-	-
REGIÃO XVIII - TAGUATINGA	581	-	581	-	-
Aurora do Tocantins	149	-	149	-	-
Lavandeira	43	-	43	-	-
Ponte Alta do Bom Jesus	98	-	98	-	-
Taguatinga	291	-	291	-	-

6.48 ALUNOS REPROVADOS NO ENSINO FUNDAMENTAL, POR DEPENDÊNCIA ADMINISTRATIVA, SEGUNDO AS REGIÕES ADMINISTRATIVAS E MUNICÍPIOS DO TOCANTINS - 2005

Regiões Administrativas	Total	Estadual	Municipal	Particular
TOTAL DO ESTADO	28650	13322	15075	253
REGIÃO I - ARAGUATINS	1637	581	1053	3
Araguatins	776	318	455	3
Cachoeirinha	57	31	26	-
Esperantina	569	67	502	-
São Bento do Tocantins	124	95	29	-
São Sebastião do Tocantins	111	70	41	-
REGIÃO II - AUGUSTINÓPOLIS	1795	853	941	1
Augustinópolis	320	195	124	1
Axixá do Tocantins	230	135	95	-
Buriti do Tocantins	233	170	63	-
Carrasco Bonito	164	24	140	-
Praia Norte	235	57	178	-
Sampaio	139	63	76	-
São Miguel do Tocantins	260	95	165	-
Sítio Novo do Tocantins	214	114	100	-
REGIÃO III - TOCANTINÓPOLIS	1801	896	904	1
Aguiarnópolis	167	55	112	-
Angico	98	40	58	-
Darcinópolis	175	48	127	-
Itaguatins	182	25	157	-
Luzinópolis	76	54	22	-
Maurilândia do Tocantins	135	30	105	-
Nazaré	108	96	12	-
Palmeiras do Tocantins	169	52	117	-
Santa Terezinha do Tocantins	84	25	59	-
Tocantinópolis	607	471	135	1
REGIÃO IV - XAMBIOÁ	808	370	432	6
Ananás	144	97	47	-
Araguanã	151	44	107	-
Piraquê	109	27	82	-
Riachinho	89	30	59	-
Xambioá	315	172	137	6
REGIÃO V - ARAGUAÍNA	3631	2141	1432	58
Aragominas	182	32	150	-
Araguaína	2074	1559	457	58
Babaçulândia	257	105	152	-
Carmolândia	79	30	49	-
Filadélfia	201	115	86	-

(continua)

6.48 ALUNOS REPROVADOS NO ENSINO FUNDAMENTAL, POR DEPENDÊNCIA ADMINISTRATIVA, SEGUNDO AS REGIÕES ADMINISTRATIVAS E MUNICÍPIOS DO TOCANTINS - 2005

Regiões Administrativas	Total	Estadual	Municipal	Particular
Muricilândia	101	14	87	-
Nova Olinda	299	89	210	-
Palmeirante	94	54	40	-
Santa Fé do Araguaia	141	47	94	-
Wanderlândia	203	96	107	-
REGIÃO VI - COLINAS DO TOCANTINS	1270	529	727	14
Arapoema	102	50	52	-
Bandeirantes do Tocantins	53	17	36	-
Bernardo Sayão	119	37	82	-
Brasilândia do Tocantins	41	12	29	-
Colinas do Tocantins	512	275	223	14
Couto de Magalhães	73	20	53	-
Itaporã do Tocantins	37	14	23	-
Juarina	72	29	43	-
Pau D'Arco	122	40	82	-
Pequizeiro	50	11	39	-
Presidente Kennedy	26	7	19	-
Tupiratins	63	17	46	-
REGIÃO VII - GOIATINS	812	242	570	-
Barra do Ouro	151	39	112	-
Campos Lindos	227	41	186	-
Goiatins	434	162	272	-
REGIÃO VIII - GUARÁÍ	1251	612	630	9
Araguacema	142	33	109	-
Colméia	92	43	48	1
Dois Irmãos do Tocantins	108	37	71	-
Fortaleza do Tabocão	71	49	22	-
Goianorte	110	63	47	-
Guaraí	267	149	113	5
Miranorte	332	151	178	3
Rio dos Bois	97	62	35	-
Tupirama	32	25	7	-
REGIÃO IX - METROPOLITANA DE PALMAS	5764	2395	3266	103
Aparecida do Rio Negro	96	42	54	-
Brejinho de Nazaré	97	37	60	-
Fátima	102	50	52	-
Ipueiras	79	7	72	-
Lajeado	73	13	60	-
Miracema do Tocantins	670	478	192	-
Monte do Carmo	179	56	123	-

(continua)

6.48 ALUNOS REPROVADOS NO ENSINO FUNDAMENTAL, POR DEPENDÊNCIA ADMINISTRATIVA, SEGUNDO AS REGIÕES ADMINISTRATIVAS E MUNICÍPIOS DO TOCANTINS - 2005

Regiões Administrativas	Total	Estadual	Municipal	Particular
Oliveira de Fátima	42	6	36	-
Palmas	3296	979	2235	82
Porto Nacional	855	492	354	9
Tocantínia	275	235	28	12
REGIÃO X - PEDRO AFONSO	618	199	419	-
Bom Jesus do Tocantins	32	5	27	-
Centenário	47	12	35	-
Itacajá	106	55	51	-
Itapiratins	87	20	67	-
Pedro Afonso	162	74	88	-
Recursolândia	131	24	107	-
Santa Maria do Tocantins	53	9	44	-
REGIÃO XI - PARAÍSO DO TOCANTINS	1722	705	1014	3
Abreulândia	37	7	30	-
Barrolândia	132	80	52	-
Caseara	93	29	64	-
Chapada de Areia	39	-	39	-
Cristalândia	171	136	35	-
Divinópolis do Tocantins	165	66	99	-
Lagoa da Confusão	144	37	107	-
Marianópolis do Tocantins	155	51	104	-
Monte Santo do Tocantins	49	-	49	-
Nova Rosalândia	38	23	15	-
Paraíso do Tocantins	561	237	321	3
Pium	73	27	46	-
Pugmil	26	5	21	-
Santa Rita do Tocantins	39	7	32	-
REGIÃO XII - NOVO ACORDO	1089	419	670	-
Lagoa do Tocantins	225	23	202	-
Lizarda	111	26	85	-
Mateiros	111	72	39	-
Novo Acordo	171	53	118	-
Ponte Alta do Tocantins	114	70	44	-
Rio Sono	206	78	128	-
Santa Tereza do Tocantins	64	24	40	-
São Félix do Tocantins	87	73	14	-
REGIÃO XIII - NATIVIDADE	859	391	468	-
Chapada da Natividade	170	57	113	-
Natividade	214	140	74	-
Pindorama do Tocantins	68	6	62	-

(continua)

6.48 ALUNOS REPROVADOS NO ENSINO FUNDAMENTAL, POR DEPENDÊNCIA ADMINISTRATIVA, SEGUNDO AS REGIÕES ADMINISTRATIVAS E MUNICÍPIOS DO TOCANTINS - 2005

Regiões Administrativas	Total	Estadual	Municipal	Particular
Santa Rosa do Tocantins	148	72	76	-
São Valério da Natividade	122	40	82	-
Silvanópolis	137	76	61	-
REGIÃO XIV - GURUPI	2546	962	1543	41
Aliança do Tocantins	169	63	106	-
Alvorada	57	20	34	3
Araguaçu	51	21	30	-
Cariri do Tocantins	138	11	127	-
Crixás do Tocantins	9	5	4	-
Dueré	67	35	32	-
Figueirópolis	72	39	33	-
Formoso do Araguaia	323	120	185	18
Gurupi	1234	551	663	20
Jaú do Tocantins	81	-	81	-
Peixe	215	65	150	-
Sandolândia	34	19	15	-
Sucupira	60	13	47	-
Talismã	36	-	36	-
REGIÃO XV - DIANÓPOLIS	1018	623	390	5
Almas	206	101	105	-
Dianópolis	466	298	163	5
Novo Jardim	89	73	16	-
Porto Alegre do Tocantins	94	15	79	-
Rio da Conceição	86	63	23	-
Taipas do Tocantins	77	73	4	-
REGIÃO XVI - PARANÃ	534	315	211	8
Palmeirópolis	85	71	10	4
Paraná	311	175	136	-
São Salvador do Tocantins	138	69	65	4
REGIÃO XVII - ARRAIAS	672	516	155	1
Arraias	339	297	41	1
Combinado	42	42	-	-
Conceição do Tocantins	245	131	114	-
Novo Alegre	46	46	-	-
REGIÃO XVIII - TAGUATINGA	823	573	250	-
Aurora do Tocantins	109	101	8	-
Lavandeira	30	24	6	-
Ponte Alta do Bom Jesus	124	82	42	-
Taguatinga	560	366	194	-

6.49 ALUNOS REPROVADOS NO ENSINO MÉDIO, POR DEPENDÊNCIA ADMINISTRATIVA, SEGUNDO AS REGIÕES ADMINISTRATIVAS E MUNICÍPIOS DO TOCANTINS - 2005

Regiões Administrativas	Total	Federal	Estadual	Municipal	Particular
TOTAL DO ESTADO	5116	121	4757	-	238
REGIÃO I - ARAGUATINS	159	84	75	-	-
Araguatins	142	84	58	-	-
Cachoeirinha	4	-	4	-	-
Esperantina	11	-	11	-	-
São Bento do Tocantins	-	-	-	-	-
São Sebastião do Tocantins	2	-	2	-	-
REGIÃO II - AUGUSTINÓPOLIS	246	-	246	-	-
Augustinópolis	62	-	62	-	-
Axixá do Tocantins	48	-	48	-	-
Buriti do Tocantins	27	-	27	-	-
Carrasco Bonito	12	-	12	-	-
Praia Norte	19	-	19	-	-
Sampaio	5	-	5	-	-
São Miguel do Tocantins	48	-	48	-	-
Sítio Novo do Tocantins	25	-	25	-	-
REGIÃO III - TOCANTINÓPOLIS	361	-	361	-	-
Aguiarnópolis	14	-	14	-	-
Angico	20	-	20	-	-
Darcinópolis	4	-	4	-	-
Itaguatins	50	-	50	-	-
Luzinópolis	9	-	9	-	-
Maurilândia do Tocantins	5	-	5	-	-
Nazaré	11	-	11	-	-
Palmeiras do Tocantins	12	-	12	-	-
Santa Terezinha do Tocantins	2	-	2	-	-
Tocantinópolis	234	-	234	-	-
REGIÃO IV - XAMBIOÁ	55	-	55	-	-
Ananás	7	-	7	-	-
Araguanã	7	-	7	-	-
Piraquê	3	-	3	-	-
Riachinho	-	-	-	-	-
Xambioá	38	-	38	-	-
REGIÃO V - ARAGUAÍNA	652	-	563	-	89
Aragominas	6	-	6	-	-
Araguaína	554	-	465	-	89
Babaçulândia	12	-	12	-	-
Carmolândia	5	-	5	-	-
Filadélfia	15	-	15	-	-

(continua)

6.49 ALUNOS REPROVADOS NO ENSINO MÉDIO, POR DEPENDÊNCIA ADMINISTRATIVA, SEGUNDO AS REGIÕES ADMINISTRATIVAS E MUNICÍPIOS DO TOCANTINS - 2005

Regiões Administrativas	Total	Federal	Estadual	Municipal	Particular
Muricilândia	4	-	4	-	-
Nova Olinda	19	-	19	-	-
Palmeirante	-	-	-	-	-
Santa Fé do Araguaia	19	-	19	-	-
Wanderlândia	18	-	18	-	-
REGIÃO VI - COLINAS DO TOCANTINS	276	-	275	-	1
Arapoema	25	-	25	-	-
Bandeirantes do Tocantins	4	-	4	-	-
Bernardo Sayão	14	-	14	-	-
Brasilândia do Tocantins	4	-	4	-	-
Colinas do Tocantins	163	-	162	-	1
Couto de Magalhães	11	-	11	-	-
Itaporã do Tocantins	4	-	4	-	-
Juarina	7	-	7	-	-
Pau D'Arco	26	-	26	-	-
Pequizeiro	5	-	5	-	-
Presidente Kennedy	5	-	5	-	-
Tupiratins	8	-	8	-	-
REGIÃO VII - GOIATINS	11	-	11	-	-
Barra do Ouro	2	-	2	-	-
Campos Lindos	5	-	5	-	-
Goiatins	4	-	4	-	-
REGIÃO VIII - GUARAÍ	290	-	288	-	2
Araguacema	25	-	25	-	-
Colméia	16	-	16	-	-
Dois Irmãos do Tocantins	-	-	-	-	-
Fortaleza do Tabocão	1	-	1	-	-
Goianorte	7	-	7	-	-
Guaraí	136	-	134	-	2
Miranorte	98	-	98	-	-
Rio dos Bois	6	-	6	-	-
Tupirama	1	-	1	-	-
REGIÃO IX - METROPOLITANA DE PALMAS	1472	37	1333	-	102
Aparecida do Rio Negro	6	-	6	-	-
Brejinho de Nazaré	20	-	20	-	-
Fátima	7	-	7	-	-
Ipueiras	-	-	-	-	-
Lajeado	11	-	11	-	-
Miracema do Tocantins	51	-	51	-	-
Monte do Carmo	14	-	14	-	-

(continua)

6.49 ALUNOS REPROVADOS NO ENSINO MÉDIO, POR DEPENDÊNCIA ADMINISTRATIVA, SEGUNDO AS REGIÕES ADMINISTRATIVAS E MUNICÍPIOS DO TOCANTINS - 2005

Regiões Administrativas	Total	Federal	Estadual	Municipal	Particular
Oliveira de Fátima	3	-	3	-	-
Palmas	1158	37	1026	-	95
Porto Nacional	198	-	191	-	7
Tocantínia	4	-	4	-	-
REGIÃO X - PEDRO AFONSO	29	-	29	-	-
Bom Jesus do Tocantins	-	-	-	-	-
Centenário	7	-	7	-	-
Itacajá	1	-	1	-	-
Itapiratins	3	-	3	-	-
Pedro Afonso	15	-	15	-	-
Recursolândia	-	-	-	-	-
Santa Maria do Tocantins	3	-	3	-	-
REGIÃO XI - PARAÍSO DO TOCANTINS	391	-	389	-	2
Abreulândia	3	-	3	-	-
Barrolândia	3	-	3	-	-
Caseara	21	-	21	-	-
Chapada de Areia	-	-	-	-	-
Cristalândia	33	-	33	-	-
Divinópolis do Tocantins	41	-	41	-	-
Lagoa da Confusão	10	-	10	-	-
Marianópolis do Tocantins	12	-	12	-	-
Monte Santo do Tocantins	-	-	-	-	-
Nova Rosalândia	15	-	15	-	-
Paraíso do Tocantins	241	-	239	-	2
Pium	7	-	7	-	-
Pugmil	1	-	1	-	-
Santa Rita do Tocantins	4	-	4	-	-
REGIÃO XII - NOVO ACORDO	73	-	73	-	-
Lagoa do Tocantins	14	-	14	-	-
Lizarda	17	-	17	-	-
Mateiros	-	-	-	-	-
Novo Acordo	7	-	7	-	-
Ponte Alta do Tocantins	3	-	3	-	-
Rio Sono	5	-	5	-	-
Santa Tereza do Tocantins	13	-	13	-	-
São Félix do Tocantins	14	-	14	-	-
REGIÃO XIII - NATIVIDADE	154	-	154	-	-
Chapada da Natividade	10	-	10	-	-
Natividade	85	-	85	-	-
Pindorama do Tocantins	3	-	3	-	-

(continua)

6.49 ALUNOS REPROVADOS NO ENSINO MÉDIO, POR DEPENDÊNCIA ADMINISTRATIVA, SEGUNDO AS REGIÕES ADMINISTRATIVAS E MUNICÍPIOS DO TOCANTINS - 2005

Regiões Administrativas	Total	Federal	Estadual	Municipal	Particular
Santa Rosa do Tocantins	31	-	31	-	-
São Valério da Natividade	12	-	12	-	-
Silvanópolis	13	-	13	-	-
REGIÃO XIV - GURUPI	683	-	642	-	41
Aliança do Tocantins	15	-	15	-	-
Alvorada	20	-	20	-	-
Araguaçu	3	-	3	-	-
Cariri do Tocantins	9	-	9	-	-
Crixás do Tocantins	2	-	2	-	-
Dueré	2	-	2	-	-
Figueirópolis	18	-	18	-	-
Formoso do Araguaia	67	-	67	-	-
Gurupi	476	-	435	-	41
Jaú do Tocantins	10	-	10	-	-
Peixe	37	-	37	-	-
Sandolândia	1	-	1	-	-
Sucupira	23	-	23	-	-
Talismã	-	-	-	-	-
REGIÃO XV - DIANÓPOLIS	102	-	102	-	-
Almas	20	-	20	-	-
Dianópolis	64	-	64	-	-
Novo Jardim	6	-	6	-	-
Porto Alegre do Tocantins	6	-	6	-	-
Rio da Conceição	3	-	3	-	-
Taipas do Tocantins	3	-	3	-	-
REGIÃO XVI - PARANÃ	55	-	55	-	-
Palmeirópolis	38	-	38	-	-
Paraná	3	-	3	-	-
São Salvador do Tocantins	14	-	14	-	-
REGIÃO XVII - ARRAIAS	45	-	44	-	1
Arraias	37	-	36	-	1
Combinado	1	-	1	-	-
Conceição do Tocantins	7	-	7	-	-
Novo Alegre	-	-	-	-	-
REGIÃO XVIII - TAGUATINGA	62	-	62	-	-
Aurora do Tocantins	6	-	6	-	-
Lavandeira	4	-	4	-	-
Ponte Alta do Bom Jesus	3	-	3	-	-
Taguatinga	49	-	49	-	-

6.50 ALUNOS REPROVADOS NO ENSINO FUNDAMENTAL, POR DEPENDÊNCIA ADMINISTRATIVA, SEGUNDO AS REGIÕES ADMINISTRATIVAS E MUNICÍPIOS DO TOCANTINS - 2004

Regiões Administrativas	Total	Estadual	Municipal	Particular
TOTAL DO ESTADO	30794	13897	16643	254
REGIÃO I - ARAGUATINS	2018	741	1277	-
Araguatins	947	414	533	-
Cachoeirinha	81	47	34	-
Esperantina	621	75	546	-
São Bento do Tocantins	169	98	71	-
São Sebastião do Tocantins	200	107	93	-
REGIÃO II - AUGUSTINÓPOLIS	2204	991	1213	-
Augustinópolis	335	200	135	-
Axixá do Tocantins	477	245	232	-
Buriti do Tocantins	227	130	97	-
Carrasco Bonito	126	17	109	-
Praia Norte	288	93	195	-
Sampaio	131	48	83	-
São Miguel do Tocantins	298	66	232	-
Sítio Novo do Tocantins	322	192	130	-
REGIÃO III - TOCANTINÓPOLIS	1837	1003	834	-
Aguiarnópolis	196	54	142	-
Angico	103	37	66	-
Darcinópolis	188	72	116	-
Itaguatins	163	14	149	-
Luzinópolis	86	83	3	-
Maurilândia do Tocantins	116	15	101	-
Nazaré	124	118	6	-
Palmeiras do Tocantins	174	100	74	-
Santa Terezinha do Tocantins	60	34	26	-
Tocantinópolis	627	476	151	-
REGIÃO IV - XAMBIOÁ	913	467	440	6
Ananás	200	178	22	-
Araguanã	155	58	97	-
Piraquê	123	33	90	-
Riachinho	143	58	85	-
Xambioá	292	140	146	6
REGIÃO V - ARAGUAÍNA	3838	1950	1808	80
Aragominas	267	63	204	-
Araguaína	2151	1382	689	80
Babaçulândia	297	64	233	-
Carmolândia	96	30	66	-
Filadélfia	139	79	60	-

(continua)

6.50 ALUNOS REPROVADOS NO ENSINO FUNDAMENTAL, POR DEPENDÊNCIA ADMINISTRATIVA, SEGUNDO AS REGIÕES ADMINISTRATIVAS E MUNICÍPIOS DO TOCANTINS - 2004

Regiões Administrativas	Total	Estadual	Municipal	Particular
Muricilândia	115	11	104	-
Nova Olinda	307	111	196	-
Palmeirante	117	32	85	-
Santa Fé do Araguaia	152	94	58	-
Wanderlândia	197	84	113	-
REGIÃO VI - COLINAS DO TOCANTINS	1339	515	816	8
Arapoema	143	46	97	-
Bandeirantes do Tocantins	49	21	28	-
Bernardo Sayão	89	22	67	-
Brasilândia do Tocantins	28	2	26	-
Colinas do Tocantins	481	253	220	8
Couto de Magalhães	139	29	110	-
Itaporã do Tocantins	50	26	24	-
Juarina	67	24	43	-
Pau D'Arco	97	29	68	-
Pequizeiro	83	17	66	-
Presidente Kennedy	44	19	25	-
Tupiratins	69	27	42	-
REGIÃO VII - GOIATINS	869	333	536	-
Barra do Ouro	128	62	66	-
Campos Lindos	397	78	319	-
Goiatins	344	193	151	-
REGIÃO VIII - GUARÁÍ	1410	691	703	16
Araguacema	116	27	89	-
Colméia	121	72	48	1
Dois Irmãos do Tocantins	106	46	60	-
Fortaleza do Tabocão	95	58	37	-
Goianorte	129	51	78	-
Guaraí	376	231	139	6
Miranorte	335	108	218	9
Rio dos Bois	85	58	27	-
Tupirama	47	40	7	-
REGIÃO IX - METROPOLITANA DE PALMAS	5490	2493	2928	69
Aparecida do Rio Negro	68	37	31	-
Brejinho de Nazaré	150	45	105	-
Fátima	79	41	38	-
Ipueiras	58	14	44	-
Lajeado	79	17	62	-
Miracema do Tocantins	633	549	83	1
Monte do Carmo	201	66	135	-

(continua)

6.50 ALUNOS REPROVADOS NO ENSINO FUNDAMENTAL, POR DEPENDÊNCIA ADMINISTRATIVA, SEGUNDO AS REGIÕES ADMINISTRATIVAS E MUNICÍPIOS DO TOCANTINS - 2004

Regiões Administrativas	Total	Estadual	Municipal	Particular
Oliveira de Fátima	36	10	26	-
Palmas	2905	922	1940	43
Porto Nacional	1076	625	441	10
Tocantínia	205	167	23	15
REGIÃO X - PEDRO AFONSO	851	248	603	-
Bom Jesus do Tocantins	42	23	19	-
Centenário	75	13	62	-
Itacajá	211	85	126	-
Itapiratins	126	18	108	-
Pedro Afonso	168	51	117	-
Recursolândia	143	36	107	-
Santa Maria do Tocantins	86	22	64	-
REGIÃO XI - PARAÍSO DO TOCANTINS	1865	771	1087	7
Abreulândia	27	16	11	-
Barrolândia	91	65	26	-
Caseara	103	17	86	-
Chapada de Areia	15	-	15	-
Cristalândia	244	214	30	-
Divinópolis do Tocantins	135	70	65	-
Lagoa da Confusão	151	45	106	-
Marianópolis do Tocantins	224	26	198	-
Monte Santo do Tocantins	48	-	48	-
Nova Rosalândia	97	46	51	-
Paraíso do Tocantins	501	226	268	7
Pium	150	39	111	-
Pugmil	16	3	13	-
Santa Rita do Tocantins	63	4	59	-
REGIÃO XII - NOVO ACORDO	1039	381	658	-
Lagoa do Tocantins	107	-	107	-
Lizarda	104	40	64	-
Mateiros	84	43	41	-
Novo Acordo	122	47	75	-
Ponte Alta do Tocantins	231	107	124	-
Rio Sono	251	88	163	-
Santa Tereza do Tocantins	61	-	61	-
São Félix do Tocantins	79	56	23	-
REGIÃO XIII - NATIVIDADE	943	289	654	-
Chapada da Natividade	138	19	119	-
Natividade	172	117	55	-
Pindorama do Tocantins	94	18	76	-

(continua)

6.50 ALUNOS REPROVADOS NO ENSINO FUNDAMENTAL, POR DEPENDÊNCIA ADMINISTRATIVA, SEGUNDO AS REGIÕES ADMINISTRATIVAS E MUNICÍPIOS DO TOCANTINS - 2004

Regiões Administrativas	Total	Estadual	Municipal	Particular
Santa Rosa do Tocantins	205	63	142	-
São Valério da Natividade	174	33	141	-
Silvanópolis	160	39	121	-
REGIÃO XIV - GURUPI	2754	929	1760	65
Aliança do Tocantins	156	67	89	-
Alvorada	106	31	75	-
Araguaçu	75	39	36	-
Cariri do Tocantins	72	5	67	-
Crixás do Tocantins	26	23	3	-
Dueré	95	51	44	-
Figueirópolis	101	45	56	-
Formoso do Araguaia	403	81	310	12
Gurupi	1266	504	709	53
Jaú do Tocantins	117	-	117	-
Peixe	216	63	153	-
Sandolândia	33	19	14	-
Sucupira	23	1	22	-
Talismã	65	-	65	-
REGIÃO XV - DIANÓPOLIS	1082	591	491	-
Almas	257	129	128	-
Dianópolis	435	257	178	-
Novo Jardim	71	61	10	-
Porto Alegre do Tocantins	141	11	130	-
Rio da Conceição	87	53	34	-
Taipas do Tocantins	91	80	11	-
REGIÃO XVI - PARANÃ	681	310	368	3
Palmeirópolis	119	50	66	3
Paraná	422	187	235	-
São Salvador do Tocantins	140	73	67	-
REGIÃO XVII - ARRAIAS	779	573	206	-
Arraias	379	294	85	-
Combinado	57	48	9	-
Conceição do Tocantins	308	196	112	-
Novo Alegre	35	35	-	-
REGIÃO XVIII - TAGUATINGA	882	621	261	-
Aurora do Tocantins	87	79	8	-
Lavandeira	14	14	-	-
Ponte Alta do Bom Jesus	143	102	41	-
Taguatinga	638	426	212	-

6.51 ALUNOS REPROVADOS NO ENSINO MÉDIO, POR DEPENDÊNCIA ADMINISTRATIVA, SEGUNDO AS REGIÕES ADMINISTRATIVAS E MUNICÍPIOS DO TOCANTINS - 2004

Regiões Administrativas	Total	Federal	Estadual	Municipal	Particular
TOTAL DO ESTADO	4048	47	3815	-	186
REGIÃO I - ARAGUATINS	154	47	107	-	-
Araguatins	110	47	63	-	-
Cachoeirinha	6	-	6	-	-
Esperantina	15	-	15	-	-
São Bento do Tocantins	3	-	3	-	-
São Sebastião do Tocantins	20	-	20	-	-
REGIÃO II - AUGUSTINÓPOLIS	205	-	205	-	-
Augustinópolis	76	-	76	-	-
Axixá do Tocantins	68	-	68	-	-
Buriti do Tocantins	22	-	22	-	-
Carrasco Bonito	4	-	4	-	-
Praia Norte	9	-	9	-	-
Sampaio	4	-	4	-	-
São Miguel do Tocantins	6	-	6	-	-
Sítio Novo do Tocantins	16	-	16	-	-
REGIÃO III - TOCANTINÓPOLIS	276	-	276	-	-
Aguiarnópolis	6	-	6	-	-
Angico	24	-	24	-	-
Darcinópolis	2	-	2	-	-
Itaguatins	7	-	7	-	-
Luzinópolis	5	-	5	-	-
Maurilândia do Tocantins	6	-	6	-	-
Nazaré	10	-	10	-	-
Palmeiras do Tocantins	19	-	19	-	-
Santa Terezinha do Tocantins	1	-	1	-	-
Tocantinópolis	196	-	196	-	-
REGIÃO IV - XAMBIOÁ	70	-	70	-	-
Ananás	24	-	24	-	-
Araguanã	13	-	13	-	-
Piraquê	8	-	8	-	-
Riachinho	-	-	-	-	-
Xambioá	25	-	25	-	-
REGIÃO V - ARAGUAÍNA	772	-	697	-	75
Aragominas	28	-	28	-	-
Araguaína	641	-	566	-	75
Babaçulândia	15	-	15	-	-
Carmolândia	10	-	10	-	-
Filadélfia	16	-	16	-	-

(continua)

6.51 ALUNOS REPROVADOS NO ENSINO MÉDIO, POR DEPENDÊNCIA ADMINISTRATIVA, SEGUNDO AS REGIÕES ADMINISTRATIVAS E MUNICÍPIOS DO TOCANTINS - 2004

Regiões Administrativas	Total	Federal	Estadual	Municipal	Particular
Muricilândia	21	-	21	-	-
Nova Olinda	26	-	26	-	-
Palmeirante	-	-	-	-	-
Santa Fé do Araguaia	5	-	5	-	-
Wanderlândia	10	-	10	-	-
REGIÃO VI - COLINAS DO TOCANTINS	146	-	140	-	6
Arapoema	16	-	16	-	-
Bandeirantes do Tocantins	-	-	-	-	-
Bernardo Sayão	9	-	9	-	-
Brasilândia do Tocantins	21	-	21	-	-
Colinas do Tocantins	73	-	67	-	6
Couto de Magalhães	3	-	3	-	-
Itaporã do Tocantins	11	-	11	-	-
Juarina	3	-	3	-	-
Pau D'Arco	6	-	6	-	-
Pequizeiro	3	-	3	-	-
Presidente Kennedy	1	-	1	-	-
Tupiratins	-	-	-	-	-
REGIÃO VII - GOIATINS	11	-	11	-	-
Barra do Ouro	4	-	4	-	-
Campos Lindos	2	-	2	-	-
Goiatins	5	-	5	-	-
REGIÃO VIII - GUARAÍ	123	-	117	-	6
Araguacema	2	-	2	-	-
Colméia	6	-	6	-	-
Dois Irmãos do Tocantins	4	-	4	-	-
Fortaleza do Tabocão	-	-	-	-	-
Goianorte	3	-	3	-	-
Guaraí	29	-	23	-	6
Miranorte	77	-	77	-	-
Rio dos Bois	-	-	-	-	-
Tupirama	2	-	2	-	-
REGIÃO IX - METROPOLITANA DE PALMAS	1193	-	1123	-	70
Aparecida do Rio Negro	11	-	11	-	-
Brejinho de Nazaré	13	-	13	-	-
Fátima	16	-	16	-	-
Ipueiras	-	-	-	-	-
Lajeado	2	-	2	-	-
Miracema do Tocantins	56	-	56	-	-
Monte do Carmo	13	-	13	-	-

(continua)

6.51 ALUNOS REPROVADOS NO ENSINO MÉDIO, POR DEPENDÊNCIA ADMINISTRATIVA, SEGUNDO AS REGIÕES ADMINISTRATIVAS E MUNICÍPIOS DO TOCANTINS - 2004

Regiões Administrativas	Total	Federal	Estadual	Municipal	Particular
Oliveira de Fátima	2	-	2	-	-
Palmas	983	-	913	-	70
Porto Nacional	95	-	95	-	-
Tocantínia	2	-	2	-	-
REGIÃO X - PEDRO AFONSO	38	-	38	-	-
Bom Jesus do Tocantins	-	-	-	-	-
Centenário	6	-	6	-	-
Itacajá	-	-	-	-	-
Itapiratins	2	-	2	-	-
Pedro Afonso	29	-	29	-	-
Recursolândia	-	-	-	-	-
Santa Maria do Tocantins	1	-	1	-	-
REGIÃO XI - PARAÍSO DO TOCANTINS	329	-	327	-	2
Abreulândia	-	-	-	-	-
Barrolândia	1	-	1	-	-
Caseara	9	-	9	-	-
Chapada de Areia	-	-	-	-	-
Cristalândia	55	-	55	-	-
Divinópolis do Tocantins	4	-	4	-	-
Lagoa da Confusão	12	-	12	-	-
Marianópolis do Tocantins	11	-	11	-	-
Monte Santo do Tocantins	2	-	2	-	-
Nova Rosalândia	44	-	44	-	-
Paraíso do Tocantins	180	-	178	-	2
Pium	7	-	7	-	-
Pugmil	1	-	1	-	-
Santa Rita do Tocantins	3	-	3	-	-
REGIÃO XII - NOVO ACORDO	24	-	24	-	-
Lagoa do Tocantins	-	-	-	-	-
Lizarda	9	-	9	-	-
Mateiros	-	-	-	-	-
Novo Acordo	6	-	6	-	-
Ponte Alta do Tocantins	5	-	5	-	-
Rio Sono	2	-	2	-	-
Santa Tereza do Tocantins	-	-	-	-	-
São Félix do Tocantins	2	-	2	-	-
REGIÃO XIII - NATIVIDADE	63	-	63	-	-
Chapada da Natividade	6	-	6	-	-
Natividade	15	-	15	-	-
Pindorama do Tocantins	15	-	15	-	-

(continua)

6.51 ALUNOS REPROVADOS NO ENSINO MÉDIO, POR DEPENDÊNCIA ADMINISTRATIVA, SEGUNDO AS REGIÕES ADMINISTRATIVAS E MUNICÍPIOS DO TOCANTINS - 2004

Regiões Administrativas	Total	Federal	Estadual	Municipal	Particular
Santa Rosa do Tocantins	3	-	3	-	-
São Valério da Natividade	13	-	13	-	-
Silvanópolis	11	-	11	-	-
REGIÃO XIV - GURUPI	434	-	408	-	26
Aliança do Tocantins	7	-	7	-	-
Alvorada	25	-	25	-	-
Araguaçu	8	-	8	-	-
Cariri do Tocantins	10	-	10	-	-
Crixás do Tocantins	6	-	6	-	-
Dueré	9	-	9	-	-
Figueirópolis	9	-	9	-	-
Formoso do Araguaia	11	-	11	-	-
Gurupi	326	-	300	-	26
Jaú do Tocantins	4	-	4	-	-
Peixe	12	-	12	-	-
Sandolândia	4	-	4	-	-
Sucupira	3	-	3	-	-
Talismã	-	-	-	-	-
REGIÃO XV - DIANÓPOLIS	81	-	81	-	-
Almas	13	-	13	-	-
Dianópolis	52	-	52	-	-
Novo Jardim	2	-	2	-	-
Porto Alegre do Tocantins	1	-	1	-	-
Rio da Conceição	10	-	10	-	-
Taipas do Tocantins	3	-	3	-	-
REGIÃO XVI - PARANÃ	63	-	62	-	1
Palmeirópolis	16	-	16	-	-
Paraná	9	-	9	-	-
São Salvador do Tocantins	38	-	37	-	1
REGIÃO XVII - ARRAIAS	26	-	26	-	-
Arraias	23	-	23	-	-
Combinado	1	-	1	-	-
Conceição do Tocantins	2	-	2	-	-
Novo Alegre	-	-	-	-	-
REGIÃO XVIII - TAGUATINGA	40	-	40	-	-
Aurora do Tocantins	3	-	3	-	-
Lavandeira	8	-	8	-	-
Ponte Alta do Bom Jesus	6	-	6	-	-
Taguatinga	23	-	23	-	-

6.52 ALUNOS CONCLUINTE S NO ENSINO FUNDAMENTAL, POR DEPENDÊNCIA ADMINISTRATIVA, SEGUNDO AS REGIÕES ADMINISTRATIVAS E MUNICÍPIOS DO TOCANTINS - 2005

Regiões Administrativas	Total	Estadual	Municipal	Particular
TOTAL DO ESTADO	17948	13845	2943	1160
REGIÃO I - ARAGUATINS	695	491	204	-
Araguatins	382	292	90	-
Cachoeirinha	18	18	-	-
Esperantina	182	68	114	-
São Bento do Tocantins	64	64	-	-
São Sebastião do Tocantins	49	49	-	-
REGIÃO II - AUGUSTINÓPOLIS	1155	1075	80	-
Augustinópolis	206	206	-	-
Axixá do Tocantins	230	230	-	-
Buriti do Tocantins	194	194	-	-
Carrasco Bonito	91	64	27	-
Praia Norte	103	50	53	-
Sampaio	62	62	-	-
São Miguel do Tocantins	119	119	-	-
Sítio Novo do Tocantins	150	150	-	-
REGIÃO III - TOCANTINÓPOLIS	826	698	128	-
Aguiarnópolis	26	26	-	-
Angico	41	34	7	-
Darcinópolis	44	44	-	-
Itaguatins	95	19	76	-
Luzinópolis	59	59	-	-
Maurilândia do Tocantins	66	66	-	-
Nazaré	84	47	37	-
Palmeiras do Tocantins	47	47	-	-
Santa Terezinha do Tocantins	36	28	8	-
Tocantinópolis	328	328	-	-
REGIÃO IV - XAMBIOÁ	511	469	31	11
Ananás	173	173	-	-
Araguanã	57	57	-	-
Piraquê	33	33	-	-
Riachinho	77	46	31	-
Xambioá	171	160	-	11
REGIÃO V - ARAGUAÍNA	2632	2232	163	237
Aragominas	80	80	-	-
Araguaína	1867	1630	-	237
Babaçulândia	133	74	59	-
Carmolândia	19	19	-	-
Filadélfia	97	62	35	-

(continua)

6.52 ALUNOS CONCLUINTE NO ENSINO FUNDAMENTAL, POR DEPENDÊNCIA ADMINISTRATIVA, SEGUNDO AS REGIÕES ADMINISTRATIVAS E MUNICÍPIOS DO TOCANTINS - 2005

Regiões Administrativas	Total	Estadual	Municipal	Particular
Muricilândia	27	27	-	-
Nova Olinda	131	112	19	-
Palmeirante	26	26	-	-
Santa Fé do Araguaia	107	89	18	-
Wanderlândia	145	113	32	-
REGIÃO VI - COLINAS DO TOCANTINS	915	791	84	40
Arapoema	62	55	7	-
Bandeirantes do Tocantins	39	34	5	-
Bernardo Sayão	64	25	39	-
Brasilândia do Tocantins	21	21	-	-
Colinas do Tocantins	436	388	8	40
Couto de Magalhães	44	44	-	-
Itaporã do Tocantins	24	24	-	-
Juarina	24	24	-	-
Pau D'Arco	52	35	17	-
Pequizeiro	71	63	8	-
Presidente Kennedy	60	60	-	-
Tupiratins	18	18	-	-
REGIÃO VII - GOIATINS	274	177	97	-
Barra do Ouro	57	57	-	-
Campos Lindos	87	66	21	-
Goiatins	130	54	76	-
REGIÃO VIII - GUARÁÍ	971	817	88	66
Araguacema	97	57	40	-
Colméia	108	95	4	9
Dois Irmãos do Tocantins	76	76	-	-
Fortaleza do Tabocão	46	46	-	-
Goianorte	46	46	-	-
Guaraí	397	324	25	48
Miranorte	177	149	19	9
Rio dos Bois	24	24	-	-
Tupirama	-	-	-	-
REGIÃO IX - METROPOLITANA DE PALMAS	4008	2453	1028	527
Aparecida do Rio Negro	53	53	-	-
Brejinho de Nazaré	102	102	-	-
Fátima	48	48	-	-
Ipueiras	35	25	10	-
Lajeado	35	21	14	-
Miracema do Tocantins	222	199	23	-
Monte do Carmo	71	51	20	-

(continua)

6.52 ALUNOS CONCLUINTEs NO ENSINO FUNDAMENTAL, POR DEPENDÊNCIA ADMINISTRATIVA, SEGUNDO AS REGIÕES ADMINISTRATIVAS E MUNICÍPIOS DO TOCANTINS - 2005

Regiões Administrativas	Total	Estadual	Municipal	Particular
Oliveira de Fátima	21	21	-	-
Palmas	2609	1204	919	486
Porto Nacional	710	648	28	34
Tocantínia	102	81	14	7
REGIÃO X - PEDRO AFONSO	357	296	61	-
Bom Jesus do Tocantins	18	18	-	-
Centenário	25	25	-	-
Itacajá	64	64	-	-
Itapiratins	30	30	-	-
Pedro Afonso	152	101	51	-
Recursolândia	42	34	8	-
Santa Maria do Tocantins	26	24	2	-
REGIÃO XI - PARAÍSO DO TOCANTINS	1308	1060	212	36
Abreulândia	24	24	-	-
Barrolândia	90	90	-	-
Caseara	50	50	-	-
Chapada de Areia	11	-	11	-
Cristalândia	80	80	-	-
Divinópolis do Tocantins	64	55	9	-
Lagoa da Confusão	89	49	40	-
Marianópolis do Tocantins	51	32	19	-
Monte Santo do Tocantins	27	-	27	-
Nova Rosalândia	41	41	-	-
Paraíso do Tocantins	660	538	86	36
Pium	84	72	12	-
Pugmil	24	17	7	-
Santa Rita do Tocantins	13	12	1	-
REGIÃO XII - NOVO ACORDO	278	244	34	-
Lagoa do Tocantins	-	-	-	-
Lizarda	37	35	2	-
Mateiros	24	24	-	-
Novo Acordo	53	47	6	-
Ponte Alta do Tocantins	81	81	-	-
Rio Sono	69	47	22	-
Santa Tereza do Tocantins	4	-	4	-
São Félix do Tocantins	10	10	-	-
REGIÃO XIII - NATIVIDADE	499	419	80	-
Chapada da Natividade	33	33	-	-
Natividade	159	146	13	-
Pindorama do Tocantins	64	64	-	-

(continua)

6.52 ALUNOS CONCLUINTE NO ENSINO FUNDAMENTAL, POR DEPENDÊNCIA ADMINISTRATIVA, SEGUNDO AS REGIÕES ADMINISTRATIVAS E MUNICÍPIOS DO TOCANTINS - 2005

Regiões Administrativas	Total	Estadual	Municipal	Particular
Santa Rosa do Tocantins	55	38	17	-
São Valério da Natividade	105	55	50	-
Silvanópolis	83	83	-	-
REGIÃO XIV - GURUPI	2205	1363	628	214
Aliança do Tocantins	70	42	28	-
Alvorada	118	118	-	-
Araguaçu	129	57	72	-
Cariri do Tocantins	45	9	36	-
Crixás do Tocantins	27	27	-	-
Dueré	60	60	-	-
Figueirópolis	67	67	-	-
Formoso do Araguaia	366	146	136	84
Gurupi	1012	676	206	130
Jaú do Tocantins	60	-	60	-
Peixe	137	91	46	-
Sandolândia	45	45	-	-
Sucupira	25	25	-	-
Talismã	44	-	44	-
REGIÃO XV - DIANÓPOLIS	521	506	15	-
Almas	96	96	-	-
Dianópolis	304	289	15	-
Novo Jardim	44	44	-	-
Porto Alegre do Tocantins	36	36	-	-
Rio da Conceição	15	15	-	-
Taipas do Tocantins	26	26	-	-
REGIÃO XVI - PARANÃ	230	212	-	18
Palmeirópolis	118	100	-	18
Paraná	84	84	-	-
São Salvador do Tocantins	28	28	-	-
REGIÃO XVII - ARRAIAS	257	246	-	11
Arraias	124	113	-	11
Combinado	63	63	-	-
Conceição do Tocantins	31	31	-	-
Novo Alegre	39	39	-	-
REGIÃO XVIII - TAGUATINGA	306	296	10	-
Aurora do Tocantins	49	49	-	-
Lavandeira	13	13	-	-
Ponte Alta do Bom Jesus	72	72	-	-
Taguatinga	172	162	10	-

6.53 ALUNOS CONCLUINTEIS NO ENSINO MÉDIO, POR DEPENDÊNCIA ADMINISTRATIVA, SEGUNDO AS REGIÕES ADMINISTRATIVAS E MUNICÍPIOS DO TOCANTINS - 2005

Regiões Administrativas	Total	Federal	Estadual	Particular
TOTAL DO ESTADO	16059	69	15018	972
REGIÃO I - ARAGUATINS	644	69	575	-
Araguatins	457	69	388	-
Cachoeirinha	30	-	30	-
Esperantina	61	-	61	-
São Bento do Tocantins	41	-	41	-
São Sebastião do Tocantins	55	-	55	-
REGIÃO II - AUGUSTINÓPOLIS	740	-	740	-
Augustinópolis	197	-	197	-
Axixá do Tocantins	83	-	83	-
Buriti do Tocantins	128	-	128	-
Carrasco Bonito	52	-	52	-
Praia Norte	52	-	52	-
Sampaio	60	-	60	-
São Miguel do Tocantins	75	-	75	-
Sítio Novo do Tocantins	93	-	93	-
REGIÃO III - TOCANTINÓPOLIS	832	-	832	-
Aguiarnópolis	77	-	77	-
Angico	51	-	51	-
Darcinópolis	35	-	35	-
Itaguatins	31	-	31	-
Luzinópolis	45	-	45	-
Maurilândia do Tocantins	58	-	58	-
Nazaré	59	-	59	-
Palmeiras do Tocantins	55	-	55	-
Santa Terezinha do Tocantins	41	-	41	-
Tocantinópolis	380	-	380	-
REGIÃO IV - XAMBIOÁ	487	-	487	-
Ananás	170	-	170	-
Araguanã	69	-	69	-
Piraquê	22	-	22	-
Riachinho	72	-	72	-
Xambioá	154	-	154	-
REGIÃO V - ARAGUAÍNA	2385	-	2138	247
Aragominas	54	-	54	-
Araguaína	1828	-	1581	247
Babaçulândia	93	-	93	-
Carmolândia	29	-	29	-
Filadélfia	57	-	57	-

(continua)

6.53 ALUNOS CONCLUINTE NO ENSINO MÉDIO, POR DEPENDÊNCIA ADMINISTRATIVA, SEGUNDO AS REGIÕES ADMINISTRATIVAS E MUNICÍPIOS DO TOCANTINS - 2005

Regiões Administrativas	Total	Federal	Estadual	Particular
Muricilândia	31	-	31	-
Nova Olinda	108	-	108	-
Palmeirante	21	-	21	-
Santa Fé do Araguaia	51	-	51	-
Wanderlândia	113	-	113	-
REGIÃO VI - COLINAS DO TOCANTINS	831	-	801	30
Arapoema	107	-	107	-
Bandeirantes do Tocantins	35	-	35	-
Bernardo Sayão	41	-	41	-
Brasilândia do Tocantins	-	-	-	-
Colinas do Tocantins	364	-	334	30
Couto de Magalhães	36	-	36	-
Itaporã do Tocantins	51	-	51	-
Juarina	15	-	15	-
Pau D'Arco	55	-	55	-
Pequizeiro	55	-	55	-
Presidente Kennedy	59	-	59	-
Tupiratins	13	-	13	-
REGIÃO VII - GOIATINS	176	-	176	-
Barra do Ouro	57	-	57	-
Campos Lindos	47	-	47	-
Goiatins	72	-	72	-
REGIÃO VIII - GUARÁ	696	-	677	19
Araguacema	58	-	58	-
Colméia	110	-	110	-
Dois Irmãos do Tocantins	41	-	41	-
Fortaleza do Tabocão	30	-	30	-
Goianorte	40	-	40	-
Guará	272	-	253	19
Miranorte	124	-	124	-
Rio dos Bois	11	-	11	-
Tupirama	10	-	10	-
REGIÃO IX - METROPOLITANA DE PALMAS	3996	-	3574	422
Aparecida do Rio Negro	44	-	44	-
Brejinho de Nazaré	90	-	90	-
Fátima	53	-	53	-
Ipueiras	21	-	21	-
Lajeado	39	-	39	-
Miracema do Tocantins	255	-	255	-
Monte do Carmo	39	-	39	-

(continua)

6.53 ALUNOS CONCLUINTEIS NO ENSINO MÉDIO, POR DEPENDÊNCIA ADMINISTRATIVA, SEGUNDO AS REGIÕES ADMINISTRATIVAS E MUNICÍPIOS DO TOCANTINS - 2005

Regiões Administrativas	Total	Federal	Estadual	Particular
Oliveira de Fátima	15	-	15	-
Palmas	2643	-	2256	387
Porto Nacional	733	-	698	35
Tocantínia	64	-	64	-
REGIÃO X - PEDRO AFONSO	396	-	396	-
Bom Jesus do Tocantins	16	-	16	-
Centenário	27	-	27	-
Itacajá	95	-	95	-
Itapiratins	20	-	20	-
Pedro Afonso	171	-	171	-
Recursolândia	24	-	24	-
Santa Maria do Tocantins	43	-	43	-
REGIÃO XI - PARAÍSO DO TOCANTINS	1186	-	1163	23
Abreulândia	19	-	19	-
Barrolândia	61	-	61	-
Caseara	49	-	49	-
Chapada de Areia	-	-	-	-
Cristalândia	67	-	67	-
Divinópolis do Tocantins	91	-	91	-
Lagoa da Confusão	70	-	70	-
Marianópolis do Tocantins	29	-	29	-
Monte Santo do Tocantins	26	-	26	-
Nova Rosalândia	56	-	56	-
Paraíso do Tocantins	607	-	584	23
Pium	64	-	64	-
Pugmil	40	-	40	-
Santa Rita do Tocantins	7	-	7	-
REGIÃO XII - NOVO ACORDO	197	-	197	-
Lagoa do Tocantins	-	-	-	-
Lizarda	22	-	22	-
Mateiros	17	-	17	-
Novo Acordo	43	-	43	-
Ponte Alta do Tocantins	72	-	72	-
Rio Sono	43	-	43	-
Santa Tereza do Tocantins	-	-	-	-
São Félix do Tocantins	-	-	-	-
REGIÃO XIII - NATIVIDADE	400	-	400	-
Chapada da Natividade	29	-	29	-
Natividade	134	-	134	-
Pindorama do Tocantins	53	-	53	-

(continua)

6.53 ALUNOS CONCLUINTE NO ENSINO MÉDIO, POR DEPENDÊNCIA ADMINISTRATIVA, SEGUNDO AS REGIÕES ADMINISTRATIVAS E MUNICÍPIOS DO TOCANTINS - 2005

Regiões Administrativas	Total	Federal	Estadual	Particular
Santa Rosa do Tocantins	53	-	53	-
São Valério da Natividade	60	-	60	-
Silvanópolis	71	-	71	-
REGIÃO XIV - GURUPI	1988	-	1780	208
Aliança do Tocantins	58	-	58	-
Alvorada	125	-	125	-
Araguaçu	144	-	144	-
Cariri do Tocantins	39	-	39	-
Crixás do Tocantins	14	-	14	-
Dueré	40	-	40	-
Figueirópolis	70	-	70	-
Formoso do Araguaia	261	-	177	84
Gurupi	1063	-	939	124
Jaú do Tocantins	38	-	38	-
Peixe	88	-	88	-
Sandolândia	34	-	34	-
Sucupira	14	-	14	-
Talismã	-	-	-	-
REGIÃO XV - DIANÓPOLIS	425	-	425	-
Almas	68	-	68	-
Dianópolis	239	-	239	-
Novo Jardim	23	-	23	-
Porto Alegre do Tocantins	58	-	58	-
Rio da Conceição	15	-	15	-
Taipas do Tocantins	22	-	22	-
REGIÃO XVI - PARANÃ	175	-	152	23
Palmeirópolis	73	-	73	-
Paraná	40	-	40	-
São Salvador do Tocantins	62	-	39	23
REGIÃO XVII - ARRAIAS	253	-	253	-
Arraias	90	-	90	-
Combinado	82	-	82	-
Conceição do Tocantins	29	-	29	-
Novo Alegre	52	-	52	-
REGIÃO XVIII - TAGUATINGA	252	-	252	-
Aurora do Tocantins	70	-	70	-
Lavandeira	18	-	18	-
Ponte Alta do Bom Jesus	39	-	39	-
Taguatinga	125	-	125	-

6.54 ALUNOS CONCLUINTEIS NO ENSINO FUNDAMENTAL, POR DEPENDÊNCIA ADMINISTRATIVA, SEGUNDO AS REGIÕES ADMINISTRATIVAS E MUNICÍPIOS DO TOCANTINS - 2004

Regiões Administrativas	Total	Estadual	Municipal	Particular
TOTAL DO ESTADO	18033	13941	2817	1275
REGIÃO I - ARAGUATINS	628	476	152	-
Araguatins	310	250	60	-
Cachoeirinha	46	46	-	-
Esperantina	166	74	92	-
São Bento do Tocantins	57	57	-	-
São Sebastião do Tocantins	49	49	-	-
REGIÃO II - AUGUSTINÓPOLIS	1126	1054	72	-
Augustinópolis	249	249	-	-
Axixá do Tocantins	199	199	-	-
Buriti do Tocantins	202	202	-	-
Carrasco Bonito	56	32	24	-
Praia Norte	108	60	48	-
Sampaio	72	72	-	-
São Miguel do Tocantins	82	82	-	-
Sítio Novo do Tocantins	158	158	-	-
REGIÃO III - TOCANTINÓPOLIS	827	695	132	-
Aguiarnópolis	43	22	21	-
Angico	53	45	8	-
Darcinópolis	39	39	-	-
Itaguatins	113	32	81	-
Luzinópolis	45	45	-	-
Maurilândia do Tocantins	40	40	-	-
Nazaré	87	74	13	-
Palmeiras do Tocantins	59	59	-	-
Santa Terezinha do Tocantins	46	37	9	-
Tocantinópolis	302	302	-	-
REGIÃO IV - XAMBIOÁ	471	431	40	-
Ananás	140	140	-	-
Araguanã	51	51	-	-
Piraquê	37	37	-	-
Riachinho	46	22	24	-
Xambioá	197	181	16	-
REGIÃO V - ARAGUAÍNA	2693	2316	134	243
Aragominas	42	42	-	-
Araguaína	2022	1779	-	243
Babaçulândia	78	72	6	-
Carmolândia	28	28	-	-
Filadélfia	85	57	28	-

(continua)

6.54 ALUNOS CONCLUINTEs NO ENSINO FUNDAMENTAL, POR DEPENDÊNCIA ADMINISTRATIVA, SEGUNDO AS REGIÕES ADMINISTRATIVAS E MUNICÍPIOS DO TOCANTINS - 2004

Regiões Administrativas	Total	Estadual	Municipal	Particular
Muricilândia	21	21	-	-
Nova Olinda	132	112	20	-
Palmeirante	27	27	-	-
Santa Fé do Araguaia	104	79	25	-
Wanderlândia	154	99	55	-
REGIÃO VI - COLINAS DO TOCANTINS	928	810	85	33
Arapoema	67	62	5	-
Bandeirantes do Tocantins	18	12	6	-
Bernardo Sayão	74	37	37	-
Brasilândia do Tocantins	31	31	-	-
Colinas do Tocantins	457	401	23	33
Couto de Magalhães	43	43	-	-
Itaporã do Tocantins	21	21	-	-
Juarina	40	40	-	-
Pau D'Arco	45	35	10	-
Pequizeiro	53	49	4	-
Presidente Kennedy	60	60	-	-
Tupiratins	19	19	-	-
REGIÃO VII - GOIATINS	258	174	84	-
Barra do Ouro	33	33	-	-
Campos Lindos	73	60	13	-
Goiatins	152	81	71	-
REGIÃO VIII - GUARÁÍ	872	741	85	46
Araguacema	79	52	27	-
Colméia	119	110	9	-
Dois Irmãos do Tocantins	58	58	-	-
Fortaleza do Tabocão	42	42	-	-
Goianorte	33	33	-	-
Guaraí	342	280	23	39
Miranorte	169	136	26	7
Rio dos Bois	23	23	-	-
Tupirama	7	7	-	-
REGIÃO IX - METROPOLITANA DE PALMAS	3975	2272	1072	631
Aparecida do Rio Negro	64	64	-	-
Brejinho de Nazaré	74	74	-	-
Fátima	53	53	-	-
Ipueiras	28	23	5	-
Lajeado	27	16	11	-
Miracema do Tocantins	252	222	30	-
Monte do Carmo	60	37	23	-

(continua)

6.54 ALUNOS CONCLUINTEIS NO ENSINO FUNDAMENTAL, POR DEPENDÊNCIA ADMINISTRATIVA, SEGUNDO AS REGIÕES ADMINISTRATIVAS E MUNICÍPIOS DO TOCANTINS - 2004

Regiões Administrativas	Total	Estadual	Municipal	Particular
Oliveira de Fátima	25	25	-	-
Palmas	2599	1116	956	527
Porto Nacional	729	585	40	104
Tocantínia	64	57	7	-
REGIÃO X - PEDRO AFONSO	357	316	41	-
Bom Jesus do Tocantins	20	20	-	-
Centenário	33	33	-	-
Itacajá	71	71	-	-
Itapiratins	42	42	-	-
Pedro Afonso	130	99	31	-
Recursolândia	44	34	10	-
Santa Maria do Tocantins	17	17	-	-
REGIÃO XI - PARAÍSO DO TOCANTINS	1347	1112	203	32
Abreulândia	23	23	-	-
Barrolândia	85	85	-	-
Caseara	51	51	-	-
Chapada de Areia	14	-	14	-
Cristalândia	100	100	-	-
Divinópolis do Tocantins	92	75	17	-
Lagoa da Confusão	54	30	24	-
Marianópolis do Tocantins	57	42	15	-
Monte Santo do Tocantins	21	-	21	-
Nova Rosalândia	45	45	-	-
Paraíso do Tocantins	687	556	99	32
Pium	72	72	-	-
Pugmil	29	16	13	-
Santa Rita do Tocantins	17	17	-	-
REGIÃO XII - NOVO ACORDO	334	297	37	-
Lagoa do Tocantins	39	39	-	-
Lizarda	32	26	6	-
Mateiros	28	28	-	-
Novo Acordo	58	58	-	-
Ponte Alta do Tocantins	48	48	-	-
Rio Sono	72	48	24	-
Santa Tereza do Tocantins	31	24	7	-
São Félix do Tocantins	26	26	-	-
REGIÃO XIII - NATIVIDADE	473	410	63	-
Chapada da Natividade	27	27	-	-
Natividade	138	131	7	-
Pindorama do Tocantins	65	65	-	-

(continua)

6.54 ALUNOS CONCLUINTES NO ENSINO FUNDAMENTAL, POR DEPENDÊNCIA ADMINISTRATIVA, SEGUNDO AS REGIÕES ADMINISTRATIVAS E MUNICÍPIOS DO TOCANTINS - 2004

Regiões Administrativas	Total	Estadual	Municipal	Particular
Santa Rosa do Tocantins	57	40	17	-
São Valério da Natividade	92	53	39	-
Silvanópolis	94	94	-	-
REGIÃO XIV - GURUPI	2372	1527	600	245
Aliança do Tocantins	102	78	24	-
Alvorada	111	103	-	8
Araguaçu	145	70	75	-
Cariri do Tocantins	59	20	39	-
Crixás do Tocantins	25	25	-	-
Dueré	82	82	-	-
Figueirópolis	78	78	-	-
Formoso do Araguaia	419	195	112	112
Gurupi	1104	755	224	125
Jaú do Tocantins	61	-	61	-
Peixe	111	63	48	-
Sandolândia	41	41	-	-
Sucupira	17	17	-	-
Talismã	17	-	17	-
REGIÃO XV - DIANÓPOLIS	552	548	4	-
Almas	141	141	-	-
Dianópolis	281	277	4	-
Novo Jardim	53	53	-	-
Porto Alegre do Tocantins	18	18	-	-
Rio da Conceição	32	32	-	-
Taipas do Tocantins	27	27	-	-
REGIÃO XVI - PARANÃ	253	218	-	35
Palmeirópolis	118	104	-	14
Paraná	73	73	-	-
São Salvador do Tocantins	62	41	-	21
REGIÃO XVII - ARRAIAS	271	261	-	10
Arraias	117	107	-	10
Combinado	83	83	-	-
Conceição do Tocantins	40	40	-	-
Novo Alegre	31	31	-	-
REGIÃO XVIII - TAGUATINGA	296	283	13	-
Aurora do Tocantins	47	47	-	-
Lavandeira	20	20	-	-
Ponte Alta do Bom Jesus	70	70	-	-
Taguatinga	159	146	13	-

6.55 ALUNOS CONCLUINTEs NO ENSINO MÉDIO, POR DEPENDÊNCIA ADMINISTRATIVA, SEGUNDO AS REGIÕES ADMINISTRATIVAS E MUNICÍPIOS DO TOCANTINS - 2004

Regiões Administrativas	Total	Federal	Estadual	Particular
TOTAL DO ESTADO	16135	68	15046	1021
REGIÃO I - ARAGUATINS	477	68	409	-
Araguatins	338	68	270	-
Cachoeirinha	36	-	36	-
Esperantina	68	-	68	-
São Bento do Tocantins	35	-	35	-
São Sebastião do Tocantins	-	-	-	-
REGIÃO II - AUGUSTINÓPOLIS	758	-	758	-
Augustinópolis	207	-	207	-
Axixá do Tocantins	132	-	132	-
Buriti do Tocantins	168	-	168	-
Carrasco Bonito	40	-	40	-
Praia Norte	74	-	74	-
Sampaio	65	-	65	-
São Miguel do Tocantins	72	-	72	-
Sítio Novo do Tocantins	-	-	-	-
REGIÃO III - TOCANTINÓPOLIS	594	-	594	-
Aguiarnópolis	21	-	21	-
Angico	42	-	42	-
Darcinópolis	45	-	45	-
Itaguatins	49	-	49	-
Luzinópolis	31	-	31	-
Maurilândia do Tocantins	27	-	27	-
Nazaré	35	-	35	-
Palmeiras do Tocantins	54	-	54	-
Santa Terezinha do Tocantins	27	-	27	-
Tocantinópolis	263	-	263	-
REGIÃO IV - XAMBIOÁ	381	-	381	-
Ananás	158	-	158	-
Araguanã	4	-	4	-
Piraquê	23	-	23	-
Riachinho	47	-	47	-
Xambioá	149	-	149	-
REGIÃO V - ARAGUAÍNA	2579	-	2262	317
Aragominas	55	-	55	-
Araguaína	1942	-	1625	317
Babaçulândia	105	-	105	-
Carmolândia	33	-	33	-
Filadélfia	52	-	52	-

(continua)

6.55 ALUNOS CONCLUINTE NO ENSINO MÉDIO, POR DEPENDÊNCIA ADMINISTRATIVA, SEGUNDO AS REGIÕES ADMINISTRATIVAS E MUNICÍPIOS DO TOCANTINS - 2004

Regiões Administrativas	Total	Federal	Estadual	Particular
Muricilândia	31	-	31	-
Nova Olinda	124	-	124	-
Palmeirante	12	-	12	-
Santa Fé do Araguaia	67	-	67	-
Wanderlândia	158	-	158	-
REGIÃO VI - COLINAS DO TOCANTINS	852	-	852	-
Arapoema	87	-	87	-
Bandeirantes do Tocantins	48	-	48	-
Bernardo Sayão	58	-	58	-
Brasilândia do Tocantins	20	-	20	-
Colinas do Tocantins	331	-	331	-
Couto de Magalhães	63	-	63	-
Itaporã do Tocantins	35	-	35	-
Juarina	35	-	35	-
Pau D'Arco	55	-	55	-
Pequizeiro	52	-	52	-
Presidente Kennedy	53	-	53	-
Tupiratins	15	-	15	-
REGIÃO VII - GOIATINS	178	-	178	-
Barra do Ouro	61	-	61	-
Campos Lindos	44	-	44	-
Goiatins	73	-	73	-
REGIÃO VIII - GUARÁÍ	753	-	737	16
Araguacema	50	-	50	-
Colméia	112	-	112	-
Dois Irmãos do Tocantins	32	-	32	-
Fortaleza do Tabocão	35	-	35	-
Goianorte	64	-	64	-
Guaraí	350	-	334	16
Miranorte	79	-	79	-
Rio dos Bois	12	-	12	-
Tupirama	19	-	19	-
REGIÃO IX - METROPOLITANA DE PALMAS	3919	-	3482	437
Aparecida do Rio Negro	56	-	56	-
Brejinho de Nazaré	101	-	101	-
Fátima	52	-	52	-
Ipueiras	18	-	18	-
Lajeado	32	-	32	-
Miracema do Tocantins	288	-	288	-
Monte do Carmo	47	-	47	-

(continua)

6.55 ALUNOS CONCLUINTEs NO ENSINO MÉDIO, POR DEPENDÊNCIA ADMINISTRATIVA, SEGUNDO AS REGIÕES ADMINISTRATIVAS E MUNICÍPIOS DO TOCANTINS - 2004

Regiões Administrativas	Total	Federal	Estadual	Particular
Oliveira de Fátima	22	-	22	-
Palmas	2502	-	2132	370
Porto Nacional	746	-	679	67
Tocantínia	55	-	55	-
REGIÃO X - PEDRO AFONSO	419	-	419	-
Bom Jesus do Tocantins	17	-	17	-
Centenário	26	-	26	-
Itacajá	87	-	87	-
Itapiratins	23	-	23	-
Pedro Afonso	168	-	168	-
Recursolândia	31	-	31	-
Santa Maria do Tocantins	67	-	67	-
REGIÃO XI - PARAÍSO DO TOCANTINS	1350	-	1317	33
Abreulândia	16	-	16	-
Barrolândia	58	-	58	-
Caseara	52	-	52	-
Chapada de Areia	-	-	-	-
Cristalândia	104	-	104	-
Divinópolis do Tocantins	82	-	82	-
Lagoa da Confusão	68	-	68	-
Marianópolis do Tocantins	58	-	58	-
Monte Santo do Tocantins	13	-	13	-
Nova Rosalândia	46	-	46	-
Paraíso do Tocantins	731	-	698	33
Pium	61	-	61	-
Pugmil	37	-	37	-
Santa Rita do Tocantins	24	-	24	-
REGIÃO XII - NOVO ACORDO	257	-	257	-
Lagoa do Tocantins	22	-	22	-
Lizarda	31	-	31	-
Mateiros	8	-	8	-
Novo Acordo	31	-	31	-
Ponte Alta do Tocantins	62	-	62	-
Rio Sono	47	-	47	-
Santa Tereza do Tocantins	45	-	45	-
São Félix do Tocantins	11	-	11	-
REGIÃO XIII - NATIVIDADE	361	-	361	-
Chapada da Natividade	28	-	28	-
Natividade	94	-	94	-
Pindorama do Tocantins	85	-	85	-

(continua)

6.55 ALUNOS CONCLUINTEs NO ENSINO MÉDIO, POR DEPENDÊNCIA ADMINISTRATIVA, SEGUNDO AS REGIÕES ADMINISTRATIVAS E MUNICÍPIOS DO TOCANTINS - 2004

Regiões Administrativas	Total	Federal	Estadual	Particular
Santa Rosa do Tocantins	49	-	49	-
São Valério da Natividade	44	-	44	-
Silvanópolis	61	-	61	-
REGIÃO XIV - GURUPI	2094	-	1898	196
Aliança do Tocantins	96	-	96	-
Alvorada	111	-	111	-
Araguaçu	124	-	124	-
Cariri do Tocantins	48	-	48	-
Crixás do Tocantins	31	-	31	-
Dueré	62	-	62	-
Figueirópolis	113	-	113	-
Formoso do Araguaia	235	-	165	70
Gurupi	1052	-	926	126
Jaú do Tocantins	31	-	31	-
Peixe	116	-	116	-
Sandolândia	36	-	36	-
Sucupira	17	-	17	-
Talismã	22	-	22	-
REGIÃO XV - DIANÓPOLIS	488	-	488	-
Almas	111	-	111	-
Dianópolis	283	-	283	-
Novo Jardim	14	-	14	-
Porto Alegre do Tocantins	31	-	31	-
Rio da Conceição	16	-	16	-
Taipas do Tocantins	33	-	33	-
REGIÃO XVI - PARANÃ	166	-	144	22
Palmeirópolis	99	-	99	-
Paraná	35	-	35	-
São Salvador do Tocantins	32	-	10	22
REGIÃO XVII - ARRAIAS	306	-	306	-
Arraias	97	-	97	-
Combinado	104	-	104	-
Conceição do Tocantins	45	-	45	-
Novo Alegre	60	-	60	-
REGIÃO XVIII - TAGUATINGA	203	-	203	-
Aurora do Tocantins	30	-	30	-
Lavandeira	32	-	32	-
Ponte Alta do Bom Jesus	35	-	35	-
Taguatinga	106	-	106	-

6.56 EDUCAÇÃO INDÍGENA POR TIPO DE ENSINO, TOTAL DE ALUNOS, PROFESSORES E SALAS DE AULA, SEGUNDO AS REGIÕES ADMINISTRATIVAS E MUNICÍPIOS DO TOCANTINS - 2004

Regiões Administrativas	Alunos na Pré- Escola	Alunos no Ensino Fundamental	Total de Alunos	Total de Professores	Total de Salas de Aula
TOTAL DO ESTADO	487	3097	3584	195	72
REGIÃO I - ARAGUATINS	-	53	53	4	2
Araguatins	-	30	30	2	1
Cachoeirinha	-	23	23	2	1
REGIÃO III - TOCANTINÓPOLIS	46	534	580	30	8
Maurilândia do Tocantins	-	29	29	2	1
Tocantinópolis	46	505	551	28	7
REGIÃO V - ARAGUAÍNA	16	110	126	12	2
Santa Fé do Araguaia	16	110	126	12	2
REGIÃO VII - GOIATINS	84	576	660	34	8
Goiatins	84	576	660	34	8
REGIÃO IX - METROPOLITANA DE PALMAS	161	562	723	44	32
Tocantínia	161	562	723	44	32
REGIÃO X - PEDRO AFONSO	13	318	331	14	6
Itacajá	13	318	331	14	6
REGIÃO XI - PARAÍSO DO TOCANTINS	27	173	200	11	3
Lagoa da Confusão	27	173	200	11	3
REGIÃO XIV - GURUPI	140	771	911	46	11
Formoso do Araguaia	134	740	874	44	10
Sandolândia	6	31	37	2	1

Fonte: Secretaria Estadual da Educação / SEPLAN-TO/DPI

SAÚDE

CAPÍTULO 7



7.1 IMUNIZAÇÃO EM MENORES DE 1 ANO, SEGUNDO AS REGIÕES ADMINISTRATIVAS E MUNICÍPIOS DO TOCANTINS - 2007

Regiões Administrativas	Total Doses Aplicadas	População < 1 ano	BCG		Hepatite B		Poliomielite		Tetraivalente		Febre Amarela	
			Doses Aplicadas	Cobertura %	Doses Aplicadas	Cobertura %	Doses Aplicadas	Cobertura %	Doses Aplicadas	Cobertura %	Doses Aplicadas	Cobertura %
TOTAL DO ESTADO	133.533	26.389	27.292		26.287		27.268		27.012		25.674	
REGIÃO I - ARAGUATINS	5.596	1.166	1.161		1.108		1.121		1.107		1.099	
Araguatins	3.173	671	635	94,63	623	92,85	628	93,59	635	94,63	652	97,17
Cachoeirinha	252	41	42	102,44	49	119,51	53	129,27	53	129,27	55	134,15
Esperantina	1.069	249	237	95,18	221	88,76	214	85,94	213	85,54	184	73,90
São Bento do Tocantins	508	86	124	144,19	102	118,60	103	119,77	83	96,51	96	111,63
São Sebastião do Tocantins	594	119	123	103,36	113	94,96	123	103,36	123	103,36	112	94,12
REGIÃO II - AUGUSTINÓPOLIS	7.928	1.505	1.600		1.608		1.613		1.627		1.480	
Augustinópolis	1.828	344	421	122,38	344	100,00	371	107,85	371	107,85	321	93,31
Axixá do Tocantins	1.195	308	278	90,26	242	78,57	234	75,97	226	73,38	215	69,81
Buriti do Tocantins	1.058	209	203	97,13	215	102,87	215	102,87	215	102,87	210	100,48
Carrasco Bonito	453	101	87	86,14	94	93,07	92	91,09	92	91,09	88	87,13
Praia Norte	951	191	208	108,90	190	99,48	176	92,15	198	103,66	179	93,72
Sampaio	494	98	106	108,16	96	97,96	96	97,96	96	97,96	100	102,04
São Miguel do Tocantins	791	61	87	142,62	183	300,00	184	301,64	184	301,64	153	250,82
Sítio Novo do Tocantins	1.158	193	210	108,81	244	126,42	245	126,94	245	126,94	214	110,88
REGIÃO III - TOCANTINÓPOLIS	5.974	1.218	1.101		1.217		1.293		1.215		1.148	
Aguiarnópolis	399	73	82	112,33	78	106,85	81	110,96	80	109,59	78	106,85
Angico	293	51	49	96,08	61	119,61	64	125,49	64	125,49	55	107,84
Darcinópolis	563	89	114	128,09	114	128,09	112	125,84	112	125,84	111	124,72
Itaguatins	594	147	90	61,22	108	73,47	186	126,53	107	72,79	103	70,07
Luzinópolis	288	60	54	90,00	60	100,00	62	103,33	63	105,00	49	81,67
Maurilândia do Tocantins	341	72	62	86,11	65	90,28	69	95,83	69	95,83	76	105,56
Nazaré	430	103	88	85,44	84	81,55	85	82,52	85	82,52	88	85,44
Palmeiras do Tocantins	483	68	87	127,94	107	157,35	105	154,41	105	154,41	79	116,18
Santa Terezinha do Tocantins	182	40	41	102,50	35	87,50	35	87,50	35	87,50	36	90,00
Tocantinópolis	2.401	515	434	84,27	505	98,06	494	95,92	495	96,12	473	91,84
REGIÃO IV - XAMBIOÁ	3.947	870	786		774		821		821		745	
Ananás	1.284	288	246	85,42	261	90,63	262	90,97	262	90,97	253	87,85
Araguanã	737	118	134	113,56	150	127,12	158	133,90	158	133,90	137	116,10
Piraquê	251	64	54	84,38	41	64,06	50	78,13	50	78,13	56	87,50
Riachinho	382	77	73	94,81	76	98,70	77	100,00	77	100,00	79	102,60
Xambioá	1.293	323	279	86,38	246	76,16	274	84,83	274	84,83	220	68,11
REGIÃO V - ARAGUAÍNA	21.841	4.085	4.863		4.219		4.354		4.391		4.014	
Aragominas	539	109	96	88,07	125	114,68	109	100,00	122	111,93	87	79,82
Araguaína	15.899	2.857	3.728	130,49	2.957	103,50	3.166	110,82	3.158	110,54	2.890	101,16
Babaçulândia	855	141	158	112,06	173	122,70	184	130,50	184	130,50	156	110,64
Carmolândia	196	53	37	69,81	38	71,70	41	77,36	41	77,36	39	73,58
Filadélfia	712	171	137	80,12	161	94,15	137	80,12	135	78,95	142	83,04
Muricilândia	274	71	60	84,51	58	81,69	56	78,87	56	78,87	44	61,97

(continua)

7.1 IMUNIZAÇÃO EM MENORES DE 1 ANO, SEGUNDO AS REGIÕES ADMINISTRATIVAS E MUNICÍPIOS DO TOCANTINS - 2007

Regiões Administrativas	Total		BCG		Hepatite B		Poliomielite		Tetravalente		Febre Amarela	
	Doses Aplicadas	População < 1 ano	Doses Aplicadas	Cobertura %	Doses Aplicadas	Cobertura %	Doses Aplicadas	Cobertura %	Doses Aplicadas	Cobertura %	Doses Aplicadas	Cobertura %
Nova Olinda	1.388	227	267	117,62	288	126,87	263	115,86	288	126,87	282	124,23
Palmeirante	408	85	73	85,88	88	103,53	75	88,24	85	100,00	87	102,35
Santa Fé do Araguaia	819	165	153	92,73	169	102,42	169	102,42	168	101,82	160	96,97
Wanderlândia	751	206	154	74,76	162	78,64	154	74,76	154	74,76	127	61,65
REGIÃO VI - COLINAS DO TOCANTINS	7.030	1.427	1.339		1.350		1.513		1.415		1.413	
Arapoema	762	132	137	103,79	159	120,45	154	116,67	154	116,67	158	119,70
Bandeirantes do Tocantins	214	58	36	62,07	46	79,31	42	72,41	42	72,41	48	82,76
Bernardo Sayão	397	71	66	92,96	84	118,31	82	115,49	82	115,49	83	116,90
Brasilândia do Tocantins	189	38	37	97,37	38	100,00	38	100,00	38	100,00	38	100,00
Colinas do Tocantins	3.232	706	668	94,62	577	81,73	741	104,96	643	91,08	603	85,41
Couto de Magalhães	519	77	86	111,69	103	133,77	112	145,45	112	145,45	106	137,66
Itaporã do Tocantins	211	60	41	68,33	39	65,00	39	65,00	39	65,00	53	88,33
Juarina	227	30	31	103,33	50	166,67	47	156,67	48	160,00	51	170,00
Pau D'Arco	413	71	62	87,32	82	115,49	86	121,13	85	119,72	98	138,03
Pequizeiro	394	68	77	113,24	80	117,65	80	117,65	80	117,65	77	113,24
Presidente Kennedy	325	98	71	72,45	61	62,24	61	62,24	61	62,24	71	72,45
Tupiratins	147	18	27	150,00	31	172,22	31	172,22	31	172,22	27	150,00
REGIÃO VII - GOIATINS	2.707	468	491		545		557		557		557	
Barra do Ouro	393	92	54	58,70	88	95,65	94	102,17	94	102,17	63	68,48
Campos Lindos	1.241	113	233	206,19	251	222,12	251	222,12	251	222,12	255	225,66
Goiatins	1.073	263	204	77,57	206	78,33	212	80,61	212	80,61	239	90,87
REGIÃO VIII - GUARÁÍ	6.136	1.217	1.099		1.225		1.271		1.268		1.273	
Araguacema	548	93	94	101,08	113	121,51	112	120,43	112	120,43	117	125,81
Colméia	673	153	142	92,81	127	83,01	142	92,81	142	92,81	120	78,43
Dois Irmãos do Tocantins	472	75	76	101,33	95	126,67	96	128,00	96	128,00	109	145,33
Fortaleza do Tabocão	249	45	41	91,11	53	117,78	58	128,89	56	124,44	41	91,11
Goianorte	442	59	77	130,51	86	145,76	91	154,24	91	154,24	97	164,41
Guaráí	2.264	467	427	91,43	445	95,29	453	97,00	452	96,79	487	104,28
Miranorte	1.164	269	204	75,84	240	89,22	247	91,82	247	91,82	226	84,01
Rio dos Bois	212	41	25	60,98	45	109,76	47	114,63	47	114,63	48	117,07
Tupirama	112	15	13	86,67	21	140,00	25	166,67	25	166,67	28	186,67
REGIÃO IX - METROPOLITANA DE PALMAS	30.420	5.884	7.148		5.697		6.081		6.011		5.483	
Aparecida do Rio Negro	473	65	74	113,85	98	150,77	106	163,08	106	163,08	89	136,92
Brejinho de Nazaré	437	89	82	92,13	93	104,49	86	96,63	86	96,63	90	101,12
Fátima	354	70	61	87,14	67	95,71	75	107,14	75	107,14	76	108,57
Ipueiras	153	37	36	97,30	28	75,68	27	72,97	30	81,08	32	86,49
Lajeado	214	48	19	39,58	46	95,83	46	95,83	46	95,83	57	118,75
Miracema do Tocantins	1.807	453	402	88,74	344	75,94	360	79,47	360	79,47	341	75,28
Monte do Carmo	476	125	48	38,40	98	78,40	106	84,80	106	84,80	118	94,40
Oliveira de Fátima	103	23	14	60,87	22	95,65	22	95,65	22	95,65	23	100,00

(continua)

7.1 IMUNIZAÇÃO EM MENORES DE 1 ANO, SEGUNDO AS REGIÕES ADMINISTRATIVAS E MUNICÍPIOS DO TOCANTINS - 2007

Regiões Administrativas	Total		BCG		Hepatite B		Poliomielite		Tetraivalente		Febre Amarela	
	Doses Aplicadas	População < 1 ano	Doses Aplicadas	Cobertura %	Doses Aplicadas	Cobertura %	Doses Aplicadas	Cobertura %	Doses Aplicadas	Cobertura %	Doses Aplicadas	Cobertura %
Palmas	20.354	3.835	4.759	124,09	3.866	100,81	4.087	106,57	4.018	104,77	3.624	94,50
Porto Nacional	5.049	985	1.475	149,75	846	85,89	955	96,95	951	96,55	822	83,45
Tocantínia	1.000	154	178	115,58	189	122,73	211	137,01	211	137,01	211	137,01
REGIÃO X - PEDRO AFONSO	3.397	634	635		697		710		704		651	
Bom Jesus do Tocantins	314	59	55	93,22	59	100,00	73	123,73	68	115,25	59	100,00
Centenário	380	43	56	130,23	79	183,72	87	202,33	87	202,33	71	165,12
Itacajá	784	128	154	120,31	166	129,69	169	132,03	169	132,03	126	98,44
Itapiratins	248	34	35	102,94	51	150,00	50	147,06	50	147,06	62	182,35
Pedro Afonso	971	252	214	84,92	189	75,00	190	75,40	190	75,40	188	74,60
Recursolândia	404	92	70	76,09	97	105,43	84	91,30	83	90,22	70	76,09
Santa Maria do Tocantins	296	26	51	196,15	56	215,38	57	219,23	57	219,23	75	288,46
REGIÃO XI - PARAÍSO DO TOCANTINS	9.161	1.845	1.638		1.837		1.912		1.898		1.876	
Abreulândia	192	51	39	76,47	37	72,55	37	72,55	37	72,55	42	82,35
Barrolândia	414	79	72	91,14	88	111,39	88	111,39	87	110,13	79	100,00
Caseara	428	72	70	97,22	85	118,06	87	120,83	88	122,22	98	136,11
Chapada de Areia	392	77	71	92,21	79	102,60	79	102,60	78	101,30	85	110,39
Cristalândia	648	136	66	48,53	139	102,21	153	112,50	153	112,50	137	100,74
Divinópolis do Tocantins	622	124	117	94,35	134	108,06	134	108,06	124	100,00	113	91,13
Lagoa da Confusão	829	148	134	90,54	178	120,27	181	122,30	178	120,27	158	106,76
Marianópolis do Tocantins	294	86	29	33,72	62	72,09	65	75,58	65	75,58	73	84,88
Monte Santo do Tocantins	124	20	18	90,00	25	125,00	31	155,00	30	150,00	20	100,00
Nova Rosalândia	296	61	42	68,85	66	108,20	69	113,11	69	113,11	50	81,97
Paraíso do Tocantins	3.906	819	818	99,88	726	88,64	771	94,14	772	94,26	819	100,00
Pium	594	124	99	79,84	127	102,42	127	102,42	127	102,42	114	91,94
Pugmil	275	29	40	137,93	62	213,79	59	203,45	59	203,45	55	189,66
Santa Rita do Tocantins	147	19	23	121,05	29	152,63	31	163,16	31	163,16	33	173,68
REGIÃO XII - NOVO ACORDO	2.996	579	456		636		646		627		631	
Lagoa do Tocantins	462	85	54	63,53	96	112,94	99	116,47	100	117,65	113	132,94
Lizarda	367	86	63	73,26	78	90,70	79	91,86	79	91,86	68	79,07
Mateiros	213	32	29	90,63	54	168,75	57	178,13	36	112,50	37	115,63
Novo Acordo	363	76	57	75,00	75	98,68	73	96,05	73	96,05	85	111,84
Ponte Alta do Tocantins	633	121	120	99,17	124	102,48	125	103,31	125	103,31	139	114,88
Rio Sono	517	90	66	73,33	116	128,89	122	135,56	122	135,56	91	101,11
Santa Tereza do Tocantins	244	51	30	58,82	55	107,84	53	103,92	53	103,92	53	103,92
São Félix do Tocantins	197	38	37	97,37	38	100,00	38	100,00	39	102,63	45	118,42
REGIÃO XIII - NATIVIDADE	3.070	600	582		624		621		621		622	
Chapada da Natividade	91	10	14	140,00	16	160,00	18	180,00	18	180,00	25	250,00
Natividade	916	189	171	90,48	188	99,47	184	97,35	184	97,35	189	100,00
Pindorama do Tocantins	468	73	97	132,88	95	130,14	95	130,14	95	130,14	86	117,81
Santa Rosa do Tocantins	548	112	104	92,86	111	99,11	110	98,21	110	98,21	113	100,89

(continua)

7.1 IMUNIZAÇÃO EM MENORES DE 1 ANO, SEGUNDO AS REGIÕES ADMINISTRATIVAS E MUNICÍPIOS DO TOCANTINS - 2007

Regiões Administrativas	Total		BCG		Hepatite B		Poliomielite		Tetravalente		Febre Amarela	
	Doses Aplicadas	População < 1 ano	Doses Aplicadas	Cobertura %	Doses Aplicadas	Cobertura %	Doses Aplicadas	Cobertura %	Doses Aplicadas	Cobertura %	Doses Aplicadas	Cobertura %
São Valério da Natividade	541	107	108	100,93	108	100,93	108	100,93	108	100,93	109	101,87
Silvanópolis	506	109	88	80,73	106	97,25	106	97,25	106	97,25	100	91,74
REGIÃO XIV - GURUPI	13.279	2.795	2.521		2.695		2.693		2.698		2.672	
Aliança do Tocantins	458	100	65	65,00	105	105,00	105	105,00	104	104,00	79	79,00
Alvorada	676	140	114	81,43	138	98,57	137	97,86	145	103,57	142	101,43
Araguaçu	558	171	120	70,18	108	63,16	116	67,84	116	67,84	98	57,31
Cariri do Tocantins	302	54	50	92,59	63	116,67	66	122,22	66	122,22	57	105,56
Crixás do Tocantins	124	22	21	95,45	26	118,18	25	113,64	25	113,64	27	122,73
Dueré	391	74	81	109,46	80	108,11	78	105,41	78	105,41	74	100,00
Figueirópolis	445	91	73	80,22	92	101,10	94	103,30	94	103,30	92	101,10
Formoso do Araguaia	1.707	403	354	87,84	346	85,86	319	79,16	332	82,38	356	88,34
Gurupi	6.965	1.417	1.383	97,60	1.374	96,97	1.397	98,59	1.376	97,11	1.435	101,27
Jaú do Tocantins	368	51	48	94,12	86	168,63	82	160,78	85	166,67	67	131,37
Peixe	680	163	110	67,48	153	93,87	151	92,64	153	93,87	113	69,33
Sandolândia	283	50	45	90,00	60	120,00	57	114,00	57	114,00	64	128,00
Sucupira	156	30	30	100,00	30	100,00	32	106,67	33	110,00	31	103,33
Talismã	166	29	27	93,10	34	117,24	34	117,24	34	117,24	37	127,59
REGIÃO XV - DIANÓPOLIS	3.241	785	588		652		665		672		664	
Almas	667	188	113	60,11	133	70,74	134	71,28	136	72,34	151	80,32
Dianópolis	1.735	416	391	93,99	341	81,97	330	79,33	334	80,29	339	81,49
Novo Jardim	236	58	31	53,45	45	77,59	57	98,28	57	98,28	46	79,31
Porto Alegre do Tocantins	228	58	15	25,86	51	87,93	56	96,55	56	96,55	50	86,21
Rio da Conceição	206	29	16	55,17	44	151,72	51	175,86	51	175,86	44	151,72
Taipas do Tocantins	169	36	22	61,11	38	105,56	37	102,78	38	105,56	34	94,44
REGIÃO XVI - PARANÃ	1.933	381	324		407		412		412		378	
Palmeirópolis	687	118	108	91,53	148	125,42	151	127,97	151	127,97	129	109,32
Paraná	1.017	239	183	76,57	210	87,87	209	87,45	209	87,45	206	86,19
São Salvador do Tocantins	229	24	33	137,50	49	204,17	52	216,67	52	216,67	43	179,17
REGIÃO XVII - ARRAIAS	2.517	442	531		506		483		488		509	
Arraias	1.298	246	289	117,48	261	106,10	235	95,53	235	95,53	278	113,01
Combinado	510	75	114	152,00	99	132,00	96	128,00	101	134,67	100	133,33
Conceição do Tocantins	506	90	88	97,78	108	120,00	110	122,22	110	122,22	90	100,00
Novo Alegre	203	31	40	129,03	38	122,58	42	135,48	42	135,48	41	132,26
REGIÃO XVIII - TAGUATINGA	2.360	488	429		490		502		480		459	
Aurora do Tocantins	322	65	54	83,08	75	115,38	63	96,92	63	96,92	67	103,08
Lavandeira	195	34	33	97,06	39	114,71	41	120,59	41	120,59	41	120,59
Ponte Alta do Bom Jesus	370	83	50	60,24	79	95,18	82	98,80	82	98,80	77	92,77
Taguatinga	1.473	306	292	95,42	297	97,06	316	103,27	294	96,08	274	89,54

Fonte: Secretaria Estadual da Saúde / SEPLAN-TO/DPIE

7.2a

PROFISSIONAIS DE SAÚDE, SEGUNDO AS REGIÕES ADMINISTRATIVAS E MUNICÍPIOS DO TOCANTINS - 2007*

Regiões Administrativas	Total	Médico	Enfermeiro	Técnico de Enfermagem	Auxiliar de Enfermagem	Biomédico
TOTAL DO ESTADO	13654	2667	771	2242	1615	218
REGIÃO I - ARAGUATINS	268	21	13	31	36	1
Araguatins	154	10	6	22	22	1
Cachoeirinha	15	1	1	2	-	-
Esperantina	41	2	1	4	4	-
São Bento do Tocantins	24	3	2	2	3	-
São Sebastião do Tocantins	34	5	3	1	7	-
REGIÃO II - AUGUSTINÓPOLIS	507	73	27	62	80	2
Augustinópolis	205	44	9	19	64	1
Axixá do Tocantins	49	5	1	9	1	-
Buriti do Tocantins	42	7	2	12	-	-
Carrasco Bonito	20	1	3	1	3	-
Praia Norte	42	3	3	6	2	-
Sampaio	21	2	2	3	2	-
São Miguel do Tocantins	59	3	2	4	2	-
Sítio Novo do Tocantins	69	8	5	8	6	1
REGIÃO III - TOCANTINÓPOLIS	431	50	23	77	27	2
Aguiarnópolis	40	5	2	6	5	-
Angico	16	1	2	1	-	-
Darcinópolis	24	1	1	6	-	-
Itaguatins	32	-	2	2	5	-
Luzinópolis	17	2	1	2	-	-
Maurilândia do Tocantins	11	-	1	1	1	-
Nazaré	42	8	2	8	2	-
Palmeiras do Tocantins	36	5	1	4	-	-
Santa Terezinha do Tocantins	16	1	1	3	-	-
Tocantinópolis	197	27	10	44	14	2
REGIÃO IV - XAMBIOÁ	307	52	19	32	41	4
Ananás	96	15	7	8	7	1
Araguanã	35	1	1	2	7	-
Piraquê	22	4	2	1	3	-
Riachinho	42	11	3	1	3	-
Xambioá	112	21	6	20	21	3
REGIÃO V - ARAGUAÍNA	2692	524	172	528	423	36
Aragominas	45	6	3	5	3	-
Araguaína	2341	493	152	468	410	34
Babaçulândia	66	3	3	8	2	-
Carmolândia	21	1	1	6	1	-
Filadélfia	39	4	2	13	1	-

* Em razão do grande número de dados, esta tabela foi dividida em partes. Sua reprodução integral vai da Tabela 7.2a à 7.2d.

(continua)

7.2a PROFISSIONAIS DE SAÚDE, SEGUNDO AS REGIÕES ADMINISTRATIVAS E MUNICÍPIOS DO TOCANTINS - 2007*

Regiões Administrativas	Total	Médico	Enfermeiro	Técnico de Enfermagem	Auxiliar de Enfermagem	Biomédico
Muricilândia	22	1	2	4	-	-
Nova Olinda	66	9	2	9	5	1
Palmeirante	23	1	2	1	-	-
Santa Fé do Araguaia	30	2	2	4	1	1
Wanderlândia	39	4	3	10	-	-
REGIÃO VI - COLINAS DO TOCANTINS	580	87	38	102	33	3
Arapoema	59	11	8	8	8	1
Bandeirantes do Tocantins	14	2	1	-	-	-
Bernardo Sayão	30	4	2	-	2	-
Brasilândia do Tocantins	14	1	1	1	-	-
Colinas do Tocantins	279	50	13	68	5	1
Couto de Magalhães	35	3	4	4	1	-
Itaporã do Tocantins	25	4	1	6	1	-
Juarina	13	1	1	-	1	-
Pau D'Arco	23	1	2	2	1	-
Pequizeiro	28	1	2	-	7	-
Presidente Kennedy	46	8	2	11	6	1
Tupiratins	14	1	1	2	1	-
REGIÃO VII - GOIATINS	87	8	3	10	6	-
Barra do Ouro	24	2	2	1	3	-
Campos Lindos	21	1	1	1	-	-
Goiatins	42	5	-	8	3	-
REGIÃO VIII - GUARAÍ	567	99	38	73	61	6
Araguacema	57	10	3	14	4	-
Colméia	91	13	6	4	14	2
Dois Irmãos do Tocantins	49	7	6	8	2	-
Fortaleza do Tabocão	15	1	1	1	-	-
Goianorte	30	6	3	3	3	-
Guaraí	219	48	13	27	28	4
Miranorte	80	11	4	13	8	-
Rio dos Bois	14	2	1	1	2	-
Tupirama	12	1	1	2	-	-
REGIÃO IX - METROPOLITANA DE PALMAS	4428	1090	213	762	449	109
Aparecida do Rio Negro	31	5	1	1	7	-
Brejinho de Nazaré	42	4	4	12	1	2
Fátima	40	5	1	7	-	1
Ipueiras	6	-	1	-	-	-
Lajeado	26	2	1	7	1	-
Miracema do Tocantins	285	59	12	78	7	4
Monte do Carmo	13	1	1	4	4	1

* Em razão do grande número de dados, esta tabela foi dividida em partes. Sua reprodução integral vai da Tabela 7.2a à 7.2d.

(continua)

7.2a

PROFISSIONAIS DE SAÚDE, SEGUNDO AS REGIÕES ADMINISTRATIVAS E MUNICÍPIOS DO TOCANTINS - 2007*

Regiões Administrativas	Total	Médico	Enfermeiro	Técnico de Enfermagem	Auxiliar de Enfermagem	Biomédico
Oliveira de Fátima	12	1	1	1	-	-
Palmas	3372	918	155	514	321	96
Porto Nacional	566	93	34	131	107	4
Tocantínia	35	2	2	7	1	1
REGIÃO X - PEDRO AFONSO	225	23	15	30	28	3
Bom Jesus do Tocantins	18	1	1	1	1	-
Centenário	17	1	1	2	1	-
Itacajá	53	3	4	6	9	-
Itapiratins	14	1	1	-	1	-
Pedro Afonso	95	15	6	20	13	3
Recursolândia	16	1	1	1	1	-
Santa Maria do Tocantins	12	1	1	-	2	-
REGIÃO XI - PARAÍSO DO TOCANTINS	879	150	57	191	25	8
Abreulândia	16	1	1	1	2	-
Barrolândia	38	7	2	5	2	-
Caseara	19	5	2	2	-	-
Chapada de Areia	10	1	1	1	-	-
Cristalândia	67	15	5	10	2	-
Divinópolis do Tocantins	57	13	3	10	-	1
Lagoa da Confusão	62	11	4	4	2	1
Marianópolis do Tocantins	34	7	2	3	-	-
Monte Santo do Tocantins	10	1	1	1	-	-
Nova Rosalândia	39	3	2	11	3	-
Paraíso do Tocantins	419	69	26	120	7	4
Pium	82	14	6	21	5	2
Pugmil	15	2	1	1	1	-
Santa Rita do Tocantins	11	1	1	1	1	-
REGIÃO XII - NOVO ACORDO	177	18	14	35	9	2
Lagoa do Tocantins	16	2	1	4	-	1
Lizarda	16	-	2	1	2	-
Mateiros	8	1	1	-	-	-
Novo Acordo	27	4	2	4	2	1
Ponte Alta do Tocantins	43	7	4	8	2	-
Rio Sono	47	2	2	14	3	-
Santa Tereza do Tocantins	11	1	1	2	-	-
São Félix do Tocantins	9	1	1	2	-	-
REGIÃO XIII - NATIVIDADE	269	35	18	45	25	1
Chapada da Natividade	30	1	1	5	4	-
Natividade	81	6	5	12	9	-
Pindorama do Tocantins	30	3	2	5	1	1

* Em razão do grande número de dados, esta tabela foi dividida em partes. Sua reprodução integral vai da Tabela 7.2a à 7.2d.

(continua)

7.2a PROFISSIONAIS DE SAÚDE, SEGUNDO AS REGIÕES ADMINISTRATIVAS E MUNICÍPIOS DO TOCANTINS - 2007*

Regiões Administrativas	Total	Médico	Enfermeiro	Técnico de Enfermagem	Auxiliar de Enfermagem	Biomédico
Santa Rosa do Tocantins	24	2	1	5	1	-
São Valério da Natividade	59	14	4	8	6	-
Silvanópolis	45	9	5	10	4	-
REGIÃO XIV - GURUPI	1.439	325	78	165	238	31
Aliança do Tocantins	46	8	3	10	-	-
Alvorada	42	2	4	3	6	4
Araguaçu	92	19	6	8	24	1
Cariri do Tocantins	34	5	1	6	1	-
Crixás do Tocantins	17	3	1	2	1	-
Dueré	38	7	3	6	1	-
Figueirópolis	42	6	3	4	1	1
Formoso do Araguaia	117	20	7	18	5	2
Gurupi	852	234	39	91	184	21
Jaú do Tocantins	28	2	2	5	1	-
Peixe	78	10	5	11	11	2
Sandolândia	21	3	2	1	1	-
Sucupira	13	1	1	-	1	-
Talismã	19	5	1	-	1	-
REGIÃO XV - DIANÓPOLIS	254	37	13	9	54	5
Almas	46	3	1	-	7	-
Dianópolis	162	31	9	6	42	3
Novo Jardim	10	1	1	-	1	-
Porto Alegre do Tocantins	16	1	1	1	1	2
Rio da Conceição	9	-	-	1	2	-
Taipas do Tocantins	11	1	1	1	1	-
REGIÃO XVI - PARANÃ	123	15	8	28	4	-
Palmeirópolis	56	9	4	17	2	-
Paraná	48	5	3	7	1	-
São Salvador do Tocantins	19	1	1	4	1	-
REGIÃO XVII - ARRAIAS	216	30	10	37	42	4
Arraias	126	20	4	23	24	2
Combinado	38	4	2	4	13	1
Conceição do Tocantins	29	2	2	6	3	1
Novo Alegre	23	4	2	4	2	-
REGIÃO XVIII - TAGUATINGA	205	30	12	25	34	1
Aurora do Tocantins	20	2	1	2	2	-
Lavandeira	8	1	1	-	1	-
Ponte Alta do Bom Jesus	40	6	2	1	14	-
Taguatinga	137	21	8	22	17	1

Fonte: Secretaria Estadual da Saúde / SEPLAN-TO/DPI

* Em razão do grande número de dados, esta tabela foi dividida em partes. Sua reprodução integral vai da Tabela 7.2a à 7.2d.

(continua)

7.2b

PROFISSIONAIS DE SAÚDE, SEGUNDO AS REGIÕES ADMINISTRATIVAS E MUNICÍPIOS DO TOCANTINS - 2007*

Regiões Administrativas	Médico				
	Veterinário	Bioquímico	Oftalmologista	Psicólogo	Fonoaudiólogo
TOTAL DO ESTADO	31	196	67	113	42
REGIÃO I - ARAGUATINS	-	2	-	-	-
Araguatins	-	1	-	-	-
Cachoeirinha	-	-	-	-	-
Esperantina	-	1	-	-	-
São Bento do Tocantins	-	-	-	-	-
São Sebastião do Tocantins	-	-	-	-	-
REGIÃO II - AUGUSTINÓPOLIS	1	7	1	1	-
Augustinópolis	-	6	1	1	-
Axixá do Tocantins	-	-	-	-	-
Buriti do Tocantins	-	1	-	-	-
Carrasco Bonito	-	-	-	-	-
Praia Norte	-	-	-	-	-
Sampaio	-	-	-	-	-
São Miguel do Tocantins	1	-	-	-	-
Sítio Novo do Tocantins	-	-	-	-	-
REGIÃO III - TOCANTINÓPOLIS	-	6	-	4	-
Aguiarnópolis	-	-	-	-	-
Angico	-	-	-	-	-
Darcinópolis	-	-	-	-	-
Itaguatins	-	-	-	-	-
Luzinópolis	-	-	-	-	-
Maurilândia do Tocantins	-	-	-	-	-
Nazaré	-	1	-	-	-
Palmeiras do Tocantins	-	-	-	-	-
Santa Terezinha do Tocantins	-	-	-	-	-
Tocantinópolis	-	5	-	4	-
REGIÃO IV - XAMBIOÁ	1	4	-	1	-
Ananás	1	1	-	-	-
Araguanã	-	2	-	-	-
Piraquê	-	1	-	-	-
Riachinho	-	-	-	-	-
Xambioá	-	-	-	1	-
REGIÃO V - ARAGUAÍNA	7	36	8	26	12
Aragominas	-	1	-	-	-
Araguaína	7	31	8	26	12
Babaçulândia	-	1	-	-	-
Carmolândia	-	1	-	-	-
Filadélfia	-	1	-	-	-

* Em razão do grande número de dados, esta tabela foi dividida em partes. Sua reprodução integral vai da Tabela 7.2a à 7.2d.

(continua)

7.2b

PROFISSIONAIS DE SAÚDE, SEGUNDO AS REGIÕES ADMINISTRATIVAS E MUNICÍPIOS DO TOCANTINS - 2007*

Regiões Administrativas	Médico				
	Veterinário	Bioquímico	Oftalmologista	Psicólogo	Fonoaudiólogo
Muricilândia	-	-	-	-	-
Nova Olinda	-	-	-	-	-
Palmeirante	-	-	-	-	-
Santa Fé do Araguaia	-	-	-	-	-
Wanderlândia	-	1	-	-	-
REGIÃO VI - COLINAS DO TOCANTINS	-	19	-	-	1
Arapoema	-	2	-	-	-
Bandeirantes do Tocantins	-	-	-	-	-
Bernardo Sayão	-	-	-	-	-
Brasilândia do Tocantins	-	1	-	-	-
Colinas do Tocantins	-	13	-	-	1
Couto de Magalhães	-	1	-	-	-
Itaporã do Tocantins	-	1	-	-	-
Juarina	-	-	-	-	-
Pau D'Arco	-	-	-	-	-
Pequizeiro	-	1	-	-	-
Presidente Kennedy	-	-	-	-	-
Tupiratins	-	-	-	-	-
REGIÃO VII - GOIATINS	-	1	-	-	-
Barra do Ouro	-	-	-	-	-
Campos Lindos	-	-	-	-	-
Goiatins	-	1	-	-	-
REGIÃO VIII - GUARAÍ	2	5	1	5	3
Araguacema	-	1	-	-	-
Colméia	-	-	-	1	-
Dois Irmãos do Tocantins	-	2	-	-	-
Fortaleza do Tabocão	-	-	-	-	-
Goianorte	-	-	-	-	-
Guaraí	2	1	1	4	2
Miranorte	-	1	-	-	1
Rio dos Bois	-	-	-	-	-
Tupirama	-	-	-	-	-
REGIÃO IX - METROPOLITANA DE PALMAS	16	70	51	55	19
Aparecida do Rio Negro	-	-	-	-	-
Brejinho de Nazaré	-	2	-	-	-
Fátima	-	-	-	2	-
Ipueiras	-	-	-	-	-
Lajeado	-	-	-	-	-
Miracema do Tocantins	2	4	-	2	-
Monte do Carmo	-	1	-	-	-

* Em razão do grande número de dados, esta tabela foi dividida em partes. Sua reprodução integral vai da Tabela 7.2a à 7.2d.

7.2b

PROFISSIONAIS DE SAÚDE, SEGUNDO AS REGIÕES ADMINISTRATIVAS E MUNICÍPIOS DO TOCANTINS - 2007*

Regiões Administrativas	Médico				
	Veterinário	Bioquímico	Oftalmologista	Psicólogo	Fonoaudiólogo
Oliveira de Fátima	-	-	-	-	-
Palmas	13	50	47	44	15
Porto Nacional	1	13	4	7	4
Tocantínia	-	-	-	-	-
REGIÃO X - PEDRO AFONSO	1	1	-	-	-
Bom Jesus do Tocantins	-	-	-	-	-
Centenário	-	-	-	-	-
Itacajá	-	1	-	-	-
Itapiratins	-	-	-	-	-
Pedro Afonso	1	-	-	-	-
Recursolândia	-	-	-	-	-
Santa Maria do Tocantins	-	-	-	-	-
REGIÃO XI - PARAÍSO DO TOCANTINS	-	12	1	8	2
Abreulândia	-	-	-	-	-
Barrolândia	-	-	-	-	-
Caseara	-	-	-	-	-
Chapada de Areia	-	-	-	-	-
Cristalândia	-	2	-	1	-
Divinópolis do Tocantins	-	-	-	-	-
Lagoa da Confusão	-	-	-	-	-
Marianópolis do Tocantins	-	-	-	-	-
Monte Santo do Tocantins	-	-	-	-	-
Nova Rosalândia	-	-	-	-	-
Paraíso do Tocantins	-	8	1	6	1
Pium	-	2	-	1	1
Pugmil	-	-	-	-	-
Santa Rita do Tocantins	-	-	-	-	-
REGIÃO XII - NOVO ACORDO	-	1	-	-	-
Lagoa do Tocantins	-	-	-	-	-
Lizarda	-	-	-	-	-
Mateiros	-	-	-	-	-
Novo Acordo	-	-	-	-	-
Ponte Alta do Tocantins	-	1	-	-	-
Rio Sono	-	-	-	-	-
Santa Tereza do Tocantins	-	-	-	-	-
São Félix do Tocantins	-	-	-	-	-
REGIÃO XIII - NATIVIDADE	-	3	-	-	-
Chapada da Natividade	-	-	-	-	-
Natividade	-	2	-	-	-
Pindorama do Tocantins	-	-	-	-	-

* Em razão do grande número de dados, esta tabela foi dividida em partes. Sua reprodução integral vai da Tabela 7.2a à 7.2d.

(continua)

7.2b

PROFISSIONAIS DE SAÚDE, SEGUNDO AS REGIÕES ADMINISTRATIVAS E MUNICÍPIOS DO TOCANTINS - 2007*

Regiões Administrativas	Médico				
	Veterinário	Bioquímico	Oftalmologista	Psicólogo	Fonoaudiólogo
Santa Rosa do Tocantins	-	-	-	-	-
São Valério da Natividade	-	1	-	-	-
Silvanópolis	-	-	-	-	-
REGIÃO XIV - GURUPI	3	21	5	9	4
Aliança do Tocantins	-	1	-	-	-
Alvorada	-	-	-	-	-
Araguaçu	-	-	-	3	-
Cariri do Tocantins	-	1	-	-	-
Crixás do Tocantins	-	1	-	-	-
Dueré	-	-	-	-	-
Figueirópolis	1	1	-	1	1
Formoso do Araguaia	1	2	-	1	1
Gurupi	1	14	5	4	2
Jaú do Tocantins	-	-	-	-	-
Peixe	-	1	-	-	-
Sandolândia	-	-	-	-	-
Sucupira	-	-	-	-	-
Talismã	-	-	-	-	-
REGIÃO XV - DIANÓPOLIS	-	4	-	2	1
Almas	-	1	-	1	-
Dianópolis	-	3	-	1	1
Novo Jardim	-	-	-	-	-
Porto Alegre do Tocantins	-	-	-	-	-
Rio da Conceição	-	-	-	-	-
Taipas do Tocantins	-	-	-	-	-
REGIÃO XVI - PARANÃ	-	2	-	-	-
Palmeirópolis	-	1	-	-	-
Paraná	-	1	-	-	-
São Salvador do Tocantins	-	-	-	-	-
REGIÃO XVII - ARRAIAS	-	-	-	1	-
Arraias	-	-	-	1	-
Combinado	-	-	-	-	-
Conceição do Tocantins	-	-	-	-	-
Novo Alegre	-	-	-	-	-
REGIÃO XVIII - TAGUATINGA	-	2	-	1	-
Aurora do Tocantins	-	-	-	-	-
Lavandeira	-	-	-	-	-
Ponte Alta do Bom Jesus	-	-	-	-	-
Taguatinga	-	2	-	1	-

Fonte: Secretaria Estadual da Saúde / SEPLAN-TO/DPI

* Em razão do grande número de dados, esta tabela foi dividida em partes. Sua reprodução integral vai da Tabela 7.2a à 7.2d.

(continua)

7.2c

PROFISSIONAIS DE SAÚDE, SEGUNDO AS REGIÕES ADMINISTRATIVAS E MUNICÍPIOS DO TOCANTINS - 2007*

Regiões Administrativas	Fisioterapeuta	Odontólogo	Nutricionista	Farmacêutico	Assistente Social
TOTAL DO ESTADO	144	734	51	149	98
REGIÃO I - ARAGUATINS	1	10	1	2	-
Araguatins	1	5	1	2	-
Cachoeirinha	-	1	-	-	-
Esperantina	-	1	-	-	-
São Bento do Tocantins	-	1	-	-	-
São Sebastião do Tocantins	-	2	-	-	-
REGIÃO II - AUGUSTINÓPOLIS	1	21	-	1	1
Augustinópolis	1	5	-	1	1
Axixá do Tocantins	-	3	-	-	-
Buriti do Tocantins	-	1	-	-	-
Carrasco Bonito	-	1	-	-	-
Praia Norte	-	1	-	-	-
Sampaio	-	1	-	-	-
São Miguel do Tocantins	-	4	-	-	-
Sítio Novo do Tocantins	-	5	-	-	-
REGIÃO III - TOCANTINÓPOLIS	1	19	-	9	1
Aguiarnópolis	-	2	-	2	1
Angico	-	1	-	-	-
Darcinópolis	-	1	-	-	-
Itaguatins	-	1	-	1	-
Luzinópolis	-	1	-	-	-
Maurilândia do Tocantins	-	1	-	-	-
Nazaré	-	1	-	1	-
Palmeiras do Tocantins	-	3	-	1	-
Santa Terezinha do Tocantins	-	1	-	-	-
Tocantinópolis	1	7	-	4	-
REGIÃO IV - XAMBIOÁ	3	15	1	2	1
Ananás	-	2	-	-	-
Araguanã	-	3	-	-	-
Piraquê	1	2	-	-	-
Riachinho	-	4	-	-	-
Xambioá	2	4	1	2	1
REGIÃO V - ARAGUAÍNA	25	143	12	33	23
Aragominas	-	3	-	-	-
Araguaína	25	122	12	32	23
Babaçulândia	-	2	-	-	-
Carmolândia	-	2	-	-	-
Filadélfia	-	4	-	1	-

* Em razão do grande número de dados, esta tabela foi dividida em partes. Sua reprodução integral vai da Tabela 7.2a à 7.2d.

(continua)

7.2c

PROFISSIONAIS DE SAÚDE, SEGUNDO AS REGIÕES ADMINISTRATIVAS E MUNICÍPIOS DO TOCANTINS - 2007*

Regiões Administrativas	Fisioterapeuta	Odontólogo	Nutricionista	Farmacêutico	Assistente Social
Muricilândia	-	4	-	-	-
Nova Olinda	-	2	-	-	-
Palmeirante	-	1	-	-	-
Santa Fé do Araguaia	-	1	-	-	-
Wanderlândia	-	2	-	-	-
REGIÃO VI - COLINAS DO TOCANTINS	7	30	1	5	1
Arapoema	-	1	-	1	-
Bandeirantes do Tocantins	-	1	-	-	-
Bernardo Sayão	-	2	-	-	-
Brasilândia do Tocantins	-	2	-	-	-
Colinas do Tocantins	6	16	1	4	1
Couto de Magalhães	-	1	-	-	-
Itaporã do Tocantins	-	1	-	-	-
Juarina	-	2	-	-	-
Pau D'Arco	1	-	-	-	-
Pequizeiro	-	1	-	-	-
Presidente Kennedy	-	2	-	-	-
Tupiratins	-	1	-	-	-
REGIÃO VII - GOIATINS	1	3	-	-	-
Barra do Ouro	-	1	-	-	-
Campos Lindos	-	1	-	-	-
Goiatins	1	1	-	-	-
REGIÃO VIII - GUARAÍ	5	27	-	12	1
Araguacema	1	2	-	1	1
Colméia	-	4	-	2	-
Dois Irmãos do Tocantins	-	1	-	-	-
Fortaleza do Tabocão	-	1	-	1	-
Goianorte	-	-	-	1	-
Guaraí	3	14	-	6	-
Miranorte	1	3	-	-	-
Rio dos Bois	-	1	-	1	-
Tupirama	-	1	-	-	-
REGIÃO IX - METROPOLITANA DE PALMAS	65	285	24	58	49
Aparecida do Rio Negro	-	1	-	-	-
Brejinho de Nazaré	-	2	-	1	-
Fátima	-	3	-	-	-
Ipueiras	-	1	-	-	-
Lajeado	-	2	-	-	-
Miracema do Tocantins	1	6	7	9	2
Monte do Carmo	-	1	-	-	-

* Em razão do grande número de dados, esta tabela foi dividida em partes. Sua reprodução integral vai da Tabela 7.2a à 7.2d.

(continua)

7.2c

PROFISSIONAIS DE SAÚDE, SEGUNDO AS REGIÕES ADMINISTRATIVAS E MUNICÍPIOS DO TOCANTINS - 2007*

Regiões Administrativas	Fisioterapeuta	Odontólogo	Nutricionista	Farmacêutico	Assistente Social
Oliveira de Fátima	1	1	-	-	1
Palmas	53	245	15	42	38
Porto Nacional	10	22	2	6	8
Tocantínia	-	1	-	-	-
REGIÃO X - PEDRO AFONSO	2	14	-	2	-
Bom Jesus do Tocantins	-	3	-	-	-
Centenário	-	1	-	-	-
Itacajá	-	2	-	2	-
Itapiratins	-	1	-	-	-
Pedro Afonso	2	5	-	-	-
Recursolândia	-	1	-	-	-
Santa Maria do Tocantins	-	1	-	-	-
REGIÃO XI - PARAÍSO DO TOCANTINS	9	37	4	7	8
Abreulândia	-	1	-	-	-
Barrolândia	1	2	1	-	1
Caseara	-	1	-	-	-
Chapada de Areia	-	1	-	-	-
Cristalândia	-	1	-	2	1
Divinópolis do Tocantins	1	4	-	-	-
Lagoa da Confusão	1	3	-	-	-
Marianópolis do Tocantins	1	1	-	-	-
Monte Santo do Tocantins	-	1	-	-	-
Nova Rosalândia	1	2	-	-	-
Paraíso do Tocantins	3	15	2	3	4
Pium	1	2	1	2	2
Pugmil	-	2	-	-	-
Santa Rita do Tocantins	-	1	-	-	-
REGIÃO XII - NOVO ACORDO	-	9	-	-	-
Lagoa do Tocantins	-	1	-	-	-
Lizarda	-	1	-	-	-
Mateiros	-	1	-	-	-
Novo Acordo	-	1	-	-	-
Ponte Alta do Tocantins	-	2	-	-	-
Rio Sono	-	1	-	-	-
Santa Tereza do Tocantins	-	1	-	-	-
São Félix do Tocantins	-	1	-	-	-
REGIÃO XIII - NATIVIDADE	1	14	1	4	1
Chapada da Natividade	-	2	-	1	-
Natividade	-	5	-	1	1
Pindorama do Tocantins	-	1	-	-	-

* Em razão do grande número de dados, esta tabela foi dividida em partes. Sua reprodução integral vai da Tabela 7.2a à 7.2d.

(continua)

7.2c

PROFISSIONAIS DE SAÚDE, SEGUNDO AS REGIÕES ADMINISTRATIVAS E MUNICÍPIOS DO TOCANTINS - 2007*

Regiões Administrativas	Fisioterapeuta	Odontólogo	Nutricionista	Farmacêutico	Assistente Social
Santa Rosa do Tocantins	-	2	-	-	-
São Valério da Natividade	1	2	-	2	-
Silvanópolis	-	2	1	-	-
REGIÃO XIV - GURUPI	14	75	4	10	8
Aliança do Tocantins	-	3	-	-	-
Alvorada	1	4	1	1	-
Araguaçu	1	3	-	1	1
Cariri do Tocantins	1	2	-	1	-
Crixás do Tocantins	1	2	-	-	-
Dueré	1	1	-	1	-
Figueirópolis	1	4	-	-	-
Formoso do Araguaia	1	5	1	1	-
Gurupi	7	39	2	4	7
Jaú do Tocantins	-	2	-	-	-
Peixe	-	4	-	1	-
Sandolândia	-	2	-	-	-
Sucupira	-	2	-	-	-
Talismã	-	2	-	-	-
REGIÃO XV - DIANÓPOLIS	5	15	1	2	1
Almas	1	1	-	-	-
Dianópolis	4	9	1	2	1
Novo Jardim	-	1	-	-	-
Porto Alegre do Tocantins	-	2	-	-	-
Rio da Conceição	-	1	-	-	-
Taipas do Tocantins	-	1	-	-	-
REGIÃO XVI - PARANÃ	1	3	-	1	-
Palmeirópolis	1	1	-	1	-
Paraná	-	1	-	-	-
São Salvador do Tocantins	-	1	-	-	-
REGIÃO XVII - ARRAIAS	2	5	1	-	3
Arraias	2	3	1	-	3
Combinado	-	-	-	-	-
Conceição do Tocantins	-	1	-	-	-
Novo Alegre	-	1	-	-	-
REGIÃO XVIII - TAGUATINGA	1	9	1	1	-
Aurora do Tocantins	-	1	-	-	-
Lavandeira	-	1	-	-	-
Ponte Alta do Bom Jesus	-	1	-	-	-
Taguatinga	1	6	1	1	-

Fonte: Secretaria Estadual da Saúde / SEPLAN-TO/DPI

* Em razão do grande número de dados, esta tabela foi dividida em partes. Sua reprodução integral vai da Tabela 7.2a à 7.2d.

(continua)

7.2d

PROFISSIONAIS DE SAÚDE, SEGUNDO AS REGIÕES ADMINISTRATIVAS E MUNICÍPIOS DO TOCANTINS - 2007*

Regiões Administrativas	Guarda de Endemias/ Ag de Zoonoses	Fiscal Sanitário	Agente Comunitário	Técnico de Radiologia	Técnico em Laboratório
TOTAL DO ESTADO	831	93	3306	123	163
REGIÃO I - ARAGUATINS	36	3	105	1	5
Araguatins	23	-	54	1	5
Cachoeirinha	4	1	5	-	-
Esperantina	5	-	23	-	-
São Bento do Tocantins	3	-	10	-	-
São Sebastião do Tocantins	1	2	13	-	-
REGIÃO II - AUGUSTINÓPOLIS	31	4	188	3	3
Augustinópolis	9	4	36	3	-
Axixá do Tocantins	10	-	19	-	1
Buriti do Tocantins	-	-	17	-	2
Carrasco Bonito	-	-	11	-	-
Praia Norte	6	-	21	-	-
Sampaio	2	-	9	-	-
São Miguel do Tocantins	-	-	43	-	-
Sítio Novo do Tocantins	4	-	32	-	-
REGIÃO III - TOCANTINÓPOLIS	25	12	164	7	4
Aguiarnópolis	8	2	7	-	-
Angico	2	-	9	-	-
Darcinópolis	2	-	13	-	-
Itaguatins	3	-	18	-	-
Luzinópolis	4	-	7	-	-
Maurilândia do Tocantins	-	-	7	-	-
Nazaré	-	-	17	2	-
Palmeiras do Tocantins	5	-	17	-	-
Santa Terezinha do Tocantins	1	1	8	-	-
Tocantinópolis	-	9	61	5	4
REGIÃO IV - XAMBIOÁ	17	4	105	4	1
Ananás	6	-	46	1	1
Araguanã	9	1	9	-	-
Piraquê	-	-	8	-	-
Riachinho	2	1	17	-	-
Xambioá	-	2	25	3	-
REGIÃO V - ARAGUAÍNA	98	11	505	21	49
Aragominas	1	-	22	-	1
Araguaína	80	7	335	19	45
Babaçulândia	5	-	42	-	-
Carmolândia	3	-	6	-	-
Filadélfia	1	-	11	-	1

* Em razão do grande número de dados, esta tabela foi dividida em partes. Sua reprodução integral vai da Tabela 7.2a à 7.2d.

(continua)

7.2d

PROFISSIONAIS DE SAÚDE, SEGUNDO AS REGIÕES ADMINISTRATIVAS E MUNICÍPIOS DO TOCANTINS - 2007*

Regiões Administrativas	Guarda de Endemias/ Ag de Zoonoses	Fiscal Sanitário	Agente Comunitário	Técnico de Radiologia	Técnico em Laboratório
Muricilândia	1	-	10	-	-
Nova Olinda	7	3	26	1	1
Palmeirante	-	1	17	-	-
Santa Fé do Araguaia	-	-	19	-	-
Wanderlândia	-	-	17	1	1
REGIÃO VI - COLINAS DO TOCANTINS	50	5	181	10	7
Arapoema	4	-	13	2	-
Bandeirantes do Tocantins	1	-	9	-	-
Bernardo Sayão	7	-	12	1	-
Brasilândia do Tocantins	1	1	6	-	-
Colinas do Tocantins	22	3	64	4	7
Couto de Magalhães	5	1	14	1	-
Itaporã do Tocantins	-	-	10	1	-
Juarina	-	-	8	-	-
Pau D'Arco	5	-	11	-	-
Pequizeiro	-	-	16	-	-
Presidente Kennedy	4	-	11	1	-
Tupiratins	1	-	7	-	-
REGIÃO VII - GOIATINS	7	1	43	3	1
Barra do Ouro	3	-	12	-	-
Campos Lindos	2	1	14	-	-
Goiatins	2	-	17	3	1
REGIÃO VIII - GUARÁÍ	28	9	178	9	5
Araguacema	3	-	15	1	1
Colméia	10	2	31	1	1
Dois Irmãos do Tocantins	3	-	18	1	1
Fortaleza do Tabocão	1	2	7	-	-
Goianorte	1	-	13	-	-
Guaraí	-	5	54	5	2
Miranorte	9	-	28	1	-
Rio dos Bois	-	-	6	-	-
Tupirama	1	-	6	-	-
REGIÃO IX - METROPOLITANA DE PALMAS	311	8	710	28	56
Aparecida do Rio Negro	4	-	12	-	-
Brejinho de Nazaré	-	-	12	-	2
Fátima	8	-	13	-	-
Ipueiras	-	1	3	-	-
Lajeado	4	1	8	-	-
Miracema do Tocantins	12	2	75	2	1
Monte do Carmo	-	-	-	-	-

* Em razão do grande número de dados, esta tabela foi dividida em partes. Sua reprodução integral vai da Tabela 7.2a à 7.2d.

7.2d

PROFISSIONAIS DE SAÚDE, SEGUNDO AS REGIÕES ADMINISTRATIVAS E MUNICÍPIOS DO TOCANTINS - 2007*

Regiões Administrativas	Guarda de Endemias/ Ag de Zoonoses	Fiscal Sanitário	Agente Comunitário	Técnico de Radiologia	Técnico em Laboratório
Oliveira de Fátima	1	1	4	-	-
Palmas	279	-	467	15	45
Porto Nacional	1	3	98	11	7
Tocantínia	2	-	18	-	1
REGIÃO X - PEDRO AFONSO	14	4	84	2	2
Bom Jesus do Tocantins	2	-	9	-	-
Centenário	2	2	7	-	-
Itacajá	6	-	17	1	2
Itapiratins	1	-	9	-	-
Pedro Afonso	2	2	25	1	-
Recursolândia	1	-	10	-	-
Santa Maria do Tocantins			7	-	-
REGIÃO XI - PARAÍSO DO TOCANTINS	102	11	227	12	8
Abreulândia	3	1	6	-	-
Barrolândia	2	-	14	1	-
Caseara	4	-	4	-	1
Chapada de Areia	2	-	4	-	-
Cristalândia	9	-	18	-	1
Divinópolis do Tocantins	7	1	16	1	-
Lagoa da Confusão	7	-	28	1	-
Marianópolis do Tocantins	1	2	16	-	1
Monte Santo do Tocantins	-	-	6	-	-
Nova Rosalândia	5	-	11	1	-
Paraíso do Tocantins	56	5	80	6	3
Pium	4	2	12	2	2
Pugmil	2	-	6	-	-
Santa Rita do Tocantins	-	-	6	-	-
REGIÃO XII - NOVO ACORDO	6	1	78	3	1
Lagoa do Tocantins	-	-	7	-	-
Lizarda	-	-	10	-	-
Mateiros	-	-	5	-	-
Novo Acordo	2	-	9	1	1
Ponte Alta do Tocantins	-	-	18	1	-
Rio Sono	4	1	19	1	-
Santa Tereza do Tocantins	-	-	6	-	-
São Félix do Tocantins	-	-	4	-	-
REGIÃO XIII - NATIVIDADE	22	-	93	2	4
Chapada da Natividade	2	-	14	-	-
Natividade	13	-	25	1	1
Pindorama do Tocantins	2	-	14	-	1

* Em razão do grande número de dados, esta tabela foi dividida em partes. Sua reprodução integral vai da Tabela 7.2a à 7.2d.

(continua)

7.2d

PROFISSIONAIS DE SAÚDE, SEGUNDO AS REGIÕES ADMINISTRATIVAS E MUNICÍPIOS DO TOCANTINS - 2007*

Regiões Administrativas	Guarda de Endemias/ Ag de Zoonoses	Fiscal Sanitário	Agente Comunitário	Técnico de Radiologia	Técnico em Laboratório
Santa Rosa do Tocantins	2	-	11	-	-
São Valério da Natividade	-	-	18	1	2
Silvanópolis	3	-	11	-	-
REGIÃO XIV - GURUPI	29	13	378	14	15
Aliança do Tocantins	4	-	17	-	-
Alvorada	-	1	14	-	1
Araguaçu	-	-	23	2	-
Cariri do Tocantins	3	1	12	-	-
Crixás do Tocantins	1	-	5	-	-
Dueré	3	-	14	1	-
Figueirópolis	5	1	12	-	-
Formoso do Araguaia	-	1	47	2	2
Gurupi	-	9	169	8	12
Jaú do Tocantins	3	-	13	-	-
Peixe	4	-	28	1	-
Sandolândia	2	-	10	-	-
Sucupira	2	-	6	-	-
Talismã	2	-	8	-	-
REGIÃO XV - DIANÓPOLIS	11	2	91	1	-
Almas	8	-	23	-	-
Dianópolis	-	2	46	1	-
Novo Jardim	-	-	6	-	-
Porto Alegre do Tocantins	1	-	7	-	-
Rio da Conceição	1	-	4	-	-
Taipas do Tocantins	1	-	5	-	-
REGIÃO XVI - PARANÃ	7	3	51	-	-
Palmeirópolis	3	-	17	-	-
Paraná	4	2	24	-	-
São Salvador do Tocantins	-	1	10	-	-
REGIÃO XVII - ARRAIAS	21	2	56	2	-
Arraias	12	2	28	1	-
Combinado	4	-	10	-	-
Conceição do Tocantins	3	-	11	-	-
Novo Alegre	2	-	7	1	-
REGIÃO XVIII - TAGUATINGA	16	-	69	1	2
Aurora do Tocantins	3	-	9	-	-
Lavandeira	-	-	4	-	-
Ponte Alta do Bom Jesus	2	-	14	-	-
Taguatinga	11	-	42	1	2

7.3 NÚMERO DE LEITOS EXISTENTES NAS UNIDADES DE SAÚDE CADASTRADOS NO SUS, SEGUNDO AS REGIÕES ADMINISTRATIVAS E MUNICÍPIOS DO TOCANTINS - 2007

Regiões Administrativas	Total	Leitos/SUS	Leitos/Privado
TOTAL DO ESTADO	2730	2376	354
REGIÃO I - ARAGUATINS	45	45	-
Araguatins	25	25	-
São Bento do Tocantins	10	10	-
São Sebastião do Tocantins	10	10	-
REGIÃO II - AUGUSTINÓPOLIS	149	149	-
Augustinópolis	111	111	-
Axixá do Tocantins	10	10	-
Buriti do Tocantins	18	18	-
Sítio Novo do Tocantins	10	10	-
REGIÃO III - TOCANTINÓPOLIS	88	88	-
Itaguatins	21	21	-
Nazaré	31	31	-
Tocantinópolis	36	36	-
REGIÃO IV - XAMBIOÁ	61	61	-
Ananás	24	24	-
Xambioá	37	37	-
REGIÃO V - ARAGUAÍNA	717	629	88
Araguaína	693	605	88
Filadélfia	10	10	-
Wanderlândia	14	14	-
REGIÃO VI - COLINAS DO TOCANTINS	79	63	16
Arapoema	7	7	-
Colinas do Tocantins	67	51	16
Presidente Kennedy	5	5	-
REGIÃO VII - GOIATINS	10	10	-
Goiatins	10	10	-
REGIÃO VIII - GUARAÍ	149	114	35
Araguacema	25	25	-
Colméia	9	9	-
Dois Irmãos do Tocantins	10	10	-
Guaraí	94	59	35
Miranorte	11	11	-
REGIÃO IX - METROPOLITANA DE PALMAS	563	483	80
Brejinho de Nazaré	5	5	-
Miracema do Tocantins	71	71	-
Monte do Carmo	7	7	-
Palmas	387	307	80
Porto Nacional	93	93	-

(continua)

7.3 NÚMERO DE LEITOS EXISTENTES NAS UNIDADES DE SAÚDE CADASTRADOS NO SUS, SEGUNDO AS REGIÕES ADMINISTRATIVAS E MUNICÍPIOS DO TOCANTINS - 2007

Regiões Administrativas	Total	Leitos/SUS	Leitos/Privado
REGIÃO X - PEDRO AFONSO	58	58	-
Itacajá	28	28	-
Pedro Afonso	30	30	-
REGIÃO XI - PARAÍSO DO TOCANTINS	182	169	13
Barrolândia	10	10	-
Caseara	10	10	-
Cristalândia	24	24	-
Divinópolis do Tocantins	9	9	-
Lagoa da Confusão	11	11	-
Marianópolis	10	10	-
Paraíso do Tocantins	80	70	10
Pium	28	25	3
REGIÃO XII - NOVO ACORDO	19	19	-
Ponte Alta do Tocantins	9	9	-
Rio Sono	10	10	-
REGIÃO XIII - NATIVIDADE	20	20	-
Natividade	9	9	-
Pindorama	6	6	-
Silvanópolis	5	5	-
REGIÃO XIV - GURUPI	356	234	122
Alvorada	20	20	-
Araguaçu	31	31	-
Dueré	5	5	-
Figueirópolis	5	5	-
Formoso do Araguaia	29	29	-
Gurupi	240	118	122
Peixe	26	26	-
REGIÃO XV - DIANÓPOLIS	57	57	-
Almas	10	10	-
Dianópolis	47	47	-
REGIÃO XVI - PARANÃ	83	83	-
Palmeirópolis	26	26	-
Paraná	57	57	-
REGIÃO XVII - ARRAIAS	45	45	-
Arraias	40	40	-
Combinado	5	5	-
REGIÃO XVIII - TAGUATINGA	49	49	-
Aurora do Tocantins	10	10	-
Taguatinga	39	39	-

7.4 NÚMERO DE NASCIDOS VIVOS POR FAIXA ETÁRIA DA MÃE, SEGUNDO AS REGIÕES ADMINISTRATIVAS E MUNICÍPIOS DO TOCANTINS - 2007

Regiões Administrativas	Total	De 10 a 14 anos	De 15 a 20 anos	De 21 a 30 anos	De 31 a 40 anos	De 41 a 50 anos	Idade Ignorada
TOTAL DO ESTADO	24657	414	8240	12711	3081	210	1
REGIÃO I - ARAGUATINS	1068	27	407	530	93	11	-
Araguatins	616	15	237	306	54	4	-
Cachoeirinha	39	2	14	17	5	1	-
Esperantina	218	5	73	111	24	5	-
São Bento do Tocantins	113	4	51	51	6	1	-
São Sebastião do Tocantins	82	1	32	45	4	-	-
REGIÃO II - AUGUSTINÓPOLIS	1470	22	549	761	117	21	-
Augustinópolis	408	4	154	219	28	3	-
Axixá do Tocantins	270	4	90	144	26	6	-
Buriti do Tocantins	170	3	78	71	14	4	-
Carrasco Bonito	90	1	30	49	9	1	-
Praia Norte	189	4	69	103	11	2	-
Sampaio	92	2	39	44	6	1	-
São Miguel do Tocantins	50	1	13	27	7	2	-
Sítio Novo do Tocantins	201	3	76	104	16	2	-
REGIÃO III - TOCANTINÓPOLIS	1050	25	404	502	112	7	-
Aguiarnópolis	80	1	25	50	4	-	-
Angico	47	-	25	18	3	1	-
Darcinópolis	106	5	40	49	12	-	-
Itaguatins	87	-	35	44	8	-	-
Luzinópolis	50	1	17	24	6	2	-
Maurilândia do Tocantins	52	1	18	27	5	1	-
Nazaré	86	1	23	53	9	-	-
Palmeiras do Tocantins	75	1	33	34	7	-	-
Santa Terezinha do Tocantins	46	1	20	19	5	1	-
Tocantinópolis	421	14	168	184	53	2	-
REGIÃO IV - XAMBIOÁ	730	18	303	348	56	5	-
Ananás	206	5	79	103	16	3	-
Araguanã	122	1	64	45	11	1	-
Piraquê	47	4	21	20	2	-	-
Riachinho	65	1	28	31	4	1	-
Xambioá	290	7	111	149	23	-	-
REGIÃO V - ARAGUAÍNA	3862	63	1290	2032	447	30	-
Aragominas	101	5	34	51	11	-	-
Araguaína	2783	40	874	1510	342	17	-
Babaçulândia	152	4	61	71	14	2	-
Carmolândia	45	3	16	22	4	-	-
Filadélfia	98	1	35	42	19	1	-

(continua)

7.4 NÚMERO DE NASCIDOS VIVOS POR FAIXA ETÁRIA DA MÃE, SEGUNDO AS REGIÕES ADMINISTRATIVAS E MUNICÍPIOS DO TOCANTINS - 2007

Regiões Administrativas	Total	De 10 a 14 anos	De 15 a 20 anos	De 21 a 30 anos	De 31 a 40 anos	De 41 a 50 anos	Idade Ignorada
Muricilândia	68	3	36	25	4	-	-
Nova Olinda	234	4	90	124	14	2	-
Palmeirante	63	1	20	29	10	3	-
Santa Fé do Araguaia	138	1	58	74	4	1	-
Wanderlândia	180	1	66	84	25	4	-
REGIÃO VI - COLINAS DO TOCANTINS	1299	22	445	666	160	6	-
Arapoema	148	4	49	74	20	1	-
Bandeirantes do Tocantins	45	-	11	29	5	-	-
Bernardo Sayão	69	-	28	34	7	-	-
Brasilândia do Tocantins	29	1	10	15	3	-	-
Colinas do Tocantins	638	10	214	319	91	4	-
Couto de Magalhães	78	1	34	35	8	-	-
Itaporã do Tocantins	47	-	14	25	8	-	-
Juarina	25	1	7	16	1	-	-
Pau D'Arco	62	3	26	27	6	-	-
Pequizeiro	58	1	21	31	5	-	-
Presidente Kennedy	70	-	24	42	3	1	-
Tupiratins	30	1	7	19	3	-	-
REGIÃO VII - GOIATINS	474	21	160	220	64	9	-
Barra do Ouro	59	2	14	35	8	-	-
Campos Lindos	142	10	48	55	26	3	-
Goiatins	273	9	98	130	30	6	-
REGIÃO VIII - GUARAÍ	1139	23	422	588	101	5	-
Araguacema	112	3	50	48	11	-	-
Colméia	156	4	66	72	13	1	-
Dois Irmãos do Tocantins	71	1	25	40	5	-	-
Fortaleza do Tabocão	43	2	16	19	6	-	-
Goianorte	65	-	25	34	6	-	-
Guaraí	417	6	141	226	41	3	-
Miranorte	218	5	77	119	16	1	-
Rio dos Bois	45	2	19	22	2	-	-
Tupirama	12	-	3	8	1	-	-
REGIÃO IX - METROPOLITANA DE PALMAS	5848	59	1641	3161	946	41	-
Aparecida do Rio Negro	67	1	33	25	8	-	-
Brejinho de Nazaré	98	-	37	48	13	-	-
Fátima	66	1	15	40	10	-	-
Ipueiras	33	1	17	14	1	-	-
Lajeado	44	-	19	16	9	-	-
Miracema do Tocantins	420	8	171	191	47	3	-
Monte do Carmo	95	3	29	56	7	-	-

(continua)

7.4 NÚMERO DE NASCIDOS VIVOS POR FAIXA ETÁRIA DA MÃE, SEGUNDO AS REGIÕES ADMINISTRATIVAS E MUNICÍPIOS DO TOCANTINS - 2007

Regiões Administrativas	Total	De 10 a 14 anos	De 15 a 20 anos	De 21 a 30 anos	De 31 a 40 anos	De 41 a 50 anos	Idade Ignorada
Oliveira de Fátima	24	-	5	17	2	-	-
Palmas	3954	26	970	2235	692	31	-
Porto Nacional	859	9	267	443	134	6	-
Tocantínia	188	10	78	76	23	1	-
REGIÃO X - PEDRO AFONSO	667	19	260	308	76	4	-
Bom Jesus do Tocantins	72	2	32	29	9	-	-
Centenário	41	2	17	16	6	-	-
Itacajá	142	7	49	70	16	-	-
Itapiratins	45	3	22	18	2	-	-
Pedro Afonso	215	2	76	106	29	2	-
Recursolândia	88	2	38	39	8	1	-
Santa Maria do Tocantins	64	1	26	30	6	1	-
REGIÃO XI - PARAÍSO DO TOCANTINS	1623	23	523	857	215	5	-
Abreulândia	41	-	19	18	3	1	-
Barrolândia	87	1	32	42	11	1	-
Caseara	78	-	33	35	10	-	-
Chapada de Areia	19	-	5	12	2	-	-
Cristalândia	91	2	36	43	10	-	-
Divinópolis do Tocantins	114	3	40	55	15	1	-
Lagoa da Confusão	117	1	40	55	21	-	-
Marianópolis do Tocantins	81	1	23	43	14	-	-
Monte Santo do Tocantins	24	1	13	8	2	-	-
Nova Rosalândia	47	-	20	22	4	1	-
Paraíso do Tocantins	758	8	211	440	98	1	-
Pium	114	4	35	64	11	-	-
Pugmil	30	-	10	12	8	-	-
Santa Rita do Tocantins	22	2	6	8	6	-	-
REGIÃO XII - NOVO ACORDO	524	12	186	228	78	19	1
Lagoa do Tocantins	82	2	22	42	14	2	-
Lizarda	59	-	20	23	12	4	-
Mateiros	40	-	12	20	4	4	-
Novo Acordo	71	2	21	37	10	1	-
Ponte Alta do Tocantins	107	5	50	36	12	3	1
Rio Sono	91	1	31	38	17	4	-
Santa Tereza do Tocantins	44	1	15	22	6	-	-
São Félix do Tocantins	30	1	15	10	3	1	-
REGIÃO XIII - NATIVIDADE	571	17	188	289	72	5	-
Chapada da Natividade	46	2	12	25	7	-	-
Natividade	175	4	62	89	19	1	-
Pindorama do Tocantins	93	2	27	44	19	1	-

(continua)

7.4 NÚMERO DE NASCIDOS VIVOS POR FAIXA ETÁRIA DA MÃE, SEGUNDO AS REGIÕES ADMINISTRATIVAS E MUNICÍPIOS DO TOCANTINS - 2007

Regiões Administrativas	Total	De 10 a 14 anos	De 15 a 20 anos	De 21 a 30 anos	De 31 a 40 anos	De 41 a 50 anos	Idade Ignorada
Santa Rosa do Tocantins	81	1	22	45	11	2	-
São Valério da Natividade	84	3	30	41	9	1	-
Silvanópolis	92	5	35	45	7	-	-
REGIÃO XIV - GURUPI	2488	35	793	1306	337	17	-
Aliança do Tocantins	76	2	20	35	18	1	-
Alvorada	102	-	31	51	20	-	-
Araguaçu	121	1	37	65	17	1	-
Cariri do Tocantins	49	-	17	24	8	-	-
Crixás do Tocantins	16	-	6	7	2	1	-
Dueré	85	3	43	31	8	-	-
Figueirópolis	74	2	21	35	16	-	-
Formoso do Araguaia	361	8	106	209	33	5	-
Gurupi	1293	11	401	690	183	8	-
Jaú do Tocantins	61	1	19	35	6	-	-
Peixe	152	5	64	66	16	1	-
Sandolândia	43	1	13	24	5	-	-
Sucupira	34	1	8	20	5	-	-
Talismã	21	-	7	14	-	-	-
REGIÃO XV - DIANÓPOLIS	676	16	254	306	83	17	-
Almas	148	5	52	61	24	6	-
Dianópolis	352	9	131	167	37	8	-
Novo Jardim	52	-	23	23	4	2	-
Porto Alegre do Tocantins	53	1	20	21	10	1	-
Rio da Conceição	32	-	17	13	2	-	-
Taipas do Tocantins	39	1	11	21	6	-	-
REGIÃO XVI - PARANÃ	360	3	128	188	39	2	-
Palmeirópolis	115	1	34	60	20	-	-
Paraná	198	1	73	106	16	2	-
São Salvador do Tocantins	47	1	21	22	3	-	-
REGIÃO XVII - ARRAIAS	416	3	149	212	50	2	-
Arraias	191	3	70	92	25	1	-
Combinado	94	-	34	54	6	-	-
Conceição do Tocantins	92	-	30	46	15	1	-
Novo Alegre	39	-	15	20	4	-	-
REGIÃO XVIII - TAGUATINGA	392	6	138	209	35	4	-
Aurora do Tocantins	50	1	10	34	4	1	-
Lavandeira	22	-	9	12	1	-	-
Ponte Alta do Bom Jesus	69	-	25	31	12	1	-
Taguatinga	251	5	94	132	18	2	-

7.5a UNIDADES DE SAÚDE CADASTRADAS NO CADASTRO NACIONAL DE ESTABELECIMENTOS DE SAÚDE, SEGUNDO AS REGIÕES ADMINISTRATIVAS E MUNICÍPIOS DO TOCANTINS - 2007*

Regiões Administrativas	Total	Centro de Saúde/ Unidade Básica	Clinica Especializada/ Ambulatório	Consultório Isolado	Hospital Geral
TOTAL DO ESTADO	717	279	72	75	74
REGIÃO I - ARAGUATINS	15	8	-	-	3
Araguatins	8	5	-	-	1
Cachoeirinha	2	1	-	-	-
Esperantina	1	-	-	-	-
São Bento do Tocantins	2	1	-	-	1
São Sebastião do Tocantins	2	1	-	-	1
REGIÃO II - AUGUSTINÓPOLIS	25	14	-	-	4
Augustinópolis	8	4	-	-	1
Axixá do Tocantins	2	1	-	-	1
Buriti do Tocantins	3	1	-	-	1
Carrasco Bonito	2	2	-	-	-
Praia Norte	1	1	-	-	-
Sampaio	1	-	-	-	-
São Miguel do Tocantins	4	2	-	-	-
Sítio Novo do Tocantins	4	3	-	-	1
REGIÃO III - TOCANTINÓPOLIS	24	14	-	1	3
Aguiarnópolis	4	1	-	1	-
Angico	2	1	-	-	-
Darcinópolis	1	1	-	-	-
Itaguatins	3	2	-	-	1
Luzinópolis	1	1	-	-	-
Maurilândia do Tocantins	1	1	-	-	-
Nazaré	3	1	-	-	1
Palmeiras do Tocantins	1	1	-	-	-
Santa Terezinha do Tocantins	1	1	-	-	-
Tocantinópolis	7	4	-	-	1
REGIÃO IV - XAMBIOÁ	16	10	-	-	2
Ananás	4	2	-	-	1
Araguanã	3	3	-	-	-
Piraquê	2	2	-	-	-
Riachinho	2	2	-	-	-
Xambioá	5	1	-	-	1
REGIÃO V - ARAGUAÍNA	74	28	8	3	6
Aragominas	1	1	-	-	-
Araguaína	51	12	8	3	4
Babaçulândia	5	3	-	-	-
Carmolândia	2	1	-	-	1
Filadélfia	1	1	-	-	-

* Em razão do grande número de dados, esta tabela foi dividida em partes. Sua reprodução integral vai da Tabela 7.5a à 7.5b.

(continua)

7.5a UNIDADES DE SAÚDE CADASTRADAS NO CADASTRO NACIONAL DE ESTABELECIMENTOS DE SAÚDE, SEGUNDO AS REGIÕES ADMINISTRATIVAS E MUNICÍPIOS DO TOCANTINS - 2007*

Regiões Administrativas	Total	Centro de Saúde/ Unidade Básica	Clinica Especializada/ Ambulatório	Consultório Isolado	Hospital Geral
Muricilândia	2	1	-	-	-
Nova Olinda	4	3	-	-	-
Palmeirante	1	1	-	-	-
Santa Fé do Araguaia	5	4	-	-	-
Wanderlândia	2	1	-	-	1
REGIÃO VI - COLINAS DO TOCANTINS	40	21	2	-	5
Arapoema	5	1	-	-	1
Bandeirantes do Tocantins	1	1	-	-	-
Bernardo Sayão	2	1	-	-	-
Brasilândia do Tocantins	1	1	-	-	-
Colinas do Tocantins	19	9	2	-	3
Couto de Magalhães	2	1	-	-	-
Itaporã do Tocantins	2	2	-	-	-
Juarina	1	1	-	-	-
Pau D'Arco	2	1	-	-	-
Pequizeiro	1	1	-	-	-
Presidente Kennedy	3	1	-	-	1
Tupiratins	1	1	-	-	-
REGIÃO VII - GOIATINS	6	3	-	-	1
Barra do Ouro	2	2	-	-	-
Campos Lindos	-	-	-	-	-
Goiatins	3	1	-	-	1
REGIÃO VIII - GUARÁÍ	32	15	1	-	6
Araguacema	2	1	-	-	1
Colméia	6	3	-	-	1
Dois Irmãos do Tocantins	2	1	-	-	1
Fortaleza do Tabocão	1	1	-	-	-
Goianorte	2	1	-	-	-
Guaraí	12	3	1	-	2
Miranorte	5	3	-	-	1
Rio dos Bois	1	1	-	-	-
Tupirama	1	1	-	-	-
REGIÃO IX - METROPOLITANA DE PALMAS	250	51	50	63	10
Aparecida do Rio Negro	2	2	-	-	-
Brejinho de Nazaré	5	2	-	-	1
Fátima	1	1	-	-	-
Ipueiras	1	1	-	-	-
Lajeado	1	1	-	-	-
Miracema do Tocantins	7	5	-	-	1
Monte do Carmo	1	-	-	-	1

* Em razão do grande número de dados, esta tabela foi dividida em partes. Sua reprodução integral vai da Tabela 7.5a à 7.5b.

7.5a UNIDADES DE SAÚDE CADASTRADAS NO CADASTRO NACIONAL DE ESTABELECIMENTOS DE SAÚDE, SEGUNDO AS REGIÕES ADMINISTRATIVAS E MUNICÍPIOS DO TOCANTINS - 2007*

Regiões Administrativas	Total	Centro de Saúde/ Unidade Básica	Clinica Especializada/ Ambulatório	Consultório Isolado	Hospital Geral
Oliveira de Fátima	1	1	-	-	-
Palmas	200	36	47	60	5
Porto Nacional	30	1	3	3	2
Tocantínia	1	1	-	-	-
REGIÃO X - PEDRO AFONSO	12	7	-	-	2
Bom Jesus do Tocantins	1	1	-	-	-
Centenário	1	1	-	-	-
Itacajá	2	-	-	-	1
Itapiratins	1	1	-	-	-
Pedro Afonso	5	2	-	-	1
Recursolândia	1	1	-	-	-
Santa Maria do Tocantins	1	1	-	-	-
REGIÃO XI - PARAÍSO DO TOCANTINS	50	25	2	1	8
Abreulândia	2	1	-	-	-
Barrolândia	1	1	-	-	-
Caseara	1	1	-	-	-
Chapada de Areia	1	1	-	-	-
Cristalândia	3	1	-	-	1
Divinópolis do Tocantins	4	1	-	-	1
Lagoa da Confusão	5	2	-	-	1
Marianópolis do Tocantins	3	1	-	-	1
Monte Santo do Tocantins	1	1	-	-	-
Nova Rosalândia	3	2	-	-	-
Paraíso do Tocantins	17	9	2	1	2
Pium	7	2	-	-	2
Pugmil	1	1	-	-	-
Santa Rita do Tocantins	1	1	-	-	-
REGIÃO XII - NOVO ACORDO	13	9	-	-	2
Lagoa do Tocantins	1	1	-	-	-
Lizarda	1	-	-	-	-
Mateiros	1	1	-	-	-
Novo Acordo	3	2	-	-	1
Ponte Alta do Tocantins	2	1	-	-	1
Rio Sono	3	3	-	-	-
Santa Tereza do Tocantins	1	1	-	-	-
São Félix do Tocantins	1	-	-	-	-
REGIÃO XIII - NATIVIDADE	14	10	-	-	3
Chapada da Natividade	1	1	-	-	-
Natividade	4	2	-	-	1
Pindorama do Tocantins	1	1	-	-	-

* Em razão do grande número de dados, esta tabela foi dividida em partes. Sua reprodução integral vai da Tabela 7.5a à 7.5b.

(continua)

7.5a UNIDADES DE SAÚDE CADASTRADAS NO CADASTRO NACIONAL DE ESTABELECIMENTOS DE SAÚDE, SEGUNDO AS REGIÕES ADMINISTRATIVAS E MUNICÍPIOS DO TOCANTINS - 2007*

Regiões Administrativas	Total	Centro de Saúde/ Unidade Básica	Clinica Especializada/ Ambulatório	Consultório Isolado	Hospital Geral
Santa Rosa do Tocantins	3	3	-	-	-
São Valério da Natividade	2	1	-	-	1
Silvanópolis	3	2	-	-	1
REGIÃO XIV - GURUPI	94	38	8	6	10
Aliança do Tocantins	4	3	-	-	-
Alvorada	5	-	-	1	1
Araguaçu	5	4	-	-	1
Cariri do Tocantins	2	2	-	-	-
Crixás do Tocantins	1	1	-	-	-
Dueré	2	1	-	-	1
Figueirópolis	2	1	-	-	1
Formoso do Araguaia	8	5	1	1	1
Gurupi	51	12	7	4	4
Jaú do Tocantins	3	3	-	-	-
Peixe	7	3	-	-	1
Sandolândia	2	1	-	-	-
Sucupira	1	1	-	-	-
Talismã	1	1	-	-	-
REGIÃO XV - DIANÓPOLIS	21	10	1	1	2
Almas	3	-	-	-	1
Dianópolis	13	6	1	1	1
Novo Jardim	1	1	-	-	-
Porto Alegre do Tocantins	2	1	-	-	-
Rio da Conceição	1	1	-	-	-
Taipas do Tocantins	1	1	-	-	-
REGIÃO XVI - PARANÃ	10	5	-	-	2
Palmeirópolis	6	3	-	-	1
Paraná	2	-	-	-	1
São Salvador do Tocantins	2	2	-	-	-
REGIÃO XVII - ARRAIAS	12	5	-	-	3
Arraias	5	2	-	-	1
Combinado	3	1	-	-	1
Conceição do Tocantins	2	1	-	-	1
Novo Alegre	2	1	-	-	-
REGIÃO XVIII - TAGUATINGA	9	6	-	-	2
Aurora do Tocantins	2	1	-	-	1
Lavandeira	1	1	-	-	-
Ponte Alta do Bom Jesus	2	2	-	-	-
Taguatinga	4	2	-	-	1

Fonte: DATASUS / SEPLAN-TO/DPIE

* Em razão do grande número de dados, esta tabela foi dividida em partes. Sua reprodução integral vai da Tabela 7.5a à 7.5b.

(continua)

7.5b UNIDADES DE SAÚDE CADASTRADAS NO CADASTRO NACIONAL DE ESTABELECIMENTOS DE SAÚDE, SEGUNDO AS REGIÕES ADMINISTRATIVAS E MUNICÍPIOS DO TOCANTINS - 2007*

Regiões Administrativas	Policlínica	Posto de Saúde	Unidade de Apoio Diagnose e Terapia	Unidade de Vigilância em Saúde
TOTAL DO ESTADO	13	45	112	47
REGIÃO I - ARAGUATINS	-	1	1	2
Araguatins	-	-	1	1
Cachoeirinha	-	-	-	1
Esperantina	-	1	-	-
São Bento do Tocantins	-	-	-	-
São Sebastião do Tocantins	-	-	-	-
REGIÃO II - AUGUSTINÓPOLIS	-	2	2	3
Augustinópolis	-	-	2	1
Axixá do Tocantins	-	-	-	-
Buriti do Tocantins	-	-	-	1
Carrasco Bonito	-	-	-	-
Praia Norte	-	-	-	-
Sampaio	-	1	-	-
São Miguel do Tocantins	-	1	-	1
Sítio Novo do Tocantins	-	-	-	-
REGIÃO III - TOCANTINÓPOLIS	-	-	1	5
Aguiarnópolis	-	-	-	2
Angico	-	-	-	1
Darcinópolis	-	-	-	-
Itaguatins	-	-	-	-
Luzinópolis	-	-	-	-
Maurilândia do Tocantins	-	-	-	-
Nazaré	-	-	-	1
Palmeiras do Tocantins	-	-	-	-
Santa Terezinha do Tocantins	-	-	-	-
Tocantinópolis	-	-	1	1
REGIÃO IV - XAMBIOÁ	-	-	2	2
Ananás	-	-	-	1
Araguanã	-	-	-	-
Piraquê	-	-	-	-
Riachinho	-	-	-	-
Xambioá	-	-	2	1
REGIÃO V - ARAGUAÍNA	1	7	16	5
Aragominas	-	-	-	-
Araguaína	1	6	14	3
Babaçulândia	-	-	1	1
Carmolândia	-	-	-	-
Filadélfia	-	-	-	-

* Em razão do grande número de dados, esta tabela foi dividida em partes. Sua reprodução integral vai da Tabela 7.5a à 7.5b.

(continua)

7.5b UNIDADES DE SAÚDE CADASTRADAS NO CADASTRO NACIONAL DE ESTABELECIMENTOS DE SAÚDE, SEGUNDO AS REGIÕES ADMINISTRATIVAS E MUNICÍPIOS DO TOCANTINS - 2007*

Regiões Administrativas	Policlínica	Posto de Saúde	Unidade de Apoio Diagnose e Terapia	Unidade de Vigilância em Saúde
Muricilândia	-	1	-	-
Nova Olinda	-	-	-	1
Palmeirante	-	-	-	-
Santa Fé do Araguaia	-	-	1	-
Wanderlândia	-	-	-	-
REGIÃO VI - COLINAS DO TOCANTINS	-	1	6	5
Arapoema	-	1	2	-
Bandeirantes do Tocantins	-	-	-	-
Bernardo Sayão	-	-	-	1
Brasilândia do Tocantins	-	-	-	-
Colinas do Tocantins	-	-	4	1
Couto de Magalhães	-	-	-	1
Itaporã do Tocantins	-	-	-	-
Juarina	-	-	-	-
Pau D'Arco	-	-	-	1
Pequizeiro	-	-	-	-
Presidente Kennedy	-	-	-	1
Tupiratins	-	-	-	-
REGIÃO VII - GOIATINS	-	2	-	-
Barra do Ouro	-	-	-	-
Campos Lindos	-	1	-	-
Goiatins	-	1	-	-
REGIÃO VIII - GUARÁÍ	1	2	5	2
Araguacema	-	-	-	-
Colméia	-	-	1	1
Dois Irmãos do Tocantins	-	-	-	-
Fortaleza do Tabocão	-	-	-	-
Goianorte	1	-	-	-
Guaráí	-	2	3	1
Miranorte	-	-	1	-
Rio dos Bois	-	-	-	-
Tupirama	-	-	-	-
REGIÃO IX - METROPOLITANA DE PALMAS	9	21	41	5
Aparecida do Rio Negro	-	-	-	-
Brejinho de Nazaré	-	-	1	1
Fátima	-	-	-	-
Ipueiras	-	-	-	-
Lajeado	-	-	-	-
Miracema do Tocantins	-	-	1	-
Monte do Carmo	-	-	-	-

* Em razão do grande número de dados, esta tabela foi dividida em partes. Sua reprodução integral vai da Tabela 7.5a à 7.5b.

7.5b UNIDADES DE SAÚDE CADASTRADAS NO CADASTRO NACIONAL DE ESTABELECIMENTOS DE SAÚDE, SEGUNDO AS REGIÕES ADMINISTRATIVAS E MUNICÍPIOS DO TOCANTINS - 2007*

Regiões Administrativas	Policlínica	Posto de Saúde	Unidade de Apoio Diagnose e Terapia	Unidade de Vigilância em Saúde
Oliveira de Fátima	-	-	-	-
Palmas	8	9	32	3
Porto Nacional	1	12	7	1
Tocantínia	-	-	-	-
REGIÃO X - PEDRO AFONSO	-	1	1	1
Bom Jesus do Tocantins	-	-	-	-
Centenário	-	-	-	-
Itacajá	-	1	-	-
Itapiratins	-	-	-	-
Pedro Afonso	-	-	1	1
Recursolândia	-	-	-	-
Santa Maria do Tocantins	-	-	-	-
REGIÃO XI - PARAÍSO DO TOCANTINS	1	2	6	5
Abreulândia	-	-	-	1
Barrolândia	-	-	-	-
Caseara	-	-	-	-
Chapada de Areia	-	-	-	-
Cristalândia	-	-	1	-
Divinópolis do Tocantins	-	-	1	1
Lagoa da Confusão	-	1	1	-
Marianópolis do Tocantins	-	-	-	1
Monte Santo do Tocantins	-	-	-	-
Nova Rosalândia	-	1	-	-
Paraíso do Tocantins	1	-	1	1
Pium	-	-	2	1
Pugmil	-	-	-	-
Santa Rita do Tocantins	-	-	-	-
REGIÃO XII - NOVO ACORDO	-	2	-	-
Lagoa do Tocantins	-	-	-	-
Lizarda	-	1	-	-
Mateiros	-	-	-	-
Novo Acordo	-	-	-	-
Ponte Alta do Tocantins	-	-	-	-
Rio Sono	-	-	-	-
Santa Tereza do Tocantins	-	-	-	-
São Félix do Tocantins	-	1	-	-
REGIÃO XIII - NATIVIDADE	-	-	1	-
Chapada da Natividade	-	-	-	-
Natividade	-	-	1	-
Pindorama do Tocantins	-	-	-	-

* Em razão do grande número de dados, esta tabela foi dividida em partes. Sua reprodução integral vai da Tabela 7.5a à 7.5b.

(continua)

7.5b UNIDADES DE SAÚDE CADASTRADAS NO CADASTRO NACIONAL DE ESTABELECIMENTOS DE SAÚDE, SEGUNDO AS REGIÕES ADMINISTRATIVAS E MUNICÍPIOS DO TOCANTINS - 2007*

Regiões Administrativas	Policlínica	Posto de Saúde	Unidade de Apoio Diagnose e Terapia	Unidade de Vigilância em Saúde
Santa Rosa do Tocantins	-	-	-	-
São Valério da Natividade	-	-	-	-
Silvanópolis	-	-	-	-
REGIÃO XIV - GURUPI	1	2	24	5
Aliança do Tocantins	-	-	-	1
Alvorada	-	-	2	1
Araguaçu	-	-	-	-
Cariri do Tocantins	-	-	-	-
Crixás do Tocantins	-	-	-	-
Dueré	-	-	-	-
Figueirópolis	-	-	-	-
Formoso do Araguaia	-	-	-	-
Gurupi	1	1	21	1
Jaú do Tocantins	-	-	-	-
Peixe	-	1	1	1
Sandolândia	-	-	-	1
Sucupira	-	-	-	-
Talismã	-	-	-	-
REGIÃO XV - DIANÓPOLIS	-	1	4	2
Almas	-	1	-	1
Dianópolis	-	-	3	1
Novo Jardim	-	-	-	-
Porto Alegre do Tocantins	-	-	1	-
Rio da Conceição	-	-	-	-
Taipas do Tocantins	-	-	-	-
REGIÃO XVI - PARANÃ	-	1	1	1
Palmeirópolis	-	-	1	1
Paraná	-	1	-	-
São Salvador do Tocantins	-	-	-	-
REGIÃO XVII - ARRAIAS	-	-	1	3
Arraias	-	-	1	1
Combinado	-	-	-	1
Conceição do Tocantins	-	-	-	-
Novo Alegre	-	-	-	1
REGIÃO XVIII - TAGUATINGA	-	-	-	1
Aurora do Tocantins	-	-	-	-
Lavandeira	-	-	-	-
Ponte Alta do Bom Jesus	-	-	-	-
Taguatinga	-	-	-	1

7.6a NÚMERO DE ÓBITOS POR FAIXA ETÁRIA, SEGUNDO AS REGIÕES ADMINISTRATIVAS E MUNICÍPIOS DO TOCANTINS - 2007*

Regiões Administrativas	Total	Menos de 01 ano	De 01 a 04 anos	De 05 a 09 anos	De 10 a 14 anos	De 15 a 19 anos	De 20 a 29 anos
TOTAL DO ESTADO	5591	395	109	49	58	112	362
REGIÃO I - ARAGUATINS	254	21	9	3	2	5	17
Araguatins	154	9	5	2	2	4	12
Cachoeirinha	10	-	-	-	-	-	3
Esperantina	48	6	1	1	-	1	2
São Bento do Tocantins	22	3	2	-	-	-	-
São Sebastião do Tocantins	20	3	1	-	-	-	-
REGIÃO II - AUGUSTINÓPOLIS	292	30	8	-	5	2	14
Augustinópolis	75	7	-	-	4	1	4
Axixá do Tocantins	50	7	2	-	-	-	6
Buriti do Tocantins	36	1	2	-	-	-	-
Carrasco Bonito	19	4	2	-	-	-	-
Praia Norte	19	4	1	-	-	-	-
Sampaio	14	1	1	-	-	1	1
São Miguel do Tocantins	37	1	-	-	1	-	2
Sítio Novo do Tocantins	42	5	-	-	-	-	1
REGIÃO III - TOCANTINÓPOLIS	255	13	8	2	1	5	10
Aguiarnópolis	10	-	-	-	-	-	1
Angico	13	-	1	-	-	-	-
Darcinópolis	21	1	-	-	-	-	-
Itaguatins	23	-	-	-	-	-	2
Luzinópolis	7	-	1	-	-	-	1
Maurilândia do Tocantins	9	-	-	-	-	-	-
Nazaré	20	2	-	-	-	-	2
Palmeiras do Tocantins	18	1	1	-	1	-	1
Santa Terezinha do Tocantins	7	1	-	1	-	-	-
Tocantinópolis	127	8	5	1	-	5	3
REGIÃO IV - XAMBIOÁ	144	8	3	1	-	1	9
Ananás	42	3	1	1	-	1	1
Araguanã	18	2	1	-	-	-	3
Piraquê	14	-	1	-	-	-	1
Riachinho	9	-	-	-	-	-	-
Xambioá	61	3	-	-	-	-	4
REGIÃO V - ARAGUAÍNA	919	66	20	10	11	21	57
Aragominas	20	-	-	-	1	-	1
Araguaína	677	50	17	8	7	15	40
Babaçulândia	48	1	-	1	1	2	3
Carmolândia	6	-	-	-	-	-	1
Filadélfia	35	4	1	-	1	-	1

* Em razão do grande número de dados, esta tabela foi dividida em partes. Sua reprodução integral vai da Tabela 7.6a à 7.6b.

(continua)

7.6a NÚMERO DE ÓBITOS POR FAIXA ETÁRIA, SEGUNDO AS REGIÕES ADMINISTRATIVAS E MUNICÍPIOS DO TOCANTINS - 2007*

Regiões Administrativas	Total	Menos de 01 ano	De 01 a 04 anos	De 05 a 09 anos	De 10 a 14 anos	De 15 a 19 anos	De 20 a 29 anos
Muricilândia	9	1	1	-	-	-	-
Nova Olinda	49	2	-	-	1	-	3
Palmeirante	9	-	-	-	-	-	-
Santa Fé do Araguaia	25	4	1	1	-	4	2
Wanderlândia	41	4	-	-	-	-	6
REGIÃO VI - COLINAS DO TOCANTINS	325	17	3	6	7	10	14
Arapoema	34	2	1	-	-	1	2
Bandeirantes do Tocantins	10	-	-	1	1	-	-
Bernardo Sayão	16	1	1	-	1	-	1
Brasilândia do Tocantins	8	1	-	1	-	-	-
Colinas do Tocantins	146	7	1	2	1	6	6
Couto de Magalhães	25	1	-	-	1	-	1
Itaporã do Tocantins	7	-	-	1	-	-	-
Juarina	10	-	-	-	-	2	1
Pau D'Arco	24	2	-	-	2	1	-
Pequizeiro	19	-	-	-	1	-	2
Presidente Kennedy	17	3	-	-	-	-	1
Tupiratins	9	-	-	1	-	-	-
REGIÃO VII - GOIATINS	99	8	1	1	-	2	5
Barra do Ouro	14	1	-	-	-	-	2
Campos Lindos	27	3	-	-	-	-	1
Goiatins	58	4	1	1	-	2	2
REGIÃO VIII - GUARÁÍ	300	15	3	3	1	4	15
Araguacema	27	3	-	-	-	1	2
Colméia	46	1	-	-	-	2	1
Dois Irmãos do Tocantins	33	3	-	-	-	-	-
Fortaleza do Tabocão	9	-	-	-	-	1	-
Goianorte	14	2	-	-	-	-	1
Guaráí	92	2	3	-	1	-	8
Miranorte	61	2	-	3	-	-	3
Rio dos Bois	10	2	-	-	-	-	-
Tupirama	8	-	-	-	-	-	-
REGIÃO IX - METROPOLITANA DE PALMAS	1067	82	19	14	12	27	98
Aparecida do Rio Negro	21	1	-	-	-	-	1
Brejinho de Nazaré	31	2	-	-	-	1	4
Fátima	20	2	2	-	-	-	4
Ipueiras	7	-	1	-	-	-	-
Lajeado	11	2	1	-	-	-	1
Miracema do Tocantins	104	8	1	2	-	-	7
Monte do Carmo	20	-	-	-	1	-	1

* Em razão do grande número de dados, esta tabela foi dividida em partes. Sua reprodução integral vai da Tabela 7.6a à 7.6b.

7.6a NÚMERO DE ÓBITOS POR FAIXA ETÁRIA, SEGUNDO AS REGIÕES ADMINISTRATIVAS E MUNICÍPIOS DO TOCANTINS - 2007*

Regiões Administrativas	Total	Menos de 01 ano	De 01 a 04 anos	De 05 a 09 anos	De 10 a 14 anos	De 15 a 19 anos	De 20 a 29 anos
Oliveira de Fátima	3	-	-	-	-	-	-
Palmas	564	44	9	11	6	22	62
Porto Nacional	255	18	3	1	4	4	17
Tocantínia	31	5	2	-	1	-	1
REGIÃO X - PEDRO AFONSO	163	18	5	-	1	3	11
Bom Jesus do Tocantins	15	3	1	-	-	1	-
Centenário	12	1	-	-	-	-	2
Itacajá	39	4	2	-	-	1	2
Itapiratins	7	-	-	-	-	-	-
Pedro Afonso	54	6	-	-	-	1	4
Recursolândia	15	2	-	-	-	-	1
Santa Maria do Tocantins	21	2	2	-	1	-	2
REGIÃO XI - PARAÍSO DO TOCANTINS	391	29	4	2	2	5	20
Abreulândia	8	-	-	-	-	-	1
Barrolândia	28	3	-	-	-	2	-
Caseara	21	2	1	-	-	-	1
Chapada de Areia	4	1	1	-	-	1	-
Cristalândia	40	-	1	1	-	-	1
Divinópolis do Tocantins	27	-	-	-	-	1	2
Lagoa da Confusão	24	3	-	-	-	-	1
Marianópolis do Tocantins	13	2	-	-	-	-	-
Monte Santo do Tocantins	10	2	-	-	-	-	-
Nova Rosalândia	16	2	-	-	-	-	1
Paraíso do Tocantins	183	12	1	-	2	1	12
Pium	11	2	-	1	-	-	-
Pugmil	4	-	-	-	-	-	1
Santa Rita do Tocantins	2	-	-	-	-	-	-
REGIÃO XII - NOVO ACORDO	119	11	2	-	3	2	7
Lagoa do Tocantins	15	3	-	-	-	-	3
Lizarda	23	-	-	-	-	-	3
Mateiros	3	-	-	-	1	-	-
Novo Acordo	15	3	1	-	-	-	-
Ponte Alta do Tocantins	28	3	-	-	-	1	-
Rio Sono	20	1	1	-	-	-	1
Santa Tereza do Tocantins	10	1	-	-	2	1	-
São Félix do Tocantins	5	-	-	-	-	-	-
REGIÃO XIII - NATIVIDADE	145	9	5	-	3	3	9
Chapada da Natividade	13	-	2	-	-	-	1
Natividade	46	5	1	-	1	1	3
Pindorama do Tocantins	20	2	1	-	-	-	4

* Em razão do grande número de dados, esta tabela foi dividida em partes. Sua reprodução integral vai da Tabela 7.6a à 7.6b.

(continua)

7.6a NÚMERO DE ÓBITOS POR FAIXA ETÁRIA, SEGUNDO AS REGIÕES ADMINISTRATIVAS E MUNICÍPIOS DO TOCANTINS - 2007*

Regiões Administrativas	Total	Menos de 01 ano	De 01 a 04 anos	De 05 a 09 anos	De 10 a 14 anos	De 15 a 19 anos	De 20 a 29 anos
Santa Rosa do Tocantins	20	-	1	-	-	2	-
São Valério da Natividade	25	2	-	-	2	-	1
Silvanópolis	21	-	-	-	-	-	-
REGIÃO XIV - GURUPI	657	39	11	5	5	11	43
Aliança do Tocantins	26	2	-	-	1	1	-
Alvorada	42	2	1	-	-	2	1
Araguaçu	37	-	-	1	1	-	1
Cariri do Tocantins	11	-	-	-	-	-	1
Crixás do Tocantins	2	1	-	-	-	-	-
Dueré	14	-	-	-	-	-	-
Figueirópolis	19	-	-	-	-	1	2
Formoso do Araguaia	82	4	2	1	-	-	2
Gurupi	353	26	6	2	3	6	31
Jaú do Tocantins	18	2	1	-	-	-	2
Peixe	32	-	1	1	-	-	2
Sandolândia	14	2	-	-	-	-	-
Sucupira	2	-	-	-	-	-	-
Talismã	5	-	-	-	-	1	1
REGIÃO XV - DIANÓPOLIS	172	16	3	2	1	3	15
Almas	40	1	-	-	-	-	3
Dianópolis	89	8	2	1	1	2	9
Novo Jardim	10	1	-	1	-	-	1
Porto Alegre do Tocantins	17	1	1	-	-	1	1
Rio da Conceição	8	4	-	-	-	-	1
Taipas do Tocantins	8	1	-	-	-	-	-
REGIÃO XVI - PARANÃ	75	4	2	-	2	-	9
Palmeirópolis	29	2	1	-	-	-	4
Paraná	37	2	1	-	1	-	4
São Salvador do Tocantins	9	-	-	-	1	-	1
REGIÃO XVII - ARRAIAS	106	5	2	-	1	5	3
Arraias	59	1	1	-	1	4	1
Combinado	18	3	1	-	-	-	2
Conceição do Tocantins	16	1	-	-	-	1	-
Novo Alegre	13	-	-	-	-	-	-
REGIÃO XVIII - TAGUATINGA	108	4	1	-	1	3	6
Aurora do Tocantins	25	1	-	-	-	-	2
Lavandeira	4	-	-	-	-	-	-
Ponte Alta do Bom Jesus	22	1	1	-	1	-	-
Taguatinga	49	1	-	-	-	2	3
Município Ignorado	8	1	-	-	-	1	1

Fonte: Secretaria Estadual da Saúde / SEPLAN-TO/DPI

* Em razão do grande número de dados, esta tabela foi dividida em partes. Sua reprodução integral vai da Tabela 7.6a à 7.6b.

(continua)

7.6b NÚMERO DE ÓBITOS POR FAIXA ETÁRIA, SEGUNDO AS REGIÕES ADMINISTRATIVAS E MUNICÍPIOS DO TOCANTINS - 2007*

Regiões Administrativas	De 30 a 39 anos	De 40 a 49 anos	De 50 a 59 anos	De 60 a 69 anos	De 70 a 79 anos	80 e mais anos	Ignorados
TOTAL DO ESTADO	388	429	598	754	982	1088	267
REGIÃO I - ARAGUATINS	17	14	23	39	51	31	22
Araguatins	11	7	11	24	35	19	13
Cachoeirinha	1	1	-	-	2	2	1
Esperantina	1	2	5	9	8	6	6
São Bento do Tocantins	2	1	4	5	4	-	1
São Sebastião do Tocantins	2	3	3	1	2	4	1
REGIÃO II - AUGUSTINÓPOLIS	11	18	28	46	53	52	25
Augustinópolis	3	4	9	12	17	11	3
Axixá do Tocantins	2	2	6	8	7	7	3
Buriti do Tocantins	2	3	1	9	4	9	5
Carrasco Bonito	1	2	1	3	2	2	2
Praia Norte	1	1	2	1	2	2	5
Sampaio	-	3	2	1	2	-	2
São Miguel do Tocantins	1	2	3	5	10	11	1
Sítio Novo do Tocantins	1	1	4	7	9	10	4
REGIÃO III - TOCANTINÓPOLIS	13	17	29	33	48	60	16
Aguiarnópolis	1	-	1	1	1	2	3
Angico	1	3	1	3	3	1	-
Darcinópolis	1	2	3	5	3	5	1
Itaguatins	2	3	3	2	3	8	-
Luzinópolis	-	1	-	-	2	1	1
Maurilândia do Tocantins	1	-	3	2	1	2	-
Nazaré	1	1	3	2	5	2	2
Palmeiras do Tocantins	1	1	2	-	5	5	-
Santa Terezinha do Tocantins	-	1	-	2	-	1	1
Tocantinópolis	5	5	13	16	25	33	8
REGIÃO IV - XAMBIOÁ	5	16	17	21	28	29	6
Ananás	2	4	8	7	4	7	3
Araguanã	-	2	1	3	4	1	1
Piraquê	-	1	3	2	1	4	1
Riachinho	-	3	2	1	2	1	-
Xambioá	3	6	3	8	17	16	1
REGIÃO V - ARAGUAÍNA	60	85	110	135	166	153	25
Aragominas	1	4	4	2	6	1	-
Araguaína	47	60	81	99	117	119	17
Babaçulândia	3	3	4	8	9	11	2
Carmolândia	-	-	2	-	1	1	1
Filadélfia	1	4	4	2	9	7	1

* Em razão do grande número de dados, esta tabela foi dividida em partes. Sua reprodução integral vai da Tabela 7.5a à 7.5b.

(continua)

7.6b NÚMERO DE ÓBITOS POR FAIXA ETÁRIA, SEGUNDO AS REGIÕES ADMINISTRATIVAS E MUNICÍPIOS DO TOCANTINS - 2007*

Regiões Administrativas	De 30 a 39 anos	De 40 a 49 anos	De 50 a 59 anos	De 60 a 69 anos	De 70 a 79 anos	80 e mais anos	Ignorados
Muricilândia	-	1	1	3	1	-	1
Nova Olinda	4	4	6	8	9	10	2
Palmeirante	1	1	1	2	4	-	-
Santa Fé do Araguaia	1	4	2	4	1	1	-
Wanderlândia	2	4	5	7	9	3	1
REGIÃO VI - COLINAS DO TOCANTINS	22	24	35	54	65	54	14
Arapoema	1	2	7	7	5	4	2
Bandeirantes do Tocantins	1	-	2	2	1	1	1
Bernardo Sayão	1	2	-	4	4	1	-
Brasilândia do Tocantins	-	-	1	2	2	1	-
Colinas do Tocantins	9	11	23	18	28	26	8
Couto de Magalhães	2	1	-	4	9	5	1
Itaporã do Tocantins	1	1	-	1	2	1	-
Juarina	2	-	-	1	2	2	-
Pau D'Arco	1	3	1	6	5	3	-
Pequizeiro	1	1	1	5	3	5	-
Presidente Kennedy	2	3	-	2	1	3	2
Tupiratins	1	-	-	2	3	2	-
REGIÃO VII - GOIATINS	7	6	7	14	23	18	7
Barra do Ouro	-	1	-	4	2	4	-
Campos Lindos	2	1	3	6	6	5	-
Goiatins	5	4	4	4	15	9	7
REGIÃO VIII - GUARÁÍ	25	18	33	40	62	77	4
Araguacema	5	-	2	3	9	2	-
Colméia	1	3	7	5	10	16	-
Dois Irmãos do Tocantins	1	3	3	5	10	7	1
Fortaleza do Tabocão	1	2	1	2	1	1	-
Goianorte	-	-	-	4	3	4	-
Guaráí	7	6	11	9	18	26	1
Miranorte	6	3	5	9	10	18	2
Rio dos Bois	3	1	2	2	-	-	-
Tupirama	1	-	2	1	1	3	-
REGIÃO IX - METROPOLITANA DE PALMAS	91	88	104	124	157	183	68
Aparecida do Rio Negro	1	3	1	5	3	4	2
Brejinho de Nazaré	-	1	4	5	5	8	1
Fátima	1	-	3	2	2	4	-
Ipueiras	-	1	1	-	2	2	-
Lajeado	1	-	3	-	1	2	-
Miracema do Tocantins	6	6	12	12	15	26	9
Monte do Carmo	1	2	3	5	3	3	1

* Em razão do grande número de dados, esta tabela foi dividida em partes. Sua reprodução integral vai da Tabela 7.5a à 7.5b.

(continua)

7.6b NÚMERO DE ÓBITOS POR FAIXA ETÁRIA, SEGUNDO AS REGIÕES ADMINISTRATIVAS E MUNICÍPIOS DO TOCANTINS - 2007*

Regiões Administrativas	De 30 a 39 anos	De 40 a 49 anos	De 50 a 59 anos	De 60 a 69 anos	De 70 a 79 anos	80 e mais anos	Ignorados
Oliveira de Fátima	-	1	-	-	1	1	-
Palmas	57	53	51	68	76	70	35
Porto Nacional	21	21	25	26	46	51	18
Tocantínia	3	-	1	1	3	12	2
REGIÃO X - PEDRO AFONSO	12	11	15	9	30	40	8
Bom Jesus do Tocantins	1	1	1	1	4	2	-
Centenário	-	1	2	-	3	1	2
Itacajá	4	3	4	2	5	11	1
Itapiratins	-	-	1	1	1	3	1
Pedro Afonso	3	5	6	2	9	17	1
Recursolândia	1	-	-	1	4	3	3
Santa Maria do Tocantins	3	1	1	2	4	3	-
REGIÃO XI - PARAÍSO DO TOCANTINS	22	28	48	56	74	94	7
Abreulândia	1	1	-	-	1	4	-
Barrolândia	1	3	4	3	8	2	2
Caseara	2	1	3	3	3	4	1
Chapada de Areia	-	-	-	1	-	-	-
Cristalândia	1	3	8	3	10	10	2
Divinópolis do Tocantins	1	1	3	1	9	9	-
Lagoa da Confusão	1	3	6	6	1	3	-
Marianópolis do Tocantins	1	2	2	1	3	2	-
Monte Santo do Tocantins	2	1	1	-	3	1	-
Nova Rosalândia	1	-	4	3	1	4	-
Paraíso do Tocantins	11	13	14	29	32	54	2
Pium	-	-	3	3	2	-	-
Pugmil	-	-	-	2	1	-	-
Santa Rita do Tocantins	-	-	-	1	-	1	-
REGIÃO XII - NOVO ACORDO	6	8	13	17	25	18	7
Lagoa do Tocantins	2	2	1	1	1	2	-
Lizarda	-	1	4	5	6	3	1
Mateiros	-	-	-	-	1	-	1
Novo Acordo	-	-	1	2	4	3	1
Ponte Alta do Tocantins	3	2	3	4	4	5	3
Rio Sono	-	2	2	4	5	3	1
Santa Tereza do Tocantins	1	-	-	-	3	2	-
São Félix do Tocantins	-	1	2	1	1	-	-
REGIÃO XIII - NATIVIDADE	11	14	14	19	22	30	6
Chapada da Natividade	-	2	1	2	2	3	-
Natividade	6	2	3	4	8	10	2
Pindorama do Tocantins	-	1	4	3	3	1	1

* Em razão do grande número de dados, esta tabela foi dividida em partes. Sua reprodução integral vai da Tabela 7.5a à 7.5b.

(continua)

7.6b NÚMERO DE ÓBITOS POR FAIXA ETÁRIA, SEGUNDO AS REGIÕES ADMINISTRATIVAS E MUNICÍPIOS DO TOCANTINS - 2007*

Regiões Administrativas	De 30 a 39 anos	De 40 a 49 anos	De 50 a 59 anos	De 60 a 69 anos	De 70 a 79 anos	80 e mais anos	Ignorados
Santa Rosa do Tocantins	2	3	2	3	2	5	-
São Valério da Natividade	1	2	1	4	4	7	1
Silvanópolis	2	4	3	3	3	4	2
REGIÃO XIV - GURUPI	46	55	75	93	102	140	32
Aliança do Tocantins	4	2	2	5	4	5	-
Alvorada	1	5	3	7	8	10	2
Araguaçu	3	5	7	4	6	8	1
Cariri do Tocantins	-	-	2	1	3	3	1
Crixás do Tocantins	-	-	-	-	1	-	-
Dueré	1	1	2	3	2	5	-
Figueirópolis	1	2	2	2	5	4	-
Formoso do Araguaia	5	8	7	14	16	19	4
Gurupi	26	27	43	47	49	71	16
Jaú do Tocantins	1	-	1	3	5	2	1
Peixe	1	5	4	5	1	8	4
Sandolândia	3	-	2	1	2	2	2
Sucupira	-	-	-	1	-	1	-
Talismã	-	-	-	-	-	2	1
REGIÃO XV - DIANÓPOLIS	15	9	19	24	24	33	8
Almas	1	1	8	9	4	11	2
Dianópolis	10	5	6	15	14	11	5
Novo Jardim	-	-	1	-	1	4	1
Porto Alegre do Tocantins	3	3	2	-	1	4	-
Rio da Conceição	-	-	-	-	1	2	-
Taipas do Tocantins	1	-	2	-	3	1	-
REGIÃO XVI - PARANÃ	9	5	7	6	14	16	1
Palmeirópolis	4	2	3	1	7	5	-
Paraná	4	3	4	5	6	7	-
São Salvador do Tocantins	1	-	-	-	1	4	1
REGIÃO XVII - ARRAIAS	7	4	10	11	21	33	4
Arraias	5	3	2	7	12	21	1
Combinado	-	-	2	1	5	3	1
Conceição do Tocantins	2	1	4	2	-	3	2
Novo Alegre	-	-	2	1	4	6	-
REGIÃO XVIII - TAGUATINGA	9	9	11	13	17	27	7
Aurora do Tocantins	1	3	2	6	6	4	-
Lavandeira	2	-	-	-	-	2	-
Ponte Alta do Bom Jesus	-	-	1	4	4	9	1
Taguatinga	6	6	7	3	7	12	2
Município Ignorado	-	-	1	-	-	-	4

7.7 TAXA DE MORTALIDADE INFANTIL, SEGUNDO AS REGIÕES ADMINISTRATIVAS E MUNICÍPIOS DO TOCANTINS - 2007

Regiões Administrativas	Nascidos Vivos 2007	Óbitos 2007	Taxa de Mortalidade Infantil 2007
TOTAL DO ESTADO	24657	395	1,60
REGIÃO I - ARAGUATINS	1068	21	1,97
Araguatins	616	9	1,46
Cachoeirinha	39	-	-
Esperantina	218	6	2,75
São Bento do Tocantins	113	3	2,65
São Sebastião do Tocantins	82	3	3,66
REGIÃO II - AUGUSTINÓPOLIS	1470	30	2,04
Augustinópolis	408	7	1,72
Axixá do Tocantins	270	7	2,59
Buriti do Tocantins	170	1	0,59
Carrasco Bonito	90	4	4,44
Praia Norte	189	4	2,12
Sampaio	92	1	1,09
São Miguel do Tocantins	50	1	2,00
Sítio Novo do Tocantins	201	5	2,49
REGIÃO III - TOCANTINÓPOLIS	1050	13	1,24
Aguiarnópolis	80	-	-
Angico	47	-	-
Darcinópolis	106	1	0,94
Itaguatins	87	-	-
Luzinópolis	50	-	-
Maurilândia do Tocantins	52	-	-
Nazaré	86	2	2,33
Palmeiras do Tocantins	75	1	1,33
Santa Terezinha do Tocantins	46	1	2,17
Tocantinópolis	421	8	1,90
REGIÃO IV - XAMBIOÁ	730	8	1,10
Ananás	206	3	1,46
Araguanã	122	2	1,64
Piraquê	47	-	-
Riachinho	65	-	-
Xambioá	290	3	1,03
REGIÃO V - ARAGUAÍNA	3862	66	1,71
Aragominas	101	-	-
Araguaína	2783	50	1,80
Babaçulândia	152	1	0,66
Carmolândia	45	-	-
Filadélfia	98	4	4,08

(continua)

7.7 TAXA DE MORTALIDADE INFANTIL, SEGUNDO AS REGIÕES ADMINISTRATIVAS E MUNICÍPIOS DO TOCANTINS - 2007

Regiões Administrativas	Nascidos Vivos 2007	Óbitos 2007	Taxa de Mortalidade Infantil 2007
Muricilândia	68	1	1,47
Nova Olinda	234	2	0,85
Palmeirante	63	-	-
Santa Fé do Araguaia	138	4	2,90
Wanderlândia	180	4	2,22
REGIÃO VI - COLINAS DO TOCANTINS	1299	17	1,31
Arapoema	148	2	1,35
Bandeirantes do Tocantins	45	-	-
Bernardo Sayão	69	1	1,45
Brasilândia do Tocantins	29	1	3,45
Colinas do Tocantins	638	7	1,10
Couto de Magalhães	78	1	1,28
Itaporã do Tocantins	47	-	-
Juarina	25	-	-
Pau D'Arco	62	2	3,23
Pequizeiro	58	-	-
Presidente Kennedy	70	3	4,29
Tupiratins	30	-	-
REGIÃO VII - GOIATINS	474	8	1,69
Barra do Ouro	59	1	1,69
Campos Lindos	142	3	2,11
Goiatins	273	4	1,47
REGIÃO VIII - GUARÁÍ	1139	15	1,32
Araguacema	112	3	2,68
Colméia	156	1	0,64
Dois Irmãos do Tocantins	71	3	4,23
Fortaleza do Tabocão	43	-	-
Goianorte	65	2	3,08
Guaráí	417	2	0,48
Miranorte	218	2	0,92
Rio dos Bois	45	2	4,44
Tupirama	12	-	-
REGIÃO IX - METROPOLITANA DE PALMAS	5848	82	1,40
Aparecida do Rio Negro	67	1	1,49
Brejinho de Nazaré	98	2	2,04
Fátima	66	2	3,03
Ipueiras	33	-	-
Lajeado	44	2	4,55
Miracema do Tocantins	420	8	1,90
Monte do Carmo	95	-	-

(continua)

7.7 TAXA DE MORTALIDADE INFANTIL, SEGUNDO AS REGIÕES ADMINISTRATIVAS E MUNICÍPIOS DO TOCANTINS - 2007

Regiões Administrativas	Nascidos Vivos 2007	Óbitos 2007	Taxa de Mortalidade Infantil 2007
Oliveira de Fátima	24	-	-
Palmas	3954	44	1,11
Porto Nacional	859	18	2,10
Tocantínia	188	5	2,66
REGIÃO X - PEDRO AFONSO	667	18	2,70
Bom Jesus do Tocantins	72	3	4,17
Centenário	41	1	2,44
Itacajá	142	4	2,82
Itapiratins	45	-	-
Pedro Afonso	215	6	2,79
Recursolândia	88	2	2,27
Santa Maria do Tocantins	64	2	3,13
REGIÃO XI - PARAÍSO DO TOCANTINS	1623	29	1,79
Abreulândia	41	-	-
Barrolândia	87	3	3,45
Caseara	78	2	2,56
Chapada de Areia	19	1	5,26
Cristalândia	91	-	-
Divinópolis do Tocantins	114	-	-
Lagoa da Confusão	117	3	2,56
Marianópolis do Tocantins	81	2	2,47
Monte Santo do Tocantins	24	2	8,33
Nova Rosalândia	47	2	4,26
Paraíso do Tocantins	758	12	1,58
Pium	114	2	1,75
Pugmil	30	-	-
Santa Rita do Tocantins	22	-	-
REGIÃO XII - NOVO ACORDO	524	11	2,10
Lagoa do Tocantins	82	3	3,66
Lizarda	59	-	-
Mateiros	40	-	-
Novo Acordo	71	3	4,23
Ponte Alta do Tocantins	107	3	2,80
Rio Sono	91	1	1,10
Santa Tereza do Tocantins	44	1	2,27
São Félix do Tocantins	30	-	-
REGIÃO XIII - NATIVIDADE	571	9	1,58
Chapada da Natividade	46	-	-
Natividade	175	5	2,86
Pindorama do Tocantins	93	2	2,15

(continua)

7.7 TAXA DE MORTALIDADE INFANTIL, SEGUNDO AS REGIÕES ADMINISTRATIVAS E MUNICÍPIOS DO TOCANTINS - 2007

Regiões Administrativas	Nascidos Vivos 2007	Óbitos 2007	Taxa de Mortalidade Infantil 2007
Santa Rosa do Tocantins	81	-	-
São Valério da Natividade	84	2	2,38
Silvanópolis	92	-	-
REGIÃO XIV - GURUPI	2488	39	1,57
Aliança do Tocantins	76	2	2,63
Alvorada	102	2	1,96
Araguaçu	121	-	-
Cariri do Tocantins	49	-	-
Crixás do Tocantins	16	1	6,25
Dueré	85	-	-
Figueirópolis	74	-	-
Formoso do Araguaia	361	4	1,11
Gurupi	1293	26	2,01
Jaú do Tocantins	61	2	3,28
Peixe	152	-	-
Sandolândia	43	2	4,65
Sucupira	34	-	-
Talismã	21	-	-
REGIÃO XV - DIANÓPOLIS	676	16	2,37
Almas	148	1	0,68
Dianópolis	352	8	2,27
Novo Jardim	52	1	1,92
Porto Alegre do Tocantins	53	1	1,89
Rio da Conceição	32	4	12,50
Taipas do Tocantins	39	1	2,56
REGIÃO XVI - PARANÃ	360	4	1,11
Palmeirópolis	115	2	1,74
Paraná	198	2	1,01
São Salvador do Tocantins	47	-	-
REGIÃO XVII - ARRAIAS	416	5	1,20
Arraias	191	1	0,52
Combinado	94	3	3,19
Conceição do Tocantins	92	1	1,09
Novo Alegre	39	-	-
REGIÃO XVIII - TAGUATINGA	392	4	1,02
Aurora do Tocantins	50	1	2,00
Lavandeira	22	-	-
Ponte Alta do Bom Jesus	69	1	1,45
Taguatinga	251	1	0,40
Município Ignorado	-	1	-

7.8 IMUNIZAÇÃO EM MENORES DE 1 ANO, SEGUNDO AS REGIÕES ADMINISTRATIVAS E MUNICÍPIOS DO TOCANTINS - 2006

Regiões Administrativas	Total Doses Aplicadas	População < 1 ano	BCG		Hepatite B		Poliomielite		Tetraivalente		Febre Amarela	
			Doses Aplicadas	Cobertura %	Doses Aplicadas	Cobertura %	Doses Aplicadas	Cobertura %	Doses Aplicadas	Cobertura %	Doses Aplicadas	Cobertura %
TOTAL DO ESTADO	139.469	26.389	29.048		27.570		28.344		28.300		26.207	
REGIÃO I - ARAGUATINS	6.042	1.166	1.216		1.203		1.277		1.284		1.062	
Araguatins	3.700	671	740	110,28	732	109,09	795	118,48	763	113,71	670	99,85
Cachoeirinha	297	41	50	121,95	66	160,98	64	156,10	64	156,10	53	129,27
Esperantina	934	249	216	86,75	177	71,08	189	75,90	199	79,92	153	61,45
São Bento do Tocantins	413	86	71	82,56	87	101,16	79	91,86	104	120,93	72	83,72
São Sebastião do Tocantins	698	119	139	116,81	141	118,49	150	126,05	154	129,41	114	95,80
REGIÃO II - AUGUSTINÓPOLIS	7.844	1.505	1.566		1.577		1.635		1.625		1.441	
Augustinópolis	1.710	344	361	104,94	330	95,93	350	101,74	350	101,74	319	92,73
Axixá do Tocantins	1.348	308	301	97,73	268	87,01	271	87,99	264	85,71	244	79,22
Buriti do Tocantins	1.130	209	207	99,04	228	109,09	231	110,53	231	110,53	233	111,48
Carrasco Bonito	457	101	95	94,06	93	92,08	94	93,07	95	94,06	80	79,21
Praia Norte	897	191	181	94,76	183	95,81	187	97,91	185	96,86	161	84,29
Sampaio	435	98	90	91,84	88	89,80	88	89,80	88	89,80	81	82,65
São Miguel do Tocantins	745	61	115	188,52	151	247,54	170	278,69	170	278,69	139	227,87
Sítio Novo do Tocantins	1.122	193	216	111,92	236	122,28	244	126,42	242	125,39	184	95,34
REGIÃO III - TOCANTINÓPOLIS	6.477	1.218	1.261		1.295		1.327		1.319		1.275	
Aguiarnópolis	507	73	69	94,52	108	147,95	111	152,05	111	152,05	108	147,95
Angico	371	51	63	123,53	71	139,22	92	180,39	79	154,90	66	129,41
Darcinópolis	522	89	107	120,22	104	116,85	107	120,22	107	120,22	97	108,99
Itaguatins	659	147	120	81,63	141	95,92	128	87,07	129	87,76	141	95,92
Luzinópolis	282	60	48	80,00	48	80,00	57	95,00	63	105,00	66	110,00
Maurilândia do Tocantins	371	72	69	95,83	82	113,89	81	112,50	82	113,89	57	79,17
Nazaré	510	103	95	92,23	104	100,97	104	100,97	103	100,00	104	100,97
Palmeiras do Tocantins	509	68	107	157,35	88	129,41	99	145,59	97	142,65	118	173,53
Santa Terezinha do Tocantins	251	40	44	110,00	52	130,00	52	130,00	52	130,00	51	127,50
Tocantinópolis	2.495	515	539	104,66	497	96,50	496	96,31	496	96,31	467	90,68
REGIÃO IV - XAMBIOÁ	4.305	870	851		899		889		889		777	
Ananás	1.374	288	263	91,32	281	97,57	282	97,92	282	97,92	266	92,36
Araguanã	725	118	113	95,76	153	129,66	153	129,66	153	129,66	153	129,66
Piraquê	325	64	63	98,44	67	104,69	68	106,25	68	106,25	59	92,19
Riachinho	436	77	80	103,90	92	119,48	90	116,88	90	116,88	84	109,09
Xambioá	1.445	323	332	102,79	306	94,74	296	91,64	296	91,64	215	66,56
REGIÃO V - ARAGUAÍNA	21.782	4.085	4.543		4.268		4.349		4.352		4.270	
Aragominas	624	109	122	111,93	120	110,09	133	122,02	132	121,10	117	107,34
Araguaína	15.403	2.857	3.380	118,31	2.994	104,80	3.026	105,92	3.016	105,57	2.987	104,55
Babaçulândia	820	141	118	83,69	161	114,18	187	132,62	187	132,62	167	118,44
Carmolândia	278	53	51	96,23	55	103,77	54	101,89	61	115,09	57	107,55
Filadélfia	848	171	140	81,87	172	100,58	185	108,19	175	102,34	176	102,92
Muricilândia	320	71	65	91,55	63	88,73	63	88,73	63	88,73	66	92,96

(continua)

7.8 IMUNIZAÇÃO EM MENORES DE 1 ANO, SEGUNDO AS REGIÕES ADMINISTRATIVAS E MUNICÍPIOS DO TOCANTINS - 2006

Regiões Administrativas	Total		BCG		Hepatite B		Poliomielite		Tetralente		Febre Amarela	
	Doses Aplicadas	População < 1 ano	Doses Aplicadas	Cobertura %	Doses Aplicadas	Cobertura %	Doses Aplicadas	Cobertura %	Doses Aplicadas	Cobertura %	Doses Aplicadas	Cobertura %
Nova Olinda	1.380	227	273	120,26	280	123,35	271	119,38	291	128,19	265	116,74
Palmeirante	373	85	74	87,06	74	87,06	79	92,94	76	89,41	70	82,35
Santa Fé do Araguaia	858	165	142	86,06	177	107,27	177	107,27	177	107,27	185	112,12
Wanderlândia	878	206	178	86,41	172	83,50	174	84,47	174	84,47	180	87,38
REGIÃO VI - COLINAS DO TOCANTINS	7.927	1.427	1.511		1.581		1.673		1.610		1.552	
Arapoema	820	132	155	117,42	165	125,00	164	124,24	164	124,24	172	130,30
Bandeirantes do Tocantins	262	58	44	75,86	58	100,00	55	94,83	55	94,83	50	86,21
Bernardo Sayão	429	71	73	102,82	87	122,54	93	130,99	92	129,58	84	118,31
Brasilândia do Tocantins	209	38	41	107,89	42	110,53	42	110,53	42	110,53	42	110,53
Colinas do Tocantins	3.544	706	780	110,48	682	96,60	740	104,82	681	96,46	661	93,63
Couto de Magalhães	519	77	73	94,81	98	127,27	120	155,84	120	155,84	108	140,26
Itaporã do Tocantins	318	60	60	100,00	65	108,33	65	108,33	65	108,33	63	105,00
Juarina	199	30	21	70,00	45	150,00	44	146,67	44	146,67	45	150,00
Pau D'Arco	459	71	59	83,10	100	140,85	108	152,11	108	152,11	84	118,31
Pequizeiro	546	68	98	144,12	112	164,71	112	164,71	112	164,71	112	164,71
Presidente Kennedy	462	98	75	76,53	96	97,96	96	97,96	96	97,96	99	101,02
Tupiratins	160	18	32	177,78	31	172,22	34	188,89	31	172,22	32	177,78
REGIÃO VII - GOIATINS	2.847	468	564		572		593		582		536	
Barra do Ouro	440	92	73	79,35	92	100,00	99	107,61	99	107,61	77	83,70
Campos Lindos	1.294	113	230	203,54	262	231,86	281	248,67	267	236,28	254	224,78
Goiatins	1.113	263	261	99,24	218	82,89	213	80,99	216	82,13	205	77,95
REGIÃO VIII - GUARÁÍ	6.618	1.217	1.357		1.291		1.347		1.345		1.278	
Araguacema	631	93	119	127,96	128	137,63	128	137,63	128	137,63	128	137,63
Colméia	703	153	135	88,24	119	77,78	152	99,35	151	98,69	146	95,42
Dois Irmãos do Tocantins	586	75	109	145,33	123	164,00	125	166,67	125	166,67	104	138,67
Fortaleza do Tabocão	258	45	40	88,89	55	122,22	56	124,44	56	124,44	51	113,33
Goianorte	500	59	97	164,41	102	172,88	103	174,58	103	174,58	95	161,02
Guaráí	2.042	467	492	105,35	378	80,94	395	84,58	395	84,58	382	81,80
Miranorte	1.466	269	280	104,09	294	109,29	300	111,52	299	111,15	293	108,92
Rio dos Bois	293	41	61	148,78	62	151,22	58	141,46	58	141,46	54	131,71
Tupirama	139	15	24	160,00	30	200,00	30	200,00	30	200,00	25	166,67
REGIÃO IX - METROPOLITANA DE PALMAS	30.340	5.884	7.210		5.759		5.980		6.011		5.380	
Aparecida do Rio Negro	417	65	59	90,77	99	152,31	98	150,77	96	147,69	65	100,00
Brejinho de Nazaré	503	89	92	103,37	102	114,61	103	115,73	103	115,73	103	115,73
Fátima	402	70	78	111,43	80	114,29	80	114,29	80	114,29	84	120,00
Ipueiras	182	37	31	83,78	37	100,00	36	97,30	36	97,30	42	113,51
Lajeado	241	48	46	95,83	48	100,00	49	102,08	49	102,08	49	102,08
Miracema do Tocantins	1.970	453	413	91,17	401	88,52	402	88,74	402	88,74	352	77,70
Monte do Carmo	582	125	104	83,20	118	94,40	123	98,40	123	98,40	114	91,20
Oliveira de Fátima	111	23	20	86,96	27	117,39	22	95,65	22	95,65	20	86,96

(continua)

7.8 IMUNIZAÇÃO EM MENORES DE 1 ANO, SEGUNDO AS REGIÕES ADMINISTRATIVAS E MUNICÍPIOS DO TOCANTINS - 2006

Regiões Administrativas	Total Doses Aplicadas	População < 1 ano	BCG		Hepatite B		Poliomielite		Tetraivalente		Febre Amarela	
			Doses Aplicadas	Cobertura %	Doses Aplicadas	Cobertura %	Doses Aplicadas	Cobertura %	Doses Aplicadas	Cobertura %	Doses Aplicadas	Cobertura %
Palmas	20.228	3.835	4.836	126,10	3.775	98,44	3.990	104,04	4.023	104,90	3.604	93,98
Porto Nacional	4.777	985	1.351	137,16	870	88,32	893	90,66	892	90,56	771	78,27
Tocantínia	927	154	180	116,88	202	131,17	184	119,48	185	120,13	176	114,29
REGIÃO X - PEDRO AFONSO	3.863	634	770		787		793		788		725	
Bom Jesus do Tocantins	367	59	78	132,20	77	130,51	81	137,29	72	122,03	59	100,00
Centenário	373	43	71	165,12	80	186,05	80	186,05	80	186,05	62	144,19
Itacajá	820	128	172	134,38	165	128,91	170	132,81	168	131,25	145	113,28
Itapiratins	313	34	47	138,24	67	197,06	70	205,88	70	205,88	59	173,53
Pedro Afonso	1.283	252	241	95,63	264	104,76	262	103,97	263	104,37	253	100,40
Recursolândia	386	92	92	100,00	71	77,17	61	66,30	66	71,74	96	104,35
Santa Maria do Tocantins	321	26	69	265,38	63	242,31	69	265,38	69	265,38	51	196,15
REGIÃO XI - PARAÍSO DO TOCANTINS	9.928	1.845	1.975		2.018		2.019		2.019		1.897	
Abreulândia	253	51	47	92,16	50	98,04	50	98,04	50	98,04	56	109,80
Barrolândia	449	79	91	115,19	89	112,66	89	112,66	89	112,66	91	115,19
Caseara	522	72	90	125,00	109	151,39	111	154,17	111	154,17	101	140,28
Chapada de Areia	470	77	87	112,99	100	129,87	100	129,87	100	129,87	83	107,79
Cristalândia	747	136	123	90,44	158	116,18	161	118,38	159	116,91	146	107,35
Divinópolis do Tocantins	526	124	110	88,71	98	79,03	104	83,87	104	83,87	110	88,71
Lagoa da Confusão	716	148	143	96,62	151	102,03	144	97,30	144	97,30	134	90,54
Marianópolis do Tocantins	443	86	63	73,26	95	110,47	101	117,44	101	117,44	83	96,51
Monte Santo do Tocantins	144	20	26	130,00	29	145,00	30	150,00	30	150,00	29	145,00
Nova Rosalândia	320	61	58	95,08	66	108,20	67	109,84	66	108,20	63	103,28
Paraíso do Tocantins	4.100	819	901	110,01	813	99,27	813	99,27	815	99,51	758	92,55
Pium	817	124	161	129,84	171	137,90	159	128,23	159	128,23	167	134,68
Pugmil	248	29	46	158,62	51	175,86	51	175,86	52	179,31	48	165,52
Santa Rita do Tocantins	173	19	29	152,63	38	200,00	39	205,26	39	205,26	28	147,37
REGIÃO XII - NOVO ACORDO	3.438	579	567		730		744		740		657	
Lagoa do Tocantins	520	85	74	87,06	113	132,94	120	141,18	119	140,00	94	110,59
Lizarda	478	86	63	73,26	113	131,40	108	125,58	108	125,58	86	100,00
Mateiros	162	32	31	96,88	30	93,75	36	112,50	29	90,63	36	112,50
Novo Acordo	373	76	60	78,95	82	107,89	79	103,95	79	103,95	73	96,05
Ponte Alta do Tocantins	787	121	167	138,02	154	127,27	158	130,58	158	130,58	150	123,97
Rio Sono	625	90	104	115,56	129	143,33	136	151,11	136	151,11	120	133,33
Santa Tereza do Tocantins	303	51	36	70,59	67	131,37	68	133,33	68	133,33	64	125,49
São Félix do Tocantins	190	38	32	84,21	42	110,53	39	102,63	43	113,16	34	89,47
REGIÃO XIII - NATIVIDADE	3.307	600	583		695		694		697		638	
Chapada da Natividade	100	10	23	230,00	19	190,00	20	200,00	20	200,00	18	180,00
Natividade	1.061	189	178	94,18	223	117,99	225	119,05	225	119,05	210	111,11
Pindorama do Tocantins	497	73	78	106,85	111	152,05	106	145,21	106	145,21	96	131,51
Santa Rosa do Tocantins	524	112	91	81,25	108	96,43	114	101,79	114	101,79	97	86,61

(continua)

7.8 IMUNIZAÇÃO EM MENORES DE 1 ANO, SEGUNDO AS REGIÕES ADMINISTRATIVAS E MUNICÍPIOS DO TOCANTINS - 2006

Regiões Administrativas	Total		BCG		Hepatite B		Poliomielite		Tetravalente		Febre Amarela	
	Doses Aplicadas	População < 1 ano	Doses Aplicadas	Cobertura %	Doses Aplicadas	Cobertura %	Doses Aplicadas	Cobertura %	Doses Aplicadas	Cobertura %	Doses Aplicadas	Cobertura %
São Valério da Natividade	589	107	111	103,74	121	113,08	122	114,02	122	114,02	113	105,61
Silvanópolis	536	109	102	93,58	113	103,67	107	98,17	110	100,92	104	95,41
REGIÃO XIV - GURUPI	13.873	2.795	2.882		2.785		2.807		2.807		2.592	
Aliança do Tocantins	514	100	104	104,00	100	100,00	102	102,00	102	102,00	106	106,00
Alvorada	662	140	109	77,86	139	99,29	136	97,14	137	97,86	141	100,71
Araguaçu	749	171	127	74,27	155	90,64	155	90,64	155	90,64	157	91,81
Cariri do Tocantins	314	54	56	103,70	66	122,22	64	118,52	64	118,52	64	118,52
Crixás do Tocantins	141	22	26	118,18	30	136,36	28	127,27	28	127,27	29	131,82
Dueré	372	74	61	82,43	77	104,05	81	109,46	80	108,11	73	98,65
Figueirópolis	447	91	90	98,90	86	94,51	95	104,40	95	104,40	81	89,01
Formoso do Araguaia	1.764	403	361	89,58	367	91,07	350	86,85	350	86,85	336	83,37
Gurupi	7.154	1.417	1.626	114,75	1.410	99,51	1.422	100,35	1.422	100,35	1.274	89,91
Jaú do Tocantins	328	51	57	111,76	74	145,10	71	139,22	71	139,22	55	107,84
Peixe	744	163	138	84,66	145	88,96	164	100,61	164	100,61	133	81,60
Sandolândia	301	50	58	116,00	59	118,00	61	122,00	61	122,00	62	124,00
Sucupira	157	30	29	96,67	32	106,67	32	106,67	32	106,67	32	106,67
Talismã	226	29	40	137,93	45	155,17	46	158,62	46	158,62	49	168,97
REGIÃO XV - DIANÓPOLIS	3.556	785	672		690		740		734		720	
Almas	769	188	136	72,34	161	85,64	159	84,57	163	86,70	150	79,79
Dianópolis	1.910	416	373	89,66	363	87,26	399	95,91	399	95,91	376	90,38
Novo Jardim	252	58	46	79,31	50	86,21	57	98,28	47	81,03	52	89,66
Porto Alegre do Tocantins	282	58	51	87,93	57	98,28	58	100,00	58	100,00	58	100,00
Rio da Conceição	159	29	36	124,14	25	86,21	26	89,66	26	89,66	46	158,62
Taipas do Tocantins	184	36	30	83,33	34	94,44	41	113,89	41	113,89	38	105,56
REGIÃO XVI - PARANÃ	1.860	381	361		377		394		394		334	
Palmeirópolis	591	118	104	88,14	116	98,31	133	112,71	133	112,71	105	88,98
Paraná	1.086	239	221	92,47	219	91,63	222	92,89	222	92,89	202	84,52
São Salvador do Tocantins	183	24	36	150,00	42	175,00	39	162,50	39	162,50	27	112,50
REGIÃO XVII - ARRAIAS	2.468	442	541		471		479		500		477	
Arraias	1.224	246	291	118,29	228	92,68	221	89,84	241	97,97	243	98,78
Combinado	526	75	99	132,00	103	137,33	114	152,00	115	153,33	95	126,67
Conceição do Tocantins	508	90	112	124,44	98	108,89	99	110,00	99	110,00	100	111,11
Novo Alegre	210	31	39	125,81	42	135,48	45	145,16	45	145,16	39	125,81
REGIÃO XVIII - TAGUATINGA	2.994	488	618		572		604		604		596	
Aurora do Tocantins	371	65	48	73,85	79	121,54	81	124,62	81	124,62	82	126,15
Lavandeira	217	34	30	88,24	47	138,24	50	147,06	50	147,06	40	117,65
Ponte Alta do Bom Jesus	422	83	74	89,16	84	101,20	87	104,82	87	104,82	90	108,43
Taguatinga	1.984	306	466	152,29	362	118,30	386	126,14	386	126,14	384	125,49

Fonte: Secretaria Estadual da Saúde / SEPLAN-TO/DPIE

7.9a NÚMERO DE ÓBITOS E CAUSA DA MORTE, SEGUNDO AS REGIÕES ADMINISTRATIVAS E MUNICÍPIOS DO TOCANTINS - 2006*

Regiões Administrativas	Total	Doenças Infecciosas e Parasitárias	Neoplasias (tumores)	Doenças Sangue Órgãos Hemmát. e Transt. Imunit.	Doenças Endócrinas Nutricionais e Metab.	Transtornos Mentais e Comport.	Doenças Sistema Nervoso
TOTAL DO ESTADO	5.109	255	609	26	330	55	73
REGIÃO I - ARAGUATINS	222	16	26	2	14	4	-
Araguatins	141	8	16	2	5	3	-
Cachoeirinha	9	-	-	-	3	-	-
Esperantina	41	5	6	-	1	-	-
São Bento do Tocantins	16	1	2	-	3	-	-
São Sebastião do Tocantins	15	2	2	-	2	1	-
REGIÃO II - AUGUSTINÓPOLIS	239	20	27	2	23	1	3
Augustinópolis	70	6	5	-	6	-	-
Axixá do Tocantins	29	4	2	1	2	-	-
Buriti do Tocantins	37	4	6	-	5	-	1
Carrasco Bonito	18	1	4	-	1	-	2
Praia Norte	17	2	2	-	3	-	-
Sampaio	6	1	1	-	-	-	-
São Miguel do Tocantins	27	-	3	1	4	1	-
Sítio Novo do Tocantins	35	2	4	-	2	-	-
REGIÃO III - TOCANTINÓPOLIS	247	12	23	1	15	-	2
Aguiarnópolis	12	1	4	-	-	-	-
Angico	13	1	1	-	2	-	-
Darcinópolis	18	-	4	-	1	-	-
Itaguatins	17	-	2	-	-	-	-
Luzinópolis	16	-	1	-	-	-	-
Maurilândia do Tocantins	9	-	-	-	-	-	-
Nazaré	23	2	1	-	3	-	-
Palmeiras do Tocantins	18	-	5	-	1	-	1
Santa Terezinha do Tocantins	9	-	-	-	-	-	-
Tocantinópolis	112	8	5	1	8	-	1
REGIÃO IV - XAMBIOÁ	173	7	22	-	12	-	2
Ananás	50	2	5	-	3	-	1
Araguanã	14	2	1	-	1	-	-
Piraquê	13	1	3	-	1	-	-
Riachinho	23	-	4	-	1	-	1
Xambioá	73	2	9	-	6	-	-
REGIÃO V - ARAGUAÍNA	891	47	125	9	58	12	9
Aragominas	30	1	6	-	2	-	-
Araguaína	616	35	103	6	39	10	7
Babaçulândia	51	3	2	-	6	-	-
Carmolândia	10	-	-	-	-	-	1
Filadélfia	40	1	2	-	3	1	-

* Em razão do grande número de dados, esta tabela foi dividida em partes. Sua reprodução integral vai da Tabela 7.9a à 7.9c.

(continua)

7.9a NÚMERO DE ÓBITOS E CAUSA DA MORTE, SEGUNDO AS REGIÕES ADMINISTRATIVAS E MUNICÍPIOS DO TOCANTINS - 2006*

Regiões Administrativas	Total	Doenças Infecciosas e Parasitárias	Neoplasias (tumores)	Doenças Sangue Órgãos Hemmát. e Transt. Imunit.	Doenças Endócrinas Nutricionais e Metab.	Transtornos Mentais e Comport.	Doenças Sistema Nervoso
Muricilândia	14	1	1	-	-	1	-
Nova Olinda	30	3	2	-	1	-	-
Palmeirante	16	1	2	-	1	-	-
Santa Fé do Araguaia	26	2	2	-	-	-	-
Wanderlândia	58	-	5	3	6	-	1
REGIÃO VI - COLINAS DO TOCANTINS	302	15	42	1	15	7	2
Arapoema	28	-	6	-	3	1	-
Bandeirantes do Tocantins	6	-	1	-	-	-	-
Bernardo Sayão	15	-	2	-	1	1	-
Brasilândia do Tocantins	7	-	1	-	-	-	-
Colinas do Tocantins	151	8	25	-	9	4	2
Couto de Magalhães	25	1	1	1	1	-	-
Itaporã do Tocantins	14	2	2	-	-	-	-
Juarina	8	-	-	-	-	-	-
Pau D'Arco	20	2	1	-	1	-	-
Pequizeiro	17	1	1	-	-	1	-
Presidente Kennedy	10	1	2	-	-	-	-
Tupiratins	1	-	-	-	-	-	-
REGIÃO VII - GOIATINS	78	4	3	1	4	1	1
Barra do Ouro	17	-	-	1	-	-	-
Campos Lindos	18	2	-	-	1	-	-
Goiatins	43	2	3	-	3	1	1
REGIÃO VIII - GUARÁÍ	275	10	23	-	12	-	6
Araguacema	23	-	2	-	1	-	-
Colméia	43	2	-	-	1	-	-
Dois Irmãos do Tocantins	30	1	1	-	3	-	1
Fortaleza do Tabocão	7	-	-	-	-	-	-
Goianorte	21	1	2	-	1	-	-
Guaráí	85	3	11	-	3	-	4
Miranorte	59	3	7	-	2	-	1
Rio dos Bois	7	-	-	-	1	-	-
Tupirama	-	-	-	-	-	-	-
REGIÃO IX - METROPOLITANA DE PALMAS	915	40	133	3	55	6	21
Aparecida do Rio Negro	11	-	2	-	1	-	-
Brejinho de Nazaré	35	-	4	-	4	-	-
Fátima	13	-	3	-	-	-	-
Ipueiras	7	-	1	-	-	-	-
Lajeado	5	-	-	-	-	-	1
Miracema do Tocantins	88	5	4	-	4	1	4
Monte do Carmo	22	2	4	-	2	-	-

* Em razão do grande número de dados, esta tabela foi dividida em partes. Sua reprodução integral vai da Tabela 7.9a à 7.9c.

(continua)

7.9a NÚMERO DE ÓBITOS E CAUSA DA MORTE, SEGUNDO AS REGIÕES ADMINISTRATIVAS E MUNICÍPIOS DO TOCANTINS - 2006*

Regiões Administrativas	Total	Doenças Infecciosas e Parasitárias	Neoplasias (tumores)	Doenças Sangue Órgãos Hemmát. e Transt. Imunit.	Doenças Endócrinas Nutricionais e Metab.	Transtornos Mentais e Comport.	Doenças Sistema Nervoso
Oliveira de Fátima	5	2	-	-	-	-	-
Palmas	465	16	71	3	33	2	10
Porto Nacional	230	9	41	-	7	3	6
Tocantínia	34	6	3	-	4	-	-
REGIÃO X - PEDRO AFONSO	147	7	17	-	19	-	3
Bom Jesus do Tocantins	8	1	1	-	-	-	-
Centenário	15	-	2	-	3	-	-
Itacajá	38	2	8	-	4	-	1
Itapiratins	11	-	-	-	3	-	1
Pedro Afonso	50	1	5	-	5	-	1
Recursolândia	16	3	-	-	4	-	-
Santa Maria do Tocantins	9	-	1	-	-	-	-
REGIÃO XI - PARAÍSO DO TOCANTINS	372	16	44	-	28	1	6
Abreulândia	5	-	-	-	-	-	-
Barrolândia	23	-	3	-	5	-	1
Caseara	17	1	4	-	-	-	-
Chapada de Areia	3	-	-	-	-	-	-
Cristalândia	35	1	5	-	4	-	-
Divinópolis do Tocantins	26	-	5	-	3	-	-
Lagoa da Confusão	22	1	3	-	-	-	-
Marianópolis do Tocantins	18	-	4	-	-	1	2
Monte Santo do Tocantins	5	1	-	-	1	-	-
Nova Rosalândia	21	1	4	-	1	-	-
Paraíso do Tocantins	164	8	12	-	12	-	3
Pium	26	3	4	-	1	-	-
Pugmil	6	-	-	-	1	-	-
Santa Rita do Tocantins	1	-	-	-	-	-	-
REGIÃO XII - NOVO ACORDO	93	4	9	1	3	2	1
Lagoa do Tocantins	12	-	1	-	2	1	1
Lizarda	16	1	2	1	-	-	-
Mateiros	6	-	-	-	-	-	-
Novo Acordo	10	1	-	-	1	-	-
Ponte Alta do Tocantins	28	1	3	-	-	1	-
Rio Sono	16	1	3	-	-	-	-
Santa Tereza do Tocantins	2	-	-	-	-	-	-
São Félix do Tocantins	3	-	-	-	-	-	-
REGIÃO XIII - NATIVIDADE	131	4	9	-	12	5	4
Chapada da Natividade	14	1	-	-	2	1	-
Natividade	41	2	2	-	6	1	1
Pindorama do Tocantins	21	-	2	-	-	-	1

* Em razão do grande número de dados, esta tabela foi dividida em partes. Sua reprodução integral vai da Tabela 7.9a à 7.9c.

(continua)

7.9a NÚMERO DE ÓBITOS E CAUSA DA MORTE, SEGUNDO AS REGIÕES ADMINISTRATIVAS E MUNICÍPIOS DO TOCANTINS - 2006*

Regiões Administrativas	Total	Doenças Infecciosas e Parasitárias	Neoplasias (tumores)	Doenças Sangue Órgãos Hemmát. e Transt. Imunit.	Doenças Endócrinas Nutricionais e Metab.	Transtornos Mentais e Comport.	Doenças Sistema Nervoso
Santa Rosa do Tocantins	13	-	1	-	-	2	1
São Valério da Natividade	18	-	-	-	3	1	-
Silvanópolis	24	1	4	-	1	-	1
REGIÃO XIV - GURUPI	609	25	77	5	39	9	7
Aliança do Tocantins	24	1	1	1	1	1	-
Alvorada	39	-	4	-	3	-	-
Araguaçu	37	-	10	-	3	1	1
Cariri do Tocantins	10	-	-	-	1	-	-
Crixás do Tocantins	5	-	-	-	-	-	-
Dueré	23	1	2	-	1	-	-
Figueirópolis	27	1	1	-	-	-	-
Formoso do Araguaia	86	4	10	1	4	1	1
Gurupi	294	14	42	3	22	5	4
Jaú do Tocantins	12	-	2	-	1	-	-
Peixe	34	3	3	-	3	1	-
Sandolândia	6	-	2	-	-	-	-
Sucupira	3	-	-	-	-	-	-
Talismã	9	1	-	-	-	-	1
REGIÃO XV - DIANÓPOLIS	148	10	6	1	5	4	2
Almas	42	2	2	-	2	-	2
Dianópolis	66	6	4	1	1	1	-
Novo Jardim	6	-	-	-	1	-	-
Porto Alegre do Tocantins	17	2	-	-	-	2	-
Rio da Conceição	7	-	-	-	1	1	-
Taipas do Tocantins	10	-	-	-	-	-	-
REGIÃO XVI - PARANÃ	62	3	1	-	1	-	-
Palmeirópolis	22	-	-	-	1	-	-
Paraná	31	3	1	-	-	-	-
São Salvador do Tocantins	9	-	-	-	-	-	-
REGIÃO XVII - ARRAIAS	107	5	4	-	11	3	3
Arraias	54	1	2	-	4	3	2
Combinado	19	1	1	-	3	-	-
Conceição do Tocantins	28	3	1	-	4	-	1
Novo Alegre	6	-	-	-	-	-	-
REGIÃO XVIII - TAGUATINGA	98	10	18	-	4	-	1
Aurora do Tocantins	7	1	-	-	-	-	-
Lavandeira	8	4	3	-	-	-	-
Ponte Alta do Bom Jesus	26	3	8	-	3	-	-
Taguatinga	57	2	7	-	1	-	1

Fonte: DATASUS/SEPLAN/DPIE

* Em razão do grande número de dados, esta tabela foi dividida em partes. Sua reprodução integral vai da Tabela 7.9a à 7.9c.

(continua)

7.9b NÚMERO DE ÓBITOS E CAUSA DA MORTE, SEGUNDO AS REGIÕES ADMINISTRATIVAS E MUNICÍPIOS DO TOCANTINS - 2006*

Regiões Administrativas	Doenças do ouvido e da Apófise Mastóide	Doenças do Aparelho Circulatório	Doenças do Aparelho Respiratório	Doenças do Aparelho Digestivo	Doenças da Pele e do Tecido Subcutâneo	Doenças Sist. Osteomuscular e Tecido Conjuntivo
TOTAL DO ESTADO	1	1.712	397	237	1	17
REGIÃO I - ARAGUATINS	-	73	13	7	-	2
Araguatins	-	50	8	5	-	1
Cachoeirinha	-	3	-	-	-	-
Esperantina	-	14	2	1	-	1
São Bento do Tocantins	-	3	1	-	-	-
São Sebastião do Tocantins	-	3	2	1	-	-
REGIÃO II - AUGUSTINÓPOLIS	-	66	14	13	-	-
Augustinópolis	-	17	7	4	-	-
Axixá do Tocantins	-	12	1	1	-	-
Buriti do Tocantins	-	8	1	-	-	-
Carrasco Bonito	-	5	1	2	-	-
Praia Norte	-	3	1	1	-	-
Sampaio	-	-	1	-	-	-
São Miguel do Tocantins	-	6	2	3	-	-
Sítio Novo do Tocantins	-	15	-	2	-	-
REGIÃO III - TOCANTINÓPOLIS	-	99	27	8	-	-
Aguiarnópolis	-	3	-	-	-	-
Angico	-	7	-	1	-	-
Darcinópolis	-	5	3	-	-	-
Itaguatins	-	10	1	-	-	-
Luzinópolis	-	8	2	1	-	-
Maurilândia do Tocantins	-	3	-	1	-	-
Nazaré	-	7	3	-	-	-
Palmeiras do Tocantins	-	8	-	-	-	-
Santa Terezinha do Tocantins	-	6	-	-	-	-
Tocantinópolis	-	42	18	5	-	-
REGIÃO IV - XAMBIOÁ	-	68	9	8	-	2
Ananás	-	22	6	2	-	-
Araguanã	-	5	-	1	-	-
Piraquê	-	4	-	-	-	-
Riachinho	-	7	1	-	-	1
Xambioá	-	30	2	5	-	1
REGIÃO V - ARAGUAÍNA	-	310	59	44	-	5
Aragominas	-	7	2	3	-	-
Araguaína	-	199	35	33	-	4
Babaçulândia	-	27	3	-	-	-
Carmolândia	-	3	1	2	-	-
Filadélfia	-	17	4	2	-	-

* Em razão do grande número de dados, esta tabela foi dividida em partes. Sua reprodução integral vai da Tabela 7.9a à 7.9c.

(continua)

7.9b NÚMERO DE ÓBITOS E CAUSA DA MORTE, SEGUNDO AS REGIÕES ADMINISTRATIVAS E MUNICÍPIOS DO TOCANTINS - 2006*

Regiões Administrativas	Doenças do ouvido e da Apófise Mastóide	Doenças do Aparelho Circulatório	Doenças do Aparelho Respiratório	Doenças do Aparelho Digestivo	Doenças da Pele e do Tecido Subcutâneo	Doenças Sist. Osteomuscular e Tecido Conjuntivo
Muricilândia	-	5	2	-	-	1
Nova Olinda	-	12	4	-	-	-
Palmeirante	-	4	3	1	-	-
Santa Fé do Araguaia	-	9	2	-	-	-
Wanderlândia	-	27	3	3	-	-
REGIÃO VI - COLINAS DO TOCANTINS	-	96	29	15	-	1
Arapoema	-	11	1	2	-	-
Bandeirantes do Tocantins	-	2	-	-	-	-
Bernardo Sayão	-	5	-	1	-	-
Brasilândia do Tocantins	-	2	-	1	-	-
Colinas do Tocantins	-	50	14	3	-	-
Couto de Magalhães	-	7	7	1	-	-
Itaporã do Tocantins	-	5	1	-	-	-
Juarina	-	5	-	-	-	-
Pau D'Arco	-	3	3	4	-	1
Pequizeiro	-	5	3	-	-	-
Presidente Kennedy	-	1	-	2	-	-
Tupiratins	-	-	-	1	-	-
REGIÃO VII - GOIATINS	-	31	6	4	-	-
Barra do Ouro	-	10	2	-	-	-
Campos Lindos	-	3	3	1	-	-
Goiatins	-	18	1	3	-	-
REGIÃO VIII - GUARAÍ	1	114	19	19	-	1
Araguacema	-	15	1	2	-	-
Colméia	-	25	4	1	-	1
Dois Irmãos do Tocantins	-	10	3	3	-	-
Fortaleza do Tabocão	1	2	-	2	-	-
Goianorte	-	11	-	-	-	-
Guaraí	-	23	8	4	-	-
Miranorte	-	26	3	7	-	-
Rio dos Bois	-	2	-	-	-	-
Tupirama	-	-	-	-	-	-
REGIÃO IX - METROPOLITANA DE PALMAS	-	267	81	41	-	3
Aparecida do Rio Negro	-	4	-	-	-	-
Brejinho de Nazaré	-	16	-	2	-	1
Fátima	-	6	2	-	-	-
Ipueiras	-	2	-	1	-	-
Lajeado	-	3	-	-	-	-
Miracema do Tocantins	-	31	9	5	-	-
Monte do Carmo	-	6	1	2	-	-

* Em razão do grande número de dados, esta tabela foi dividida em partes. Sua reprodução integral vai da Tabela 7.9a à 7.9c.

(continua)

7.9b NÚMERO DE ÓBITOS E CAUSA DA MORTE, SEGUNDO AS REGIÕES ADMINISTRATIVAS E MUNICÍPIOS DO TOCANTINS - 2006*

Regiões Administrativas	Doenças do ouvido e da Apófise Mastóide	Doenças do Aparelho Circulatório	Doenças do Aparelho Respiratório	Doenças do Aparelho Digestivo	Doenças da Pele e do Tecido Subcutâneo	Doenças Sist. Osteomuscular e Tecido Conjuntivo
Oliveira de Fátima	-	3	-	-	-	-
Palmas	-	115	37	17	-	1
Porto Nacional	-	73	26	13	-	1
Tocantínia	-	8	6	1	-	-
REGIÃO X - PEDRO AFONSO	-	48	11	5	-	-
Bom Jesus do Tocantins	-	1	-	1	-	-
Centenário	-	6	-	-	-	-
Itacajá	-	6	5	1	-	-
Itapiratins	-	4	1	-	-	-
Pedro Afonso	-	22	3	2	-	-
Recursolândia	-	4	-	1	-	-
Santa Maria do Tocantins	-	5	2	-	-	-
REGIÃO XI - PARAÍSO DO TOCANTINS	-	123	36	14	-	1
Abreulândia	-	4	-	-	-	-
Barrolândia	-	7	2	1	-	-
Caseara	-	7	1	1	-	-
Chapada de Areia	-	-	-	-	-	-
Cristalândia	-	7	4	2	-	-
Divinópolis do Tocantins	-	9	4	1	-	-
Lagoa da Confusão	-	5	-	1	-	-
Marianópolis do Tocantins	-	6	3	-	-	-
Monte Santo do Tocantins	-	1	1	-	-	-
Nova Rosalândia	-	7	4	-	-	-
Paraíso do Tocantins	-	57	14	8	-	1
Pium	-	10	2	-	-	-
Pugmil	-	3	1	-	-	-
Santa Rita do Tocantins	-	-	-	-	-	-
REGIÃO XII - NOVO ACORDO	-	32	11	5	-	-
Lagoa do Tocantins	-	4	1	-	-	-
Lizarda	-	6	1	3	-	-
Mateiros	-	1	2	-	-	-
Novo Acordo	-	1	2	-	-	-
Ponte Alta do Tocantins	-	14	3	-	-	-
Rio Sono	-	5	-	1	-	-
Santa Tereza do Tocantins	-	-	1	1	-	-
São Félix do Tocantins	-	1	1	-	-	-
REGIÃO XIII - NATIVIDADE	-	46	6	8	-	-
Chapada da Natividade	-	5	1	-	-	-
Natividade	-	14	-	4	-	-
Pindorama do Tocantins	-	8	-	1	-	-

* Em razão do grande número de dados, esta tabela foi dividida em partes. Sua reprodução integral vai da Tabela 7.9a à 7.9c.

(continua)

7.9b NÚMERO DE ÓBITOS E CAUSA DA MORTE, SEGUNDO AS REGIÕES ADMINISTRATIVAS E MUNICÍPIOS DO TOCANTINS - 2006*

Regiões Administrativas	Doenças do ouvido e da Apófise Mastóide	Doenças do Aparelho Circulatório	Doenças do Aparelho Respiratório	Doenças do Aparelho Digestivo	Doenças da Pele e do Tecido Subcutâneo	Doenças Sist. Osteomuscular e Tecido Conjuntivo
Santa Rosa do Tocantins	-	3	1	-	-	-
São Valério da Natividade	-	6	1	3	-	-
Silvanópolis	-	10	3	-	-	-
REGIÃO XIV - GURUPI	-	189	44	24	1	1
Aliança do Tocantins	-	6	1	3	-	-
Alvorada	-	17	3	1	-	-
Araguaçu	-	12	2	2	-	-
Cariri do Tocantins	-	3	1	1	-	-
Crixás do Tocantins	-	1	-	-	-	-
Dueré	-	6	1	2	-	-
Figueirópolis	-	14	2	1	-	-
Formoso do Araguaia	-	17	5	3	-	-
Gurupi	-	94	23	9	1	1
Jaú do Tocantins	-	5	1	-	-	-
Peixe	-	7	4	-	-	-
Sandolândia	-	2	-	-	-	-
Sucupira	-	2	-	1	-	-
Talismã	-	3	1	1	-	-
REGIÃO XV - DIANÓPOLIS	-	50	7	8	-	-
Almas	-	14	3	2	-	-
Dianópolis	-	17	2	4	-	-
Novo Jardim	-	-	-	2	-	-
Porto Alegre do Tocantins	-	7	1	-	-	-
Rio da Conceição	-	3	1	-	-	-
Taipas do Tocantins	-	9	-	-	-	-
REGIÃO XVI - PARANÃ	-	24	5	3	-	1
Palmeirópolis	-	9	3	1	-	-
Paraná	-	11	2	1	-	1
São Salvador do Tocantins	-	4	-	1	-	-
REGIÃO XVII - ARRAIAS	-	44	9	7	-	-
Arraias	-	25	5	3	-	-
Combinado	-	8	2	2	-	-
Conceição do Tocantins	-	7	2	2	-	-
Novo Alegre	-	4	-	-	-	-
REGIÃO XVIII - TAGUATINGA	-	32	11	4	-	-
Aurora do Tocantins	-	2	3	-	-	-
Lavandeira	-	-	1	-	-	-
Ponte Alta do Bom Jesus	-	6	2	1	-	-
Taguatinga	-	24	5	3	-	-

Fonte: DATASUS/SEPLAN/DPIE

* Em razão do grande número de dados, esta tabela foi dividida em partes. Sua reprodução integral vai da Tabela 7.9a à 7.9c.

(continua)

7.9c NÚMERO DE ÓBITOS E CAUSA DA MORTE, SEGUNDO AS REGIÕES ADMINISTRATIVAS E MUNICÍPIOS DO TOCANTINS - 2006*

Regiões Administrativas	Doenças do Aparelho Geniturinário	Gravidez Parto e Puerpério	Algumas Afec. Originadas no Período Perinatal	Malf. Cong. Deform. e Anomalias Cromossômicas	Sint. Sinais e Achad. Anorm. Ex. Clínico e Laboratorial	Causas Externas de Morbidade e Mortalidade
TOTAL DO ESTADO	78	13	257	63	155	830
REGIÃO I - ARAGUATINS	-	-	15	1	17	32
Araguatins	-	-	7	1	14	21
Cachoeirinha	-	-	2	-	-	1
Esperantina	-	-	4	-	2	5
São Bento do Tocantins	-	-	1	-	1	4
São Sebastião do Tocantins	-	-	1	-	-	1
REGIÃO II - AUGUSTINÓPOLIS	5	1	21	1	17	25
Augustinópolis	-	1	10	1	5	8
Axixá do Tocantins	-	-	2	-	2	2
Buriti do Tocantins	2	-	4	-	-	6
Carrasco Bonito	-	-	2	-	-	-
Praia Norte	-	-	-	-	3	2
Sampaio	1	-	-	-	1	1
São Miguel do Tocantins	1	-	1	-	1	4
Sítio Novo do Tocantins	1	-	2	-	5	2
REGIÃO III - TOCANTINÓPOLIS	5	-	13	4	6	32
Aguiarnópolis	-	-	-	1	-	3
Angico	-	-	-	-	-	1
Darcinópolis	-	-	1	-	-	4
Itaguatins	-	-	-	1	-	3
Luzinópolis	-	-	2	-	-	2
Maurilândia do Tocantins	-	-	4	-	1	-
Nazaré	-	-	2	-	1	4
Palmeiras do Tocantins	-	-	-	-	2	1
Santa Terezinha do Tocantins	2	-	-	-	-	1
Tocantinópolis	3	-	4	2	2	13
REGIÃO IV - XAMBIOÁ	3	-	11	1	3	25
Ananás	-	-	3	-	1	5
Araguanã	-	-	1	-	-	3
Piraquê	1	-	2	-	1	-
Riachinho	1	-	1	-	-	6
Xambioá	1	-	4	1	1	11
REGIÃO V - ARAGUAÍNA	10	3	28	7	11	154
Aragominas	1	-	3	1	-	4
Araguaína	6	1	19	3	6	110
Babaçulândia	-	-	1	-	1	8
Carmolândia	-	-	1	-	1	1
Filadélfia	-	1	-	1	1	7

* Em razão do grande número de dados, esta tabela foi dividida em partes. Sua reprodução integral vai da Tabela 7.9a à 7.9c.

(continua)

7.9c NÚMERO DE ÓBITOS E CAUSA DA MORTE, SEGUNDO AS REGIÕES ADMINISTRATIVAS E MUNICÍPIOS DO TOCANTINS - 2006*

Regiões Administrativas	Doenças do Aparelho Geniturinário	Gravidez Parto e Puerpério	Algumas Afec. Originadas no Período Perinatal	Malf. Cong. Deform. e Anomalias Cromossômicas	Sint. Sinais e Achad. Anorm. Ex. Clínico e Laboratorial	Causas Externas de Morbidade e Mortalidade
Muricilândia	-	-	-	1	-	2
Nova Olinda	2	-	2	1	-	3
Palmeirante	-	1	1	-	-	2
Santa Fé do Araguaia	-	-	1	-	2	8
Wanderlândia	1	-	-	-	-	9
REGIÃO VI - COLINAS DO TOCANTINS	-	1	15	3	4	56
Arapoema	-	-	-	1	-	3
Bandeirantes do Tocantins	-	-	-	-	-	3
Bernardo Sayão	-	-	-	-	-	5
Brasilândia do Tocantins	-	-	1	-	-	2
Colinas do Tocantins	-	1	6	-	-	29
Couto de Magalhães	-	-	1	-	3	2
Itaporã do Tocantins	-	-	1	-	-	3
Juarina	-	-	2	-	1	-
Pau D'Arco	-	-	2	-	-	3
Pequizeiro	-	-	-	1	-	5
Presidente Kennedy	-	-	2	1	-	1
Tupiratins	-	-	-	-	-	-
REGIÃO VII - GOIATINS	-	1	5	1	1	15
Barra do Ouro	-	-	-	-	-	4
Campos Lindos	-	-	-	1	-	7
Goiatins	-	1	5	-	1	4
REGIÃO VIII - GUARÁÍ	1	1	9	3	15	41
Araguacema	-	-	-	-	-	2
Colméia	-	-	1	1	2	5
Dois Irmãos do Tocantins	-	-	1	-	2	5
Fortaleza do Tabocão	-	-	-	-	1	1
Goianorte	-	1	1	-	-	4
Guaráí	1	-	4	1	8	15
Miranorte	-	-	1	-	2	7
Rio dos Bois	-	-	1	1	-	2
Tupirama	-	-	-	-	-	-
REGIÃO IX - METROPOLITANA DE PALMAS	13	1	51	18	8	174
Aparecida do Rio Negro	-	-	2	1	-	1
Brejinho de Nazaré	-	-	3	-	1	4
Fátima	-	-	-	-	-	2
Ipueiras	1	-	-	1	-	1
Lajeado	-	-	-	-	-	1
Miracema do Tocantins	3	-	2	3	-	17
Monte do Carmo	-	-	-	-	1	4

* Em razão do grande número de dados, esta tabela foi dividida em partes. Sua reprodução integral vai da Tabela 7.9a à 7.9c.

(continua)

7.9c NÚMERO DE ÓBITOS E CAUSA DA MORTE, SEGUNDO AS REGIÕES ADMINISTRATIVAS E MUNICÍPIOS DO TOCANTINS - 2006*

Regiões Administrativas	Doenças do Aparelho Geniturinário	Gravidez Parto e Puerpério	Algumas Afec. Originadas no Período Perinatal	Malf. Cong. Deform. e Anomalias Cromossômicas	Sint. Sinais e Achad. Anorm. Ex. Clínico e Laboratorial	Causas Externas de Morbidade e Mortalidade
Oliveira de Fátima	-	-	-	-	-	-
Palmas	4	1	32	11	3	109
Porto Nacional	5	-	9	-	3	34
Tocantínia	-	-	3	2	-	1
REGIÃO X - PEDRO AFONSO	4	-	7	5	5	16
Bom Jesus do Tocantins	1	-	-	-	-	3
Centenário	-	-	1	-	1	2
Itacajá	-	-	3	2	1	5
Itapiratins	-	-	1	-	-	1
Pedro Afonso	3	-	1	-	2	5
Recursolândia	-	-	-	3	1	-
Santa Maria do Tocantins	-	-	1	-	-	-
REGIÃO XI - PARAÍSO DO TOCANTINS	6	2	13	1	15	66
Abreulândia	-	-	-	-	1	-
Barrolândia	-	-	-	-	1	3
Caseara	-	-	-	1	-	2
Chapada de Areia	-	-	2	-	-	1
Cristalândia	-	1	-	-	3	8
Divinópolis do Tocantins	-	-	1	-	-	3
Lagoa da Confusão	1	-	3	-	3	5
Marianópolis do Tocantins	-	-	1	-	-	1
Monte Santo do Tocantins	-	-	-	-	-	1
Nova Rosalândia	-	-	-	-	-	4
Paraíso do Tocantins	4	1	6	-	5	33
Pium	1	-	-	-	1	4
Pugmil	-	-	-	-	1	-
Santa Rita do Tocantins	-	-	-	-	-	1
REGIÃO XII - NOVO ACORDO	2	-	10	1	3	9
Lagoa do Tocantins	-	-	-	-	-	2
Lizarda	-	-	2	-	-	-
Mateiros	-	-	2	-	-	1
Novo Acordo	2	-	2	-	-	1
Ponte Alta do Tocantins	-	-	2	-	1	3
Rio Sono	-	-	2	-	2	2
Santa Tereza do Tocantins	-	-	-	-	-	-
São Félix do Tocantins	-	-	-	1	-	-
REGIÃO XIII - NATIVIDADE	3	-	4	3	7	20
Chapada da Natividade	-	-	-	-	-	4
Natividade	2	-	1	2	1	5
Pindorama do Tocantins	-	-	1	1	3	4

* Em razão do grande número de dados, esta tabela foi dividida em partes. Sua reprodução integral vai da Tabela 7.9a à 7.9c.

(continua)

7.9c NÚMERO DE ÓBITOS E CAUSA DA MORTE, SEGUNDO AS REGIÕES ADMINISTRATIVAS E MUNICÍPIOS DO TOCANTINS - 2006*

Regiões Administrativas	Doenças do Aparelho Geniturinário	Gravidez Parto e Puerpério	Algumas Afec. Originadas no Período Perinatal	Malf. Cong. Deform. e Anomalias Cromossômicas	Sint. Sinais e Achad. Anorm. Ex. Clínico e Laboratorial	Causas Externas de Morbidade e Mortalidade
Santa Rosa do Tocantins	-	-	1	-	2	2
São Valério da Natividade	-	-	1	-	1	2
Silvanópolis	1	-	-	-	-	3
REGIÃO XIV - GURUPI	19	1	34	5	29	100
Aliança do Tocantins	1	-	2	-	4	2
Alvorada	2	-	3	-	2	4
Araguaçu	-	-	-	-	6	-
Cariri do Tocantins	1	-	1	-	-	2
Crixás do Tocantins	-	-	1	-	-	3
Dueré	2	-	-	-	-	8
Figueirópolis	1	1	1	-	3	2
Formoso do Araguaia	1	-	5	1	14	19
Gurupi	9	-	16	4	-	47
Jaú do Tocantins	-	-	2	-	-	1
Peixe	2	-	3	-	-	8
Sandolândia	-	-	-	-	-	2
Sucupira	-	-	-	-	-	-
Talismã	-	-	-	-	-	2
REGIÃO XV - DIANÓPOLIS	3	1	12	4	3	32
Almas	2	1	2	2	-	8
Dianópolis	1	-	8	2	1	18
Novo Jardim	-	-	-	-	1	2
Porto Alegre do Tocantins	-	-	1	-	1	3
Rio da Conceição	-	-	1	-	-	-
Taipas do Tocantins	-	-	-	-	-	1
REGIÃO XVI - PARANÃ	-	1	-	-	8	15
Palmeirópolis	-	-	-	-	1	7
Paraná	-	1	-	-	5	6
São Salvador do Tocantins	-	-	-	-	2	2
REGIÃO XVII - ARRAIAS	3	-	5	3	3	7
Arraias	2	-	3	2	1	1
Combinado	1	-	-	-	-	1
Conceição do Tocantins	-	-	2	1	1	4
Novo Alegre	-	-	-	-	1	1
REGIÃO XVIII - TAGUATINGA	1	-	4	2	-	11
Aurora do Tocantins	-	-	-	1	-	-
Lavandeira	-	-	-	-	-	-
Ponte Alta do Bom Jesus	-	-	-	-	-	3
Taguatinga	1	-	4	1	-	8

Fonte: DATASUS/SEPLAN/DPIE

7.10 NÚMERO DE NASCIDOS VIVOS POR FAIXA ETÁRIA DA MÃE, SEGUNDO AS REGIÕES ADMINISTRATIVAS E MUNICÍPIOS DO TOCANTINS - 2006

Regiões Administrativas	Total	De 10 a 14 anos	De 15 a 20 anos	De 21 a 30 anos	De 31 a 40 anos	De 41 a 50 anos	De 51 a 55 anos
TOTAL DO ESTADO	25968	397	8966	13406	3021	177	1
REGIÃO I - ARAGUATINS	1059	18	381	561	91	8	-
Araguatins	738	12	255	399	66	6	-
Cachoeirinha	35	2	11	20	2	-	-
Esperantina	178	2	72	89	14	1	-
São Bento do Tocantins	41	1	17	18	4	1	-
São Sebastião do Tocantins	67	1	26	35	5	-	-
REGIÃO II - AUGUSTINÓPOLIS	1138	21	411	587	106	13	-
Augustinópolis	283	3	90	157	29	4	-
Axixá do Tocantins	203	3	86	83	27	4	-
Buriti do Tocantins	152	2	64	74	12	-	-
Carrasco Bonito	61	3	25	27	5	1	-
Praia Norte	104	3	32	59	10	-	-
Sampaio	55	2	17	33	3	-	-
São Miguel do Tocantins	98	1	34	52	10	1	-
Sítio Novo do Tocantins	182	4	63	102	10	3	-
REGIÃO III - TOCANTINÓPOLIS	1081	16	424	516	118	7	-
Aguiarnópolis	73	1	25	36	11	-	-
Angico	59	1	22	32	2	2	-
Darcinópolis	108	-	48	47	13	-	-
Itaguatins	75	1	27	34	11	2	-
Luzinópolis	48	1	12	30	5	-	-
Maurilândia do Tocantins	58	-	26	24	7	1	-
Nazaré	82	1	31	39	11	-	-
Palmeiras do Tocantins	82	-	37	41	4	-	-
Santa Terezinha do Tocantins	30	-	11	14	5	-	-
Tocantinópolis	466	11	185	219	49	2	-
REGIÃO IV - XAMBIOÁ	843	14	372	387	65	5	-
Ananás	263	2	98	139	22	2	-
Araguanã	102	-	58	37	6	1	-
Piraquê	57	-	27	25	5	-	-
Riachinho	72	3	29	31	9	-	-
Xambioá	349	9	160	155	23	2	-
REGIÃO V - ARAGUAÍNA	4249	56	1397	2262	507	26	1
Aragominas	103	2	28	59	14	-	-
Araguaína	3141	31	1003	1698	394	15	-
Babaçulândia	136	2	62	62	8	2	-
Carmolândia	45	-	13	24	6	2	-
Filadélfia	146	6	52	65	21	2	-

(continua)

7.10 NÚMERO DE NASCIDOS VIVOS POR FAIXA ETÁRIA DA MÃE, SEGUNDO AS REGIÕES ADMINISTRATIVAS E MUNICÍPIOS DO TOCANTINS - 2006

Regiões Administrativas	Total	De 10 a 14 anos	De 15 a 20 anos	De 21 a 30 anos	De 31 a 40 anos	De 41 a 50 anos	De 51 a 55 anos
Muricilândia	63	2	25	31	5	-	-
Nova Olinda	211	5	68	118	20	-	-
Palmeirante	91	1	34	37	15	4	-
Santa Fé do Araguaia	138	4	49	75	9	1	-
Wanderlândia	175	3	63	93	15	-	1
REGIÃO VI - COLINAS DO TOCANTINS	1368	33	535	671	124	5	-
Arapoema	140	4	64	61	11	-	-
Bandeirantes do Tocantins	38	1	18	16	3	-	-
Bernardo Sayão	81	1	31	41	8	-	-
Brasilândia do Tocantins	32	1	12	15	3	1	-
Colinas do Tocantins	682	12	250	348	69	3	-
Couto de Magalhães	68	5	29	29	5	-	-
Itaporã do Tocantins	50	1	21	23	5	-	-
Juarina	46	1	19	22	3	1	-
Pau D'Arco	64	1	27	31	5	-	-
Pequizeiro	75	3	32	35	5	-	-
Presidente Kennedy	64	2	23	35	4	-	-
Tupiratins	28	1	9	15	3	-	-
REGIÃO VII - GOIATINS	434	10	162	194	63	5	-
Barra do Ouro	82	5	25	40	11	1	-
Campos Lindos	106	2	38	43	20	3	-
Goiatins	246	3	99	111	32	1	-
REGIÃO VIII - GUARÁÍ	1304	25	480	673	121	5	-
Araguacema	114	4	41	51	18	-	-
Colméia	161	2	68	70	20	1	-
Dois Irmãos do Tocantins	73	2	25	41	4	1	-
Fortaleza do Tabocão	34	1	13	19	1	-	-
Goianorte	99	1	36	52	10	-	-
Guaráí	476	5	171	261	39	-	-
Miranorte	253	7	87	137	21	1	-
Rio dos Bois	67	1	28	32	4	2	-
Tupirama	27	2	11	10	4	-	-
REGIÃO IX - METROPOLITANA DE PALMAS	6132	66	1836	3321	875	34	-
Aparecida do Rio Negro	95	1	37	44	11	2	-
Brejinho de Nazaré	98	3	43	41	10	1	-
Fátima	59	1	19	36	2	1	-
Ipueiras	35	1	15	18	1	-	-
Lajeado	44	1	13	27	3	-	-
Miracema do Tocantins	416	10	157	202	42	5	-
Monte do Carmo	114	4	28	66	15	1	-

(continua)

7.10 NÚMERO DE NASCIDOS VIVOS POR FAIXA ETÁRIA DA MÃE, SEGUNDO AS REGIÕES ADMINISTRATIVAS E MUNICÍPIOS DO TOCANTINS - 2006

Regiões Administrativas	Total	De 10 a 14 anos	De 15 a 20 anos	De 21 a 30 anos	De 31 a 40 anos	De 41 a 50 anos	De 51 a 55 anos
Oliveira de Fátima	16	-	6	8	2	-	-
Palmas	4101	28	1105	2283	666	19	-
Porto Nacional	969	9	344	510	102	4	-
Tocantínia	185	8	69	86	21	1	-
REGIÃO X - PEDRO AFONSO	682	20	258	331	63	10	-
Bom Jesus do Tocantins	63	4	22	35	1	1	-
Centenário	60	1	24	26	7	2	-
Itacajá	140	7	42	77	12	2	-
Itapiratins	47	1	17	27	2	-	-
Pedro Afonso	208	4	85	94	22	3	-
Recursolândia	95	2	38	41	12	2	-
Santa Maria do Tocantins	69	1	30	31	7	-	-
REGIÃO XI - PARAÍSO DO TOCANTINS	1820	29	621	944	221	5	-
Abreulândia	27	1	12	13	1	-	-
Barrolândia	89	1	31	50	7	-	-
Caseara	87	3	27	49	8	-	-
Chapada de Areia	23	-	10	13	-	-	-
Cristalândia	119	1	46	64	8	-	-
Divinópolis do Tocantins	119	2	48	54	15	-	-
Lagoa da Confusão	156	5	54	70	26	1	-
Marianópolis do Tocantins	73	2	25	34	12	-	-
Monte Santo do Tocantins	23	3	10	10	-	-	-
Nova Rosalândia	61	-	19	34	7	1	-
Paraíso do Tocantins	864	8	271	472	111	2	-
Pium	119	1	50	52	16	-	-
Pugmil	39	1	12	19	6	1	-
Santa Rita do Tocantins	21	1	6	10	4	-	-
REGIÃO XII - NOVO ACORDO	668	11	211	337	100	9	-
Lagoa do Tocantins	84	1	26	43	13	1	-
Lizarda	90	-	29	44	16	1	-
Mateiros	46	1	9	25	11	-	-
Novo Acordo	77	4	27	34	12	-	-
Ponte Alta do Tocantins	164	3	50	83	25	3	-
Rio Sono	113	2	36	60	12	3	-
Santa Tereza do Tocantins	58	-	19	34	5	-	-
São Félix do Tocantins	36	-	15	14	6	1	-
REGIÃO XIII - NATIVIDADE	641	8	241	294	94	4	-
Chapada da Natividade	75	2	26	33	14	-	-
Natividade	182	2	69	87	23	1	-
Pindorama do Tocantins	85	-	30	36	16	3	-

(continua)

7.10 NÚMERO DE NASCIDOS VIVOS POR FAIXA ETÁRIA DA MÃE, SEGUNDO AS REGIÕES ADMINISTRATIVAS E MUNICÍPIOS DO TOCANTINS - 2006

Regiões Administrativas	Total	De 10 a 14 anos	De 15 a 20 anos	De 21 a 30 anos	De 31 a 40 anos	De 41 a 50 anos	De 51 a 55 anos
Santa Rosa do Tocantins	98	2	36	41	19	-	-
São Valério da Natividade	89	-	41	37	11	-	-
Silvanópolis	112	2	39	60	11	-	-
REGIÃO XIV - GURUPI	2652	40	938	1372	287	15	-
Aliança do Tocantins	88	2	27	53	6	-	-
Alvorada	107	-	29	58	17	3	-
Araguaçu	114	-	47	57	10	-	-
Cariri do Tocantins	48	-	23	22	3	-	-
Crixás do Tocantins	16	-	4	10	2	-	-
Dueré	75	-	31	38	6	-	-
Figueirópolis	81	1	28	39	13	-	-
Formoso do Araguaia	369	8	125	194	41	1	-
Gurupi	1.417	24	488	741	155	9	-
Jaú do Tocantins	61	-	22	33	6	-	-
Peixe	192	2	74	94	20	2	-
Sandolândia	39	-	21	14	4	-	-
Sucupira	21	3	10	6	2	-	-
Talismã	24	-	9	13	2	-	-
REGIÃO XV - DIANÓPOLIS	700	19	266	339	65	11	-
Almas	166	5	64	78	16	3	-
Dianópolis	351	10	126	176	33	6	-
Novo Jardim	56	1	23	26	5	1	-
Porto Alegre do Tocantins	57	2	21	26	8	-	-
Rio da Conceição	40	-	20	16	3	1	-
Taipas do Tocantins	30	1	12	17	-	-	-
REGIÃO XVI - PARANÃ	349	2	125	185	31	6	-
Palmeirópolis	106	-	37	60	9	-	-
Paraná	208	2	74	107	19	6	-
São Salvador do Tocantins	35	-	14	18	3	-	-
REGIÃO XVII - ARRAIAS	442	3	157	221	55	6	-
Arraias	220	2	80	106	31	1	-
Combinado	96	-	37	49	8	2	-
Conceição do Tocantins	94	1	29	46	15	3	-
Novo Alegre	32	-	11	20	1	-	-
REGIÃO XVIII - TAGUATINGA	406	6	151	211	35	3	-
Aurora do Tocantins	53	1	21	30	1	-	-
Lavandeira	27	-	10	11	6	-	-
Ponte Alta do Bom Jesus	69	-	28	31	9	1	-
Taguatinga	255	5	91	138	19	2	-
Município Ignorado	2	-	1	1	-	-	-

7.11a NÚMERO DE ÓBITOS POR FAIXA ETÁRIA, SEGUNDO AS REGIÕES ADMINISTRATIVAS E MUNICÍPIOS DO TOCANTINS - 2006*

Regiões Administrativas	Total	Menos de 01 Ano	De 01 a 04 anos	De 05 a 09 anos	De 10 a 14 anos	De 15 a 19 anos	De 20 a 29 anos
TOTAL DO ESTADO	5326	462	86	54	48	114	352
REGIÃO I - ARAGUATINS	242	24	5	1	2	5	18
Araguatins	149	13	3	1	-	5	13
Cachoeirinha	10	2	-	-	-	-	1
Esperantina	49	7	1	-	2	-	1
São Bento do Tocantins	16	1	1	-	-	-	2
São Sebastião do Tocantins	18	1	-	-	-	-	1
REGIÃO II - AUGUSTINÓPOLIS	257	35	4	1	4	6	20
Augustinópolis	74	17	1	-	-	2	6
Axixá do Tocantins	34	2	-	-	1	1	3
Buriti do Tocantins	39	6	-	1	1	1	3
Carrasco Bonito	18	4	-	-	-	-	1
Praia Norte	19	1	1	-	-	1	3
Sampaio	7	-	-	-	-	-	-
São Miguel do Tocantins	27	2	1	-	-	1	2
Sítio Novo do Tocantins	39	3	1	-	2	-	2
REGIÃO III - TOCANTINÓPOLIS	255	34	9	-	2	4	11
Aguiarnópolis	12	3	-	-	-	1	1
Angico	8	-	-	-	-	-	-
Darcinópolis	18	2	-	-	1	-	1
Itaguatins	19	1	-	-	-	-	1
Luzinópolis	17	3	1	-	-	-	1
Maurilândia do Tocantins	11	5	-	-	-	-	-
Nazaré	25	5	-	-	1	1	-
Palmeiras do Tocantins	14	-	1	-	-	-	1
Santa Terezinha do Tocantins	9	-	-	-	-	-	-
Tocantinópolis	122	15	7	-	-	2	6
REGIÃO IV - XAMBIOÁ	180	16	3	1	1	3	8
Ananás	52	5	-	1	1	1	1
Araguanã	16	2	-	-	-	-	-
Piraquê	13	3	-	-	-	-	-
Riachinho	23	1	1	-	-	1	2
Xambioá	76	5	2	-	-	1	5
REGIÃO V - ARAGUAÍNA	891	63	7	11	7	28	71
Aragominas	29	3	1	-	-	-	3
Araguaína	632	42	3	9	6	23	50
Babaçulândia	53	3	-	-	-	-	5
Carmolândia	10	1	-	-	-	1	-
Filadélfia	40	2	2	-	1	1	2

* Em razão do grande número de dados, esta tabela foi dividida em partes. Sua reprodução integral vai da Tabela 7.11a à 7.11b.

(continua)

7.11a NÚMERO DE ÓBITOS POR FAIXA ETÁRIA, SEGUNDO AS REGIÕES ADMINISTRATIVAS E MUNICÍPIOS DO TOCANTINS - 2006*

Regiões Administrativas	Total	Menos de 01 Ano	De 01 a 04 anos	De 05 a 09 anos	De 10 a 14 anos	De 15 a 19 anos	De 20 a 29 anos
Murcilândia	14	1	-	1	-	1	1
Nova Olinda	34	3	-	-	-	1	1
Palmeirante	15	2	-	-	-	-	1
Santa Fé do Araguaia	27	3	-	-	-	1	6
Wanderlândia	37	3	1	1	-	-	2
REGIÃO VI - COLINAS DO TOCANTINS	316	21	6	5	2	5	17
Arapoema	27	1	1	-	-	-	2
Bandeirantes do Tocantins	7	-	-	-	-	-	1
Bernardo Sayão	15	-	1	-	-	-	2
Brasilândia do Tocantins	7	1	-	-	-	-	-
Colinas do Tocantins	155	7	3	3	2	2	6
Couto de Magalhães	26	3	-	-	-	-	1
Itaporã do Tocantins	14	1	-	-	-	-	1
Juarina	8	2	-	-	-	-	1
Pau D'Arco	23	2	-	1	-	1	-
Pequizeiro	17	1	-	1	-	1	3
Presidente Kennedy	15	3	1	-	-	1	-
Tupiratins	2	-	-	-	-	-	-
REGIÃO VII - GOIATINS	86	12	2	1	1	2	11
Barra do Ouro	17	3	1	-	-	-	1
Campos Lindos	22	2	1	-	-	-	5
Goiatins	47	7	-	1	1	2	5
REGIÃO VIII - GUARÁÍ	296	18	6	2	4	8	12
Araguacema	23	-	-	-	-	-	1
Colméia	45	5	1	-	-	3	-
Dois Irmãos do Tocantins	32	4	1	-	2	-	2
Fortaleza do Tabocão	9	-	-	-	1	-	1
Goianorte	23	1	-	-	-	-	1
Guaráí	94	6	2	2	1	2	6
Miranorte	62	1	2	-	-	3	-
Rio dos Bois	2	1	-	-	-	-	-
Tupirama	6	-	-	-	-	-	1
REGIÃO IX - METROPOLITANA DE PALMAS	981	88	24	16	11	14	80
Aparecida do Rio Negro	12	3	-	-	-	1	-
Brejinho de Nazaré	38	4	-	-	-	-	4
Fátima	13	-	-	-	-	-	-
Ipueiras	7	1	-	-	-	-	-
Lajeado	6	-	-	-	1	-	1
Miracema do Tocantins	94	7	6	1	-	1	7
Monte do Carmo	22	1	-	-	-	-	2

* Em razão do grande número de dados, esta tabela foi dividida em partes. Sua reprodução integral vai da Tabela 7.11a à 7.11b.

(continua)

7.11a NÚMERO DE ÓBITOS POR FAIXA ETÁRIA, SEGUNDO AS REGIÕES ADMINISTRATIVAS E MUNICÍPIOS DO TOCANTINS - 2006*

Regiões Administrativas	Total	Menos de 01 Ano	De 01 a 04 anos	De 05 a 09 anos	De 10 a 14 anos	De 15 a 19 anos	De 20 a 29 anos
Oliveira de Fátima	7	-	-	-	-	-	-
Palmas	509	53	12	10	5	10	51
Porto Nacional	238	13	3	5	2	2	13
Tocantínia	35	6	3	-	3	-	2
REGIÃO X - PEDRO AFONSO	155	20	-	1	2	4	4
Bom Jesus do Tocantins	8	1	-	-	-	1	-
Centenário	15	1	-	-	-	-	1
Itacajá	40	8	-	-	-	2	1
Itapiratins	13	1	-	-	2	-	-
Pedro Afonso	53	2	-	1	-	1	1
Recursolândia	16	5	-	-	-	-	-
Santa Maria do Tocantins	10	2	-	-	-	-	1
REGIÃO XI - PARAÍSO DO TOCANTINS	383	18	5	4	5	10	28
Abreulândia	6	-	-	-	-	-	-
Barrolândia	24	-	1	-	-	-	3
Caseara	18	1	1	-	-	1	-
Chapada de Areia	3	2	-	-	-	-	-
Cristalândia	33	1	1	-	1	2	2
Divinópolis do Tocantins	27	1	1	-	-	-	1
Lagoa da Confusão	20	3	-	1	1	-	-
Marianópolis do Tocantins	18	1	-	-	-	-	1
Monte Santo do Tocantins	5	-	-	-	-	-	1
Nova Rosalândia	21	1	-	-	-	-	2
Paraíso do Tocantins	172	8	1	2	3	7	14
Pium	29	-	-	1	-	-	4
Pugmil	5	-	-	-	-	-	-
Santa Rita do Tocantins	2	-	-	-	-	-	-
REGIÃO XII - NOVO ACORDO	94	14	2	-	1	1	4
Lagoa do Tocantins	12	1	-	-	1	-	-
Lizarda	18	2	-	-	-	-	-
Mateiros	6	2	-	-	-	-	-
Novo Acordo	10	3	1	-	-	-	-
Ponte Alta do Tocantins	27	3	-	-	-	-	2
Rio Sono	17	2	-	-	-	1	2
Santa Tereza do Tocantins	-	-	-	-	-	-	-
São Félix do Tocantins	4	1	1	-	-	-	-
REGIÃO XIII - NATIVIDADE	127	11	3	-	1	1	6
Chapada da Natividade	14	-	1	-	-	-	1
Natividade	44	5	1	-	-	-	1
Pindorama do Tocantins	12	2	-	-	-	-	1

* Em razão do grande número de dados, esta tabela foi dividida em partes. Sua reprodução integral vai da Tabela 7.11a à 7.11b.

(continua)

7.11a NÚMERO DE ÓBITOS POR FAIXA ETÁRIA, SEGUNDO AS REGIÕES ADMINISTRATIVAS E MUNICÍPIOS DO TOCANTINS - 2006*

Regiões Administrativas	Total	Menos de 01 Ano	De 01 a 04 anos	De 05 a 09 anos	De 10 a 14 anos	De 15 a 19 anos	De 20 a 29 anos
Santa Rosa do Tocantins	15	2	-	-	1	-	2
São Valério da Natividade	18	2	1	-	-	-	1
Silvanópolis	24	-	-	-	-	1	-
REGIÃO XIV - GURUPI	632	41	5	8	1	15	35
Aliança do Tocantins	27	3	1	-	-	-	2
Alvorada	40	3	-	1	-	1	1
Araguaçu	39	-	-	-	-	-	2
Cariri do Tocantins	8	1	-	-	-	-	-
Crixás do Tocantins	5	1	-	-	-	1	-
Dueré	23	-	-	1	-	-	3
Figueirópolis	27	2	-	-	-	2	-
Formoso do Araguaia	89	7	1	1	-	4	3
Gurupi	308	19	3	4	1	5	17
Jaú do Tocantins	12	2	-	-	-	1	1
Peixe	37	3	-	1	-	1	5
Sandolândia	5	-	-	-	-	-	-
Sucupira	3	-	-	-	-	-	-
Talismã	9	-	-	-	-	-	1
REGIÃO XV - DIANÓPOLIS	157	17	3	-	3	6	17
Almas	42	7	-	-	1	1	4
Dianópolis	74	8	2	-	1	4	8
Novo Jardim	6	-	-	-	-	-	2
Porto Alegre do Tocantins	18	1	-	-	-	1	-
Rio da Conceição	7	1	1	-	-	-	2
Taipas do Tocantins	10	-	-	-	1	-	1
REGIÃO XVI - PARANÃ	61	3	1	2	1	-	3
Palmeirópolis	19	1	-	-	-	-	1
Paraná	32	1	1	2	1	-	1
São Salvador do Tocantins	10	1	-	-	-	-	1
REGIÃO XVII - ARRAIAS	107	19	-	1	-	1	1
Arraias	54	9	-	-	-	1	1
Combinado	19	2	-	-	-	-	-
Conceição do Tocantins	28	8	-	1	-	-	-
Novo Alegre	6	-	-	-	-	-	-
REGIÃO XVIII - TAGUATINGA	106	8	1	-	-	1	6
Aurora do Tocantins	8	1	-	-	-	-	-
Lavandeira	9	-	-	-	-	-	-
Ponte Alta do Bom Jesus	27	-	-	-	-	1	1
Taguatinga	59	6	1	-	-	-	5
Município Ignorado	3	1	-	-	-	-	-

Fonte: Secretaria Estadual da Saúde / SEPLAN-TO/DPI

* Em razão do grande número de dados, esta tabela foi dividida em partes. Sua reprodução integral vai da Tabela 7.11a à 7.11b.

(continua)

7.11b NÚMERO DE ÓBITOS POR FAIXA ETÁRIA, SEGUNDO AS REGIÕES ADMINISTRATIVAS E MUNICÍPIOS DO TOCANTINS - 2006*

Regiões Administrativas	De 30 a 39 anos	De 40 a 49 anos	De 50 a 59 anos	De 60 a 69 anos	De 70 a 79 anos	80 e mais anos	Ignorados
TOTAL DO ESTADO	335	416	512	740	892	988	327
REGIÃO I - ARAGUATINS	11	17	22	23	49	43	22
Araguatins	6	10	17	11	30	30	10
Cachoeirinha	1	-	-	-	2	3	1
Esperantina	2	4	3	4	11	6	8
São Bento do Tocantins	1	2	-	4	2	3	-
São Sebastião do Tocantins	1	1	2	4	4	1	3
REGIÃO II - AUGUSTINÓPOLIS	14	18	23	41	43	30	18
Augustinópolis	5	4	8	11	9	6	5
Axixá do Tocantins	2	1	2	3	10	4	5
Buriti do Tocantins	3	1	2	6	5	9	1
Carrasco Bonito	-	3	2	4	1	3	-
Praia Norte	-	1	2	5	3	-	2
Sampaio	1	1	2	1	-	1	1
São Miguel do Tocantins	3	3	2	4	6	3	-
Sítio Novo do Tocantins	-	4	3	7	9	4	4
REGIÃO III - TOCANTINÓPOLIS	9	18	21	26	47	54	20
Aguiarnópolis	1	-	1	1	2	1	1
Angico	-	-	-	1	5	2	-
Darcinópolis	1	4	3	2	2	1	1
Itaguatins	2	1	2	1	4	5	2
Luzinópolis	2	1	1	3	-	4	1
Maurilândia do Tocantins	-	-	1	2	1	-	2
Nazaré	-	1	2	2	3	7	3
Palmeiras do Tocantins	-	1	3	3	1	4	-
Santa Terezinha do Tocantins	2	1	-	2	3	1	-
Tocantinópolis	1	9	8	9	26	29	10
REGIÃO IV - XAMBIOÁ	8	17	13	37	29	35	9
Ananás	1	4	2	15	5	13	3
Araguanã	3	-	1	4	3	1	2
Piraquê	1	2	1	2	1	3	-
Riachinho	-	2	4	6	2	4	-
Xambioá	3	9	5	10	18	14	4
REGIÃO V - ARAGUAÍNA	60	75	101	128	154	126	60
Aragominas	-	1	3	8	4	5	1
Araguaína	48	51	78	92	100	85	45
Babaçulândia	2	4	2	8	17	10	2
Carmolândia	-	2	-	1	2	3	-
Filadélfia	2	3	3	4	12	7	1

* Em razão do grande número de dados, esta tabela foi dividida em partes. Sua reprodução integral vai da Tabela 7.11a à 7.11b.

(continua)

7.11b NÚMERO DE ÓBITOS POR FAIXA ETÁRIA, SEGUNDO AS REGIÕES ADMINISTRATIVAS E MUNICÍPIOS DO TOCANTINS - 2006*

Regiões Administrativas	De 30 a 39 anos	De 40 a 49 anos	De 50 a 59 anos	De 60 a 69 anos	De 70 a 79 anos	80 e mais anos	Ignorados
Murcilândia	1	1	1	1	3	2	1
Nova Olinda	1	5	3	6	6	3	5
Palmeirante	1	3	1	3	3	1	-
Santa Fé do Araguaia	2	2	5	-	2	5	1
Wanderlândia	3	3	5	5	5	5	4
REGIÃO VI - COLINAS DO TOCANTINS	28	29	40	50	44	58	11
Arapoema	2	2	5	5	4	5	-
Bandeirantes do Tocantins	1	1	1	1	1	-	1
Bernardo Sayão	-	2	3	4	1	1	1
Brasilândia do Tocantins	1	-	1	2	1	1	-
Colinas do Tocantins	17	18	17	21	24	29	6
Couto de Magalhães	1	2	4	6	4	5	-
Itaporã do Tocantins	1	-	2	-	3	6	-
Juarina	-	-	3	1	1	-	-
Pau D'Arco	2	1	2	5	3	3	3
Pequizeiro	1	2	2	3	1	2	-
Presidente Kennedy	2	1	-	2	1	4	-
Tupiratins	-	-	-	-	-	2	-
REGIÃO VII - GOIATINS	3	7	6	7	17	9	8
Barra do Ouro	1	2	1	2	3	3	-
Campos Lindos	-	2	1	1	4	2	4
Goiatins	2	3	4	4	10	4	4
REGIÃO VIII - GUARAÍ	19	20	23	41	55	74	14
Araguacema	3	2	1	4	2	10	-
Colméia	3	4	3	4	10	10	2
Dois Irmãos do Tocantins	2	3	3	1	4	9	1
Fortaleza do Tabocão	-	2	-	1	1	1	2
Goianorte	2	2	3	3	7	2	2
Guaraí	4	2	9	21	14	21	4
Miranorte	4	4	4	7	15	19	3
Rio dos Bois	-	-	-	-	-	1	-
Tupirama	1	1	-	-	2	1	-
REGIÃO IX - METROPOLITANA DE PALMAS	72	76	91	131	134	179	65
Aparecida do Rio Negro	-	1	3	1	1	1	1
Brejinho de Nazaré	-	3	2	7	4	12	2
Fátima	1	-	2	3	2	5	-
Ipueiras	-	-	-	5	1	-	-
Lajeado	-	1	-	1	1	-	1
Miracema do Tocantins	4	8	6	7	23	18	6
Monte do Carmo	4	1	4	2	3	5	-

* Em razão do grande número de dados, esta tabela foi dividida em partes. Sua reprodução integral vai da Tabela 7.11a à 7.11b.

(continua)

7.11b NÚMERO DE ÓBITOS POR FAIXA ETÁRIA, SEGUNDO AS REGIÕES ADMINISTRATIVAS E MUNICÍPIOS DO TOCANTINS - 2006*

Regiões Administrativas	De 30 a 39 anos	De 40 a 49 anos	De 50 a 59 anos	De 60 a 69 anos	De 70 a 79 anos	80 e mais anos	Ignorados
Oliveira de Fátima	-	2	1	2	-	-	2
Palmas	42	41	50	68	54	69	44
Porto Nacional	21	17	20	32	40	62	8
Tocantínia	-	2	3	3	5	7	1
REGIÃO X - PEDRO AFONSO	6	9	8	16	36	41	8
Bom Jesus do Tocantins	-	3	-	2	-	1	-
Centenário	1	-	1	3	3	5	-
Itacajá	-	2	2	2	11	10	2
Itapiratins	-	-	-	1	3	4	2
Pedro Afonso	4	2	4	6	13	16	3
Recursolândia	1	1	-	2	5	2	-
Santa Maria do Tocantins	-	1	1	-	1	3	1
REGIÃO XI - PARAÍSO DO TOCANTINS	26	27	35	53	63	87	22
Abreulândia	-	-	1	-	3	1	1
Barrolândia	-	2	7	1	8	1	1
Caseara	2	-	1	4	1	6	1
Chapada de Areia	1	-	-	-	-	-	-
Cristalândia	4	3	1	4	4	9	1
Divinópolis do Tocantins	2	1	2	5	7	6	1
Lagoa da Confusão	3	2	2	1	5	1	1
Marianópolis do Tocantins	-	1	2	9	-	4	-
Monte Santo do Tocantins	1	-	1	1	-	1	-
Nova Rosalândia	1	2	2	4	5	4	-
Paraíso do Tocantins	11	13	13	15	27	46	12
Pium	1	2	2	6	3	7	3
Pugmil	-	-	1	3	-	1	-
Santa Rita do Tocantins	-	1	-	-	-	-	1
REGIÃO XII - NOVO ACORDO	3	7	14	14	14	16	4
Lagoa do Tocantins	-	2	2	2	3	1	-
Lizarda	-	1	3	5	4	1	2
Mateiros	-	1	1	-	1	1	-
Novo Acordo	-	-	3	1	1	1	-
Ponte Alta do Tocantins	3	1	3	3	4	8	-
Rio Sono	-	1	2	3	1	4	1
Santa Tereza do Tocantins	-	-	-	-	-	-	-
São Félix do Tocantins	-	1	-	-	-	-	1
REGIÃO XIII - NATIVIDADE	7	12	10	23	23	24	6
Chapada da Natividade	1	4	2	-	2	3	-
Natividade	4	4	3	10	6	9	1
Pindorama do Tocantins	1	-	1	1	3	2	1

* Em razão do grande número de dados, esta tabela foi dividida em partes. Sua reprodução integral vai da Tabela 7.11a à 7.11b.

(continua)

7.11b NÚMERO DE ÓBITOS POR FAIXA ETÁRIA, SEGUNDO AS REGIÕES ADMINISTRATIVAS E MUNICÍPIOS DO TOCANTINS - 2006*

Regiões Administrativas	De 30 a 39 anos	De 40 a 49 anos	De 50 a 59 anos	De 60 a 69 anos	De 70 a 79 anos	80 e mais anos	Ignorados
Santa Rosa do Tocantins	-	1	2	2	3	-	2
São Valério da Natividade	-	2	-	2	3	6	1
Silvanópolis	1	1	2	8	6	4	1
REGIÃO XIV - GURUPI	45	56	62	83	120	128	33
Aliança do Tocantins	1	2	3	3	6	3	3
Alvorada	3	6	3	8	6	6	2
Araguaçu	1	2	5	4	12	10	3
Cariri do Tocantins	-	2	-	1	-	4	-
Crixás do Tocantins	-	-	1	2	-	-	-
Dueré	4	-	4	2	8	1	-
Figueirópolis	3	2	2	3	4	9	-
Formoso do Araguaia	6	8	6	12	21	16	4
Gurupi	21	29	30	46	48	67	18
Jaú do Tocantins	-	1	2	-	1	4	-
Peixe	4	3	3	1	7	6	3
Sandolândia	-	1	3	-	1	-	-
Sucupira	1	-	-	-	2	-	-
Talismã	1	-	-	1	4	2	-
REGIÃO XV - DIANÓPOLIS	12	9	14	20	20	23	13
Almas	2	4	2	5	5	9	2
Dianópolis	6	5	5	8	11	6	10
Novo Jardim	1	-	1	1	1	-	-
Porto Alegre do Tocantins	3	-	3	3	3	3	1
Rio da Conceição	-	-	-	3	-	-	-
Taipas do Tocantins	-	-	3	-	-	5	-
REGIÃO XVI - PARANÃ	6	3	3	4	13	17	5
Palmeirópolis	3	2	-	-	4	6	2
Paraná	2	1	2	3	7	9	2
São Salvador do Tocantins	1	-	1	1	2	2	1
REGIÃO XVII - ARRAIAS	4	8	15	21	13	22	2
Arraias	2	4	8	7	7	14	1
Combinado	-	2	3	8	2	1	1
Conceição do Tocantins	2	2	4	5	2	4	-
Novo Alegre	-	-	-	1	2	3	-
REGIÃO XVIII - TAGUATINGA	2	8	11	22	18	22	7
Aurora do Tocantins	-	1	1	3	1	1	-
Lavandeira	-	-	1	2	4	1	1
Ponte Alta do Bom Jesus	1	2	5	4	6	6	1
Taguatinga	1	4	4	13	7	14	4
Município Ignorado	-	1	-	-	-	-	1

7.12 TAXA DE MORTALIDADE INFANTIL, SEGUNDO AS REGIÕES ADMINISTRATIVAS E MUNICÍPIOS DO TOCANTINS - 2006

Regiões Administrativas	Nascidos Vivos 2006	Óbitos 2006	Taxa de Mortalidade Infantil 2006
TOTAL DO ESTADO	25968	462	1,78
REGIÃO I - ARAGUATINS	1059	24	2,27
Araguatins	738	13	1,76
Cachoeirinha	35	2	5,71
Esperantina	178	7	3,93
São Bento do Tocantins	41	1	2,44
São Sebastião do Tocantins	67	1	1,49
REGIÃO II - AUGUSTINÓPOLIS	1138	35	3,08
Augustinópolis	283	17	6,01
Axixá do Tocantins	203	2	0,99
Buriti do Tocantins	152	6	3,95
Carrasco Bonito	61	4	6,56
Praia Norte	104	1	0,96
Sampaio	55	-	-
São Miguel do Tocantins	98	2	2,04
Sítio Novo do Tocantins	182	3	1,65
REGIÃO III - TOCANTINÓPOLIS	1081	34	3,15
Aguiarnópolis	73	3	4,11
Angico	59	-	-
Darcinópolis	108	2	1,85
Itaguatins	75	1	1,33
Luzinópolis	48	3	6,25
Maurilândia do Tocantins	58	5	8,62
Nazaré	82	5	6,10
Palmeiras do Tocantins	82	-	-
Santa Terezinha do Tocantins	30	-	-
Tocantinópolis	466	15	3,22
REGIÃO IV - XAMBIOÁ	843	16	1,90
Ananás	263	5	1,90
Araguanã	102	2	1,96
Piraquê	57	3	5,26
Riachinho	72	1	1,39
Xambioá	349	5	1,43
REGIÃO V - ARAGUAÍNA	4249	63	1,48
Aragominas	103	3	2,91
Araguaína	3141	42	1,34
Babaçulândia	136	3	2,21
Carmolândia	45	1	2,22
Filadélfia	146	2	1,37

(continua)

7.12 TAXA DE MORTALIDADE INFANTIL, SEGUNDO AS REGIÕES ADMINISTRATIVAS E MUNICÍPIOS DO TOCANTINS - 2006

Regiões Administrativas	Nascidos Vivos 2006	Óbitos 2006	Taxa de Mortalidade Infantil 2006
Muricilândia	63	1	1,59
Nova Olinda	211	3	1,42
Palmeirante	91	2	2,20
Santa Fé do Araguaia	138	3	2,17
Wanderlândia	175	3	1,71
REGIÃO VI - COLINAS DO TOCANTINS	1368	21	1,54
Arapoema	140	1	0,71
Bandeirantes do Tocantins	38	-	-
Bernardo Sayão	81	-	-
Brasilândia do Tocantins	32	1	3,13
Colinas do Tocantins	682	7	1,03
Couto de Magalhães	68	3	4,41
Itaporã do Tocantins	50	1	2,00
Juarina	46	2	4,35
Pau D'Arco	64	2	3,13
Pequizeiro	75	1	1,33
Presidente Kennedy	64	3	4,69
Tupiratins	28	-	-
REGIÃO VII - GOIATINS	434	12	2,76
Barra do Ouro	82	3	3,66
Campos Lindos	106	2	1,89
Goiatins	246	7	2,85
REGIÃO VIII - GUARÁÍ	1304	18	1,38
Araguacema	114	-	-
Colméia	161	5	3,11
Dois Irmãos do Tocantins	73	4	5,48
Fortaleza do Tabocão	34	-	-
Goianorte	99	1	1,01
Guaráí	476	6	1,26
Miranorte	253	1	0,40
Rio dos Bois	67	1	1,49
Tupirama	27	-	-
REGIÃO IX - METROPOLITANA DE PALMAS	6132	88	1,44
Aparecida do Rio Negro	95	3	3,16
Brejinho de Nazaré	98	4	4,08
Fátima	59	-	-
Ipueiras	35	1	2,86
Lajeado	44	-	-
Miracema do Tocantins	416	7	1,68
Monte do Carmo	114	1	0,88

(continua)

7.12 TAXA DE MORTALIDADE INFANTIL, SEGUNDO AS REGIÕES ADMINISTRATIVAS E MUNICÍPIOS DO TOCANTINS - 2006

Regiões Administrativas	Nascidos Vivos 2006	Óbitos 2006	Taxa de Mortalidade Infantil 2006
Oliveira de Fátima	16	-	-
Palmas	4101	53	1,29
Porto Nacional	969	13	1,34
Tocantínia	185	6	3,24
REGIÃO X - PEDRO AFONSO	682	20	2,93
Bom Jesus do Tocantins	63	1	1,59
Centenário	60	1	1,67
Itacajá	140	8	5,71
Itapiratins	47	1	2,13
Pedro Afonso	208	2	0,96
Recursolândia	95	5	5,26
Santa Maria do Tocantins	69	2	2,90
REGIÃO XI - PARAÍSO DO TOCANTINS	1820	18	0,99
Abreulândia	27	-	-
Barrolândia	89	-	-
Caseara	87	1	1,15
Chapada de Areia	23	2	8,70
Cristalândia	119	1	0,84
Divinópolis do Tocantins	119	1	0,84
Lagoa da Confusão	156	3	1,92
Marianópolis do Tocantins	73	1	1,37
Monte Santo do Tocantins	23	-	-
Nova Rosalândia	61	1	1,64
Paraíso do Tocantins	864	8	0,93
Pium	119	-	-
Pugmil	39	-	-
Santa Rita do Tocantins	21	-	-
REGIÃO XII - NOVO ACORDO	668	14	2,10
Lagoa do Tocantins	84	1	1,19
Lizarda	90	2	2,22
Mateiros	46	2	4,35
Novo Acordo	77	3	3,90
Ponte Alta do Tocantins	164	3	1,83
Rio Sono	113	2	1,77
Santa Tereza do Tocantins	58	-	-
São Félix do Tocantins	36	1	2,78
REGIÃO XIII - NATIVIDADE	641	11	1,72
Chapada da Natividade	75	-	-
Natividade	182	5	2,75
Pindorama do Tocantins	85	2	2,35

(continua)

7.12 TAXA DE MORTALIDADE INFANTIL, SEGUNDO AS REGIÕES ADMINISTRATIVAS E MUNICÍPIOS DO TOCANTINS - 2006

Regiões Administrativas	Nascidos Vivos 2006	Óbitos 2006	Taxa de Mortalidade Infantil 2006
Santa Rosa do Tocantins	98	2	2,04
São Valério da Natividade	89	2	2,25
Silvanópolis	112	-	-
REGIÃO XIV - GURUPI	2652	41	1,55
Aliança do Tocantins	88	3	3,41
Alvorada	107	3	2,80
Araguaçu	114	-	-
Cariri do Tocantins	48	1	2,08
Crixás do Tocantins	16	1	6,25
Dueré	75	-	-
Figueirópolis	81	2	2,47
Formoso do Araguaia	369	7	1,90
Gurupi	1417	19	1,34
Jaú do Tocantins	61	2	3,28
Peixe	192	3	1,56
Sandolândia	39	-	-
Sucupira	21	-	-
Talismã	24	-	-
REGIÃO XV - DIANÓPOLIS	700	17	2,43
Almas	166	7	4,22
Dianópolis	351	8	2,28
Novo Jardim	56	-	-
Porto Alegre do Tocantins	57	1	1,75
Rio da Conceição	40	1	2,50
Taipas do Tocantins	30	-	-
REGIÃO XVI - PARANÃ	349	3	0,86
Palmeirópolis	106	1	0,94
Paranã	208	1	0,48
São Salvador do Tocantins	35	1	2,86
REGIÃO XVII - ARRAIAS	442	19	4,30
Arraias	220	9	4,09
Combinado	96	2	2,08
Conceição do Tocantins	94	8	8,51
Novo Alegre	32	-	-
REGIÃO XVIII - TAGUATINGA	406	8	54
Aurora do Tocantins	53	1	1,89
Lavandeira	27	-	-
Ponte Alta do Bom Jesus	69	-	-
Taguatinga	255	6	2,35
Município Ignorado	2	1	50,00

7.13 TAXA DE MORTALIDADE GERAL, SEGUNDO AS REGIÕES ADMINISTRATIVAS E MUNICÍPIOS DO TOCANTINS - 2006

Regiões Administrativas	Óbitos 2006	População Residente 2006	Taxa de Mortalidade Geral 2006
TOTAL DO ESTADO	4.686	1.332.441	0,35
REGIÃO I - ARAGUATINS	170	49.367	0,34
Araguatins	86	29.936	0,29
Cachoeirinha	9	2.430	0,37
Esperantina	45	9.578	0,47
São Bento do Tocantins	15	2.889	0,52
São Sebastião do Tocantins	15	4.534	0,33
REGIÃO II - AUGUSTINÓPOLIS	187	67.191	0,28
Augustinópolis	51	14.923	0,34
Axixá do Tocantins	28	7.974	0,35
Buriti do Tocantins	24	8.008	0,30
Carrasco Bonito	14	4.472	0,31
Praia Norte	13	8.528	0,15
Sampaio	7	2.448	0,29
São Miguel do Tocantins	18	9.613	0,19
Sítio Novo do Tocantins	32	11.225	0,29
REGIÃO III - TOCANTINÓPOLIS	234	65.925	0
Aguiarnópolis	11	3.650	0,30
Angico	9	2.898	0,31
Darcinópolis	16	5.000	0,32
Itaguatins	16	6.706	0,24
Luzinópolis	17	2.488	0,68
Maurilândia do Tocantins	8	3.524	0,23
Nazaré	26	5.888	0,44
Palmeiras do Tocantins	15	5.930	0,25
Santa Terezinha do Tocantins	8	2.847	0,28
Tocantinópolis	108	26.994	0,40
REGIÃO IV - XAMBIOÁ	131	38.119	0
Ananás	50	12.156	0,41
Araguanã	15	5.691	0,26
Piraquê	13	3.724	0,35
Riachinho	21	3.749	0,56
Xambioá	32	12.799	0,25
REGIÃO V - ARAGUAÍNA	862	195.838	0
Aragominas	30	8.614	0,35
Araguaína	618	130.105	0,48
Babaçulândia	53	11.257	0,47
Carmolândia	10	2.170	0,46
Filadélfia	36	8.754	0,41

(continua)

7.13 TAXA DE MORTALIDADE GERAL, SEGUNDO AS REGIÕES ADMINISTRATIVAS E MUNICÍPIOS DO TOCANTINS - 2006

Regiões Administrativas	Óbitos 2006	População Residente 2006	Taxa de Mortalidade Geral 2006
Muricilândia	14	2.628	0,53
Nova Olinda	34	10.653	0,32
Palmeirante	16	3.665	0,44
Santa Fé do Araguaia	14	6.970	0,20
Wanderlândia	37	11.022	0,34
REGIÃO VI - COLINAS DO TOCANTINS	289	68.415	0,42
Arapoema	11	6.641	0,17
Bandeirantes do Tocantins	7	2.641	0,27
Bernardo Sayão	16	4.725	0,34
Brasilândia do Tocantins	7	2.082	0,34
Colinas do Tocantins	149	28.467	0,52
Couto de Magalhães	23	3.892	0,59
Itaporã do Tocantins	11	1.687	0,65
Juarina	8	2.668	0,30
Pau D'Arco	21	4.689	0,45
Pequizeiro	16	5.553	0,29
Presidente Kennedy	19	3.899	0,49
Tupiratins	1	1.471	0,07
REGIÃO VII - GOIATINS	62	21.860	0,28
Barra do Ouro	16	3.776	0,42
Campos Lindos	19	7.307	0,26
Goiatins	27	10.777	0,25
REGIÃO VIII - GUARAÍ	261	67.958	0,38
Araguacema	23	6.105	0,38
Colméia	44	9.810	0,45
Dois Irmãos do Tocantins	29	6.766	0,43
Fortaleza do Tabocão	8	2.887	0,28
Goianorte	22	4.608	0,48
Guaraí	66	21.175	0,31
Miranorte	61	12.463	0,49
Rio dos Bois	2	2.833	0,07
Tupirama	6	1.311	0,46
REGIÃO IX - METROPOLITANA DE PALMAS	888	323.734	0
Aparecida do Rio Negro	10	3.703	0,27
Brejinho de Nazaré	39	4.096	0,95
Fátima	10	3.807	0,26
Ipueiras	5	1.184	0,42
Lajeado	6	3.513	0,17
Miracema do Tocantins	83	28.239	0,29
Monte do Carmo	22	4.196	0,52

(continua)

7.13 TAXA DE MORTALIDADE GERAL, SEGUNDO AS REGIÕES ADMINISTRATIVAS E MUNICÍPIOS DO TOCANTINS - 2006

Regiões Administrativas	Óbitos 2006	População Residente 2006	Taxa de Mortalidade Geral 2006
Oliveira de Fátima	6	1.039	0,58
Palmas	467	220.889	0,21
Porto Nacional	206	47.141	0,44
Tocantínia	34	5.927	0,57
REGIÃO X - PEDRO AFONSO	151	30.094	0,50
Bom Jesus do Tocantins	8	2.204	0,36
Centenário	15	2.332	0,64
Itacajá	40	6.569	0,61
Itapiratins	13	3.613	0,36
Pedro Afonso	50	9.017	0,55
Recursolândia	15	3.896	0,39
Santa Maria do Tocantins	10	2.463	0,41
REGIÃO XI - PARAÍSO DO TOCANTINS	342	94.815	0,36
Abreulândia	6	2.392	0,25
Barrolândia	24	4.500	0,53
Caseara	15	4.314	0,35
Chapada de Areia	3	1.184	0,25
Cristalândia	31	6.862	0,45
Divinópolis do Tocantins	23	6.137	0,37
Lagoa da Confusão	15	9.102	0,16
Marianópolis do Tocantins	16	4.070	0,39
Monte Santo do Tocantins	3	1.948	0,15
Nova Rosalândia	19	3.273	0,58
Paraíso do Tocantins	154	42.319	0,36
Pium	26	4.106	0,63
Pugmil	5	2.669	0,19
Santa Rita do Tocantins	2	1.939	0,10
REGIÃO XII - NOVO ACORDO	77	27.435	0,28
Lagoa do Tocantins	11	2.927	0,38
Lizarda	16	3.507	0,46
Mateiros	5	1.953	0,26
Novo Acordo	10	3.498	0,29
Ponte Alta do Tocantins	21	6.111	0,34
Rio Sono	10	5.420	0,18
Santa Tereza do Tocantins	1	2.424	0,04
São Félix do Tocantins	3	1.595	0,19
REGIÃO XIII - NATIVIDADE	91	32.616	0,28
Chapada da Natividade	12	3.716	0,32
Natividade	28	9.764	0,29
Pindorama do Tocantins	7	4.490	0,16

(continua)

7.13 TAXA DE MORTALIDADE GERAL, SEGUNDO AS REGIÕES ADMINISTRATIVAS E MUNICÍPIOS DO TOCANTINS - 2006

Regiões Administrativas	Óbitos 2006	População Residente 2006	Taxa de Mortalidade Geral 2006
Santa Rosa do Tocantins	6	4.681	0,13
São Valério da Natividade	18	6.092	0,30
Silvanópolis	20	3.873	0,52
REGIÃO XIV - GURUPI	573	151.190	0
Aliança do Tocantins	26	6.491	0,40
Alvorada	37	8.280	0,45
Araguaçu	35	8.951	0,39
Cariri do Tocantins	7	3.173	0,22
Crixás do Tocantins	5	1.571	0,32
Dueré	22	4.705	0,47
Figueirópolis	25	5.165	0,48
Formoso do Araguaia	62	20.301	0,31
Gurupi	295	72.831	0,41
Jaú do Tocantins	12	3.298	0,36
Peixe	32	8.677	0,37
Sandolândia	4	3.702	0,11
Sucupira	3	1.236	0,24
Talismã	8	2.809	0,28
REGIÃO XV - DIANÓPOLIS	142	34.476	0
Almas	39	9.082	0,43
Dianópolis	66	17.270	0,38
Novo Jardim	5	2.617	0,19
Porto Alegre do Tocantins	16	2.607	0,61
Rio da Conceição	7	1.531	0,46
Taipas do Tocantins	9	1.369	0,66
REGIÃO XVI - PARANÃ	41	18.259	0,22
Palmeirópolis	18	5.407	0,33
Paraná	20	10.009	0,20
São Salvador do Tocantins	3	2.843	0,11
REGIÃO XVII - ARRAIAS	90	22.376	0,40
Arraias	44	10.960	0,40
Combinado	16	4.268	0,37
Conceição do Tocantins	25	4.574	0,55
Novo Alegre	5	2.574	0,19
REGIÃO XVIII - TAGUATINGA	95	22.773	0,42
Aurora do Tocantins	7	2.827	0,25
Lavandeira	3	1.222	0,25
Ponte Alta do Bom Jesus	32	4.247	0,75
Taguatinga	53	14.477	0,37

7.14 NÚMERO DE CASOS NOTIFICADOS DE ACIDENTES COM ANIMAIS PEÇONHENTOS, SEGUNDO AS REGIÕES ADMINISTRATIVAS E MUNICÍPIOS DO TOCANTINS - 2006

Regiões Administrativas	Total	Serpente	Aranha	Escorpião	Outros
TOTAL DO ESTADO	1317	738	37	208	334
REGIÃO I - ARAGUATINS	29	25	-	3	1
Araguatins	17	15	-	2	-
Cachoeirinha	1	1	-	-	-
São Bento do Tocantins	9	7	-	1	1
São Sebastião do Tocantins	2	2	-	-	-
REGIÃO II - AUGUSTINÓPOLIS	11	8	-	1	2
Augustinópolis	2	1	-	-	1
Axixá do Tocantins	4	3	-	1	-
Buriti do Tocantins	1	-	-	-	1
Carrasco Bonito	1	1	-	-	-
São Miguel do Tocantins	2	2	-	-	-
Sítio Novo do Tocantins	1	1	-	-	-
REGIÃO III - TOCANTINÓPOLIS	43	30	2	7	4
Angico	1	1	-	-	-
Darcinópolis	8	6	1	-	1
Itaguatins	1	1	-	-	-
Luzinópolis	3	1	-	1	1
Maurilândia do Tocantins	2	1	-	-	1
Nazaré	1	1	-	-	-
Palmeiras do Tocantins	3	3	-	-	-
Santa Terezinha do Tocantins	1	1	-	-	-
Tocantinópolis	23	15	1	6	1
REGIÃO IV - XAMBIOÁ	22	17	1	1	3
Ananás	3	2	-	1	-
Araguanã	4	3	-	-	1
Piraquê	7	6	-	-	1
Riachinho	2	1	-	-	1
Xambioá	6	5	1	-	-
REGIÃO V - ARAGUAÍNA	338	126	21	37	154
Aragominas	20	17	1	-	2
Araguaína	198	48	13	29	108
Babaçulândia	18	12	1	2	3
Carmolândia	8	5	-	-	3
Filadélfia	3	1	1	-	1
Muricilândia	3	3	-	-	-
Nova Olinda	8	7	-	1	-

(continua)

7.14 NÚMERO DE CASOS NOTIFICADOS DE ACIDENTES COM ANIMAIS PEÇONHENTOS, SEGUNDO AS REGIÕES ADMINISTRATIVAS E MUNICÍPIOS DO TOCANTINS - 2006

Regiões Administrativas	Total	Serpente	Aranha	Escorpião	Outros
Palmeirante	9	8	-	1	-
Santa Fé do Araguaia	10	9	-	-	1
Wanderlândia	61	16	5	4	36
REGIÃO VI - COLINAS DO TOCANTINS	69	62	1	2	4
Arapoema	5	5	-	-	-
Bandeirantes do Tocantins	7	7	-	-	-
Bernardo Sayão	5	4	1	-	-
Brasilândia do Tocantins	4	4	-	-	-
Colinas do Tocantins	17	14	-	2	1
Couto de Magalhães	10	9	-	-	1
Itaporã do Tocantins	5	4	-	-	1
Juarina	5	4	-	-	1
Pau d' Arco	1	1	-	-	-
Pequizeiro	5	5	-	-	-
Presidente Kennedy	2	2	-	-	-
Tupiratins	3	3	-	-	-
REGIÃO VII - GOIATINS	38	31	1	-	6
Barra do Ouro	10	9	1	-	-
Campos Lindos	8	8	-	-	-
Goiatins	20	14	-	-	6
REGIÃO VIII - GUARÁÍ	59	56	-	2	1
Araguacema	9	9	-	-	-
Colméia	2	2	-	-	-
Dois Irmãos do Tocantins	13	13	-	-	-
Fortaleza do Tabocão	2	2	-	-	-
Goianorte	2	2	-	-	-
Guaráí	18	16	-	1	1
Miranorte	10	9	-	1	-
Rio dos Bois	3	3	-	-	-
REGIÃO IX - METROPOLITANA DE PALMAS	271	104	4	77	86
Aparecida do Rio Negro	3	2	-	1	-
Brejinho de Nazaré	8	2	1	5	-
Fátima	2	2	-	-	-
Ipueiras	3	1	-	-	2
Lajeado	6	3	-	2	1
Miracema do Tocantins	14	11	1	2	-
Monte do Carmo	12	5	-	6	1
Oliveira de Fátima	1	1	-	-	-

(continua)

7.14 NÚMERO DE CASOS NOTIFICADOS DE ACIDENTES COM ANIMAIS PEÇONHENTOS, SEGUNDO AS REGIÕES ADMINISTRATIVAS E MUNICÍPIOS DO TOCANTINS - 2006

Regiões Administrativas	Total	Serpente	Aranha	Escorpião	Outros
Palmas	156	37	2	44	73
Porto Nacional	42	23	-	14	5
Tocantínia	24	17	-	3	4
REGIÃO X - PEDRO AFONSO	66	58	-	3	5
Bom Jesus do Tocantins	9	8	-	1	-
Centenário	5	5	-	-	-
Itacajá	17	17	-	-	-
Itapiratins	7	3	-	-	4
Pedro Afonso	16	14	-	2	-
Recursolândia	10	9	-	-	1
Santa Maria do Tocantins	2	2	-	-	-
REGIÃO XI - PARAÍSO DO TOCANTINS	85	73	1	7	4
Abreulândia	8	8	-	-	-
Barrolândia	2	2	-	-	-
Caseara	4	4	-	-	-
Chapada de Areia	1	1	-	-	-
Cristalândia	4	3	-	1	-
Divinópolis do Tocantins	5	5	-	-	-
Lagoa da Confusão	2	1	-	1	-
Marianópolis do Tocantins	23	22	-	1	-
Monte Santo do Tocantins	1	1	-	-	-
Nova Rosalândia	1	-	1	-	-
Paraíso do Tocantins	13	11	-	1	1
Pium	17	13	-	3	1
Pugmil	2	-	-	-	2
Santa Rita do Tocantins	2	2	-	-	-
REGIÃO XII - NOVO ACORDO	40	35	-	5	-
Lagoa do Tocantins	2	2	-	-	-
Lizarda	4	4	-	-	-
Mateiros	1	1	-	-	-
Novo Acordo	8	4	-	4	-
Ponte Alta do Tocantins	7	7	-	-	-
Rio Sono	11	11	-	-	-
Santa Tereza do Tocantins	7	6	-	1	-
REGIÃO XIII - NATIVIDADE	69	25	2	18	24
Chapada da Natividade	7	6	-	1	-
Natividade	19	12	-	7	-
Pindorama do Tocantins	2	2	-	-	-

(continua)

7.14 NÚMERO DE CASOS NOTIFICADOS DE ACIDENTES COM ANIMAIS PEÇONHENTOS, SEGUNDO AS REGIÕES ADMINISTRATIVAS E MUNICÍPIOS DO TOCANTINS - 2006

Regiões Administrativas	Total	Serpente	Aranha	Escorpião	Outros
Santa Rosa do Tocantins	7	2	-	5	-
São Valério da Natividade	3	3	-	-	-
Silvanópolis	31	-	2	5	24
REGIÃO XIV - GURUPI	106	52	1	19	34
Aliança do Tocantins	4	3	-	1	-
Araguaçu	11	4	-	6	1
Cariri do Tocantins	1	1	-	-	-
Dueré	36	4	-	5	27
Figueirópolis	5	4	-	1	-
Formoso do Araguaia	19	11	1	4	3
Gurupi	11	9	-	1	1
Jaú do Tocantins	3	1	-	-	2
Peixe	9	8	-	1	-
Sandolândia	5	5	-	-	-
Sucupira	1	1	-	-	-
Talismã	1	1	-	-	-
REGIÃO XV - DIANÓPOLIS	20	12	-	8	-
Almas	7	3	-	4	-
Dianópolis	9	6	-	3	-
Novo Jardim	2	2	-	-	-
Porto Alegre do Tocantins	1	1	-	-	-
Taipas do Tocantins	1	-	-	1	-
REGIÃO XVI - PARANÃ	15	8	-	4	3
Palmeirópolis	6	3	-	2	1
Paraná	4	3	-	1	-
São Salvador do Tocantins	5	2	-	1	2
REGIÃO XVII - ARRAIAS	17	7	2	6	2
Arraias	11	7	2	-	2
Conceição do Tocantins	6	-	-	6	-
REGIÃO XVIII - TAGUATINGA	19	9	1	8	1
Aurora do Tocantins	2	-	-	2	-
Lavandeira	4	1	1	2	-
Ponte Alta do Bom Jesus	1	-	-	1	-
Taguatinga	12	8	-	3	1

Fonte: Secretaria Estadual da Saúde / SEPLAN-TO/DPI

7.15 IMUNIZAÇÃO EM MENORES DE 1 ANO, SEGUNDO AS REGIÕES ADMINISTRATIVAS E MUNICÍPIOS DO TOCANTINS - 2005

Regiões Administrativas	Total Doses Aplicadas	População < 1 ano	BCG		Hepatite B		Poliomielite		Tetraivalente		Febre Amarela	
			Doses Aplicadas	Cobertura %	Doses Aplicadas	Cobertura %	Doses Aplicadas	Cobertura %	Doses Aplicadas	Cobertura %	Doses Aplicadas	Cobertura %
TOTAL DO ESTADO	138.596	29.632	29.251		27.118		28.057		27.806		26.364	
REGIÃO I - ARAGUATINS	5.653	1.321	1.288		1.078		1.145		1.109		1.033	
Araguatins	3.465	787	759	96,44	664	84,37	735	93,39	686	87,17	621	78,91
Cachoeirinha	335	63	70	111,11	60	95,24	65	103,17	65	103,17	75	119,05
Esperantina	808	265	212	80,00	158	59,62	131	49,43	152	57,36	155	58,49
São Bento do Tocantins	382	86	103	119,77	72	83,72	80	93,02	72	83,72	55	63,95
São Sebastião do Tocantins	663	120	144	120,00	124	103,33	134	111,67	134	111,67	127	105,83
REGIÃO II - AUGUSTINÓPOLIS	8.020	1.629	1.717		1.588		1.621		1.618		1.476	
Augustinópolis	1.876	362	389	107,46	352	97,24	386	106,63	386	106,63	363	100,28
Axixá do Tocantins	1.344	170	317	186,47	286	168,24	262	154,12	262	154,12	217	127,65
Buriti do Tocantins	998	197	224	113,71	209	106,09	194	98,48	191	96,95	180	91,37
Carrasco Bonito	429	117	97	82,91	84	71,79	88	75,21	86	73,50	74	63,25
Praia Norte	941	234	197	84,19	177	75,64	192	82,05	195	83,33	180	76,92
Sampaio	481	75	108	144,00	98	130,67	93	124,00	94	125,33	88	117,33
São Miguel do Tocantins	803	251	138	54,98	156	62,15	179	71,31	179	71,31	151	60,16
Sítio Novo do Tocantins	1.148	223	247	110,76	226	101,35	227	101,79	225	100,90	223	100,00
REGIÃO III - TOCANTINÓPOLIS	6.245	1.469	1.351		1.203		1.265		1.254		1.172	
Aguiarnópolis	422	85	92	108,24	81	95,29	81	95,29	81	95,29	87	102,35
Angico	360	58	62	106,90	74	127,59	74	127,59	74	127,59	76	131,03
Darcinópolis	511	122	105	86,07	104	85,25	100	81,97	99	81,15	103	84,43
Itaguatins	687	175	170	97,14	123	70,29	144	82,29	132	75,43	118	67,43
Luzinópolis	362	59	74	125,42	67	113,56	77	130,51	77	130,51	67	113,56
Maurilândia do Tocantins	429	78	80	102,56	85	108,97	93	119,23	92	117,95	79	101,28
Nazaré	495	119	104	87,39	99	83,19	99	83,19	99	83,19	94	78,99
Palmeiras do Tocantins	506	134	89	66,42	107	79,85	109	81,34	112	83,58	89	66,42
Santa Terezinha do Tocantins	270	76	48	63,16	51	67,11	51	67,11	51	67,11	69	90,79
Tocantinópolis	2.203	563	527	93,61	412	73,18	437	77,62	437	77,62	390	69,27
REGIÃO IV - XAMBIOÁ	4.219	900	901		812		850		850		806	
Ananás	1.372	314	297	94,59	275	87,58	279	88,85	279	88,85	242	77,07
Araguanã	726	142	156	109,86	141	99,30	141	99,30	141	99,30	147	103,52
Piraquê	316	94	62	65,96	56	59,57	66	70,21	66	70,21	66	70,21
Riachinho	397	81	81	100,00	78	96,30	78	96,30	78	96,30	82	101,23
Xambioá	1.408	269	305	113,38	262	97,40	286	106,32	286	106,32	269	100,00
REGIÃO V - ARAGUAÍNA	22.220	4.377	4.533		4.466		4.441		4.426		4.354	
Aragominas	670	179	129	72,07	136	75,98	135	75,42	135	75,42	135	75,42
Araguaína	15.294	2.927	3.135	107,11	3.151	107,65	3.029	103,48	3.017	103,07	2.962	101,20
Babaçulândia	949	202	192	95,05	189	93,56	191	94,55	191	94,55	186	92,08
Carmolândia	290	33	61	184,85	58	175,76	55	166,67	57	172,73	59	178,79
Filadélfia	896	209	200	95,69	145	69,38	180	86,12	181	86,60	190	90,91
Muricilândia	342	56	82	146,43	64	114,29	69	123,21	69	123,21	58	103,57

(continua)

7.15 IMUNIZAÇÃO EM MENORES DE 1 ANO, SEGUNDO AS REGIÕES ADMINISTRATIVAS E MUNICÍPIOS DO TOCANTINS - 2005

Regiões Administrativas	Total Doses Aplicadas	População < 1 ano	BCG		Hepatite B		Poliomielite		Tetravalente		Febre Amarela	
			Doses Aplicadas	Cobertura %	Doses Aplicadas	Cobertura %	Doses Aplicadas	Cobertura %	Doses Aplicadas	Cobertura %	Doses Aplicadas	Cobertura %
Nova Olinda	1.259	247	254	102,83	245	99,19	239	96,76	263	106,48	258	104,45
Palmeirante	530	97	89	91,75	96	98,97	134	138,14	104	107,22	107	110,31
Santa Fé do Araguaia	1.020	183	165	90,16	213	116,39	222	121,31	222	121,31	198	108,20
Wanderlândia	970	244	226	92,62	169	69,26	187	76,64	187	76,64	201	82,38
REGIÃO VI - COLINAS DO TOCANTINS	7.744	1.524	1.704		1.484		1.527		1.499		1.530	
Arapoema	798	163	154	94,48	160	98,16	161	98,77	161	98,77	162	99,39
Bandeirantes do Tocantins	309	54	59	109,26	64	118,52	64	118,52	64	118,52	58	107,41
Bernardo Sayão	426	123	85	69,11	86	69,92	81	65,85	81	65,85	93	75,61
Brasilândia do Tocantins	305	56	62	110,71	61	108,93	61	108,93	61	108,93	60	107,14
Colinas do Tocantins	3.132	576	789	136,98	562	97,57	598	103,82	565	98,09	618	107,29
Couto de Magalhães	441	81	81	100,00	84	103,70	89	109,88	94	116,05	93	114,81
Itaporã do Tocantins	273	44	53	120,45	55	125,00	54	122,73	54	122,73	57	129,55
Juarina	207	55	36	65,45	45	81,82	47	85,45	47	85,45	32	58,18
Pau D'Arco	508	119	116	97,48	105	88,24	102	85,71	102	85,71	83	69,75
Pequizeiro	709	134	142	105,97	136	101,49	142	105,97	142	105,97	147	109,70
Presidente Kennedy	485	92	97	105,43	97	105,43	97	105,43	97	105,43	97	105,43
Tupiratins	151	27	30	111,11	29	107,41	31	114,81	31	114,81	30	111,11
REGIÃO VII - GOIATINS	2.778	698	558		583		556		555		526	
Barra do Ouro	449	114	87	76,32	92	80,70	90	78,95	91	79,82	89	78,07
Campos Lindos	1.356	288	260	90,28	274	95,14	279	96,88	279	96,88	264	91,67
Goiatins	973	296	211	71,28	217	73,31	187	63,18	185	62,50	173	58,45
REGIÃO VIII - GUARÁÍ	7.308	1.476	1.455		1.451		1.514		1.489		1.399	
Araguacema	693	155	133	85,81	142	91,61	136	87,74	136	87,74	146	94,19
Colméia	888	223	187	83,86	172	77,13	178	79,82	185	82,96	166	74,44
Dois Irmãos do Tocantins	717	136	124	91,18	148	108,82	148	108,82	148	108,82	149	109,56
Fortaleza do Tabocão	411	78	53	67,95	90	115,38	90	115,38	90	115,38	88	112,82
Goianorte	439	83	87	104,82	88	106,02	90	108,43	90	108,43	84	101,20
Guaráí	2.234	451	501	111,09	430	95,34	446	98,89	446	98,89	411	91,13
Miranorte	1.453	261	285	109,20	291	111,49	326	124,90	294	112,64	257	98,47
Rio dos Bois	284	53	49	92,45	53	100,00	60	113,21	60	113,21	62	116,98
Tupirama	189	36	36	100,00	37	102,78	40	111,11	40	111,11	36	100,00
REGIÃO IX - METROPOLITANA DE PALMAS	29.478	7.258	6.643		5.584		5.978		5.879		5.394	
Aparecida do Rio Negro	424	63	75	119,05	79	125,40	94	149,21	91	144,44	85	134,92
Brejinho de Nazaré	448	86	84	97,67	89	103,49	87	101,16	95	110,47	93	108,14
Fátima	439	84	82	97,62	89	105,95	91	108,33	86	102,38	91	108,33
Ipueiras	191	19	26	136,84	38	200,00	43	226,32	43	226,32	41	215,79
Lajeado	277	80	46	57,50	64	80,00	61	76,25	62	77,50	44	55,00
Miracema do Tocantins	2.100	660	493	74,70	391	59,24	412	62,42	427	64,70	377	57,12
Monte do Carmo	552	80	94	117,50	116	145,00	117	146,25	117	146,25	108	135,00
Oliveira de Fátima	144	27	26	96,30	28	103,70	31	114,81	32	118,52	27	100,00

(continua)

7.15 IMUNIZAÇÃO EM MENORES DE 1 ANO, SEGUNDO AS REGIÕES ADMINISTRATIVAS E MUNICÍPIOS DO TOCANTINS - 2005

Regiões Administrativas	Total Doses Aplicadas	População < 1 ano	BCG		Hepatite B		Poliomielite		Tetraivalente		Febre Amarela	
			Doses Aplicadas	Cobertura %	Doses Aplicadas	Cobertura %	Doses Aplicadas	Cobertura %	Doses Aplicadas	Cobertura %	Doses Aplicadas	Cobertura %
Palmas	18.795	4.977	4.235	85,09	3.556	71,45	3.828	76,91	3.777	75,89	3.399	68,29
Porto Nacional	5.193	994	1.299	130,68	954	95,98	1.030	103,62	965	97,08	945	95,07
Tocantínia	915	188	183	97,34	180	95,74	184	97,87	184	97,87	184	97,87
REGIÃO X - PEDRO AFONSO	3.538	676	681		687		769		761		640	
Bom Jesus do Tocantins	357	54	63	116,67	69	127,78	87	161,11	80	148,15	58	107,41
Centenário	326	68	63	92,65	65	95,59	65	95,59	65	95,59	68	100,00
Itacajá	775	149	171	114,77	146	97,99	154	103,36	154	103,36	150	100,67
Itapiratins	370	98	47	47,96	88	89,80	83	84,69	83	84,69	69	70,41
Pedro Afonso	1.033	172	192	111,63	181	105,23	241	140,12	241	140,12	178	103,49
Recursolândia	435	86	98	113,95	90	104,65	90	104,65	89	103,49	68	79,07
Santa Maria do Tocantins	242	49	47	95,92	48	97,96	49	100,00	49	100,00	49	100,00
REGIÃO XI - PARAÍSO DO TOCANTINS	9.921	1.991	1.854		1.995		2.066		2.066		1.940	
Abreulândia	267	50	66	132,00	51	102,00	49	98,00	49	98,00	52	104,00
Barrolândia	470	65	91	140,00	96	147,69	96	147,69	96	147,69	91	140,00
Caseara	459	114	93	81,58	95	83,33	90	78,95	90	78,95	91	79,82
Chapada de Areia	406	69	77	111,59	82	118,84	88	127,54	88	127,54	71	102,90
Cristalândia	680	124	114	91,94	146	117,74	142	114,52	142	114,52	136	109,68
Divinópolis do Tocantins	631	119	120	100,84	118	99,16	130	109,24	130	109,24	133	111,76
Lagoa da Confusão	727	258	88	34,11	157	60,85	164	63,57	163	63,18	155	60,08
Marianópolis do Tocantins	437	67	82	122,39	89	132,84	89	132,84	89	132,84	88	131,34
Monte Santo do Tocantins	224	41	38	92,68	45	109,76	46	112,20	47	114,63	48	117,07
Nova Rosalândia	420	67	69	102,99	92	137,31	91	135,82	91	135,82	77	114,93
Paraíso do Tocantins	4.024	822	788	95,86	796	96,84	832	101,22	833	101,34	775	94,28
Pium	654	101	136	134,65	121	119,80	136	134,65	136	134,65	125	123,76
Pugmil	296	50	51	102,00	58	116,00	68	136,00	67	134,00	52	104,00
Santa Rita do Tocantins	226	44	41	93,18	49	111,36	45	102,27	45	102,27	46	104,55
REGIÃO XII - NOVO ACORDO	3.098	604	618		599		644		635		602	
Lagoa do Tocantins	426	77	78	101,30	86	111,69	93	120,78	92	119,48	77	100,00
Lizarda	407	72	101	140,28	72	100,00	81	112,50	81	112,50	72	100,00
Mateiros	127	51	30	58,82	24	47,06	24	47,06	24	47,06	25	49,02
Novo Acordo	411	77	89	115,58	74	96,10	82	106,49	82	106,49	84	109,09
Ponte Alta do Tocantins	635	124	128	103,23	128	103,23	126	101,61	126	101,61	127	102,42
Rio Sono	627	114	108	94,74	126	110,53	136	119,30	136	119,30	121	106,14
Santa Tereza do Tocantins	259	52	47	90,38	51	98,08	57	109,62	51	98,08	53	101,92
São Félix do Tocantins	206	37	37	100,00	38	102,70	45	121,62	43	116,22	43	116,22
REGIÃO XIII - NATIVIDADE	3.190	591	632		668		646		647		597	
Chapada da Natividade	134	24	24	100,00	29	120,83	28	116,67	28	116,67	25	104,17
Natividade	1.060	215	211	98,14	212	98,60	217	100,93	216	100,47	204	94,88
Pindorama do Tocantins	429	79	80	101,27	88	111,39	88	111,39	88	111,39	85	107,59
Santa Rosa do Tocantins	613	114	123	107,89	140	122,81	118	103,51	118	103,51	114	100,00

(continua)

7.15 IMUNIZAÇÃO EM MENORES DE 1 ANO, SEGUNDO AS REGIÕES ADMINISTRATIVAS E MUNICÍPIOS DO TOCANTINS - 2005

Regiões Administrativas	Total Doses Aplicadas	População < 1 ano	BCG		Hepatite B		Poliomielite		Tetravalente		Febre Amarela	
			Doses Aplicadas	Cobertura %	Doses Aplicadas	Cobertura %	Doses Aplicadas	Cobertura %	Doses Aplicadas	Cobertura %	Doses Aplicadas	Cobertura %
São Valério da Natividade	541	97	113	116,49	117	120,62	106	109,28	108	111,34	97	100,00
Silvanópolis	413	62	81	130,65	82	132,26	89	143,55	89	143,55	72	116,13
REGIÃO XIV - GURUPI	14.518	2.895	2.972		2.808		2.912		2.878		2.948	
Aliança do Tocantins	611	129	118	91,47	125	96,90	138	106,98	138	106,98	92	71,32
Alvorada	760	163	168	103,07	155	95,09	155	95,09	155	95,09	127	77,91
Araguaçu	758	139	156	112,23	152	109,35	154	110,79	154	110,79	142	102,16
Cariri do Tocantins	254	66	55	83,33	52	78,79	49	74,24	49	74,24	49	74,24
Crixás do Tocantins	158	28	29	103,57	29	103,57	35	125,00	35	125,00	30	107,14
Dueré	381	103	66	64,08	81	78,64	77	74,76	79	76,70	78	75,73
Figueirópolis	526	98	92	93,88	107	109,18	114	116,33	115	117,35	98	100,00
Formoso do Araguaia	1.699	416	382	91,83	332	79,81	336	80,77	336	80,77	313	75,24
Gurupi	7.312	1.395	1.571	112,62	1.382	99,07	1.393	99,86	1.385	99,28	1.581	113,33
Jaú do Tocantins	413	45	43	95,56	74	164,44	124	275,56	95	211,11	77	171,11
Peixe	925	171	158	92,40	169	98,83	188	109,94	188	109,94	222	129,82
Sandolândia	331	65	60	92,31	71	109,23	66	101,54	66	101,54	68	104,62
Sucupira	171	30	31	103,33	33	110,00	37	123,33	37	123,33	33	110,00
Talismã	219	47	43	91,49	46	97,87	46	97,87	46	97,87	38	80,85
REGIÃO XV - DIANÓPOLIS	4.130	808	903		816		807		829		775	
Almas	1.007	204	201	98,53	202	99,02	209	102,45	213	104,41	182	89,22
Dianópolis	2.025	396	485	122,47	381	96,21	384	96,97	395	99,75	380	95,96
Novo Jardim	353	84	60	71,43	78	92,86	71	84,52	71	84,52	73	86,90
Porto Alegre do Tocantins	327	58	71	122,41	66	113,79	65	112,07	65	112,07	60	103,45
Rio da Conceição	239	34	41	120,59	58	170,59	46	135,29	53	155,88	41	120,59
Taipas do Tocantins	179	32	45	140,63	31	96,88	32	100,00	32	100,00	39	121,88
REGIÃO XVI - PARANÃ	1.841	428	389		362		372		367		351	
Palmeirópolis	648	105	128	121,90	122	116,19	136	129,52	133	126,67	129	122,86
Paraná	964	249	222	89,16	194	77,91	187	75,10	185	74,30	176	70,68
São Salvador do Tocantins	229	74	39	52,70	46	62,16	49	66,22	49	66,22	46	62,16
REGIÃO XVII - ARRAIAS	2.316	488	493		472		466		466		419	
Arraias	1.216	235	296	125,96	239	101,70	242	102,98	242	102,98	197	83,83
Combinado	471	91	83	91,21	93	102,20	95	104,40	95	104,40	105	115,38
Conceição do Tocantins	422	121	74	61,16	98	80,99	87	71,90	87	71,90	76	62,81
Novo Alegre	207	41	40	97,56	42	102,44	42	102,44	42	102,44	41	100,00
REGIÃO XVIII - TAGUATINGA	2.379	499	559		462		478		478		402	
Aurora do Tocantins	281	52	51	98,08	54	103,85	60	115,38	60	115,38	56	107,69
Lavandeira	174	20	32	160,00	32	160,00	41	205,00	41	205,00	28	140,00
Ponte Alta do Bom Jesus	379	79	72	91,14	76	96,20	76	96,20	76	96,20	79	100,00
Taguatinga	1.545	348	404	116,09	300	86,21	301	86,49	301	86,49	239	68,68

Fonte: Secretaria Estadual da Saúde / SEPLAN-TO/DPIE

7.16a NÚMERO DE ÓBITOS E CAUSA DA MORTE, SEGUNDO AS REGIÕES ADMINISTRATIVAS E MUNICÍPIOS DO TOCANTINS - 2005*

Regiões Administrativas	Total	Doenças Inf. e Parasitárias	Neoplasias (tumores)	Doenças Sangue Órgãos Hemmát. e Transt. Imunit.	Doenças Endócrinas Nutricionais e Metab.	Transtornos Mentais e Comport.	Doenças Sistema Nervoso
TOTAL DO ESTADO	4.261	258	507	22	293	45	74
REGIÃO I - ARAGUATINS	117	4	2	-	-	-	1
Araguatins	68	1	-	-	-	-	-
Cachoeirinha	8	1	-	-	-	-	-
Esperantina	28	2	2	-	-	-	1
São Bento do Tocantins	5	-	-	-	-	-	-
São Sebastião do Tocantins	8	-	-	-	-	-	-
REGIÃO II - AUGUSTINÓPOLIS	202	16	6	3	14	-	1
Augustinópolis	87	16	2	3	8	-	-
Axixá do Tocantins	34	-	-	-	-	-	-
Buriti do Tocantins	36	-	4	-	3	-	1
Carrasco Bonito	15	-	-	-	1	-	-
Praia Norte	4	-	-	-	1	-	-
Sampaio	3	-	-	-	-	-	-
São Miguel do Tocantins	11	-	-	-	1	-	-
Sítio Novo do Tocantins	12	-	-	-	-	-	-
REGIÃO III - TOCANTINÓPOLIS	187	10	8	1	15	3	1
Aguiarnópolis	10	-	-	-	2	-	-
Angico	11	1	-	-	-	-	-
Darcinópolis	13	-	1	-	-	-	-
Itaguatins	25	-	4	-	1	1	-
Luzinópolis	6	-	-	-	2	-	-
Maurilândia do Tocantins	4	-	-	-	1	-	-
Nazaré	21	2	-	-	-	1	1
Palmeiras do Tocantins	9	-	-	-	1	-	-
Santa Terezinha do Tocantins	6	-	-	-	1	-	-
Tocantinópolis	82	7	3	1	7	1	-
REGIÃO IV - XAMBIOÁ	130	3	5	-	6	-	1
Ananás	42	2	-	-	2	-	-
Araguanã	14	-	1	-	-	-	-
Piraquê	7	-	-	-	-	-	-
Riachinho	7	-	1	-	-	-	1
Xambioá	60	1	3	-	4	-	-
REGIÃO V - ARAGUAÍNA	1.169	119	227	9	88	16	29
Aragominas	19	-	1	1	1	-	-
Araguaína	972	117	215	8	85	13	28
Babaçulândia	44	-	2	-	1	-	1
Carmolândia	7	-	1	-	-	-	-
Filadélfia	39	1	1	-	1	-	-

* Em razão do grande número de dados, esta tabela foi dividida em partes. Sua reprodução integral vai da Tabela 7.16a à 7.16c.

(continua)

7.16a NÚMERO DE ÓBITOS E CAUSA DA MORTE, SEGUNDO AS REGIÕES ADMINISTRATIVAS E MUNICÍPIOS DO TOCANTINS - 2005*

Regiões Administrativas	Total	Doenças Inf. e Parasitárias	Neoplasias (tumores)	Doenças Sangue Órgãos Hemmát. e Transt. Imunit.	Doenças Endócrinas Nutricionais e Metab.	Transtornos Mentais e Comport.	Doenças Sistema Nervoso
Muricilândia	10	-	1	-	-	-	-
Nova Olinda	35	-	2	-	-	2	-
Palmeirante	11	-	1	-	-	-	-
Santa Fé do Araguaia	8	-	1	-	-	-	-
Wanderlândia	24	1	2	-	-	1	-
REGIÃO VI - COLINAS DO TOCANTINS	206	5	12	-	6	1	2
Arapoema	21	-	1	-	3	-	-
Bandeirantes do Tocantins	4	-	-	-	-	-	-
Bernardo Sayão	4	-	-	-	-	-	-
Brasilândia do Tocantins	6	-	-	-	-	-	-
Colinas do Tocantins	129	5	7	-	3	1	2
Couto de Magalhães	6	-	-	-	-	-	-
Itaporã do Tocantins	5	-	1	-	-	-	-
Juarina	1	-	-	-	-	-	-
Pau D'Arco	10	-	1	-	-	-	-
Pequizeiro	12	-	-	-	-	-	-
Presidente Kennedy	7	-	1	-	-	-	-
Tupiratins	1	-	1	-	-	-	-
REGIÃO VII - GOIATINS	64	1	2	-	-	-	1
Barra do Ouro	12	-	1	-	-	-	-
Campos Lindos	20	-	1	-	-	-	1
Goiatins	32	1	-	-	-	-	-
REGIÃO VIII - GUARÁÍ	205	3	11	-	13	2	1
Araguacema	27	-	-	-	2	-	-
Colméia	32	1	-	-	1	-	-
Dois Irmãos do Tocantins	19	-	2	-	-	-	-
Fortaleza do Tabocão	3	-	-	-	-	-	-
Goianorte	14	-	-	-	1	-	-
Guaráí	70	2	6	-	8	2	-
Miranorte	37	-	3	-	1	-	1
Rio dos Bois	3	-	-	-	-	-	-
Tupirama	-	-	-	-	-	-	-
REGIÃO IX - METROPOLITANA DE PALMAS	686	43	120	4	73	3	18
Aparecida do Rio Negro	7	-	-	-	-	-	-
Brejinho de Nazaré	13	-	-	-	-	-	-
Fátima	7	-	2	-	-	-	-
Ipueiras	6	-	-	-	-	-	-
Lajeado	2	-	-	-	-	-	-
Miracema do Tocantins	55	3	3	-	5	-	2
Monte do Carmo	11	-	3	-	-	-	-

* Em razão do grande número de dados, esta tabela foi dividida em partes. Sua reprodução integral vai da Tabela 7.16a à 7.16c.

(continua)

7.16a NÚMERO DE ÓBITOS E CAUSA DA MORTE, SEGUNDO AS REGIÕES ADMINISTRATIVAS E MUNICÍPIOS DO TOCANTINS - 2005*

Regiões Administrativas	Total	Doenças Inf. e Parasitárias	Neoplasias (tumores)	Doenças Sangue Órgãos Hemmát. e Transt. Imunit.	Doenças Endócrinas Nutricionais e Metab.	Transtornos Mentais e Comport.	Doenças Sistema Nervoso
Oliveira de Fátima	2	-	-	-	-	-	-
Palmas	421	33	96	4	63	1	13
Porto Nacional	137	6	16	-	5	2	3
Tocantínia	25	1	-	-	-	-	-
REGIÃO X - PEDRO AFONSO	105	1	7	-	5	1	-
Bom Jesus do Tocantins	3	-	-	-	-	-	-
Centenário	15	-	1	-	1	-	-
Itacajá	26	-	-	-	-	-	-
Itapiratins	5	-	-	-	-	-	-
Pedro Afonso	44	1	5	-	2	1	-
Recursolândia	6	-	-	-	1	-	-
Santa Maria do Tocantins	6	-	1	-	1	-	-
REGIÃO XI - PARAÍSO DO TOCANTINS	300	11	31	2	15	6	1
Abreulândia	3	-	1	-	-	-	-
Barrolândia	22	-	2	-	-	-	1
Caseara	16	-	-	-	-	-	-
Chapada de Areia	2	-	-	-	-	-	-
Cristalândia	33	-	3	-	1	-	-
Divinópolis do Tocantins	18	-	1	-	-	-	-
Lagoa da Confusão	14	1	1	-	-	-	-
Marianópolis do Tocantins	10	-	1	1	-	-	-
Monte Santo do Tocantins	3	1	-	-	-	1	-
Nova Rosalândia	13	-	3	-	-	-	-
Paraíso do Tocantins	138	9	18	1	9	3	-
Pium	24	-	1	-	4	2	-
Pugmil	2	-	-	-	1	-	-
Santa Rita do Tocantins	2	-	-	-	-	-	-
REGIÃO XII - NOVO ACORDO	68	7	3	-	3	-	1
Lagoa do Tocantins	9	-	1	-	2	-	1
Lizarda	13	5	-	-	-	-	-
Mateiros	1	-	-	-	-	-	-
Novo Acordo	7	-	-	-	-	-	-
Ponte Alta do Tocantins	18	2	1	-	1	-	-
Rio Sono	10	-	1	-	-	-	-
Santa Tereza do Tocantins	9	-	-	-	-	-	-
São Félix do Tocantins	1	-	-	-	-	-	-
REGIÃO XIII - NATIVIDADE	74	1	3	1	1	2	2
Chapada da Natividade	11	-	-	-	-	-	-
Natividade	26	-	1	-	1	1	-
Pindorama do Tocantins	3	-	-	1	-	-	-

* Em razão do grande número de dados, esta tabela foi dividida em partes. Sua reprodução integral vai da Tabela 7.16a à 7.16c.

(continua)

7.16a NÚMERO DE ÓBITOS E CAUSA DA MORTE, SEGUNDO AS REGIÕES ADMINISTRATIVAS E MUNICÍPIOS DO TOCANTINS - 2005*

Regiões Administrativas	Total	Doenças Inf. e Parasitárias	Neoplasias (tumores)	Doenças Sangue Órgãos Hemmát. e Transt. Imunit.	Doenças Endócrinas Nutricionais e Metab.	Transtornos Mentais e Comport.	Doenças Sistema Nervoso
Santa Rosa do Tocantins	3	-	-	-	-	-	-
São Valério da Natividade	19	-	1	-	-	1	2
Silvanópolis	12	1	1	-	-	-	-
REGIÃO XIV - GURUPI	478	27	52	2	40	7	11
Aliança do Tocantins	14	-	2	-	1	-	-
Alvorada	30	-	-	-	2	-	-
Araguaçu	37	3	1	1	1	-	-
Cariri do Tocantins	13	-	4	-	-	-	-
Crixás do Tocantins	3	-	-	-	-	-	1
Dueré	8	-	1	-	-	1	-
Figueirópolis	18	1	-	-	-	1	-
Formoso do Araguaia	58	1	6	-	3	-	1
Gurupi	255	19	33	1	29	5	9
Jaú do Tocantins	7	1	-	-	-	-	-
Peixe	26	1	3	-	3	-	-
Sandolândia	5	-	2	-	-	-	-
Sucupira	-	-	-	-	-	-	-
Talismã	4	1	-	-	1	-	-
REGIÃO XV - DIANÓPOLIS	84	1	4	-	4	2	2
Almas	18	-	-	-	-	-	-
Dianópolis	46	1	2	-	4	2	1
Novo Jardim	5	-	1	-	-	-	1
Porto Alegre do Tocantins	9	-	1	-	-	-	-
Rio da Conceição	3	-	-	-	-	-	-
Taipas do Tocantins	3	-	-	-	-	-	-
REGIÃO XVI - PARANÃ	50	3	1	-	5	1	-
Palmeirópolis	23	1	-	-	3	1	-
Paraná	17	2	1	-	-	-	-
São Salvador do Tocantins	10	-	-	-	2	-	-
REGIÃO XVII - ARRAIAS	64	-	5	-	2	-	-
Arraias	35	-	3	-	1	-	-
Combinado	8	-	-	-	-	-	-
Conceição do Tocantins	14	-	2	-	1	-	-
Novo Alegre	7	-	-	-	-	-	-
REGIÃO XVIII - TAGUATINGA	72	3	8	-	3	1	2
Aurora do Tocantins	14	1	-	-	-	-	1
Lavandeira	1	-	-	-	-	-	-
Ponte Alta do Bom Jesus	18	2	3	-	-	-	-
Taguatinga	39	-	5	-	3	1	1

Fonte: DATASUS/SEPLAN/DPIE

* Em razão do grande número de dados, esta tabela foi dividida em partes. Sua reprodução integral vai da Tabela 7.16a à 7.16c.

(continua)

7.16b NÚMERO DE ÓBITOS E CAUSA DA MORTE, SEGUNDO AS REGIÕES ADMINISTRATIVAS E MUNICÍPIOS DO TOCANTINS - 2005*

Regiões Administrativas	Doenças do ouvido e da Apófise Mastóide	Doenças do Aparelho Circulatório	Doenças do Aparelho Respiratório	Doenças do Aparelho Digestivo	Doenças da Pele e do Tecido Subcutâneo	Doenças Sist. Osteomuscular e Tecido Conjuntivo
TOTAL DO ESTADO	1	1.747	425	230	3	19
REGIÃO I - ARAGUATINS	-	52	14	7	-	2
Araguatins	-	29	9	3	-	1
Cachoeirinha	-	6	-	-	-	-
Esperantina	-	9	1	4	-	1
São Bento do Tocantins	-	3	2	-	-	-
São Sebastião do Tocantins	-	5	2	-	-	-
REGIÃO II - AUGUSTINÓPOLIS	-	86	18	7	-	-
Augustinópolis	-	34	8	4	-	-
Axixá do Tocantins	-	14	-	-	-	-
Buriti do Tocantins	-	12	4	2	-	-
Carrasco Bonito	-	7	1	1	-	-
Praia Norte	-	2	1	-	-	-
Sampaio	-	2	1	-	-	-
São Miguel do Tocantins	-	6	2	-	-	-
Sítio Novo do Tocantins	-	9	1	-	-	-
REGIÃO III - TOCANTINÓPOLIS	-	107	19	10	-	-
Aguiarnópolis	-	6	1	1	-	-
Angico	-	4	-	2	-	-
Darcinópolis	-	9	-	-	-	-
Itaguatins	-	13	3	-	-	-
Luzinópolis	-	3	-	1	-	-
Maurilândia do Tocantins	-	2	1	-	-	-
Nazaré	-	12	2	1	-	-
Palmeiras do Tocantins	-	7	1	-	-	-
Santa Terezinha do Tocantins	-	2	2	1	-	-
Tocantinópolis	-	49	9	4	-	-
REGIÃO IV - XAMBIOÁ	-	64	23	11	-	-
Ananás	-	19	8	3	-	-
Araguanã	-	5	-	1	-	-
Piraquê	-	4	3	-	-	-
Riachinho	-	4	1	-	-	-
Xambioá	-	32	11	7	-	-
REGIÃO V - ARAGUAÍNA	-	325	88	61	-	7
Aragominas	-	4	1	-	-	-
Araguaína	-	223	65	42	-	3
Babaçulândia	-	21	6	6	-	-
Carmolândia	-	3	1	-	-	-
Filadélfia	-	20	5	5	-	-

* Em razão do grande número de dados, esta tabela foi dividida em partes. Sua reprodução integral vai da Tabela 7.16a à 7.16c.

(continua)

7.16b NÚMERO DE ÓBITOS E CAUSA DA MORTE, SEGUNDO AS REGIÕES ADMINISTRATIVAS E MUNICÍPIOS DO TOCANTINS - 2005*

Regiões Administrativas	Doenças do ouvido e da Apófise Mastóide	Doenças do Aparelho Circulatório	Doenças do Aparelho Respiratório	Doenças do Aparelho Digestivo	Doenças da Pele e do Tecido Subcutâneo	Doenças Sist. Osteomuscular e Tecido Conjuntivo
Muricilândia	-	4	2	1	-	1
Nova Olinda	-	24	3	4	-	-
Palmeirante	-	8	-	-	-	2
Santa Fé do Araguaia	-	3	2	2	-	-
Wanderlândia	-	15	3	1	-	1
REGIÃO VI - COLINAS DO TOCANTINS	-	90	20	14	-	1
Arapoema	-	7	2	2	-	1
Bandeirantes do Tocantins	-	1	1	1	-	-
Bernardo Sayão	-	1	-	1	-	-
Brasilândia do Tocantins	-	2	1	-	-	-
Colinas do Tocantins	-	52	11	7	-	-
Couto de Magalhães	-	2	1	1	-	-
Itaporã do Tocantins	-	4	-	-	-	-
Juarina	-	1	-	-	-	-
Pau D'Arco	-	6	2	1	-	-
Pequizeiro	-	9	1	1	-	-
Presidente Kennedy	-	5	1	-	-	-
Tupiratins	-	-	-	-	-	-
REGIÃO VII - GOIATINS	-	34	7	4	-	-
Barra do Ouro	-	6	-	-	-	-
Campos Lindos	-	8	3	1	-	-
Goiatins	-	20	4	3	-	-
REGIÃO VIII - GUARÁÍ	-	101	15	12	2	2
Araguacema	-	11	3	-	-	-
Colméia	-	11	3	1	-	1
Dois Irmãos do Tocantins	-	11	1	-	-	-
Fortaleza do Tabocão	-	2	-	-	-	-
Goianorte	-	10	-	-	-	1
Guaráí	-	34	1	5	2	-
Miranorte	-	20	7	5	-	-
Rio dos Bois	-	2	-	1	-	-
Tupirama	-	-	-	-	-	-
REGIÃO IX - METROPOLITANA DE PALMAS	1	258	80	34	1	1
Aparecida do Rio Negro	-	4	-	-	-	-
Brejinho de Nazaré	-	7	2	1	-	-
Fátima	-	3	1	-	-	-
Ipueiras	-	3	2	-	-	-
Lajeado	-	2	-	-	-	-
Miracema do Tocantins	-	26	9	2	-	-
Monte do Carmo	-	4	2	2	-	-

* Em razão do grande número de dados, esta tabela foi dividida em partes. Sua reprodução integral vai da Tabela 7.16a à 7.16c.

(continua)

7.16b NÚMERO DE ÓBITOS E CAUSA DA MORTE, SEGUNDO AS REGIÕES ADMINISTRATIVAS E MUNICÍPIOS DO TOCANTINS - 2005*

Regiões Administrativas	Doenças do ouvido e da Apófise Mastóide	Doenças do Aparelho Circulatório	Doenças do Aparelho Respiratório	Doenças do Aparelho Digestivo	Doenças da Pele e do Tecido Subcutâneo	Doenças Sist. Osteomuscular e Tecido Conjuntivo
Oliveira de Fátima	-	2	-	-	-	-
Palmas	1	129	32	19	1	-
Porto Nacional	-	67	22	8	-	1
Tocantínia	-	11	10	2	-	-
REGIÃO X - PEDRO AFONSO	-	71	7	4	-	-
Bom Jesus do Tocantins	-	-	1	-	-	-
Centenário	-	8	-	1	-	-
Itacajá	-	22	3	-	-	-
Itapiratins	-	4	1	-	-	-
Pedro Afonso	-	29	2	2	-	-
Recursolândia	-	5	-	-	-	-
Santa Maria do Tocantins	-	3	-	1	-	-
REGIÃO XI - PARAÍSO DO TOCANTINS	-	152	39	15	-	-
Abreulândia	-	1	1	-	-	-
Barrolândia	-	11	1	2	-	-
Caseara	-	8	3	-	-	-
Chapada de Areia	-	1	-	-	-	-
Cristalândia	-	20	1	1	-	-
Divinópolis do Tocantins	-	13	3	-	-	-
Lagoa da Confusão	-	7	3	1	-	-
Marianópolis do Tocantins	-	4	3	-	-	-
Monte Santo do Tocantins	-	-	-	-	-	-
Nova Rosalândia	-	5	5	-	-	-
Paraíso do Tocantins	-	67	18	8	-	-
Pium	-	13	1	2	-	-
Pugmil	-	-	-	1	-	-
Santa Rita do Tocantins	-	2	-	-	-	-
REGIÃO XII - NOVO ACORDO	-	35	10	3	-	-
Lagoa do Tocantins	-	4	1	-	-	-
Lizarda	-	7	-	-	-	-
Mateiros	-	1	-	-	-	-
Novo Acordo	-	4	3	-	-	-
Ponte Alta do Tocantins	-	10	-	-	-	-
Rio Sono	-	3	4	2	-	-
Santa Tereza do Tocantins	-	5	2	1	-	-
São Félix do Tocantins	-	1	-	-	-	-
REGIÃO XIII - NATIVIDADE	-	46	5	4	-	-
Chapada da Natividade	-	1	2	1	-	-
Natividade	-	20	1	1	-	-
Pindorama do Tocantins	-	2	-	-	-	-

* Em razão do grande número de dados, esta tabela foi dividida em partes. Sua reprodução integral vai da Tabela 7.16a à 7.16c.

(continua)

7.16b NÚMERO DE ÓBITOS E CAUSA DA MORTE, SEGUNDO AS REGIÕES ADMINISTRATIVAS E MUNICÍPIOS DO TOCANTINS - 2005*

Regiões Administrativas	Doenças do ouvido e da Apófise Mastóide	Doenças do Aparelho Circulatório	Doenças do Aparelho Respiratório	Doenças do Aparelho Digestivo	Doenças da Pele e do Tecido Subcutâneo	Doenças Sist. Osteomuscular e Tecido Conjuntivo
Santa Rosa do Tocantins	-	2	1	-	-	-
São Valério da Natividade	-	12	1	1	-	-
Silvanópolis	-	9	-	1	-	-
REGIÃO XIV - GURUPI	-	194	57	22	-	4
Aliança do Tocantins	-	10	1	-	-	-
Alvorada	-	18	2	1	-	-
Araguaçu	-	15	3	-	-	-
Cariri do Tocantins	-	5	2	-	-	-
Crixás do Tocantins	-	1	-	-	-	-
Dueré	-	4	1	-	-	-
Figueirópolis	-	6	2	2	-	-
Formoso do Araguaia	-	18	10	3	-	-
Gurupi	-	101	30	11	-	3
Jaú do Tocantins	-	1	1	2	-	1
Peixe	-	13	3	2	-	-
Sandolândia	-	-	2	1	-	-
Sucupira	-	-	-	-	-	-
Talismã	-	2	-	-	-	-
REGIÃO XV - DIANÓPOLIS	-	36	7	6	-	1
Almas	-	10	1	1	-	-
Dianópolis	-	17	5	3	-	-
Novo Jardim	-	1	-	1	-	-
Porto Alegre do Tocantins	-	5	-	1	-	1
Rio da Conceição	-	1	1	-	-	-
Taipas do Tocantins	-	2	-	-	-	-
REGIÃO XVI - PARANÃ	-	25	8	4	-	-
Palmeirópolis	-	10	3	3	-	-
Paraná	-	8	4	1	-	-
São Salvador do Tocantins	-	7	1	-	-	-
REGIÃO XVII - ARRAIAS	-	27	5	8	-	1
Arraias	-	14	1	5	-	-
Combinado	-	2	1	2	-	-
Conceição do Tocantins	-	6	2	1	-	-
Novo Alegre	-	5	1	-	-	1
REGIÃO XVIII - TAGUATINGA	-	44	3	4	-	-
Aurora do Tocantins	-	8	-	1	-	-
Lavandeira	-	1	-	-	-	-
Ponte Alta do Bom Jesus	-	10	1	2	-	-
Taguatinga	-	25	2	1	-	-

Fonte: DATASUS/SEPLAN/DPIE

* Em razão do grande número de dados, esta tabela foi dividida em partes. Sua reprodução integral vai da Tabela 7.16a à 7.16c.

(continua)

7.16c NÚMERO DE ÓBITOS E CAUSA DA MORTE, SEGUNDO AS REGIÕES ADMINISTRATIVAS E MUNICÍPIOS DO TOCANTINS - 2005*

Regiões Administrativas	Doenças do Aparelho Geniturinário	Gravidez Parto e Puerpério	Algumas Afec. Originadas no Período Perinatal	Malf. Cong. Deform. e Anomalias Cromossômicas	Sint. Sinais e Achad. Anorm. Ex. Clínico e Laboratorial	Causas Externas de Morbidade e Mortalidade
TOTAL DO ESTADO	96	19	95	68	97	262
REGIÃO I - ARAGUATINS	1	1	12	1	7	13
Araguatins	-	-	9	1	2	13
Cachoeirinha	-	-	-	-	1	-
Esperantina	1	-	3	-	4	-
São Bento do Tocantins	-	-	-	-	-	-
São Sebastião do Tocantins	-	1	-	-	-	-
REGIÃO II - AUGUSTINÓPOLIS	6	-	14	2	12	17
Augustinópolis	-	-	7	-	1	4
Axixá do Tocantins	2	-	3	-	9	6
Buriti do Tocantins	1	-	3	1	-	5
Carrasco Bonito	-	-	1	-	2	2
Praia Norte	-	-	-	-	-	-
Sampaio	-	-	-	-	-	-
São Miguel do Tocantins	2	-	-	-	-	-
Sítio Novo do Tocantins	1	-	-	1	-	-
REGIÃO III - TOCANTINÓPOLIS	1	2	1	5	1	3
Aguiarnópolis	-	-	-	-	-	-
Angico	-	-	1	-	-	3
Darcinópolis	-	1	-	1	1	-
Itaguatins	1	-	-	2	-	-
Luzinópolis	-	-	-	-	-	-
Maurilândia do Tocantins	-	-	-	-	-	-
Nazaré	-	1	-	1	-	-
Palmeiras do Tocantins	-	-	-	-	-	-
Santa Terezinha do Tocantins	-	-	-	-	-	-
Tocantinópolis	-	-	-	1	-	-
REGIÃO IV - XAMBIOÁ	1	1	1	1	2	11
Ananás	-	-	1	-	-	7
Araguanã	-	1	-	-	2	4
Piraquê	-	-	-	-	-	-
Riachinho	-	-	-	-	-	-
Xambioá	1	-	-	1	-	-
REGIÃO V - ARAGUAÍNA	17	3	17	18	11	134
Aragominas	-	-	-	2	-	9
Araguaína	15	2	16	15	8	117
Babaçulândia	-	1	-	-	-	6
Carmolândia	-	-	-	-	-	2
Filadélfia	1	-	1	1	3	-

* Em razão do grande número de dados, esta tabela foi dividida em partes. Sua reprodução integral vai da Tabela 7.16a à 7.16c.

(continua)

7.16c NÚMERO DE ÓBITOS E CAUSA DA MORTE, SEGUNDO AS REGIÕES ADMINISTRATIVAS E MUNICÍPIOS DO TOCANTINS - 2005*

Regiões Administrativas	Doenças do Aparelho Geniturinário	Gravidez Parto e Puerpério	Algumas Afec. Originadas no Período Perinatal	Malf. Cong. Deform. e Anomalias Cromossômicas	Sint. Sinais e Achad. Anorm. Ex. Clínico e Laboratorial	Causas Externas de Morbidade e Mortalidade
Muricilândia	1	-	-	-	-	-
Nova Olinda	-	-	-	-	-	-
Palmeirante	-	-	-	-	-	-
Santa Fé do Araguaia	-	-	-	-	-	-
Wanderlândia	-	-	-	-	-	-
REGIÃO VI - COLINAS DO TOCANTINS	4	1	14	2	3	31
Arapoema	1	-	1	-	2	1
Bandeirantes do Tocantins	-	-	-	1	-	-
Bernardo Sayão	-	-	-	-	-	2
Brasilândia do Tocantins	-	-	-	-	-	3
Colinas do Tocantins	3	1	12	-	-	25
Couto de Magalhães	-	-	1	-	1	-
Itaporã do Tocantins	-	-	-	-	-	-
Juarina	-	-	-	-	-	-
Pau D'Arco	-	-	-	-	-	-
Pequizeiro	-	-	-	1	-	-
Presidente Kennedy	-	-	-	-	-	-
Tupiratins	-	-	-	-	-	-
REGIÃO VII - GOIATINS	1	-	3	3	2	6
Barra do Ouro	-	-	1	1	-	3
Campos Lindos	1	-	2	-	-	3
Goiatins	-	-	-	2	2	-
REGIÃO VIII - GUARAÍ	1	1	6	3	18	14
Araguacema	-	1	1	1	2	6
Colméia	-	-	2	-	4	8
Dois Irmãos do Tocantins	-	-	3	-	2	-
Fortaleza do Tabocão	-	-	-	-	1	-
Goianorte	-	-	-	-	2	-
Guaraí	1	-	-	2	7	-
Miranorte	-	-	-	-	-	-
Rio dos Bois	-	-	-	-	-	-
Tupirama	-	-	-	-	-	-
REGIÃO IX - METROPOLITANA DE PALMAS	23	6	2	16	-	3
Aparecida do Rio Negro	1	-	-	-	-	2
Brejinho de Nazaré	1	-	1	-	-	1
Fátima	-	-	1	-	-	-
Ipueiras	1	-	-	-	-	-
Lajeado	-	-	-	-	-	-
Miracema do Tocantins	3	1	-	1	-	-
Monte do Carmo	-	-	-	-	-	-

* Em razão do grande número de dados, esta tabela foi dividida em partes. Sua reprodução integral vai da Tabela 7.16a à 7.16c.

(continua)

7.16c NÚMERO DE ÓBITOS E CAUSA DA MORTE, SEGUNDO AS REGIÕES ADMINISTRATIVAS E MUNICÍPIOS DO TOCANTINS - 2005*

Regiões Administrativas	Doenças do Aparelho Geniturinário	Gravidez Parto e Puerpério	Algumas Afec. Originadas no Período Perinatal	Malf. Cong. Deform. e Anomalias Cromossômicas	Sint. Sinais e Achad. Anorm. Ex. Clínico e Laboratorial	Causas Externas de Morbidade e Mortalidade
Oliveira de Fátima	-	-	-	-	-	-
Palmas	13	4	-	12	-	-
Porto Nacional	3	1	-	3	-	-
Tocantínia	1	-	-	-	-	-
REGIÃO X - PEDRO AFONSO	1	-	2	2	-	4
Bom Jesus do Tocantins	-	-	-	-	-	2
Centenário	-	-	2	-	-	2
Itacajá	-	-	-	1	-	-
Itapiratins	-	-	-	-	-	-
Pedro Afonso	1	-	-	1	-	-
Recursolândia	-	-	-	-	-	-
Santa Maria do Tocantins	-	-	-	-	-	-
REGIÃO XI - PARAÍSO DO TOCANTINS	8	-	5	4	8	3
Abreulândia	-	-	-	-	-	-
Barrolândia	-	-	1	1	3	-
Caseara	-	-	1	1	1	2
Chapada de Areia	-	-	-	-	-	1
Cristalândia	1	-	2	-	4	-
Divinópolis do Tocantins	-	-	1	-	-	-
Lagoa da Confusão	1	-	-	-	-	-
Marianópolis do Tocantins	1	-	-	-	-	-
Monte Santo do Tocantins	1	-	-	-	-	-
Nova Rosalândia	-	-	-	-	-	-
Paraíso do Tocantins	3	-	-	2	-	-
Pium	1	-	-	-	-	-
Pugmil	-	-	-	-	-	-
Santa Rita do Tocantins	-	-	-	-	-	-
REGIÃO XII - NOVO ACORDO	4	-	-	2	-	-
Lagoa do Tocantins	-	-	-	-	-	-
Lizarda	-	-	-	1	-	-
Mateiros	-	-	-	-	-	-
Novo Acordo	-	-	-	-	-	-
Ponte Alta do Tocantins	3	-	-	1	-	-
Rio Sono	-	-	-	-	-	-
Santa Tereza do Tocantins	1	-	-	-	-	-
São Félix do Tocantins	-	-	-	-	-	-
REGIÃO XIII - NATIVIDADE	2	-	-	-	4	3
Chapada da Natividade	-	-	-	-	4	3
Natividade	1	-	-	-	-	-
Pindorama do Tocantins	-	-	-	-	-	-

* Em razão do grande número de dados, esta tabela foi dividida em partes. Sua reprodução integral vai da Tabela 7.16a à 7.16c.

(continua)

7.16c NÚMERO DE ÓBITOS E CAUSA DA MORTE, SEGUNDO AS REGIÕES ADMINISTRATIVAS E MUNICÍPIOS DO TOCANTINS - 2005*

Regiões Administrativas	Doenças do Aparelho Geniturinário	Gravidez Parto e Puerpério	Algumas Afec. Originadas no Período Perinatal	Malf. Cong. Deform. e Anomalias Cromossômicas	Sint. Sinais e Achad. Anorm. Ex. Clínico e Laboratorial	Causas Externas de Morbidade e Mortalidade
Santa Rosa do Tocantins	-	-	-	-	-	-
São Valério da Natividade	1	-	-	-	-	-
Silvanópolis	-	-	-	-	-	-
REGIÃO XIV - GURUPI	15	2	8	5	20	12
Aliança do Tocantins	-	-	-	-	-	-
Alvorada	-	-	1	-	2	4
Araguaçu	1	-	-	1	4	7
Cariri do Tocantins	-	-	-	-	1	1
Crixás do Tocantins	-	-	-	-	1	-
Dueré	1	-	-	-	-	-
Figueirópolis	1	-	-	-	5	-
Formoso do Araguaia	2	-	7	-	7	-
Gurupi	9	1	-	4	-	-
Jaú do Tocantins	1	-	-	-	-	-
Peixe	-	1	-	-	-	-
Sandolândia	-	-	-	-	-	-
Sucupira	-	-	-	-	-	-
Talismã	-	-	-	-	-	-
REGIÃO XV - DIANÓPOLIS	8	1	5	2	3	2
Almas	-	-	2	-	2	2
Dianópolis	6	-	3	1	1	-
Novo Jardim	1	-	-	-	-	-
Porto Alegre do Tocantins	1	-	-	-	-	-
Rio da Conceição	-	-	-	1	-	-
Taipas do Tocantins	-	1	-	-	-	-
REGIÃO XVI - PARANÃ	2	-	-	1	-	-
Palmeirópolis	1	-	-	1	-	-
Paraná	1	-	-	-	-	-
São Salvador do Tocantins	-	-	-	-	-	-
REGIÃO XVII - ARRAIAS	-	1	4	1	6	4
Arraias	-	-	2	-	5	4
Combinado	-	-	1	1	1	-
Conceição do Tocantins	-	1	1	-	-	-
Novo Alegre	-	-	-	-	-	-
REGIÃO XVIII - TAGUATINGA	1	-	1	-	-	2
Aurora do Tocantins	-	-	1	-	-	2
Lavandeira	-	-	-	-	-	-
Ponte Alta do Bom Jesus	-	-	-	-	-	-
Taguatinga	1	-	-	-	-	-

7.17 NÚMERO DE NASCIDOS VIVOS POR FAIXA ETÁRIA DA MÃE, SEGUNDO AS REGIÕES ADMINISTRATIVAS E MUNICÍPIOS DO TOCANTINS - 2005

Regiões Administrativas	Total	De 10 a 14 anos	De 15 a 20 anos	De 21 a 30 anos	De 31 a 40 anos	De 41 a 50 anos	De 51 a 55 anos	Idade Ignorada
TOTAL DO ESTADO	25898	389	9185	13287	2786	205	1	45
REGIÃO I - ARAGUATINS	1151	20	453	574	95	7	-	2
Araguatins	664	11	259	334	56	4	-	-
Cachoeirinha	35	0	11	20	4	-	-	-
Esperantina	247	5	92	127	21	2	-	-
São Bento do Tocantins	86	4	42	33	4	1	-	2
São Sebastião do Tocantins	119	-	49	60	10	-	-	-
REGIÃO II - AUGUSTINÓPOLIS	1456	33	571	716	119	16	-	1
Augustinópolis	340	9	134	170	24	3	-	-
Axixá do Tocantins	301	3	120	150	25	3	-	-
Buriti do Tocantins	208	7	85	94	18	4	-	-
Carrasco Bonito	101	2	44	48	4	3	-	-
Praia Norte	186	4	72	85	24	1	-	-
Sampaio	97	1	40	47	8	1	-	-
São Miguel do Tocantins	45	1	19	24	1	-	-	-
Sítio Novo do Tocantins	178	6	57	98	15	1	-	1
REGIÃO III - TOCANTINÓPOLIS	1181	21	471	571	107	7	-	4
Aguiarnópolis	70	-	31	35	4	-	-	-
Angico	51	1	18	22	9	-	-	1
Darcinópolis	89	3	44	38	3	1	-	-
Itaguatins	142	2	55	71	12	-	-	2
Luzinópolis	60	0	20	33	6	-	-	1
Maurilândia do Tocantins	72	2	35	31	4	-	-	-
Nazaré	94	-	35	48	10	1	-	-
Palmeiras do Tocantins	64	1	27	30	6	-	-	-
Santa Terezinha do Tocantins	40	1	18	18	3	-	-	-
Tocantinópolis	499	11	188	245	50	5	-	-
REGIÃO IV - XAMBIOÁ	865	11	376	417	54	7	-	-
Ananás	288	3	128	133	21	3	-	-
Araguanã	116	-	53	53	10	-	-	-
Piraquê	64	1	32	28	3	-	-	-
Riachinho	75	1	31	41	2	-	-	-
Xambioá	322	6	132	162	18	4	-	-
REGIÃO V - ARAGUAÍNA	4012	64	1417	2060	441	29	1	-
Aragominas	109	6	51	43	7	2	-	-
Araguaína	2850	32	947	1507	342	22	-	-
Babaçulândia	141	3	62	62	13	1	-	-
Carmolândia	53	-	22	27	4	-	-	-
Filadélfia	120	2	34	67	17	-	-	-

(continua)

7.17 NÚMERO DE NASCIDOS VIVOS POR FAIXA ETÁRIA DA MÃE, SEGUNDO AS REGIÕES ADMINISTRATIVAS E MUNICÍPIOS DO TOCANTINS - 2005

Regiões Administrativas	Total	De 10 a 14 anos	De 15 a 20 anos	De 21 a 30 anos	De 31 a 40 anos	De 41 a 50 anos	De 51 a 55 anos	Idade Ignorada
Muricilândia	71	4	28	30	8	1	-	-
Nova Olinda	212	10	85	101	14	2	-	-
Palmeirante	85	2	35	36	10	1	1	-
Santa Fé do Araguaia	165	1	74	83	7	-	-	-
Wanderlândia	206	4	79	104	19	-	-	-
REGIÃO VI - COLINAS DO TOCANTINS	1400	25	548	717	99	10	-	1
Arapoema	130	7	51	63	9	-	-	-
Bandeirantes do Tocantins	58	-	19	36	3	-	-	-
Bernardo Sayão	71	2	30	33	6	-	-	-
Brasilândia do Tocantins	38	1	17	20	-	-	-	-
Colinas do Tocantins	706	7	279	359	56	5	-	-
Couto de Magalhães	56	1	22	27	6	-	-	-
Itaporã do Tocantins	60	1	23	32	3	-	-	1
Juarina	29	2	9	13	4	1	-	-
Pau D'Arco	71	-	31	32	6	2	-	-
Pequizeiro	68	1	28	37	2	-	-	-
Presidente Kennedy	95	2	32	56	4	1	-	-
Tupiratins	18	1	7	9	-	1	-	-
REGIÃO VII - GOIATINS	452	9	165	221	50	6	-	1
Barra do Ouro	88	2	32	44	9	1	-	-
Campos Lindos	106	3	33	50	15	4	-	1
Goiatins	258	4	100	127	26	1	-	-
REGIÃO VIII - GUARÁÍ	1215	22	446	604	126	7	-	10
Araguacema	93	0	47	34	11	-	-	1
Colméia	153	7	55	78	12	1	-	-
Dois Irmãos do Tocantins	75	1	23	34	17	-	-	-
Fortaleza do Tabocão	45	2	18	20	5	-	-	-
Goianorte	59	1	27	26	4	-	-	1
Guaráí	465	5	161	242	53	4	-	-
Miranorte	269	6	89	145	20	2	-	7
Rio dos Bois	41	-	21	17	2	-	-	1
Tupirama	15	0	5	8	2	-	-	-
REGIÃO IX - METROPOLITANA DE PALMAS	5845	55	1722	3230	792	40	-	6
Aparecida do Rio Negro	64	-	15	38	8	2	-	1
Brejinho de Nazaré	89	2	32	48	7	-	-	-
Fátima	66	1	28	32	5	-	-	-
Ipueiras	27	0	13	12	1	1	-	-
Lajeado	48	0	17	21	10	-	-	-
Miracema do Tocantins	453	8	178	228	34	5	-	-
Monte do Carmo	125	1	51	60	12	1	-	-

(continua)

7.17 NÚMERO DE NASCIDOS VIVOS POR FAIXA ETÁRIA DA MÃE, SEGUNDO AS REGIÕES ADMINISTRATIVAS E MUNICÍPIOS DO TOCANTINS - 2005

Regiões Administrativas	Total	De 10 a 14 anos	De 15 a 20 anos	De 21 a 30 anos	De 31 a 40 anos	De 41 a 50 anos	De 51 a 55 anos	Idade Ignorada
Oliveira de Fátima	23	-	8	14	1	-	-	-
Palmas	3816	23	998	2184	579	28	-	4
Porto Nacional	983	12	330	523	116	2	-	-
Tocantínia	151	8	52	70	19	1	-	1
REGIÃO X - PEDRO AFONSO	633	23	253	297	56	4	-	-
Bom Jesus do Tocantins	59	3	22	29	5	-	-	-
Centenário	42	0	18	15	8	1	-	-
Itacajá	129	6	43	63	17	-	-	-
Itapiratins	34	1	12	16	5	-	-	-
Pedro Afonso	251	8	103	122	16	2	-	-
Recursolândia	92	2	43	42	4	1	-	-
Santa Maria do Tocantins	26	3	12	10	1	-	-	-
REGIÃO XI - PARAÍSO DO TOCANTINS	1749	9	608	925	192	12	-	3
Abreulândia	49	1	17	25	6	-	-	-
Barrolândia	79	2	28	44	4	1	-	-
Caseara	72	-	27	35	10	-	-	-
Chapada de Areia	10	-	6	4	-	-	-	-
Cristalândia	135	1	42	79	13	-	-	-
Divinópolis do Tocantins	124	-	46	70	7	1	-	-
Lagoa da Confusão	127	0	45	64	15	2	-	1
Marianópolis do Tocantins	86	1	23	51	10	1	-	-
Monte Santo do Tocantins	20	-	5	13	2	-	-	-
Nova Rosalândia	61	0	20	36	4	1	-	-
Paraíso do Tocantins	815	3	278	423	105	5	-	1
Pium	123	1	48	62	10	1	-	1
Pugmil	29	-	14	11	4	-	-	-
Santa Rita do Tocantins	19	-	9	8	2	-	-	-
REGIÃO XII - NOVO ACORDO	577	13	207	267	77	12	-	1
Lagoa do Tocantins	85	5	26	41	11	2	-	-
Lizarda	86	0	38	36	10	2	-	-
Mateiros	31	0	10	18	1	2	-	-
Novo Acordo	76	2	29	33	10	2	-	-
Ponte Alta do Tocantins	120	4	39	56	19	1	-	1
Rio Sono	90	0	35	42	11	2	-	-
Santa Tereza do Tocantins	51	2	21	25	3	-	-	-
São Félix do Tocantins	38	0	9	16	12	1	-	-
REGIÃO XIII - NATIVIDADE	662	10	259	307	77	2	-	7
Chapada da Natividade	77	4	23	40	8	1	-	1
Natividade	188	4	78	82	19	1	-	4
Pindorama do Tocantins	72	-	27	32	13	-	-	-

(continua)

7.17 NÚMERO DE NASCIDOS VIVOS POR FAIXA ETÁRIA DA MÃE, SEGUNDO AS REGIÕES ADMINISTRATIVAS E MUNICÍPIOS DO TOCANTINS - 2005

Regiões Administrativas	Total	De 10 a 14 anos	De 15 a 20 anos	De 21 a 30 anos	De 31 a 40 anos	De 41 a 50 anos	De 51 a 55 anos	Idade Ignorada
Santa Rosa do Tocantins	111	-	37	66	8	-	-	-
São Valério da Natividade	107	-	48	43	14	-	-	2
Silvanópolis	107	2	46	44	15	-	-	-
REGIÃO XIV - GURUPI	2727	48	965	1417	277	16	-	4
Aliança do Tocantins	100	2	27	56	15	-	-	-
Alvorada	137	1	56	61	18	1	-	-
Araguaçu	157	3	45	91	15	3	-	-
Cariri do Tocantins	53	-	17	30	6	-	-	-
Crixás do Tocantins	22	-	6	14	2	-	-	-
Dueré	74	1	32	32	7	-	-	2
Figueirópolis	90	1	36	45	8	-	-	-
Formoso do Araguaia	399	9	154	200	32	3	-	1
Gurupi	1389	21	480	733	148	7	-	-
Jaú do Tocantins	49	-	20	24	5	-	-	-
Peixe	165	6	63	80	14	2	-	-
Sandolândia	40	1	15	19	4	-	-	1
Sucupira	30	2	9	19	-	-	-	-
Talismã	22	1	5	13	3	-	-	-
REGIÃO XV - DIANÓPOLIS	785	12	285	374	93	20	-	1
Almas	188	5	68	77	30	7	-	1
Dianópolis	416	6	149	216	37	8	-	-
Novo Jardim	58	1	25	24	8	-	-	-
Porto Alegre do Tocantins	58	-	21	21	13	3	-	-
Rio da Conceição	29	-	14	13	2	-	-	-
Taipas do Tocantins	36	-	8	23	3	2	-	-
REGIÃO XVI - PARANÃ	337	4	127	161	39	3	-	3
Palmeirópolis	104	-	40	45	16	-	-	3
Paraná	211	4	75	109	21	2	-	-
São Salvador do Tocantins	22	-	12	7	2	1	-	-
REGIÃO XVII - ARRAIAS	391	1	128	211	45	5	-	1
Arraias	221	-	73	118	25	4	-	1
Combinado	60	-	23	31	6	-	-	-
Conceição do Tocantins	86	1	27	46	11	1	-	-
Novo Alegre	24	-	5	16	3	-	-	-
REGIÃO XVIII - TAGUATINGA	460	9	184	218	47	2	-	-
Aurora do Tocantins	59	1	25	29	4	-	-	-
Lavandeira	18	1	8	8	1	-	-	-
Ponte Alta do Bom Jesus	83	2	33	38	10	-	-	-
Taguatinga	297	5	116	142	32	2	-	-
Município Ignorado	3	-	2	1	-	-	-	-

7.18 NÚMERO DE LEITOS EXISTENTES NAS UNIDADES DE SAÚDE CADASTRADOS NO SUS, SEGUNDO AS REGIÕES ADMINISTRATIVAS E MUNICÍPIOS DO TOCANTINS - 2005

Regiões Administrativas	Total	Leitos/SUS	Leitos/Privado
TOTAL DO ESTADO	1323	1069	254
REGIÃO I - ARAGUATINS	24	22	2
Araguatins	4	2	2
São Bento do Tocantins	10	10	-
São Sebastião do Tocantins	10	10	-
REGIÃO II - AUGUSTINÓPOLIS	86	62	24
Augustinópolis	48	24	24
Axixá do Tocantins	10	10	-
Burití do Tocantins	18	18	-
Sítio Novo do Tocantins	10	10	-
REGIÃO III - TOCANTINÓPOLIS	88	88	-
Itaguatins	21	21	-
Nazaré	31	31	-
Tocantinópolis	36	36	-
REGIÃO IV - XAMBIOÁ	45	41	4
Ananás	8	4	4
Xambioá	37	37	-
REGIÃO V - ARAGUAÍNA	301	154	147
Araguaína	277	130	147
Filadélfia	10	10	-
Wanderlândia	14	14	-
REGIÃO VI - COLINAS DO TOCANTINS	50	26	24
Arapoema	16	8	8
Colinas do Tocantins	29	13	16
Presidente Kennedy	5	5	-
REGIÃO VII - GOIATINS	10	10	-
Goiatins	10	10	-
REGIÃO VIII - GUARÁÍ	29	24	5
Araguacema	2	1	1
Colméia	4	2	2
Dois Irmãos do Tocantins	10	10	-
Guaráí	2	-	2
Miranorte	11	11	-
REGIÃO IX - METROPOLITANA DE PALMAS	191	181	10
Brejinho de Nazaré	2	1	1
Miracema do Tocantins	71	71	-
Monte do Carmo	7	7	-
Palmas	18	9	9
Porto Nacional	93	93	-

(continua)

7.18 NÚMERO DE LEITOS EXISTENTES NAS UNIDADES DE SAÚDE CADASTRADOS NO SUS, SEGUNDO AS REGIÕES ADMINISTRATIVAS E MUNICÍPIOS DO TOCANTINS - 2005

Regiões Administrativas	Total	Leitos/SUS	Leitos/Privado
REGIÃO X - PEDRO AFONSO	58	58	-
Itacajá	28	28	-
Pedro Afonso	30	30	-
REGIÃO XI - PARAÍSO DO TOCANTINS	162	147	15
Barrolândia	10	10	-
Caseara	10	10	-
Cristalândia	4	2	2
Divinópolis do Tocantins	9	9	-
Lagoa da Confusão	11	11	-
Marianópolis	10	10	-
Paraíso do Tocantins	80	70	10
Pium	28	25	3
REGIÃO XII - NOVO ACORDO	19	19	-
Ponte Alta do Tocantins	9	9	-
Rio Sono	10	10	-
REGIÃO XIII - NATIVIDADE	20	20	-
Natividade	9	9	-
Pindorama	6	6	-
Silvanópolis	5	5	-
REGIÃO XIV - GURUPI	80	71	9
Alvorada	4	2	2
Araguaçu	6	3	3
Dueré	5	5	-
Figueirópolis	5	5	-
Formoso do Araguaia	29	29	-
Gurupi	5	1	4
Peixe	26	26	-
REGIÃO XV - DIANÓPOLIS	16	8	8
Almas	2	1	1
Dianópolis	14	7	7
REGIÃO XVI - PARANÃ	83	83	-
Palmeirópolis	26	26	-
Paraná	57	57	-
REGIÃO XVII - ARRAIAS	12	6	6
Arraias	8	4	4
Combinado	4	2	2
REGIÃO XVIII - TAGUATINGA	49	49	-
Aurora do Tocantins	10	10	-
Taguatinga	39	39	-

7.19a

UNIDADES DE SAÚDE CADASTRADAS NO CADASTRO NACIONAL DE ESTABELECIMENTOS DE SAÚDE, SEGUNDO AS REGIÕES ADMINISTRATIVAS E MUNICÍPIOS DO TOCANTINS - 2005*

Regiões Administrativas	Total	Centro de Saúde/ Unidade Básica	Clinica Especializada/ Ambulatório	Consultório Isolado	Hospital Geral
TOTAL DO ESTADO	676	276	61	61	73
REGIÃO I - ARAGUATINS	14	8	-	-	3
Araguatins	8	5	-	-	1
Cachoeirinha	1	1	-	-	-
Esperantina	1	-	-	-	-
São Bento do Tocantins	2	1	-	-	1
São Sebastião do Tocantins	2	1	-	-	1
REGIÃO II - AUGUSTINÓPOLIS	26	13	-	-	4
Augustinópolis	8	4	-	-	1
Axixá do Tocantins	2	1	-	-	1
Buriti do Tocantins	3	1	-	-	1
Carrasco Bonito	2	2	-	-	-
Praia Norte	2	1	-	-	-
Sampaio	1	-	-	-	-
São Miguel do Tocantins	4	1	-	-	-
Sítio Novo do Tocantins	4	3	-	-	1
REGIÃO III - TOCANTINÓPOLIS	22	12	-	1	3
Aguiarnópolis	4	1	-	1	-
Angico	2	1	-	-	-
Darcinópolis	1	1	-	-	-
Itaguatins	3	2	-	-	1
Luzinópolis	1	1	-	-	-
Maurilândia do Tocantins	1	1	-	-	-
Nazaré	3	1	-	-	1
Palmeiras do Tocantins	1	1	-	-	-
Santa Terezinha do Tocantins	1	1	-	-	-
Tocantinópolis	5	2	-	-	1
REGIÃO IV - XAMBIOÁ	16	10	-	-	2
Ananás	4	2	-	-	1
Araguanã	3	3	-	-	-
Piraquê	2	2	-	-	-
Riachinho	2	2	-	-	-
Xambioá	5	1	-	-	1
REGIÃO V - ARAGUAÍNA	74	29	8	1	6
Aragominas	1	1	-	-	-
Araguaína	51	13	8	1	4
Babaçulândia	5	3	-	-	-
Carmolândia	1	1	-	-	-
Filadélfia	2	1	-	-	1

* Em razão do grande número de dados, esta tabela foi dividida em partes. Sua reprodução integral vai da Tabela 7.19a à 7.19b.

(continua)

7.19a UNIDADES DE SAÚDE CADASTRADAS NO CADASTRO NACIONAL DE ESTABELECIMENTOS DE SAÚDE, SEGUNDO AS REGIÕES ADMINISTRATIVAS E MUNICÍPIOS DO TOCANTINS - 2005*

Regiões Administrativas	Total	Centro de Saúde/ Unidade Básica	Clinica Especializada/ Ambulatório	Consultório Isolado	Hospital Geral
Muricilândia	2	1	-	-	-
Nova Olinda	4	3	-	-	-
Palmeirante	1	1	-	-	-
Santa Fé do Araguaia	5	4	-	-	-
Wanderlândia	2	1	-	-	1
REGIÃO VI - COLINAS DO TOCANTINS	40	22	2	-	4
Arapoema	4	1	-	-	1
Bandeirantes do Tocantins	2	2	-	-	-
Bernardo Sayão	2	1	-	-	-
Brasilândia do Tocantins	1	1	-	-	-
Colinas do Tocantins	18	9	2	-	2
Couto de Magalhães	2	1	-	-	-
Itaporã do Tocantins	2	2	-	-	-
Juarina	1	1	-	-	-
Pau D'Arco	2	1	-	-	-
Pequizeiro	1	1	-	-	-
Presidente Kennedy	4	1	-	-	1
Tupiratins	1	1	-	-	-
REGIÃO VII - GOIATINS	6	3	-	-	1
Barra do Ouro	2	2	-	-	-
Campos Lindos	1	-	-	-	-
Goiatins	3	1	-	-	1
REGIÃO VIII - GUARAÍ	32	15	1	-	6
Araguacema	2	1	-	-	1
Colméia	5	3	-	-	1
Dois Irmãos do Tocantins	2	1	-	-	1
Fortaleza do Tabocão	1	1	-	-	-
Goianorte	2	1	-	-	-
Guaraí	13	3	1	-	2
Miranorte	5	3	-	-	1
Rio dos Bois	1	1	-	-	-
Tupirama	1	1	-	-	-
REGIÃO IX - METROPOLITANA DE PALMAS	234	54	45	56	10
Aparecida do Rio Negro	2	2	-	-	-
Brejinho de Nazaré	5	2	-	-	1
Fátima	1	1	-	-	-
Ipueiras	1	1	-	-	-
Lajeado	1	1	-	-	-
Miracema do Tocantins	8	5	-	-	1
Monte do Carmo	1	-	-	-	1

* Em razão do grande número de dados, esta tabela foi dividida em partes. Sua reprodução integral vai da Tabela 7.19a à 7.19b.

(continua)

7.19a UNIDADES DE SAÚDE CADASTRADAS NO CADASTRO NACIONAL DE ESTABELECIMENTOS DE SAÚDE, SEGUNDO AS REGIÕES ADMINISTRATIVAS E MUNICÍPIOS DO TOCANTINS - 2005*

Regiões Administrativas	Total	Centro de Saúde/ Unidade Básica	Clínica Especializada/ Ambulatório	Consultório Isolado	Hospital Geral
Oliveira de Fátima	1	1	-	-	-
Palmas	183	39	42	53	5
Porto Nacional	30	1	3	3	2
Tocantínia	1	1	-	-	-
REGIÃO X - PEDRO AFONSO	12	7	-	-	2
Bom Jesus do Tocantins	1	1	-	-	-
Centenário	1	1	-	-	-
Itacajá	2	-	-	-	1
Itapiratins	1	1	-	-	-
Pedro Afonso	5	2	-	-	1
Recursolândia	1	1	-	-	-
Santa Maria do Tocantins	1	1	-	-	-
REGIÃO XI - PARAÍSO DO TOCANTINS	46	21	2	1	9
Abreulândia	2	1	-	-	-
Barrolândia	1	-	-	-	1
Caseara	1	-	-	-	1
Chapada de Areia	1	1	-	-	-
Cristalândia	3	1	-	-	1
Divinópolis do Tocantins	3	-	-	-	1
Lagoa da Confusão	3	1	-	-	1
Marianópolis do Tocantins	3	1	-	-	1
Monte Santo do Tocantins	1	1	-	-	-
Nova Rosalândia	3	2	-	-	-
Paraíso do Tocantins	17	9	2	1	2
Pium	6	2	-	-	1
Pugmil	1	1	-	-	-
Santa Rita do Tocantins	1	1	-	-	-
REGIÃO XII - NOVO ACORDO	12	8	-	-	2
Lagoa do Tocantins	1	1	-	-	-
Lizarda	1	-	-	-	-
Mateiros	1	1	-	-	-
Novo Acordo	2	2	-	-	-
Ponte Alta do Tocantins	2	1	-	-	1
Rio Sono	3	2	-	-	1
Santa Tereza do Tocantins	1	1	-	-	-
São Félix do Tocantins	1	-	-	-	-
REGIÃO XIII - NATIVIDADE	13	9	-	-	3
Chapada da Natividade	1	1	-	-	-
Natividade	4	2	-	-	1
Pindorama do Tocantins	1	-	-	-	1

* Em razão do grande número de dados, esta tabela foi dividida em partes. Sua reprodução integral vai da Tabela 7.19a à 7.19b.

(continua)

7.19a UNIDADES DE SAÚDE CADASTRADAS NO CADASTRO NACIONAL DE ESTABELECIMENTOS DE SAÚDE, SEGUNDO AS REGIÕES ADMINISTRATIVAS E MUNICÍPIOS DO TOCANTINS - 2005*

Regiões Administrativas	Total	Centro de Saúde/ Unidade Básica	Clinica Especializada/ Ambulatório	Consultório Isolado	Hospital Geral
Santa Rosa do Tocantins	3	3	-	-	-
São Valério da Natividade	1	1	-	-	-
Silvanópolis	3	2	-	-	1
REGIÃO XIV - GURUPI	82	39	3	2	10
Aliança do Tocantins	3	3	-	-	-
Alvorada	6	1	-	1	1
Araguaçu	6	4	-	-	1
Cariri do Tocantins	2	2	-	-	-
Crixás do Tocantins	1	1	-	-	-
Dueré	2	1	-	-	1
Figueirópolis	2	1	-	-	1
Formoso do Araguaia	8	5	1	1	1
Gurupi	39	12	2	-	4
Jaú do Tocantins	3	3	-	-	-
Peixe	7	3	-	-	1
Sandolândia	1	1	-	-	-
Sucupira	1	1	-	-	-
Talismã	1	1	-	-	-
REGIÃO XV - DIANÓPOLIS	17	10	-	-	2
Almas	2	-	-	-	1
Dianópolis	10	6	-	-	1
Novo Jardim	1	1	-	-	-
Porto Alegre do Tocantins	2	1	-	-	-
Rio da Conceição	1	1	-	-	-
Taipas do Tocantins	1	1	-	-	-
REGIÃO XVI - PARANÃ	10	5	-	-	2
Palmeirópolis	6	2	-	-	1
Paraná	2	1	-	-	1
São Salvador do Tocantins	2	2	-	-	-
REGIÃO XVII - ARRAIAS	11	5	-	-	2
Arraias	5	2	-	-	1
Combinado	3	1	-	-	1
Conceição do Tocantins	1	1	-	-	-
Novo Alegre	2	1	-	-	-
REGIÃO XVIII - TAGUATINGA	9	6	-	-	2
Aurora do Tocantins	2	1	-	-	1
Lavandeira	1	1	-	-	-
Ponte Alta do Bom Jesus	2	2	-	-	-
Taguatinga	4	2	-	-	1

Fonte: DATASUS / SEPLAN-TO/DPI

* Em razão do grande número de dados, esta tabela foi dividida em partes. Sua reprodução integral vai da Tabela 7.19a à 7.19b.

(continua)

7.19b UNIDADES DE SAÚDE CADASTRADAS NO CADASTRO NACIONAL DE ESTABELECIMENTOS DE SAÚDE, SEGUNDO AS REGIÕES ADMINISTRATIVAS E MUNICÍPIOS DO TOCANTINS - 2005*

Regiões Administrativas	Policlínica	Posto de Saúde	Unidade de Apoio Diagnose e Terapia	Unidade de Vigilância em Saúde
TOTAL DO ESTADO	12	43	106	44
REGIÃO I - ARAGUATINS	-	1	1	1
Araguatins	-	-	1	1
Cachoeirinha	-	-	-	-
Esperantina	-	1	-	-
São Bento do Tocantins	-	-	-	-
São Sebastião do Tocantins	-	-	-	-
REGIÃO II - AUGUSTINÓPOLIS	-	3	2	4
Augustinópolis	-	-	2	1
Axixá do Tocantins	-	-	-	-
Buriti do Tocantins	-	-	-	1
Carrasco Bonito	-	-	-	-
Praia Norte	-	-	-	1
Sampaio	-	1	-	-
São Miguel do Tocantins	-	2	-	1
Sítio Novo do Tocantins	-	-	-	-
REGIÃO III - TOCANTINÓPOLIS	-	-	1	5
Aguiarnópolis	-	-	-	2
Angico	-	-	-	1
Darcinópolis	-	-	-	-
Itaguatins	-	-	-	-
Luzinópolis	-	-	-	-
Maurilândia do Tocantins	-	-	-	-
Nazaré	-	-	-	1
Palmeiras do Tocantins	-	-	-	-
Santa Terezinha do Tocantins	-	-	-	-
Tocantinópolis	-	-	1	1
REGIÃO IV - XAMBIOÁ	-	-	2	2
Ananás	-	-	-	1
Araguanã	-	-	-	-
Piraquê	-	-	-	-
Riachinho	-	-	-	-
Xambioá	-	-	2	1
REGIÃO V - ARAGUAÍNA	1	7	17	5
Aragominas	-	-	-	-
Araguaína	1	6	15	3
Babaçulândia	-	-	1	1
Carmolândia	-	-	-	-
Filadélfia	-	-	-	-

* Em razão do grande número de dados, esta tabela foi dividida em partes. Sua reprodução integral vai da Tabela 7.19a à 7.19b.

(continua)

7.19b UNIDADES DE SAÚDE CADASTRADAS NO CADASTRO NACIONAL DE ESTABELECIMENTOS DE SAÚDE, SEGUNDO AS REGIÕES ADMINISTRATIVAS E MUNICÍPIOS DO TOCANTINS - 2005*

Regiões Administrativas	Policlínica	Posto de Saúde	Unidade de Apoio Diagnóstico e Terapia	Unidade de Vigilância em Saúde
Muricilândia	-	1	-	-
Nova Olinda	-	-	-	1
Palmeirante	-	-	-	-
Santa Fé do Araguaia	-	-	1	-
Wanderlândia	-	-	-	-
REGIÃO VI - COLINAS DO TOCANTINS	-	-	6	6
Arapoema	-	-	2	-
Bandeirantes do Tocantins	-	-	-	-
Bernardo Sayão	-	-	-	1
Brasilândia do Tocantins	-	-	-	-
Colinas do Tocantins	-	-	4	1
Couto de Magalhães	-	-	-	1
Itaporã do Tocantins	-	-	-	-
Juarina	-	-	-	-
Pau D'Arco	-	-	-	1
Pequizeiro	-	-	-	-
Presidente Kennedy	-	-	-	2
Tupiratins	-	-	-	-
REGIÃO VII - GOIATINS	-	2	-	-
Barra do Ouro	-	-	-	-
Campos Lindos	-	1	-	-
Goiatins	-	1	-	-
REGIÃO VIII - GUARAÍ	1	2	6	1
Araguacema	-	-	-	-
Colméia	-	-	1	-
Dois Irmãos do Tocantins	-	-	-	-
Fortaleza do Tabocão	-	-	-	-
Goianorte	1	-	-	-
Guaraí	-	2	4	1
Miranorte	-	-	1	-
Rio dos Bois	-	-	-	-
Tupirama	-	-	-	-
REGIÃO IX - METROPOLITANA DE PALMAS	8	20	36	5
Aparecida do Rio Negro	-	-	-	-
Brejinho de Nazaré	-	-	1	1
Fátima	-	-	-	-
Ipueiras	-	-	-	-
Lajeado	-	-	-	-
Miracema do Tocantins	-	-	1	1
Monte do Carmo	-	-	-	-

* Em razão do grande número de dados, esta tabela foi dividida em partes. Sua reprodução integral vai da Tabela 7.19a à 7.19b.

(continua)

7.19b UNIDADES DE SAÚDE CADASTRADAS NO CADASTRO NACIONAL DE ESTABELECIMENTOS DE SAÚDE, SEGUNDO AS REGIÕES ADMINISTRATIVAS E MUNICÍPIOS DO TOCANTINS - 2005*

Regiões Administrativas	Policlínica	Posto de Saúde	Unidade de Apoio Diagnóstico e Terapia	Unidade de Vigilância em Saúde
Oliveira de Fátima	-	-	-	-
Palmas	7	8	26	3
Porto Nacional	1	12	8	-
Tocantínia	-	-	-	-
REGIÃO X - PEDRO AFONSO	-	1	1	1
Bom Jesus do Tocantins	-	-	-	-
Centenário	-	-	-	-
Itacajá	-	1	-	-
Itapiratins	-	-	-	-
Pedro Afonso	-	-	1	1
Recursolândia	-	-	-	-
Santa Maria do Tocantins	-	-	-	-
REGIÃO XI - PARAÍSO DO TOCANTINS	1	2	5	5
Abreulândia	-	-	-	1
Barrolândia	-	-	-	-
Caseara	-	-	-	-
Chapada de Areia	-	-	-	-
Cristalândia	-	-	1	-
Divinópolis do Tocantins	-	-	1	1
Lagoa da Confusão	-	1	-	-
Marianópolis do Tocantins	-	-	-	1
Monte Santo do Tocantins	-	-	-	-
Nova Rosalândia	-	1	-	-
Paraíso do Tocantins	1	-	1	1
Pium	-	-	2	1
Pugmil	-	-	-	-
Santa Rita do Tocantins	-	-	-	-
REGIÃO XII - NOVO ACORDO	-	2	-	-
Lagoa do Tocantins	-	-	-	-
Lizarda	-	1	-	-
Mateiros	-	-	-	-
Novo Acordo	-	-	-	-
Ponte Alta do Tocantins	-	-	-	-
Rio Sono	-	-	-	-
Santa Tereza do Tocantins	-	-	-	-
São Félix do Tocantins	-	1	-	-
REGIÃO XIII - NATIVIDADE	-	-	1	-
Chapada da Natividade	-	-	-	-
Natividade	-	-	1	-
Pindorama do Tocantins	-	-	-	-

* Em razão do grande número de dados, esta tabela foi dividida em partes. Sua reprodução integral vai da Tabela 7.19a à 7.19b.

(continua)

7.19b UNIDADES DE SAÚDE CADASTRADAS NO CADASTRO NACIONAL DE ESTABELECIMENTOS DE SAÚDE, SEGUNDO AS REGIÕES ADMINISTRATIVAS E MUNICÍPIOS DO TOCANTINS - 2005*

Regiões Administrativas	Policlínica	Posto de Saúde	Unidade de Apoio Diagnóse e Terapia	Unidade de Vigilância em Saúde
Santa Rosa do Tocantins	-	-	-	-
São Valério da Natividade	-	-	-	-
Silvanópolis	-	-	-	-
REGIÃO XIV - GURUPI	1	2	22	3
Aliança do Tocantins	-	-	-	-
Alvorada	-	-	2	1
Araguaçu	-	-	1	-
Cariri do Tocantins	-	-	-	-
Crixás do Tocantins	-	-	-	-
Dueré	-	-	-	-
Figueirópolis	-	-	-	-
Formoso do Araguaia	-	-	-	-
Gurupi	1	1	18	1
Jaú do Tocantins	-	-	-	-
Peixe	-	1	1	1
Sandolândia	-	-	-	-
Sucupira	-	-	-	-
Talismã	-	-	-	-
REGIÃO XV - DIANÓPOLIS	-	-	4	1
Almas	-	-	-	1
Dianópolis	-	-	3	-
Novo Jardim	-	-	-	-
Porto Alegre do Tocantins	-	-	1	-
Rio da Conceição	-	-	-	-
Taipas do Tocantins	-	-	-	-
REGIÃO XVI - PARANÃ	-	1	1	1
Palmeirópolis	-	1	1	1
Paraná	-	-	-	-
São Salvador do Tocantins	-	-	-	-
REGIÃO XVII - ARRAIAS	-	-	1	3
Arraias	-	-	1	1
Combinado	-	-	-	1
Conceição do Tocantins	-	-	-	-
Novo Alegre	-	-	-	1
REGIÃO XVIII - TAGUATINGA	-	-	-	1
Aurora do Tocantins	-	-	-	-
Lavandeira	-	-	-	-
Ponte Alta do Bom Jesus	-	-	-	-
Taguatinga	-	-	-	1

Fonte: DATASUS / SEPLAN-TO/DPI

*CNES - Cadastro Nacional de Estabelecimentos de Saúde

7.20a NÚMERO DE ÓBITOS POR FAIXA ETÁRIA, SEGUNDO AS REGIÕES ADMINISTRATIVAS E MUNICÍPIOS DO TOCANTINS - 2005*

Regiões Administrativas	Total	Menos de 01 Ano	De 01 a 04 anos	De 05 a 09 anos	De 10 a 14 anos	De 15 a 19 anos	De 20 a 29 anos
TOTAL DO ESTADO	5005	395	88	38	47	104	318
REGIÃO I - ARAGUATINS	174	20	4	1	6	6	8
Araguatins	87	10	1	1	5	2	5
Cachoeirinha	11	1	-	-	-	-	-
Esperantina	40	5	2	-	1	1	2
São Bento do Tocantins	22	3	-	-	-	2	1
São Sebastião do Tocantins	14	1	1	-	-	1	-
REGIÃO II - AUGUSTINÓPOLIS	284	37	7	1	4	4	11
Augustinópolis	67	11	1	-	1	1	2
Axixá do Tocantins	44	4	2	1	-	1	2
Buriti do Tocantins	50	6	2	-	-	-	3
Carrasco Bonito	20	5	-	-	1	1	-
Praia Norte	18	4	-	-	1	-	1
Sampaio	14	1	-	-	-	-	-
São Miguel do Tocantins	17	-	-	-	-	1	2
Sítio Novo do Tocantins	54	6	2	-	1	-	1
REGIÃO III - TOCANTINÓPOLIS	253	19	10	2	1	5	16
Aguiarnópolis	10	-	-	-	-	-	-
Angico	12	2	-	-	-	1	-
Darcinópolis	14	-	-	-	-	-	4
Itaguatins	33	1	1	1	-	-	2
Luzinópolis	7	1	-	-	-	-	-
Maurilândia do Tocantins	8	2	-	-	-	-	1
Nazaré	25	1	1	1	-	1	-
Palmeiras do Tocantins	16	-	-	-	1	1	3
Santa Terezinha do Tocantins	7	-	-	-	-	-	-
Tocantinópolis	121	12	8	-	-	2	6
REGIÃO IV - XAMBIOÁ	177	16	4	3	1	5	11
Ananás	51	5	1	1	-	3	3
Araguanã	18	-	-	-	1	1	1
Piraquê	10	1	-	-	-	1	1
Riachinho	12	2	-	-	-	-	3
Xambioá	86	8	3	2	-	-	3
REGIÃO V - ARAGUAÍNA	942	62	16	7	5	20	67
Aragominas	24	3	2	-	-	-	5
Araguaína	666	46	8	5	5	15	55
Babaçulândia	47	-	1	-	-	2	2
Carmolândia	8	-	1	-	-	-	1
Filadélfia	45	4	-	-	-	-	-

* Em razão do grande número de dados, esta tabela foi dividida em partes. Sua reprodução integral vai da Tabela 7.20a à 7.20b.

(continua)

7.20a NÚMERO DE ÓBITOS POR FAIXA ETÁRIA, SEGUNDO AS REGIÕES ADMINISTRATIVAS E MUNICÍPIOS DO TOCANTINS - 2005*

Regiões Administrativas	Total	Menos de 01 Ano	De 01 a 04 anos	De 05 a 09 anos	De 10 a 14 anos	De 15 a 19 anos	De 20 a 29 anos
Muricilândia	11	1	-	-	-	1	2
Nova Olinda	66	4	1	2	-	-	-
Palmeirante	16	-	2	-	-	1	-
Santa Fé do Araguaia	20	2	1	-	-	-	1
Wanderlândia	39	2	-	-	-	1	1
REGIÃO VI - COLINAS DO TOCANTINS	264	16	5	1	2	6	12
Arapoema	22	2	1	-	1	-	-
Bandeirantes do Tocantins	4	1	-	-	-	-	-
Bernardo Sayão	7	1	-	-	-	-	-
Brasilândia do Tocantins	7	-	-	-	-	-	-
Colinas do Tocantins	151	9	3	-	1	3	8
Couto de Magalhães	9	1	-	-	-	-	-
Itaporã do Tocantins	7	-	-	-	-	1	-
Juarina	7	1	-	-	-	-	1
Pau D'Arco	16	1	-	-	-	-	2
Pequizeiro	18	-	-	1	-	1	-
Presidente Kennedy	12	-	-	-	-	-	1
Tupiratins	4	-	1	-	-	1	-
REGIÃO VII - GOIATINS	84	15	2	1	-	3	5
Barra do Ouro	13	2	-	1	-	1	-
Campos Lindos	22	5	1	-	-	2	1
Goiatins	49	8	1	-	-	-	4
REGIÃO VIII - GUARAÍ	279	14	5	-	2	6	21
Araguacema	30	2	1	-	-	1	3
Colméia	34	2	1	-	-	1	3
Dois Irmãos do Tocantins	24	3	-	-	-	-	3
Fortaleza do Tabocão	6	1	-	-	1	-	1
Goianorte	17	-	-	-	-	1	2
Guaraí	94	5	1	-	-	1	3
Miranorte	64	-	2	-	1	2	6
Rio dos Bois	7	1	-	-	-	-	-
Tupirama	3	-	-	-	-	-	-
REGIÃO IX - METROPOLITANA DE PALMAS	877	79	11	12	6	25	73
Aparecida do Rio Negro	11	-	-	-	-	-	2
Brejinho de Nazaré	14	1	-	-	1	-	-
Fátima	9	1	-	-	-	-	-
Ipueiras	2	-	-	-	-	-	-
Lajeado	5	-	-	-	-	-	1
Miracema do Tocantins	79	7	-	1	-	4	11
Monte do Carmo	12	-	-	-	-	-	2

* Em razão do grande número de dados, esta tabela foi dividida em partes. Sua reprodução integral vai da Tabela 7.20a à 7.20b.

(continua)

7.20a NÚMERO DE ÓBITOS POR FAIXA ETÁRIA, SEGUNDO AS REGIÕES ADMINISTRATIVAS E MUNICÍPIOS DO TOCANTINS - 2005*

Regiões Administrativas	Total	Menos de 01 Ano	De 01 a 04 anos	De 05 a 09 anos	De 10 a 14 anos	De 15 a 19 anos	De 20 a 29 anos
Oliveira de Fátima	2	-	-	-	-	-	-
Palmas	496	50	9	7	4	15	44
Porto Nacional	210	17	2	2	1	5	13
Tocantínia	37	3	-	2	-	1	-
REGIÃO X - PEDRO AFONSO	130	15	4	1	2	3	6
Bom Jesus do Tocantins	4	-	1	-	-	-	-
Centenário	15	2	-	-	1	-	1
Itacajá	31	5	-	-	-	-	2
Itapiratins	6	-	-	-	1	-	-
Pedro Afonso	54	5	1	1	-	3	2
Recursolândia	12	2	1	-	-	-	1
Santa Maria do Tocantins	8	1	1	-	-	-	-
REGIÃO XI - PARAÍSO DO TOCANTINS	415	24	4	3	6	9	24
Abreulândia	5	-	-	-	-	-	-
Barrolândia	24	1	-	-	-	-	3
Caseara	20	2	-	1	-	2	-
Chapada de Areia	3	-	-	-	-	-	-
Cristalândia	43	2	-	-	-	1	2
Divinópolis do Tocantins	29	1	1	1	-	1	1
Lagoa da Confusão	25	3	-	-	-	-	2
Marianópolis do Tocantins	12	-	1	-	-	1	1
Monte Santo do Tocantins	5	-	-	-	-	-	-
Nova Rosalândia	20	2	-	1	-	-	-
Paraíso do Tocantins	185	12	2	-	4	4	12
Pium	34	1	-	-	2	-	2
Pugmil	4	-	-	-	-	-	-
Santa Rita do Tocantins	6	-	-	-	-	-	1
REGIÃO XII - NOVO ACORDO	106	11	4	1	2	-	2
Lagoa do Tocantins	14	3	-	-	1	-	-
Lizarda	18	1	1	-	-	-	1
Mateiros	1	-	-	-	-	-	-
Novo Acordo	14	2	-	-	-	-	-
Ponte Alta do Tocantins	23	2	1	1	1	-	-
Rio Sono	21	2	2	-	-	-	1
Santa Tereza do Tocantins	12	-	-	-	-	-	-
São Félix do Tocantins	3	1	-	-	-	-	-
REGIÃO XIII - NATIVIDADE	119	3	2	1	2	3	8
Chapada da Natividade	14	-	-	-	1	1	1
Natividade	41	1	-	1	-	2	2
Pindorama do Tocantins	12	1	2	-	-	-	1

* Em razão do grande número de dados, esta tabela foi dividida em partes. Sua reprodução integral vai da Tabela 7.20a à 7.20b.

(continua)

7.20a NÚMERO DE ÓBITOS POR FAIXA ETÁRIA, SEGUNDO AS REGIÕES ADMINISTRATIVAS E MUNICÍPIOS DO TOCANTINS - 2005*

Regiões Administrativas	Total	Menos de 01 Ano	De 01 a 04 anos	De 05 a 09 anos	De 10 a 14 anos	De 15 a 19 anos	De 20 a 29 anos
Santa Rosa do Tocantins	6	-	-	-	-	-	-
São Valério da Natividade	32	1	-	-	1	-	3
Silvanópolis	14	-	-	-	-	-	1
REGIÃO XIV - GURUPI	571	31	8	3	6	5	40
Aliança do Tocantins	15	-	-	-	-	-	-
Alvorada	31	1	2	-	-	-	4
Araguaçu	36	-	-	1	1	1	2
Cariri do Tocantins	14	-	-	-	-	-	-
Crixás do Tocantins	6	-	-	-	-	-	1
Dueré	10	1	-	-	-	-	-
Figueirópolis	18	1	-	-	-	-	-
Formoso do Araguaia	85	10	3	-	1	1	5
Gurupi	286	11	3	2	3	3	25
Jaú do Tocantins	8	1	-	-	-	-	-
Peixe	41	4	-	-	-	-	3
Sandolândia	10	2	-	-	1	-	-
Sucupira	-	-	-	-	-	-	-
Talismã	11	-	-	-	-	-	-
REGIÃO XV - DIANÓPOLIS	120	15	1	-	1	3	7
Almas	22	4	-	-	-	1	-
Dianópolis	62	5	1	-	-	2	3
Novo Jardim	7	-	-	-	1	-	-
Porto Alegre do Tocantins	13	2	-	-	-	-	1
Rio da Conceição	8	3	-	-	-	-	2
Taipas do Tocantins	8	1	-	-	-	-	1
REGIÃO XVI - PARANÃ	74	9	-	-	1	-	4
Palmeirópolis	32	5	-	-	1	-	1
Paraná	30	4	-	-	-	-	2
São Salvador do Tocantins	12	-	-	-	-	-	1
REGIÃO XVII - ARRAIAS	59	6	1	-	-	1	1
Arraias	32	4	-	-	-	-	-
Combinado	6	1	-	-	-	-	-
Conceição do Tocantins	15	1	1	-	-	1	1
Novo Alegre	6	-	-	-	-	-	-
REGIÃO XVIII - TAGUATINGA	77	3	-	1	-	-	2
Aurora do Tocantins	13	1	-	-	-	-	-
Lavandeira	1	-	-	-	-	-	-
Ponte Alta do Bom Jesus	22	-	-	-	-	-	-
Taguatinga	41	2	-	1	-	-	2

Fonte: Secretaria Estadual da Saúde / SEPLAN-TO/DPI

* Em razão do grande número de dados, esta tabela foi dividida em partes. Sua reprodução integral vai da Tabela 7.20a à 7.20b.

(continua)

7.20b NÚMERO DE ÓBITOS POR FAIXA ETÁRIA, SEGUNDO AS REGIÕES ADMINISTRATIVAS E MUNICÍPIOS DO TOCANTINS - 2005*

Regiões Administrativas	De 30 a 39 anos	De 40 a 49 anos	De 50 a 59 anos	De 60 a 69 anos	De 70 a 79 anos	80 e mais	Ignorados
TOTAL DO ESTADO	352	385	491	675	812	1016	284
REGIÃO I - ARAGUATINS	9	12	17	15	28	23	25
Araguatins	5	6	10	4	16	13	9
Cachoeirinha	1	2	1	3	1	1	1
Esperantina	1	3	3	4	7	3	8
São Bento do Tocantins	1	-	3	2	2	4	4
São Sebastião do Tocantins	1	1	-	2	2	2	3
REGIÃO II - AUGUSTINÓPOLIS	18	17	18	42	32	61	32
Augustinópolis	3	6	8	11	10	8	5
Axixá do Tocantins	3	4	3	6	6	5	7
Buriti do Tocantins	3	1	4	6	1	17	7
Carrasco Bonito	2	-	-	3	2	5	1
Praia Norte	2	3	-	4	-	2	1
Sampaio	2	1	1	3	-	3	3
São Miguel do Tocantins	-	-	-	-	4	9	1
Sítio Novo do Tocantins	3	2	2	9	9	12	7
REGIÃO III - TOCANTINÓPOLIS	12	23	18	24	57	58	8
Aguiarnópolis	-	1	3	-	3	3	-
Angico	1	-	1	1	2	4	-
Darcinópolis	-	2	2	1	3	2	-
Itaguatins	-	4	3	3	9	9	-
Luzinópolis	-	1	-	2	1	2	-
Maurilândia do Tocantins	-	1	-	1	2	1	-
Nazaré	2	1	-	2	9	6	1
Palmeiras do Tocantins	1	3	-	1	2	4	-
Santa Terezinha do Tocantins	1	-	1	1	2	2	-
Tocantinópolis	7	10	8	12	24	25	7
REGIÃO IV - XAMBIOÁ	6	9	21	30	34	28	9
Ananás	-	2	3	9	12	10	2
Araguanã	1	2	1	1	4	3	3
Piraquê	2	2	1	2	-	-	-
Riachinho	-	-	3	-	2	2	-
Xambioá	3	3	13	18	16	13	4
REGIÃO V - ARAGUAÍNA	76	73	99	130	153	185	49
Aragominas	2	1	1	2	5	2	1
Araguaína	51	48	71	88	107	133	34
Babaçulândia	3	6	6	4	12	10	1
Carmolândia	-	-	1	1	2	2	-
Filadélfia	3	3	5	10	6	12	2

* Em razão do grande número de dados, esta tabela foi dividida em partes. Sua reprodução integral vai da Tabela 7.20a à 7.20b.

(continua)

7.20b NÚMERO DE ÓBITOS POR FAIXA ETÁRIA, SEGUNDO AS REGIÕES ADMINISTRATIVAS E MUNICÍPIOS DO TOCANTINS - 2005*

Regiões Administrativas	De 30 a 39 anos	De 40 a 49 anos	De 50 a 59 anos	De 60 a 69 anos	De 70 a 79 anos	80 e mais	Ignorados
Murcilândia	-	2	-	3	2	-	-
Nova Olinda	7	5	10	13	8	10	6
Palmeirante	3	2	-	1	3	3	1
Santa Fé do Araguaia	1	3	3	2	1	4	2
Wanderlândia	6	3	2	6	7	9	2
REGIÃO VI - COLINAS DO TOCANTINS	17	15	28	51	56	40	15
Arapoema	1	1	2	4	4	5	1
Bandeirantes do Tocantins	1	-	-	-	1	1	-
Bernardo Sayão	2	-	1	1	1	1	-
Brasilândia do Tocantins	1	-	1	1	3	-	1
Colinas do Tocantins	8	11	21	25	30	23	9
Couto de Magalhães	1	-	-	2	3	1	1
Itaporã do Tocantins	-	-	-	1	3	2	-
Juarina	-	-	-	4	1	-	-
Pau D'Arco	-	-	2	8	2	1	-
Pequizeiro	3	3	1	3	3	3	-
Presidente Kennedy	-	-	-	2	4	2	3
Tupiratins	-	-	-	-	1	1	-
REGIÃO VII - GOIATINS	4	4	8	13	15	9	5
Barra do Ouro	-	1	-	2	3	1	2
Campos Lindos	1	2	-	7	1	2	-
Goiatins	3	1	8	4	11	6	3
REGIÃO VIII - GUARAÍ	19	23	30	40	39	62	18
Araguacema	1	4	1	3	4	5	5
Colméia	2	1	4	5	6	7	2
Dois Irmãos do Tocantins	1	2	1	2	5	5	2
Fortaleza do Tabocão	-	-	-	2	-	1	-
Goianorte	1	-	1	3	4	5	-
Guaraí	8	11	13	15	12	20	5
Miranorte	6	4	7	10	7	16	3
Rio dos Bois	-	-	2	-	1	2	1
Tupirama	-	1	1	-	-	1	-
REGIÃO IX - METROPOLITANA DE PALMAS	70	71	95	102	132	142	59
Aparecida do Rio Negro	-	2	2	1	1	2	1
Brejinho de Nazaré	-	-	1	2	6	3	-
Fátima	2	-	-	2	1	3	-
Ipueiras	-	1	-	-	-	-	1
Lajeado	-	-	1	1	1	-	1
Miracema do Tocantins	3	5	11	3	11	22	1
Monte do Carmo	1	-	1	3	3	2	-

* Em razão do grande número de dados, esta tabela foi dividida em partes. Sua reprodução integral vai da Tabela 7.20a à 7.20b.

(continua)

7.20b NÚMERO DE ÓBITOS POR FAIXA ETÁRIA, SEGUNDO AS REGIÕES ADMINISTRATIVAS E MUNICÍPIOS DO TOCANTINS - 2005*

Regiões Administrativas	De 30 a 39 anos	De 40 a 49 anos	De 50 a 59 anos	De 60 a 69 anos	De 70 a 79 anos	80 e mais	Ignorados
Oliveira de Fátima	-	1	-	1	-	-	-
Palmas	45	48	56	54	64	55	45
Porto Nacional	18	7	22	29	39	49	6
Tocantínia	1	7	1	6	6	6	4
REGIÃO X - PEDRO AFONSO	8	8	12	17	22	31	1
Bom Jesus do Tocantins	-	1	1	-	1	-	-
Centenário	1	-	2	2	3	3	-
Itacajá	2	1	3	6	4	7	1
Itapiratins	-	1	1	-	1	2	-
Pedro Afonso	5	1	3	7	12	14	-
Recursolândia	-	2	1	2	1	2	-
Santa Maria do Tocantins	-	2	1	-	-	3	-
REGIÃO XI - PARAÍSO DO TOCANTINS	30	27	44	60	53	110	21
Abreulândia	-	-	-	1	-	3	1
Barrolândia	1	1	1	4	6	6	1
Caseara	-	2	3	3	3	4	-
Chapada de Areia	1	-	-	-	-	1	1
Cristalândia	5	2	5	6	3	15	2
Divinópolis do Tocantins	2	2	1	5	4	6	4
Lagoa da Confusão	4	1	6	3	1	4	1
Marianópolis do Tocantins	-	-	2	3	3	1	-
Monte Santo do Tocantins	1	1	-	1	2	-	-
Nova Rosalândia	-	-	2	2	4	9	-
Paraíso do Tocantins	12	15	22	20	23	51	8
Pium	3	1	2	8	3	9	3
Pugmil	-	1	-	2	-	1	-
Santa Rita do Tocantins	1	1	-	2	1	-	-
REGIÃO XII - NOVO ACORDO	7	12	12	9	21	22	3
Lagoa do Tocantins	1	-	1	1	2	4	1
Lizarda	-	4	3	3	2	2	1
Mateiros	-	-	-	-	1	-	-
Novo Acordo	-	3	5	-	2	2	-
Ponte Alta do Tocantins	2	2	1	4	4	5	-
Rio Sono	1	-	2	-	7	5	1
Santa Tereza do Tocantins	2	3	-	1	2	4	-
São Félix do Tocantins	1	-	-	-	1	-	-
REGIÃO XIII - NATIVIDADE	3	14	6	14	26	29	8
Chapada da Natividade	-	2	-	1	4	3	1
Natividade	1	2	5	6	10	11	-
Pindorama do Tocantins	-	1	-	1	1	3	2

* Em razão do grande número de dados, esta tabela foi dividida em partes. Sua reprodução integral vai da Tabela 7.20a à 7.20b.

(continua)

7.20b NÚMERO DE ÓBITOS POR FAIXA ETÁRIA, SEGUNDO AS REGIÕES ADMINISTRATIVAS E MUNICÍPIOS DO TOCANTINS - 2005*

Regiões Administrativas	De 30 a 39 anos	De 40 a 49 anos	De 50 a 59 anos	De 60 a 69 anos	De 70 a 79 anos	80 e mais	Ignorados
Santa Rosa do Tocantins	-	1	-	-	1	2	2
São Valério da Natividade	1	4	1	5	7	7	2
Silvanópolis	1	4	-	1	3	3	1
REGIÃO XIV - GURUPI	45	62	46	81	91	133	20
Aliança do Tocantins	1	2	3	1	5	3	-
Alvorada	1	2	6	2	6	6	1
Araguaçu	3	1	2	6	6	11	2
Cariri do Tocantins	3	1	-	3	2	5	-
Crixás do Tocantins	1	-	-	1	1	1	1
Dueré	1	-	1	2	3	2	-
Figueirópolis	2	-	1	4	3	5	2
Formoso do Araguaia	9	13	8	8	12	14	1
Gurupi	19	36	20	43	43	69	9
Jaú do Tocantins	-	1	-	1	4	1	-
Peixe	2	2	2	7	5	14	2
Sandolândia	2	2	-	2	-	-	1
Sucupira	-	-	-	-	-	-	-
Talismã	1	2	3	1	1	2	1
REGIÃO XV - DIANÓPOLIS	13	8	14	12	16	22	8
Almas	3	-	4	4	4	1	1
Dianópolis	8	6	9	6	8	12	2
Novo Jardim	1	-	-	-	1	3	1
Porto Alegre do Tocantins	-	1	-	1	2	6	-
Rio da Conceição	1	-	-	1	-	-	1
Taipas do Tocantins	-	1	1	-	1	-	3
REGIÃO XVI - PARANÃ	8	2	6	10	10	22	2
Palmeirópolis	5	1	2	7	3	7	-
Paraná	2	1	3	2	6	8	2
São Salvador do Tocantins	1	-	1	1	1	7	-
REGIÃO XVII - ARRAIAS	4	3	9	11	10	13	-
Arraias	3	2	4	5	4	10	-
Combinado	1	-	1	1	1	1	-
Conceição do Tocantins	-	1	4	3	2	1	-
Novo Alegre	-	-	-	2	3	1	-
REGIÃO XVIII - TAGUATINGA	3	2	8	14	17	26	1
Aurora do Tocantins	-	1	2	3	2	4	-
Lavandeira	-	-	1	-	-	-	-
Ponte Alta do Bom Jesus	1	-	3	4	7	7	-
Taguatinga	2	1	2	7	8	15	1

7.21 TAXA DE MORTALIDADE INFANTIL, SEGUNDO AS REGIÕES ADMINISTRATIVAS E MUNICÍPIOS DO TOCANTINS - 2005

Regiões Administrativas	Nascidos Vivos 2005	Óbitos 2005	Taxa de Mortalidade Infantil 2005
TOTAL DO ESTADO	25898	395	1,53
REGIÃO I - ARAGUATINS	1151	20	1,74
Araguatins	664	10	1,51
Cachoeirinha	35	1	2,86
Esperantina	247	5	2,02
São Bento do Tocantins	86	3	3,49
São Sebastião do Tocantins	119	1	0,84
REGIÃO II - AUGUSTINÓPOLIS	1456	37	2,54
Augustinópolis	340	11	3,24
Axixá do Tocantins	301	4	1,33
Buriti do Tocantins	208	6	2,88
Carrasco Bonito	101	5	4,95
Praia Norte	186	4	2,15
Sampaio	97	1	1,03
São Miguel do Tocantins	45	-	-
Sítio Novo do Tocantins	178	6	3,37
REGIÃO III - TOCANTINÓPOLIS	1181	19	1,61
Aguiarnópolis	70	-	-
Angico	51	2	3,92
Darcinópolis	89	-	-
Itaguatins	142	1	0,70
Luzinópolis	60	1	1,67
Maurilândia do Tocantins	72	2	2,78
Nazaré	94	1	1,06
Palmeiras do Tocantins	64	-	-
Santa Terezinha do Tocantins	40	-	-
Tocantinópolis	499	12	2,40
REGIÃO IV - XAMBIOÁ	865	16	1,85
Ananás	288	5	1,74
Araguanã	116	-	-
Piraquê	64	1	1,56
Riachinho	75	2	2,67
Xambioá	322	8	2,48
REGIÃO V - ARAGUAÍNA	4012	62	1,55
Aragominas	109	3	2,75
Araguaína	2850	46	1,61
Babaçulândia	141	-	-
Carmolândia	53	-	-
Filadélfia	120	4	3,33

(continua)

7.21 TAXA DE MORTALIDADE INFANTIL, SEGUNDO AS REGIÕES ADMINISTRATIVAS E MUNICÍPIOS DO TOCANTINS - 2005

Regiões Administrativas	Nascidos Vivos 2005	Óbitos 2005	Taxa de Mortalidade Infantil 2005
Muricilândia	71	1	1,41
Nova Olinda	212	4	1,89
Palmeirante	85	-	-
Santa Fé do Araguaia	165	2	1,21
Wanderlândia	206	2	0,97
REGIÃO VI - COLINAS DO TOCANTINS	1400	16	1,14
Arapoema	130	2	1,54
Bandeirantes do Tocantins	58	1	1,72
Bernardo Sayão	71	1	1,41
Brasilândia do Tocantins	38	-	-
Colinas do Tocantins	706	9	1,27
Couto de Magalhães	56	1	1,79
Itaporã do Tocantins	60	-	-
Juarina	29	1	3,45
Pau D'Arco	71	1	1,41
Pequizeiro	68	-	-
Presidente Kennedy	95	-	-
Tupiratins	18	-	-
REGIÃO VII - GOIATINS	452	15	3,32
Barra do Ouro	88	2	2,27
Campos Lindos	106	5	4,72
Goiatins	258	8	3,10
REGIÃO VIII - GUARAÍ	1215	14	1,15
Araguacema	93	2	2,15
Colméia	153	2	1,31
Dois Irmãos do Tocantins	75	3	4,00
Fortaleza do Tabocão	45	1	2,22
Goianorte	59	-	-
Guaraí	465	5	1,08
Miranorte	269	-	-
Rio dos Bois	41	1	2,44
Tupirama	15	-	-
REGIÃO IX - METROPOLITANA DE PALMAS	5845	79	1,35
Aparecida do Rio Negro	64	-	-
Brejinho de Nazaré	89	1	1,12
Fátima	66	1	1,52
Ipueiras	27	-	-
Lajeado	48	-	-
Miracema do Tocantins	453	7	1,55
Monte do Carmo	125	-	-

(continua)

7.21 TAXA DE MORTALIDADE INFANTIL, SEGUNDO AS REGIÕES ADMINISTRATIVAS E MUNICÍPIOS DO TOCANTINS - 2005

Regiões Administrativas	Nascidos Vivos 2005	Óbitos 2005	Taxa de Mortalidade Infantil 2005
Oliveira de Fátima	23	-	-
Palmas	3816	50	1,31
Porto Nacional	983	17	1,73
Tocantínia	151	3	1,99
REGIÃO X - PEDRO AFONSO	633	15	2,37
Bom Jesus do Tocantins	59	-	-
Centenário	42	2	4,76
Itacajá	129	5	3,88
Itapiratins	34	-	-
Pedro Afonso	251	5	1,99
Recursolândia	92	2	2,17
Santa Maria do Tocantins	26	1	3,85
REGIÃO XI - PARAÍSO DO TOCANTINS	1749	24	1,37
Abreulândia	49	-	-
Barrolândia	79	1	1,27
Caseara	72	2	2,78
Chapada de Areia	10	-	-
Cristalândia	135	2	1,48
Divinópolis do Tocantins	124	1	0,81
Lagoa da Confusão	127	3	2,36
Marianópolis do Tocantins	86	-	-
Monte Santo do Tocantins	20	-	-
Nova Rosalândia	61	2	3,28
Paraíso do Tocantins	815	12	1,47
Pium	123	1	0,81
Pugmil	29	-	-
Santa Rita do Tocantins	19	-	-
REGIÃO XII - NOVO ACORDO	577	11	1,91
Lagoa do Tocantins	85	3	3,53
Lizarda	86	1	1,16
Mateiros	31	-	-
Novo Acordo	76	2	2,63
Ponte Alta do Tocantins	120	2	1,67
Rio Sono	90	2	2,22
Santa Tereza do Tocantins	51	-	-
São Félix do Tocantins	38	1	2,63
REGIÃO XIII - NATIVIDADE	662	3	0,45
Chapada da Natividade	77	-	-
Natividade	188	1	0,53
Pindorama do Tocantins	72	1	1,39

(continua)

7.21 TAXA DE MORTALIDADE INFANTIL, SEGUNDO AS REGIÕES ADMINISTRATIVAS E MUNICÍPIOS DO TOCANTINS - 2005

Regiões Administrativas	Nascidos Vivos 2005	Óbitos 2005	Taxa de Mortalidade Infantil 2005
Santa Rosa do Tocantins	111	-	-
São Valério da Natividade	107	1	0,93
Silvanópolis	107	-	-
REGIÃO XIV - GURUPI	2727	31	1,14
Aliança do Tocantins	100	-	-
Alvorada	137	1	0,73
Araguaçu	157	-	-
Cariri do Tocantins	53	-	-
Crixás do Tocantins	22	-	-
Dueré	74	1	1,35
Figueirópolis	90	1	1,11
Formoso do Araguaia	399	10	2,51
Gurupi	1389	11	0,79
Jaú do Tocantins	49	1	2,04
Peixe	165	4	2,42
Sandolândia	40	2	5,00
Sucupira	30	-	-
Talismã	22	-	-
REGIÃO XV - DIANÓPOLIS	785	15	1,91
Almas	188	4	2,13
Dianópolis	416	5	1,20
Novo Jardim	58	-	-
Porto Alegre do Tocantins	58	2	3,45
Rio da Conceição	29	3	10,34
Taipas do Tocantins	36	1	2,78
REGIÃO XVI - PARANÃ	337	9	2,67
Palmeirópolis	104	5	4,81
Paraná	211	4	1,90
São Salvador do Tocantins	22	-	-
REGIÃO XVII - ARRAIAS	391	6	1,53
Arraias	221	4	1,81
Combinado	60	1	1,67
Conceição do Tocantins	86	1	1,16
Novo Alegre	24	-	-
REGIÃO XVIII - TAGUATINGA	460	3	2
Aurora do Tocantins	59	1	1,69
Lavandeira	18	-	-
Ponte Alta do Bom Jesus	83	-	-
Taguatinga	297	2	0,67
Município Ignorado	3	-	-

7.22 NÚMERO DE CASOS NOTIFICADOS DE ACIDENTES COM ANIMAIS PEÇONHENTOS, SEGUNDO AS REGIÕES ADMINISTRATIVAS E MUNICÍPIOS DO TOCANTINS - 2005

Regiões Administrativas	Total	Serpente	Aranha	Escorpião	Outros
TOTAL DO ESTADO	1295	792	38	219	246
REGIÃO I - ARAGUATINS	16	15	-	1	-
Araguatins	9	8	-	1	-
Cachoeirinha	2	2	-	-	-
São Bento do Tocantins	5	5	-	-	-
REGIÃO II - AUGUSTINÓPOLIS	9	7	-	1	1
Axixá do Tocantins	1	-	-	1	-
Praia Norte	2	1	-	-	1
São Miguel do Tocantins	3	3	-	-	-
Sítio Novo do Tocantins	3	3	-	-	-
REGIÃO III - TOCANTINÓPOLIS	55	43	-	8	4
Aguiarnópolis	2	1	-	1	-
Angico	2	2	-	-	-
Darcinópolis	7	4	-	1	2
Itaguatins	4	4	-	-	-
Luzinópolis	7	7	-	-	-
Maurilândia do Tocantins	4	2	-	-	2
Nazaré	4	4	-	-	-
Palmeiras do Tocantins	7	5	-	2	-
Tocantinópolis	18	14	-	4	-
REGIÃO IV - XAMBIOÁ	40	34	1	2	3
Ananás	12	8	-	2	2
Araguanã	2	2	-	-	-
Piraquê	10	10	-	-	-
Riachinho	6	5	1	-	-
Xambioá	10	9	-	-	1
REGIÃO V - ARAGUAÍNA	336	137	25	36	138
Aragominas	20	20	-	-	-
Araguaína	211	60	17	29	105
Babaçulândia	7	6	-	1	-
Carmolândia	3	1	-	-	2
Filadélfia	4	3	-	-	1
Muricilândia	9	9	-	-	-
Nova Olinda	17	9	1	1	6
Santa Fé do Araguaia	18	14	-	2	2
Wanderlândia	47	15	7	3	22

(continua)

7.22 NÚMERO DE CASOS NOTIFICADOS DE ACIDENTES COM ANIMAIS PEÇONHENTOS, SEGUNDO AS REGIÕES ADMINISTRATIVAS E MUNICÍPIOS DO TOCANTINS - 2005

Regiões Administrativas	Total	Serpente	Aranha	Escorpião	Outros
REGIÃO VI - COLINAS DO TOCANTINS	59	57	-	1	1
Arapoema	3	3	-	-	-
Bandeirantes do Tocantins	4	4	-	-	-
Bernardo Sayão	1	1	-	-	-
Brasilândia do Tocantins	3	3	-	-	-
Colinas do Tocantins	21	20	-	-	1
Couto de Magalhães	2	2	-	-	-
Itaporã do Tocantins	8	7	-	1	-
Juarina	1	1	-	-	-
Pau D'Arco	4	4	-	-	-
Pequizeiro	8	8	-	-	-
Presidente Kennedy	2	2	-	-	-
Tupiratins	2	2	-	-	-
REGIÃO VII - GOIATINS	34	33	-	1	-
Barra do Ouro	7	7	-	-	-
Campos Lindos	6	6	-	-	-
Goiatins	21	20	-	1	-
REGIÃO VIII - GUARÁÍ	75	70	1	4	-
Araguacema	7	7	-	-	-
Colméia	4	4	-	-	-
Dois Irmãos do Tocantins	15	14	1	-	-
Fortaleza do Tabocão	4	4	-	-	-
Goianorte	15	15	-	-	-
Guaráí	19	16	-	3	-
Miranorte	6	6	-	-	-
Rio dos Bois	4	4	-	-	-
Tupirama	1	-	-	1	-
REGIÃO IX - METROPOLITANA DE PALMAS	166	98	1	47	20
Aparecida do Rio Negro	13	9	-	-	4
Brejinho de Nazaré	8	6	-	2	-
Fátima	1	1	-	-	-
Ipueiras	4	2	-	1	1
Lajeado	4	-	-	4	-
Miracema do Tocantins	23	21	-	1	1
Monte do Carmo	5	5	-	-	-
Oliveira de Fátima	1	1	-	-	-
Palmas	61	23	1	26	11
Porto Nacional	26	14	-	9	3
Tocantínia	20	16	-	4	-

(continua)

7.22 NÚMERO DE CASOS NOTIFICADOS DE ACIDENTES COM ANIMAIS PEÇONHENTOS, SEGUNDO AS REGIÕES ADMINISTRATIVAS E MUNICÍPIOS DO TOCANTINS - 2005

Regiões Administrativas	Total	Serpente	Aranha	Escorpião	Outros
REGIÃO X - PEDRO AFONSO	78	67	-	7	4
Bom Jesus do Tocantins	7	7	-	-	-
Centenário	9	9	-	-	-
Itacajá	14	14	-	-	-
Itapiratins	9	5	-	1	3
Pedro Afonso	19	13	-	5	1
Recursolândia	15	14	-	1	-
Santa Maria do Tocantins	5	5	-	-	-
REGIÃO XI - PARAÍSO DO TOCANTINS	86	50	2	19	15
Abreulândia	7	7	-	-	-
Barrolândia	5	2	-	-	3
Caseara	9	8	-	1	-
Chapada de Areia	1	1	-	-	-
Cristalândia	3	1	-	2	-
Lagoa da Confusão	17	2	-	11	4
Marianópolis do Tocantins	10	10	-	-	-
Nova Rosalândia	5	2	-	2	1
Paraíso do Tocantins	10	7	1	-	2
Pium	15	7	1	2	5
Pugmil	2	2	-	-	-
Santa Rita do Tocantins	2	1	-	1	-
REGIÃO XII - NOVO ACORDO	33	28	1	2	2
Lagoa do Tocantins	2	2	-	-	-
Lizarda	4	4	-	-	-
Mateiros	2	2	-	-	-
Novo Acordo	7	7	-	-	-
Ponte Alta do Tocantins	12	7	1	2	2
Rio Sono	3	3	-	-	-
Santa Tereza do Tocantins	1	1	-	-	-
São Félix do Tocantins	2	2	-	-	-
REGIÃO XIII - NATIVIDADE	44	18	2	13	11
Chapada da Natividade	1	1	-	-	-
Natividade	4	3	-	1	-
Pindorama do Tocantins	5	5	-	-	1
Santa Rosa do Tocantins	6	1	-	4	1
São Valério da Natividade	7	7	-	-	-
Silvanópolis	21	1	2	8	10

(continua)

7.22 NÚMERO DE CASOS NOTIFICADOS DE ACIDENTES COM ANIMAIS PEÇONHENTOS, SEGUNDO AS REGIÕES ADMINISTRATIVAS E MUNICÍPIOS DO TOCANTINS - 2005

Regiões Administrativas	Total	Serpente	Aranha	Escorpião	Outros
REGIÃO XIV - GURUPI	161	77	3	44	37
Aliança do Tocantins	4	4	-	-	-
Alvorada	4	4	-	-	-
Araguaçu	18	8	1	5	4
Cariri do Tocantins	3	3	-	-	-
Crixás do Tocantins	2	2	-	-	-
Dueré	29	1	-	11	17
Figueirópolis	4	-	-	2	2
Formoso do Araguaia	49	19	-	17	13
Gurupi	32	24	1	6	1
Jaú do Tocantins	3	1	1	1	-
Peixe	10	8	-	2	-
Sandolândia	2	2	-	-	-
Talismã	1	1	-	-	-
REGIÃO XV - DIANÓPOLIS	31	22	-	8	1
Almas	10	8	-	2	-
Dianópolis	8	6	-	2	-
Novo Jardim	5	4	-	-	1
Porto Alegre do Tocantins	1	1	-	-	-
Rio da Conceição	3	3	-	-	-
Taipas do Tocantins	4	-	-	4	-
REGIÃO XVI - PARANÃ	27	14	1	5	7
Palmeirópolis	6	5	-	1	-
Paraná	12	8	-	2	2
São Salvador do Tocantins	9	1	1	2	5
REGIÃO XVII - ARRAIAS	29	17	1	10	1
Arraias	14	11	-	3	-
Conceição do Tocantins	15	6	1	7	1
REGIÃO XVIII - TAGUATINGA	16	5	-	10	1
Aurora do Tocantins	3	1	-	2	-
Lavandeira	3	2	-	1	-
Ponte Alta do Bom Jesus	2	-	-	1	1
Taguatinga	8	2	-	6	-

Fonte: Secretaria Estadual da Saúde / SEPLAN-TO/DPI

7.23 IMUNIZAÇÃO EM MENORES DE 1 ANO, SEGUNDO AS REGIÕES ADMINISTRATIVAS E MUNICÍPIOS DO TOCANTINS - 2004

Regiões Administrativas	Total Doses Aplicadas	População < 1 ano	BCG		Hepatite B		Poliomielite		Tetravalente		Febre Amarela	
			Doses Aplicadas	Cobertura %	Doses Aplicadas	Cobertura %	Doses Aplicadas	Cobertura %	Doses Aplicadas	Cobertura %	Doses Aplicadas	Cobertura %
TOTAL DO ESTADO	130.188	28.383	27.862		26.134		27.317		27.106		21.769	
REGIÃO I - ARAGUATINS	5.315	1.271	1.229		1.080		1.120		1.067		819	
Araguatins	3.290	756	785	103,84	665	87,96	686	90,74	684	90,48	470	62,17
Cachoeirinha	196	60	39	65,00	42	70,00	40	66,67	40	66,67	35	58,33
Esperantina	913	249	220	88,35	190	76,31	193	77,51	153	61,45	157	63,05
São Bento do Tocantins	318	93	65	69,89	68	73,12	75	80,65	66	70,97	44	47,31
São Sebastião do Tocantins	598	113	120	106,19	115	101,77	126	111,50	124	109,73	113	100,00
REGIÃO II - AUGUSTINÓPOLIS	7.294	1.577	1.552		1.509		1.558		1.537		1.138	
Augustinópolis	1.532	348	401	115,23	295	84,77	309	88,79	312	89,66	215	61,78
Axixá do Tocantins	1.240	175	296	169,14	260	148,57	248	141,71	253	144,57	183	104,57
Buriti do Tocantins	994	196	234	119,39	201	102,55	205	104,59	203	103,57	151	77,04
Carrasco Bonito	469	107	77	71,96	102	95,33	106	99,07	102	95,33	82	76,64
Praia Norte	982	219	167	76,26	217	99,09	218	99,54	215	98,17	165	75,34
Sampaio	419	78	107	137,18	88	112,82	86	110,26	87	111,54	51	65,38
São Miguel do Tocantins	674	242	78	32,23	141	58,26	184	76,03	163	67,36	108	44,63
Sítio Novo do Tocantins	984	212	192	90,57	205	96,70	202	95,28	202	95,28	183	86,32
REGIÃO III - TOCANTINÓPOLIS	5.687	1.406	1.222		1.153		1.207		1.217		888	
Aguiarnópolis	432	82	74	90,24	95	115,85	97	118,29	97	118,29	69	84,15
Angico	295	58	57	98,28	56	96,55	62	106,90	62	106,90	58	100,00
Darcinópolis	424	117	109	93,16	86	73,50	84	71,79	86	73,50	59	50,43
Itaguatins	701	173	144	83,24	127	73,41	153	88,44	166	95,95	111	64,16
Luzinópolis	212	55	44	80,00	43	78,18	42	76,36	41	74,55	42	76,36
Maurilândia do Tocantins	291	73	51	69,86	57	78,08	61	83,56	61	83,56	61	83,56
Nazaré	526	114	121	106,14	111	97,37	111	97,37	109	95,61	74	64,91
Palmeiras do Tocantins	385	125	79	63,20	74	59,20	85	68,00	85	68,00	62	49,60
Santa Terezinha do Tocantins	333	73	66	90,41	70	95,89	73	100,00	71	97,26	53	72,60
Tocantinópolis	2.088	536	477	88,99	434	80,97	439	81,90	439	81,90	299	55,78
REGIÃO IV - XAMBIOÁ	3.605	861	802		700		772		770		561	
Ananás	1.030	301	256	85,05	196	65,12	218	72,43	218	72,43	142	47,18
Araguanã	575	130	118	90,77	125	96,15	124	95,38	124	95,38	84	64,62
Piraquê	224	87	41	47,13	46	52,87	48	55,17	46	52,87	43	49,43
Riachinho	405	81	78	96,30	79	97,53	82	101,23	82	101,23	84	103,70
Xambioá	1.371	262	309	117,94	254	96,95	300	114,50	300	114,50	208	79,39
REGIÃO V - ARAGUAÍNA	20.907	4.209	4.369		4.061		4.145		4.159		4.173	
Aragominas	777	163	147	90,18	156	95,71	155	95,09	155	95,09	164	100,61
Araguaína	14.427	2.811	3.181	113,16	2.829	100,64	2.793	99,36	2.810	99,96	2.814	100,11
Babaçulândia	772	197	150	76,14	135	68,53	180	91,37	170	86,29	137	69,54
Carmolândia	251	32	53	165,63	45	140,63	57	178,13	57	178,13	39	121,88
Filadélfia	992	205	144	70,24	213	103,90	215	104,88	215	104,88	205	100,00
Muricilândia	289	56	51	91,07	60	107,14	61	108,93	61	108,93	56	100,00

(continua)

7.23 IMUNIZAÇÃO EM MENORES DE 1 ANO, SEGUNDO AS REGIÕES ADMINISTRATIVAS E MUNICÍPIOS DO TOCANTINS - 2004

Regiões Administrativas	Total Doses Aplicadas	População < 1 ano	BCG		Hepatite B		Poliomielite		Tetralente		Febre Amarela	
			Doses Aplicadas	Cobertura %	Doses Aplicadas	Cobertura %	Doses Aplicadas	Cobertura %	Doses Aplicadas	Cobertura %	Doses Aplicadas	Cobertura %
Nova Olinda	1.199	238	215	90,34	227	95,38	227	95,38	256	107,56	274	115,13
Palmeirante	418	97	94	96,91	69	71,13	86	88,66	86	88,66	83	85,57
Santa Fé do Araguaia	901	171	154	90,06	175	102,34	200	116,96	195	114,04	177	103,51
Wanderlândia	881	239	180	75,31	152	63,60	171	71,55	154	64,44	224	93,72
REGIÃO VI - COLINAS DO TOCANTINS	7.722	1.499	1.623		1.512		1.645		1.586		1.356	
Arapoema	822	166	173	104,22	159	95,78	162	97,59	162	97,59	166	100,00
Bandeirantes do Tocantins	311	53	52	98,11	68	128,30	65	122,64	65	122,64	61	115,09
Bernardo Sayão	350	122	60	49,18	76	62,30	80	65,57	75	61,48	59	48,36
Brasilândia do Tocantins	325	54	61	112,96	66	122,22	67	124,07	67	124,07	64	118,52
Colinas do Tocantins	3.168	557	742	133,21	580	104,13	690	123,88	651	116,88	505	90,66
Couto de Magalhães	471	84	85	101,19	98	116,67	102	121,43	102	121,43	84	100,00
Itaporã do Tocantins	226	50	52	104,00	48	96,00	48	96,00	48	96,00	30	60,00
Juarina	189	53	25	47,17	43	81,13	57	107,55	42	79,25	22	41,51
Pau D'Arco	582	116	130	112,07	112	96,55	112	96,55	112	96,55	116	100,00
Pequizeiro	650	127	119	93,70	131	103,15	134	105,51	134	105,51	132	103,94
Presidente Kennedy	488	91	100	109,89	99	108,79	99	108,79	99	108,79	91	100,00
Tupiratins	140	26	24	92,31	32	123,08	29	111,54	29	111,54	26	100,00
REGIÃO VII - GOIATINS	2.305	677	522		432		500		444		407	
Barra do Ouro	448	112	95	84,82	85	75,89	96	85,71	96	85,71	76	67,86
Campos Lindos	962	267	176	65,92	183	68,54	215	80,52	183	68,54	205	76,78
Goiatins	895	298	251	84,23	164	55,03	189	63,42	165	55,37	126	42,28
REGIÃO VIII - GUARÁÍ	6.782	1.453	1.303		1.408		1.455		1.476		1.140	
Araguacema	660	150	136	90,67	143	95,33	143	95,33	143	95,33	95	63,33
Colméia	1.028	220	203	92,27	216	98,18	216	98,18	237	107,73	156	70,91
Dois Irmãos do Tocantins	442	139	73	52,52	104	74,82	101	72,66	101	72,66	63	45,32
Fortaleza do Tabocão	346	73	39	53,42	70	95,89	82	112,33	82	112,33	73	100,00
Goianorte	474	85	87	102,35	91	107,06	104	122,35	104	122,35	88	103,53
Guaráí	2.285	444	446	100,45	452	101,80	471	106,08	471	106,08	445	100,23
Miranorte	1.133	257	237	92,22	245	95,33	250	97,28	250	97,28	151	58,75
Rio dos Bois	224	50	45	90,00	48	96,00	49	98,00	49	98,00	33	66,00
Tupirama	190	35	37	105,71	39	111,43	39	111,43	39	111,43	36	102,86
REGIÃO IX - METROPOLITANA DE PALMAS	28.273	6.619	6.643		5.621		5.988		5.913		4.108	
Aparecida do Rio Negro	376	62	61	98,39	77	124,19	88	141,94	88	141,94	62	100,00
Brejinho de Nazaré	436	91	84	92,31	103	113,19	90	98,90	90	98,90	69	75,82
Fátima	386	85	77	90,59	82	96,47	82	96,47	82	96,47	63	74,12
Ipueiras	105	19	20	105,26	21	110,53	21	110,53	21	110,53	22	115,79
Lajeado	251	71	48	67,61	56	78,87	61	85,92	60	84,51	26	36,62
Miracema do Tocantins	2.350	633	753	118,96	429	67,77	429	67,77	433	68,40	306	48,34
Monte do Carmo	521	86	85	98,84	112	130,23	119	138,37	119	138,37	86	100,00

(continua)

7.23 IMUNIZAÇÃO EM MENORES DE 1 ANO, SEGUNDO AS REGIÕES ADMINISTRATIVAS E MUNICÍPIOS DO TOCANTINS - 2004

Regiões Administrativas	Total Doses Aplicadas	População < 1 ano	BCG		Hepatite B		Poliomielite		Tetraivalente		Febre Amarela	
			Doses Aplicadas	Cobertura %	Doses Aplicadas	Cobertura %	Doses Aplicadas	Cobertura %	Doses Aplicadas	Cobertura %	Doses Aplicadas	Cobertura %
Oliveira de Fátima	125	26	24	92,31	25	96,15	25	96,15	25	96,15	26	100,00
Palmas	17.946	4.380	4.017	91,71	3.606	82,33	3.892	88,86	3.815	87,10	2.616	59,73
Porto Nacional	4.957	980	1.306	133,27	932	95,10	1.003	102,35	1.002	102,24	714	72,86
Tocantínia	820	186	168	90,32	178	95,70	178	95,70	178	95,70	118	63,44
REGIÃO X - PEDRO AFONSO	3.345	667	680		683		726		725		531	
Bom Jesus do Tocantins	268	54	58	107,41	67	124,07	55	101,85	54	100,00	34	62,96
Centenário	297	67	62	92,54	64	95,52	64	95,52	64	95,52	43	64,18
Itacajá	790	151	155	102,65	165	109,27	173	114,57	173	114,57	124	82,12
Itapiratins	355	95	68	71,58	75	78,95	76	80,00	74	77,89	62	65,26
Pedro Afonso	934	172	205	119,19	169	98,26	210	122,09	210	122,09	140	81,40
Recursolândia	448	80	88	110,00	92	115,00	93	116,25	95	118,75	80	100,00
Santa Maria do Tocantins	253	48	44	91,67	51	106,25	55	114,58	55	114,58	48	100,00
REGIÃO XI - PARAÍSO DO TOCANTINS	9.261	1.923	1.836		1.909		1.978		2.004		1.534	
Abreulândia	231	48	44	91,67	46	95,83	46	95,83	46	95,83	49	102,08
Barrolândia	381	67	61	91,04	81	120,90	86	128,36	86	128,36	67	100,00
Caseara	558	109	100	91,74	124	113,76	112	102,75	113	103,67	109	100,00
Chapada de Areia	335	67	62	92,54	64	95,52	71	105,97	71	105,97	67	100,00
Cristalândia	700	127	120	94,49	141	111,02	156	122,83	156	122,83	127	100,00
Divinópolis do Tocantins	540	117	111	94,87	112	95,73	126	107,69	122	104,27	69	58,97
Lagoa da Confusão	886	232	152	65,52	207	89,22	179	77,16	206	88,79	142	61,21
Marianópolis do Tocantins	365	63	71	112,70	67	106,35	80	126,98	80	126,98	67	106,35
Monte Santo do Tocantins	126	41	17	41,46	27	65,85	29	70,73	29	70,73	24	58,54
Nova Rosalândia	354	67	63	94,03	75	111,94	74	110,45	75	111,94	67	100,00
Paraíso do Tocantins	3.726	785	821	104,59	762	97,07	794	101,15	796	101,40	553	70,45
Pium	628	111	129	116,22	109	98,20	138	124,32	140	126,13	112	100,90
Pugmil	251	46	53	115,22	55	119,57	50	108,70	47	102,17	46	100,00
Santa Rita do Tocantins	180	43	32	74,42	39	90,70	37	86,05	37	86,05	35	81,40
REGIÃO XII - NOVO ACORDO	2.919	596	588		606		624		618		483	
Lagoa do Tocantins	330	74	67	90,54	74	100,00	74	100,00	75	101,35	40	54,05
Lizarda	374	74	72	97,30	78	105,41	75	101,35	75	101,35	74	100,00
Mateiros	143	48	24	50,00	26	54,17	37	77,08	30	62,50	26	54,17
Novo Acordo	397	74	67	90,54	82	110,81	87	117,57	87	117,57	74	100,00
Ponte Alta do Tocantins	720	124	150	120,97	152	122,58	147	118,55	147	118,55	124	100,00
Rio Sono	585	118	132	111,86	113	95,76	123	104,24	123	104,24	94	79,66
Santa Tereza do Tocantins	222	50	45	90,00	48	96,00	48	96,00	48	96,00	33	66,00
São Félix do Tocantins	148	34	31	91,18	33	97,06	33	97,06	33	97,06	18	52,94
REGIÃO XIII - NATIVIDADE	2.996	582	578		613		641		640		524	
Chapada da Natividade	130	24	26	108,33	26	108,33	26	108,33	26	108,33	26	108,33
Natividade	979	209	199	95,22	199	95,22	209	100,00	209	100,00	163	77,99
Pindorama do Tocantins	472	80	72	90,00	103	128,75	103	128,75	103	128,75	91	113,75

(continua)

7.23 IMUNIZAÇÃO EM MENORES DE 1 ANO, SEGUNDO AS REGIÕES ADMINISTRATIVAS E MUNICÍPIOS DO TOCANTINS - 2004

Regiões Administrativas	Total Doses Aplicadas	População < 1 ano	BCG		Hepatite B		Poliomielite		Tetravalente		Febre Amarela	
			Doses Aplicadas	Cobertura %	Doses Aplicadas	Cobertura %	Doses Aplicadas	Cobertura %	Doses Aplicadas	Cobertura %	Doses Aplicadas	Cobertura %
Santa Rosa do Tocantins	554	111	112	100,90	108	97,30	111	100,00	110	99,10	113	101,80
São Valério da Natividade	457	92	96	104,35	96	104,35	103	111,96	103	111,96	59	64,13
Silvanópolis	404	66	73	110,61	81	122,73	89	134,85	89	134,85	72	109,09
REGIÃO XIV - GURUPI	14.153	2.838	2.865		2.845		2.959		2.947		2.537	
Aliança do Tocantins	570	127	115	90,55	123	96,85	121	95,28	121	95,28	90	70,87
Alvorada	792	165	150	90,91	158	95,76	160	96,97	158	95,76	166	100,61
Araguaçu	733	141	131	92,91	149	105,67	169	119,86	169	119,86	115	81,56
Cariri do Tocantins	251	65	50	76,92	51	78,46	52	80,00	52	80,00	46	70,77
Crixás do Tocantins	139	27	25	92,59	29	107,41	29	107,41	29	107,41	27	100,00
Dueré	349	102	68	66,67	77	75,49	75	73,53	75	73,53	54	52,94
Figueirópolis	493	100	95	95,00	98	98,00	99	99,00	99	99,00	102	102,00
Formoso do Araguaia	2.104	407	447	109,83	411	100,98	413	101,47	413	101,47	420	103,19
Gurupi	6.898	1.349	1.432	106,15	1.362	100,96	1.445	107,12	1.441	106,82	1.218	90,29
Jaú do Tocantins	253	44	49	111,36	49	111,36	59	134,09	52	118,18	44	100,00
Peixe	891	171	169	98,83	198	115,79	193	112,87	193	112,87	138	80,70
Sandolândia	291	63	57	90,48	65	103,17	65	103,17	65	103,17	39	61,90
Sucupira	163	32	30	93,75	31	96,88	34	106,25	35	109,38	33	103,13
Talismã	226	45	47	104,44	44	97,78	45	100,00	45	100,00	45	100,00
REGIÃO XV - DIANÓPOLIS	3.351	785	710		675		702		704		560	
Almas	660	200	128	64,00	131	65,50	143	71,50	144	72,00	114	57,00
Dianópolis	1.834	384	426	110,94	368	95,83	371	96,61	370	96,35	299	77,86
Novo Jardim	208	79	26	32,91	42	53,16	49	62,03	51	64,56	40	50,63
Porto Alegre do Tocantins	309	57	52	91,23	68	119,30	65	114,04	65	114,04	59	103,51
Rio da Conceição	169	31	42	135,48	32	103,23	32	103,23	32	103,23	31	100,00
Taipas do Tocantins	171	34	36	105,88	34	100,00	42	123,53	42	123,53	17	50,00
REGIÃO XVI - PARANÃ	1.675	439	384		367		338		337		249	
Palmeirópolis	602	114	132	115,79	123	107,89	130	114,04	130	114,04	87	76,32
Paraná	840	252	205	81,35	191	75,79	157	62,30	157	62,30	130	51,59
São Salvador do Tocantins	233	73	47	64,38	53	72,60	51	69,86	50	68,49	32	43,84
REGIÃO XVII - ARRAIAS	2.126	488	430		459		449		448		340	
Arraias	1.092	235	233	99,15	237	100,85	224	95,32	224	95,32	174	74,04
Combinado	437	93	88	94,62	90	96,77	95	102,15	95	102,15	69	74,19
Conceição do Tocantins	385	120	71	59,17	87	72,50	85	70,83	85	70,83	57	47,50
Novo Alegre	212	40	38	95,00	45	112,50	45	112,50	44	110,00	40	100,00
REGIÃO XVIII - TAGUATINGA	2.472	493	526		501		510		514		421	
Aurora do Tocantins	279	53	55	103,77	61	115,09	64	120,75	66	124,53	33	62,26
Lavandeira	177	20	20	100,00	40	200,00	42	210,00	42	210,00	33	165,00
Ponte Alta do Bom Jesus	388	81	74	91,36	77	95,06	77	95,06	79	97,53	81	100,00
Taguatinga	1.628	339	377	111,21	323	95,28	327	96,46	327	96,46	274	80,83

7.24a

PROFISSIONAIS DE SAÚDE, SEGUNDO AS REGIÕES ADMINISTRATIVAS E MUNICÍPIOS DO TOCANTINS - 2004*

Regiões Administrativas	Total	Médico	Enfermeiro	Técnico de Enfermagem	Auxiliar de Enfermagem	Biomédico
TOTAL DO ESTADO	11887	1992	685	2003	1510	150
REGIÃO I - ARAGUATINS	273	22	14	31	37	1
Araguatins	164	11	6	23	22	1
Cachoeirinha	14	1	1	2	-	-
Esperantina	41	1	2	4	4	-
São Bento do Tocantins	23	4	2	1	4	-
São Sebastião do Tocantins	31	5	3	1	7	-
REGIÃO II - AUGUSTINÓPOLIS	469	63	28	57	79	2
Augustinópolis	205	37	14	19	64	2
Axixá do Tocantins	44	5	2	8	1	-
Buriti do Tocantins	47	7	2	13	-	-
Carrasco Bonito	18	1	3	-	2	-
Praia Norte	40	2	2	5	2	-
Sampaio	15	1	1	2	2	-
São Miguel do Tocantins	36	4	2	3	2	-
Sítio Novo do Tocantins	64	6	2	7	6	-
REGIÃO III - TOCANTINÓPOLIS	382	43	21	67	22	1
Aguiarnópolis	27	5	2	6	2	-
Angico	17	1	2	1	1	-
Darcinópolis	24	1	1	6	-	-
Itaguatins	37	2	2	3	5	-
Luzinópolis	17	1	2	2	-	-
Maurilândia do Tocantins	7	-	-	1	1	-
Nazaré	41	8	2	8	2	-
Palmeiras do Tocantins	31	4	1	4	-	-
Santa Terezinha do Tocantins	16	1	1	3	-	-
Tocantinópolis	165	20	8	33	11	1
REGIÃO IV - XAMBIOÁ	269	54	19	29	32	3
Ananás	84	15	6	10	4	1
Araguanã	36	5	1	2	7	-
Piraquê	21	4	2	1	3	-
Riachinho	29	10	3	1	2	-
Xambioá	99	20	7	15	16	2
REGIÃO V - ARAGUAÍNA	2310	418	135	460	402	26
Aragominas	40	2	2	5	3	-
Araguaína	1994	386	119	409	390	24
Babaçulândia	61	5	2	5	2	-
Carmolândia	16	1	1	3	1	-
Filadélfia	46	7	2	13	1	-

* Em razão do grande número de dados, esta tabela foi dividida em partes. Sua reprodução integral vai da Tabela 7.24a à 7.24d.

(continua)

7.24a

PROFISSIONAIS DE SAÚDE, SEGUNDO AS REGIÕES ADMINISTRATIVAS E MUNICÍPIOS DO TOCANTINS - 2004*

Regiões Administrativas	Total	Médico	Enfermeiro	Técnico de Enfermagem	Auxiliar de Enfermagem	Biomédico
Muricilândia	19	1	2	4	-	-
Nova Olinda	61	9	4	6	4	1
Palmeirante	19	5	1	1	-	-
Santa Fé do Araguaia	21	1	1	4	1	1
Wanderlândia	33	1	1	10	-	-
REGIÃO VI - COLINAS DO TOCANTINS	514	75	33	91	26	3
Arapoema	41	10	2	4	2	1
Bandeirantes do Tocantins	19	2	1	-	1	-
Bernardo Sayão	27	3	2	-	2	-
Brasilândia do Tocantins	12	1	1	1	-	-
Colinas do Tocantins	237	33	13	61	5	1
Couto de Magalhães	34	3	4	4	1	-
Itaporã do Tocantins	23	4	1	4	1	-
Juarina	12	1	1	1	1	-
Pau D'Arco	21	2	2	2	1	-
Pequizeiro	27	3	2	1	5	-
Presidente Kennedy	46	11	2	11	6	1
Tupiratins	15	2	2	2	1	-
REGIÃO VII - GOIATINS	81	6	3	9	7	-
Barra do Ouro	19	1	2	1	3	-
Campos Lindos	21	1	1	1	-	-
Goiatins	41	4	-	7	4	-
REGIÃO VIII - GUARAÍ	579	105	38	80	54	6
Araguacema	47	9	3	14	-	-
Colméia	90	16	6	4	14	2
Dois Irmãos do Tocantins	60	8	5	8	-	-
Fortaleza do Tabocão	15	1	1	1	-	-
Goianorte	31	6	3	3	3	-
Guaraí	236	49	13	37	28	4
Miranorte	75	13	4	11	9	-
Rio dos Bois	15	2	1	1	-	-
TUPIRAMA	10	1	2	1	-	-
REGIÃO IX - METROPOLITANA DE PALMAS	3626	658	195	663	421	68
Aparecida do Rio Negro	21	4	1	3	-	-
Brejinho de Nazaré	41	5	3	12	1	2
Fátima	39	5	1	7	-	1
Ipueiras	8	1	1	1	-	-
Lajeado	22	4	1	3	1	-
Miracema do Tocantins	238	47	13	78	8	4
Monte do Carmo	26	2	3	6	4	1

* Em razão do grande número de dados, esta tabela foi dividida em partes. Sua reprodução integral vai da Tabela 7.24a à 7.24d.

7.24a

PROFISSIONAIS DE SAÚDE, SEGUNDO AS REGIÕES ADMINISTRATIVAS E MUNICÍPIOS DO TOCANTINS - 2004*

Regiões Administrativas	Total	Médico	Enfermeiro	Técnico de Enfermagem	Auxiliar de Enfermagem	Biomédico
Oliveira de Fátima	10	1	1	-	-	-
Palmas	2677	510	140	432	312	56
Porto Nacional	504	78	29	115	94	4
Tocantínia	40	1	2	6	1	-
REGIÃO X - PEDRO AFONSO	221	26	15	30	27	2
Bom Jesus do Tocantins	18	1	1	1	1	-
Centenário	17	1	1	2	1	-
Itacajá	55	8	4	8	8	-
Itapiratins	12	1	1	-	1	-
Pedro Afonso	91	14	6	18	13	2
Recursolândia	16	-	1	1	1	-
Santa Maria do Tocantins	12	1	1	-	2	-
REGIÃO XI - PARAÍSO DO TOCANTINS	812	147	49	179	20	6
Abreulândia	17	1	1	1	2	-
Barrolândia	40	12	2	5	2	-
Caseara	19	4	2	1	-	-
Chapada de Areia	8	1	1	1	-	-
Cristalândia	65	17	5	10	2	-
Divinópolis do Tocantins	59	14	3	10	-	1
Lagoa da Confusão	48	7	3	7	2	-
Marianópolis do Tocantins	31	5	1	1	-	-
Monte Santo do Tocantins	10	1	1	1	-	-
Nova Rosalândia	39	5	2	12	2	-
Paraíso do Tocantins	390	67	23	114	5	4
Pium	60	9	3	14	3	1
Pugmil	15	3	1	1	1	-
Santa Rita do Tocantins	11	1	1	1	1	-
REGIÃO XII - NOVO ACORDO	179	21	12	37	10	1
Lagoa do Tocantins	19	3	1	5	-	1
Lizarda	18	2	2	1	2	-
Mateiros	8	1	1	1	-	-
Novo Acordo	27	2	-	5	3	-
Ponte Alta do Tocantins	43	9	4	7	2	-
Rio Sono	40	3	1	14	3	-
Santa Tereza do Tocantins	13	1	1	2	-	-
São Félix do Tocantins	11	-	2	2	-	-
REGIÃO XIII - NATIVIDADE	207	27	15	38	18	2
Chapada da Natividade	19	1	1	5	2	-
Natividade	69	8	5	13	9	-
Pindorama do Tocantins	30	3	2	5	1	1

* Em razão do grande número de dados, esta tabela foi dividida em partes. Sua reprodução integral vai da Tabela 7.24a à 7.24d.

(continua)

7.24a

PROFISSIONAIS DE SAÚDE, SEGUNDO AS REGIÕES ADMINISTRATIVAS E MUNICÍPIOS DO TOCANTINS - 2004*

Regiões Administrativas	Total	Médico	Enfermeiro	Técnico de Enfermagem	Auxiliar de Enfermagem	Biomédico
Santa Rosa do Tocantins	27	2	2	5	2	1
São Valério da Natividade	26	4	3	2	3	-
Silvanópolis	36	9	2	8	1	-
REGIÃO XIV - GURUPI	1273	228	71	158	227	24
Aliança do Tocantins	48	11	4	10	-	-
Alvorada	55	5	5	4	6	3
Araguaçu	87	18	6	8	20	1
Cariri do Tocantins	32	5	1	7	1	-
Crixás do Tocantins	9	1	1	1	-	-
Dueré	33	6	2	6	-	-
Figueirópolis	33	3	1	5	1	1
Formoso do Araguaia	115	19	7	18	5	2
Gurupi	720	139	35	84	180	15
Jaú do Tocantins	14	1	1	2	1	-
Peixe	78	10	5	11	11	2
Sandolândia	17	4	1	2	-	-
Sucupira	13	1	1	-	1	-
Talismã	19	5	1	-	1	-
REGIÃO XV - DIANÓPOLIS	213	30	13	8	48	2
Almas	39	3	2	1	6	-
Dianópolis	127	24	8	2	37	1
Novo Jardim	10	1	1	-	1	-
Porto Alegre do Tocantins	18	1	1	3	1	1
Rio da Conceição	9	-	-	1	2	-
Taipas do Tocantins	10	1	1	1	1	-
REGIÃO XVI - PARANÃ	108	13	6	18	7	-
Palmeirópolis	33	3	3	3	-	-
Paraná	57	5	2	13	6	-
São Salvador do Tocantins	18	5	1	2	1	-
REGIÃO XVII - ARRAIAS	174	26	9	29	39	2
Arraias	103	20	3	20	23	1
Combinado	31	3	2	1	12	1
Conceição do Tocantins	21	1	2	4	2	-
Novo Alegre	19	2	2	4	2	-
REGIÃO XVIII - TAGUATINGA	197	30	9	19	34	1
Aurora do Tocantins	20	2	1	2	2	-
Lavandeira	9	3	1	-	1	-
Ponte Alta do Bom Jesus	35	5	2	1	13	-
Taguatinga	133	20	5	16	18	1

Fonte: Secretaria Estadual da Saúde / SEPLAN-TO/DPI

* Em razão do grande número de dados, esta tabela foi dividida em partes. Sua reprodução integral vai da Tabela 7.24a à 7.24d.

(continua)

7.24b

PROFISSIONAIS DE SAÚDE, SEGUNDO AS REGIÕES ADMINISTRATIVAS E MUNICÍPIOS DO TOCANTINS - 2004*

Regiões Administrativas	Médico				
	Veterinário	Bioquímico	Oftalmologista	Psicólogo	Fonoaudiólogo
TOTAL DO ESTADO	30	152	35	98	39
REGIÃO I - ARAGUATINS	-	2	1	-	-
Araguatins	-	1	1	-	-
Cachoeirinha	-	-	-	-	-
Esperantina	-	1	-	-	-
São Bento do Tocantins	-	-	-	-	-
São Sebastião do Tocantins	-	-	-	-	-
REGIÃO II - AUGUSTINÓPOLIS	1	5	1	1	-
Augustinópolis	-	4	1	1	-
Axixá do Tocantins	-	-	-	-	-
Buriti do Tocantins	-	1	-	-	-
Carrasco Bonito	-	-	-	-	-
Praia Norte	-	-	-	-	-
Sampaio	-	-	-	-	-
São Miguel do Tocantins	1	-	-	-	-
Sítio Novo do Tocantins	-	-	-	-	-
REGIÃO III - TOCANTINÓPOLIS	-	6	-	1	-
Aguiarnópolis	-	-	-	-	-
Angico	-	-	-	-	-
Darcinópolis	-	-	-	-	-
Itaguatins	-	1	-	-	-
Luzinópolis	-	-	-	-	-
Maurilândia do Tocantins	-	-	-	-	-
Nazaré	-	1	-	-	-
Palmeiras do Tocantins	-	-	-	-	-
Santa Terezinha do Tocantins	-	-	-	-	-
Tocantinópolis	-	4	-	1	-
REGIÃO IV - XAMBIOÁ	1	3	-	1	-
Ananás	1	1	-	-	-
Araguanã	-	1	-	-	-
Piraquê	-	1	-	-	-
Riachinho	-	-	-	-	-
Xambioá	-	-	-	1	-
REGIÃO V - ARAGUAÍNA	9	30	7	24	11
Aragominas	-	-	-	-	-
Araguaína	8	26	7	24	11
Babaçulândia	1	1	-	-	-
Carmolândia	-	1	-	-	-
Filadélfia	-	1	-	-	-

* Em razão do grande número de dados, esta tabela foi dividida em partes. Sua reprodução integral vai da Tabela 7.24a à 7.24d.

(continua)

7.24b

PROFISSIONAIS DE SAÚDE, SEGUNDO AS REGIÕES ADMINISTRATIVAS E MUNICÍPIOS DO TOCANTINS - 2004*

Regiões Administrativas	Médico				
	Veterinário	Bioquímico	Oftalmologista	Psicólogo	Fonoaudiólogo
Muricilândia	-	-	-	-	-
Nova Olinda	-	-	-	-	-
Palmeirante	-	-	-	-	-
Santa Fé do Araguaia	-	-	-	-	-
Wanderlândia	-	1	-	-	-
REGIÃO VI - COLINAS DO TOCANTINS	-	12	-	-	1
Arapoema	-	1	-	-	-
Bandeirantes do Tocantins	-	1	-	-	-
Bernardo Sayão	-	-	-	-	-
Brasilândia do Tocantins	-	1	-	-	-
Colinas do Tocantins	-	6	-	-	1
Couto de Magalhães	-	1	-	-	-
Itaporã do Tocantins	-	1	-	-	-
Juarina	-	-	-	-	-
Pau D'Arco	-	-	-	-	-
Pequizeiro	-	1	-	-	-
Presidente Kennedy	-	-	-	-	-
Tupiratins	-	-	-	-	-
REGIÃO VII - GOIATINS	-	1	-	-	-
Barra do Ouro	-	-	-	-	-
Campos Lindos	-	-	-	-	-
Goiatins	-	1	-	-	-
REGIÃO VIII - GUARAÍ	2	7	1	5	4
Araguacema	-	1	-	-	-
Colméia	-	-	-	1	-
Dois Irmãos do Tocantins	-	2	-	-	-
Fortaleza do Tabocão	-	-	-	-	-
Goianorte	-	-	-	-	-
Guaraí	2	3	1	4	3
Miranorte	-	1	-	-	1
Rio dos Bois	-	-	-	-	-
TUPIRAMA	-	-	-	-	-
REGIÃO IX - METROPOLITANA DE PALMAS	15	52	22	53	15
Aparecida do Rio Negro	-	-	-	-	-
Brejinho de Nazaré	-	1	-	-	-
Fátima	-	-	-	1	-
Ipueiras	-	-	-	-	-
Lajeado	-	-	-	-	-
Miracema do Tocantins	1	4	-	-	-
Monte do Carmo	-	1	-	-	-

* Em razão do grande número de dados, esta tabela foi dividida em partes. Sua reprodução integral vai da Tabela 7.24a à 7.24d.

7.24b

PROFISSIONAIS DE SAÚDE, SEGUNDO AS REGIÕES ADMINISTRATIVAS E MUNICÍPIOS DO TOCANTINS - 2004*

Regiões Administrativas	Médico				
	Veterinário	Bioquímico	Oftalmologista	Psicólogo	Fonoaudiólogo
Oliveira de Fátima	-	-	-	1	-
Palmas	14	38	19	43	12
Porto Nacional	-	7	3	8	3
Tocantínia	-	1	-	-	-
REGIÃO X - PEDRO AFONSO	-	1	-	1	-
Bom Jesus do Tocantins	-	-	-	-	-
Centenário	-	-	-	-	-
Itacajá	-	1	-	-	-
Itapiratins	-	-	-	-	-
Pedro Afonso	-	-	-	1	-
Recursolândia	-	-	-	-	-
Santa Maria do Tocantins	-	-	-	-	-
REGIÃO XI - PARAÍSO DO TOCANTINS	-	10	-	3	3
Abreulândia	-	-	-	-	-
Barrolândia	-	-	-	-	-
Caseara	-	-	-	-	-
Chapada de Areia	-	-	-	-	-
Cristalândia	-	1	-	-	-
Divinópolis do Tocantins	-	-	-	-	-
Lagoa da Confusão	-	-	-	-	-
Marianópolis do Tocantins	-	-	-	-	-
Monte Santo do Tocantins	-	-	-	-	-
Nova Rosalândia	-	-	-	-	-
Paraíso do Tocantins	-	8	-	3	2
Pium	-	1	-	-	1
Pugmil	-	-	-	-	-
Santa Rita do Tocantins	-	-	-	-	-
REGIÃO XII - NOVO ACORDO	-	2	-	-	-
Lagoa do Tocantins	-	-	-	-	-
Lizarda	-	-	-	-	-
Mateiros	-	-	-	-	-
Novo Acordo	-	1	-	-	-
Ponte Alta do Tocantins	-	1	-	-	-
Rio Sono	-	-	-	-	-
Santa Tereza do Tocantins	-	-	-	-	-
São Félix do Tocantins	-	-	-	-	-
REGIÃO XIII - NATIVIDADE	-	1	-	-	-
Chapada da Natividade	-	-	-	-	-
Natividade	-	1	-	-	-
Pindorama do Tocantins	-	-	-	-	-

* Em razão do grande número de dados, esta tabela foi dividida em partes. Sua reprodução integral vai da Tabela 7.24a à 7.24d.

(continua)

7.24b

PROFISSIONAIS DE SAÚDE, SEGUNDO AS REGIÕES ADMINISTRATIVAS E MUNICÍPIOS DO TOCANTINS - 2004*

Regiões Administrativas	Médico				
	Veterinário	Bioquímico	Oftalmologista	Psicólogo	Fonoaudiólogo
Santa Rosa do Tocantins	-	-	-	-	-
São Valério da Natividade	-	-	-	-	-
Silvanópolis	-	-	-	-	-
REGIÃO XIV - GURUPI	2	14	3	8	4
Aliança do Tocantins	-	1	-	-	-
Alvorada	-	-	-	-	-
Araguaçu	-	1	-	2	-
Cariri do Tocantins	-	1	-	-	-
Crixás do Tocantins	-	-	-	-	-
Dueré	-	-	-	-	-
Figueirópolis	-	-	-	-	1
Formoso do Araguaia	1	2	-	1	1
Gurupi	1	8	3	5	2
Jaú do Tocantins	-	-	-	-	-
Peixe	-	1	-	-	-
Sandolândia	-	-	-	-	-
Sucupira	-	-	-	-	-
Talismã	-	-	-	-	-
REGIÃO XV - DIANÓPOLIS	-	3	-	-	1
Almas	-	1	-	-	-
Dianópolis	-	2	-	-	1
Novo Jardim	-	-	-	-	-
Porto Alegre do Tocantins	-	-	-	-	-
Rio da Conceição	-	-	-	-	-
Taipas do Tocantins	-	-	-	-	-
REGIÃO XVI - PARANÃ	-	1	-	-	-
Palmeirópolis	-	-	-	-	-
Paraná	-	1	-	-	-
São Salvador do Tocantins	-	-	-	-	-
REGIÃO XVII - ARRAIAS	-	-	-	1	-
Arraias	-	-	-	1	-
Combinado	-	-	-	-	-
Conceição do Tocantins	-	-	-	-	-
Novo Alegre	-	-	-	-	-
REGIÃO XVIII - TAGUATINGA	-	2	-	-	-
Aurora do Tocantins	-	-	-	-	-
Lavandeira	-	-	-	-	-
Ponte Alta do Bom Jesus	-	-	-	-	-
Taguatinga	-	2	-	-	-

Fonte: Secretaria Estadual da Saúde / SEPLAN-TO/DPI

* Em razão do grande número de dados, esta tabela foi dividida em partes. Sua reprodução integral vai da Tabela 7.24a à 7.24d.

(continua)

7.24c

PROFISSIONAIS DE SAÚDE, SEGUNDO AS REGIÕES ADMINISTRATIVAS E MUNICÍPIOS DO TOCANTINS - 2004*

Regiões Administrativas	Fisioterapeuta	Odontólogo	Nutricionista	Farmacêutico	Assistente Social
TOTAL DO ESTADO	104	586	40	107	80
REGIÃO I - ARAGUATINS	1	10	1	2	-
Araguatins	1	5	1	2	-
Cachoeirinha	-	1	-	-	-
Esperantina	-	1	-	-	-
São Bento do Tocantins	-	1	-	-	-
São Sebastião do Tocantins	-	2	-	-	-
REGIÃO II - AUGUSTINÓPOLIS	2	17	1	1	1
Augustinópolis	2	4	1	1	1
Axixá do Tocantins	-	2	-	-	-
Buriti do Tocantins	-	1	-	-	-
Carrasco Bonito	-	1	-	-	-
Praia Norte	-	1	-	-	-
Sampaio	-	1	-	-	-
São Miguel do Tocantins	-	3	-	-	-
Sítio Novo do Tocantins	-	4	-	-	-
REGIÃO III - TOCANTINÓPOLIS	1	18	-	4	-
Aguiarnópolis	-	1	-	-	-
Angico	-	1	-	-	-
Darcinópolis	-	1	-	-	-
Itaguatins	-	3	-	-	-
Luzinópolis	-	1	-	-	-
Maurilândia do Tocantins	-	1	-	-	-
Nazaré	-	1	-	1	-
Palmeiras do Tocantins	-	2	-	1	-
Santa Terezinha do Tocantins	-	1	-	-	-
Tocantinópolis	1	6	-	2	-
REGIÃO IV - XAMBIOÁ	1	11	-	2	-
Ananás	-	2	-	-	-
Araguanã	-	1	-	-	-
Piraquê	-	2	-	-	-
Riachinho	-	2	-	-	-
Xambioá	1	4	-	2	-
REGIÃO V - ARAGUAÍNA	19	101	9	25	17
Aragominas	-	2	-	-	-
Araguaína	19	84	9	24	17
Babaçulândia	-	2	-	-	-
Carmolândia	-	1	-	-	-
Filadélfia	-	3	-	1	-

* Em razão do grande número de dados, esta tabela foi dividida em partes. Sua reprodução integral vai da Tabela 7.24a à 7.24d.

(continua)

7.24c**PROFISSIONAIS DE SAÚDE, SEGUNDO AS REGIÕES ADMINISTRATIVAS E MUNICÍPIOS DO TOCANTINS - 2004***

Regiões Administrativas	Fisioterapeuta	Odontólogo	Nutricionista	Farmacêutico	Assistente Social
Muricilândia	-	4	-	-	-
Nova Olinda	-	2	-	-	-
Palmeirante	-	1	-	-	-
Santa Fé do Araguaia	-	1	-	-	-
Wanderlândia	-	1	-	-	-
REGIÃO VI - COLINAS DO TOCANTINS	4	25	1	3	1
Arapoema	-	2	-	-	-
Bandeirantes do Tocantins	-	1	-	-	-
Bernardo Sayão	-	1	-	-	-
Brasilândia do Tocantins	-	2	-	-	-
Colinas do Tocantins	3	11	1	3	1
Couto de Magalhães	-	1	-	-	-
Itaporã do Tocantins	-	1	-	-	-
Juarina	-	1	-	-	-
Pau D'Arco	1	1	-	-	-
Pequizeiro	-	1	-	-	-
Presidente Kennedy	-	2	-	-	-
Tupiratins	-	1	-	-	-
REGIÃO VII - GOIATINS	1	3	-	1	-
Barra do Ouro	-	1	-	-	-
Campos Lindos	-	1	-	-	-
Goiatins	1	1	-	1	-
REGIÃO VIII - GUARAÍ	3	29	1	8	1
Araguacema	-	2	-	1	1
Colméia	-	3	-	1	-
Dois Irmãos do Tocantins	-	3	-	-	-
Fortaleza do Tabocão	-	1	-	1	-
Goianorte	-	1	-	1	-
Guaraí	2	14	1	3	-
Miranorte	1	3	-	-	-
Rio dos Bois	-	1	-	1	-
TUPIRAMA	-	1	-	-	-
REGIÃO IX - METROPOLITANA DE PALMAS	53	222	17	44	44
Aparecida do Rio Negro	-	1	-	-	-
Brejinho de Nazaré	-	2	-	1	-
Fátima	-	3	-	-	-
Ipueiras	-	1	-	-	-
Lajeado	-	1	-	-	-
Miracema do Tocantins	1	4	2	4	2
Monte do Carmo	-	2	-	-	-

* Em razão do grande número de dados, esta tabela foi dividida em partes. Sua reprodução integral vai da Tabela 7.24a à 7.24d.

(continua)

7.24c

PROFISSIONAIS DE SAÚDE, SEGUNDO AS REGIÕES ADMINISTRATIVAS E MUNICÍPIOS DO TOCANTINS - 2004*

Regiões Administrativas	Fisioterapeuta	Odontólogo	Nutricionista	Farmacêutico	Assistente Social
Oliveira de Fátima	1	1	-	-	1
Palmas	47	188	13	34	33
Porto Nacional	4	18	2	5	8
Tocantínia	-	1	-	-	-
REGIÃO X - PEDRO AFONSO	1	14	-	1	-
Bom Jesus do Tocantins	-	3	-	-	-
Centenário	-	1	-	-	-
Itacajá	-	2	-	1	-
Itapiratins	-	1	-	-	-
Pedro Afonso	1	5	-	-	-
Recursolândia	-	1	-	-	-
Santa Maria do Tocantins	-	1	-	-	-
REGIÃO XI - PARAÍSO DO TOCANTINS	5	28	2	4	3
Abreulândia	-	1	-	-	-
Barrolândia	-	1	-	-	-
Caseara	-	1	-	-	-
Chapada de Areia	-	1	-	-	-
Cristalândia	-	1	-	1	-
Divinópolis do Tocantins	1	4	-	-	-
Lagoa da Confusão	-	2	-	-	-
Marianópolis do Tocantins	1	1	-	-	-
Monte Santo do Tocantins	-	1	-	-	-
Nova Rosalândia	-	2	-	-	-
Paraíso do Tocantins	2	8	2	2	2
Pium	1	2	-	1	1
Pugmil	-	2	-	-	-
Santa Rita do Tocantins	-	1	-	-	-
REGIÃO XII - NOVO ACORDO	-	11	-	-	-
Lagoa do Tocantins	-	1	-	-	-
Lizarda	-	1	-	-	-
Mateiros	-	1	-	-	-
Novo Acordo	-	2	-	-	-
Ponte Alta do Tocantins	-	1	-	-	-
Rio Sono	-	2	-	-	-
Santa Tereza do Tocantins	-	1	-	-	-
São Félix do Tocantins	-	2	-	-	-
REGIÃO XIII - NATIVIDADE	1	11	1	-	1
Chapada da Natividade	-	2	-	-	-
Natividade	-	3	-	-	1
Pindorama do Tocantins	-	1	-	-	-

* Em razão do grande número de dados, esta tabela foi dividida em partes. Sua reprodução integral vai da Tabela 7.24a à 7.24d.

(continua)

7.24c**PROFISSIONAIS DE SAÚDE, SEGUNDO AS REGIÕES ADMINISTRATIVAS E MUNICÍPIOS DO TOCANTINS - 2004***

Regiões Administrativas	Fisioterapeuta	Odontólogo	Nutricionista	Farmacêutico	Assistente Social
Santa Rosa do Tocantins	-	2	-	-	-
São Valério da Natividade	1	2	-	-	-
Silvanópolis	-	1	1	-	-
REGIÃO XIV - GURUPI	8	61	5	10	8
Aliança do Tocantins	-	2	-	-	-
Alvorada	1	3	2	1	-
Araguaçu	1	3	-	1	1
Cariri do Tocantins	1	2	-	1	-
Crixás do Tocantins	-	1	-	-	-
Dueré	1	1	-	1	-
Figueirópolis	-	3	-	-	-
Formoso do Araguaia	1	4	1	1	-
Gurupi	3	32	2	4	7
Jaú do Tocantins	-	1	-	-	-
Peixe	-	4	-	1	-
Sandolândia	-	1	-	-	-
Sucupira	-	2	-	-	-
Talismã	-	2	-	-	-
REGIÃO XV - DIANÓPOLIS	3	10	1	2	1
Almas	-	1	-	-	-
Dianópolis	3	5	1	2	1
Novo Jardim	-	1	-	-	-
Porto Alegre do Tocantins	-	1	-	-	-
Rio da Conceição	-	1	-	-	-
Taipas do Tocantins	-	1	-	-	-
REGIÃO XVI - PARANÃ	-	4	-	-	-
Palmeirópolis	-	1	-	-	-
Paraná	-	2	-	-	-
São Salvador do Tocantins	-	1	-	-	-
REGIÃO XVII - ARRAIAS	-	4	1	-	3
Arraias	-	1	1	-	3
Combinado	-	-	-	-	-
Conceição do Tocantins	-	1	-	-	-
Novo Alegre	-	2	-	-	-
REGIÃO XVIII - TAGUATINGA	1	7	-	-	-
Aurora do Tocantins	-	1	-	-	-
Lavandeira	-	-	-	-	-
Ponte Alta do Bom Jesus	-	1	-	-	-
Taguatinga	1	5	-	-	-

Fonte: Secretaria Estadual da Saúde / SEPLAN-TO/DPI

* Em razão do grande número de dados, esta tabela foi dividida em partes. Sua reprodução integral vai da Tabela 7.24a à 7.24d.

(continua)

7.24d

PROFISSIONAIS DE SAÚDE, SEGUNDO AS REGIÕES ADMINISTRATIVAS E MUNICÍPIOS DO TOCANTINS - 2004*

Regiões Administrativas	Guarda de Endomias/ag de Zoonoses	Fiscal Sanitário	Agente Comunitário	Técnico em Radiologia	Técnico Laboratório
TOTAL DO ESTADO	780	82	3.156	108	150
REGIÃO I - ARAGUATINS	38	2	105	1	5
Araguatins	28	-	56	1	5
Cachoeirinha	4	-	5	-	-
Esperantina	5	-	23	-	-
São Bento do Tocantins	-	-	11	-	-
São Sebastião do Tocantins	1	2	10	-	-
REGIÃO II - AUGUSTINÓPOLIS	27	2	175	3	3
Augustinópolis	11	2	38	3	-
Axixá do Tocantins	6	-	19	-	1
Buriti do Tocantins	-	-	21	-	2
Carrasco Bonito	-	-	11	-	-
Praia Norte	6	-	22	-	-
Sampaio	-	-	8	-	-
São Miguel do Tocantins	-	-	21	-	-
Sítio Novo do Tocantins	4	-	35	-	-
REGIÃO III - TOCANTINÓPOLIS	22	11	154	7	4
Aguiarnópolis	4	1	6	-	-
Angico	2	-	9	-	-
Darcinópolis	2	-	13	-	-
Itaguatins	3	-	18	-	-
Luzinópolis	5	-	6	-	-
Maurilândia do Tocantins	-	-	4	-	-
Nazaré	-	-	16	2	-
Palmeiras do Tocantins	5	-	14	-	-
Santa Terezinha do Tocantins	1	1	8	-	-
Tocantinópolis	-	9	60	5	4
REGIÃO IV - XAMBIOÁ	13	5	89	5	1
Ananás	6	-	36	1	1
Araguanã	5	2	11	1	-
Piraquê	-	-	8	-	-
Riachinho	2	1	8	-	-
Xambioá	-	2	26	3	-
REGIÃO V - ARAGUAÍNA	103	11	441	16	46
Aragominas	2	-	23	-	1
Araguaína	81	7	293	14	42
Babaçulândia	6	-	37	-	-
Carmolândia	2	-	6	-	-
Filadélfia	3	-	14	-	1

* Em razão do grande número de dados, esta tabela foi dividida em partes. Sua reprodução integral vai da Tabela 7.24a à 7.24d.

(continua)

7.24d**PROFISSIONAIS DE SAÚDE, SEGUNDO AS REGIÕES ADMINISTRATIVAS E MUNICÍPIOS DO TOCANTINS - 2004***

Regiões Administrativas	Guarda de Endemias/ag de Zoonoses	Fiscal Sanitário	Agente Comunitário	Técnico em Radiologia	Técnico Laboratório
Muricilândia	1	-	7	-	-
Nova Olinda	7	3	23	1	1
Palmeirante	-	1	10	-	-
Santa Fé do Araguaia	1	-	11	-	-
Wanderlândia	-	-	17	1	1
REGIÃO VI - COLINAS DO TOCANTINS	40	5	180	7	7
Arapoema	4	-	15	-	-
Bandeirantes do Tocantins	1	-	12	-	-
Bernardo Sayão	6	-	11	1	1
Brasilândia do Tocantins	-	1	5	-	-
Colinas do Tocantins	22	3	64	3	6
Couto de Magalhães	5	1	13	1	-
Itaporã do Tocantins	-	-	10	1	-
Juarina	-	-	7	-	-
Pau D'Arco	-	-	12	-	-
Pequizeiro	-	-	14	-	-
Presidente Kennedy	1	-	11	1	-
Tupiratins	1	-	6	-	-
REGIÃO VII - GOIATINS	6	1	40	2	1
Barra do Ouro	2	-	9	-	-
Campos Lindos	2	1	14	-	-
Goiatins	2	-	17	2	1
REGIÃO VIII - GUARÁÍ	28	8	185	10	4
Araguacema	3	-	12	1	-
Colméia	10	-	31	1	1
Dois Irmãos do Tocantins	3	-	29	1	1
Fortaleza do Tabocão	1	2	7	-	-
Goianorte	1	-	13	-	-
Guaráí	-	6	58	6	2
Miranorte	9	-	22	1	-
Rio dos Bois	1	-	8	-	-
TUPIRAMA	-	-	5	-	-
REGIÃO IX - METROPOLITANA DE PALMAS	306	5	701	25	47
Aparecida do Rio Negro	-	-	12	-	-
Brejinho de Nazaré	-	-	12	-	2
Fátima	8	-	13	-	-
Ipueiras	-	1	3	-	-
Lajeado	4	1	7	-	-
Miracema do Tocantins	9	2	53	5	1
Monte do Carmo	-	-	7	-	-

* Em razão do grande número de dados, esta tabela foi dividida em partes. Sua reprodução integral vai da Tabela 7.24a à 7.24d.

(continua)

7.24d

PROFISSIONAIS DE SAÚDE, SEGUNDO AS REGIÕES ADMINISTRATIVAS E MUNICÍPIOS DO TOCANTINS - 2004*

Regiões Administrativas	Guarda de Endomias/ag de Zoonoses	Fiscal Sanitário	Agente Comunitário	Técnico em Radiologia	Técnico Laboratório
Oliveira de Fátima	-	1	3	-	-
Palmas	278	-	459	12	37
Porto Nacional	1	-	111	8	6
Tocantínia	6	-	21	-	1
REGIÃO X - PEDRO AFONSO	11	5	83	2	2
Bom Jesus do Tocantins	2	-	9	-	-
Centenário	2	2	7	-	-
Itacajá	3	-	17	1	2
Itapiratins	1	-	7	-	-
Pedro Afonso	2	3	25	1	-
Recursolândia	1	-	11	-	-
Santa Maria do Tocantins			7	-	-
REGIÃO XI - PARAÍSO DO TOCANTINS	89	9	239	9	7
Abreulândia	4	2	5	-	-
Barrolândia	2	-	15	1	-
Caseara	4	-	6	-	1
Chapada de Areia	-	-	4	-	-
Cristalândia	8	-	18	-	2
Divinópolis do Tocantins	6	1	18	1	-
Lagoa da Confusão	6	-	21	-	-
Marianópolis do Tocantins	1	2	18	-	1
Monte Santo do Tocantins	-	-	6	-	-
Nova Rosalândia	4	-	11	1	-
Paraíso do Tocantins	48	2	92	5	1
Pium	5	2	13	1	2
Pugmil	1	-	6	-	-
Santa Rita do Tocantins	-	-	6	-	-
REGIÃO XII - NOVO ACORDO	6	2	73	3	1
Lagoa do Tocantins	-	-	8	-	-
Lizarda	-	-	10	-	-
Mateiros	-	-	4	-	-
Novo Acordo	2	1	9	1	1
Ponte Alta do Tocantins	-	-	18	1	-
Rio Sono	4	1	11	1	-
Santa Tereza do Tocantins	-	-	8	-	-
São Félix do Tocantins	-	-	5	-	-
REGIÃO XIII - NATIVIDADE	20	-	68	1	3
Chapada da Natividade	1	-	7	-	-
Natividade	8	-	19	1	1
Pindorama do Tocantins	2	-	14	-	1

* Em razão do grande número de dados, esta tabela foi dividida em partes. Sua reprodução integral vai da Tabela 7.24a à 7.24d.

(continua)

7.24d

PROFISSIONAIS DE SAÚDE, SEGUNDO AS REGIÕES ADMINISTRATIVAS E MUNICÍPIOS DO TOCANTINS - 2004*

Regiões Administrativas	Guarda de Endomias/ag de Zoonoses	Fiscal Sanitário	Agente Comunitário	Técnico em Radiologia	Técnico Laboratório
Santa Rosa do Tocantins	2	-	11	-	-
São Valério da Natividade	4	-	6	-	1
Silvanópolis	3	-	11	-	-
REGIÃO XIV - GURUPI	25	13	375	13	16
Aliança do Tocantins	4	-	16	-	-
Alvorada	-	1	23	-	1
Araguaçu	-	-	23	2	-
Cariri do Tocantins	3	1	9	-	-
Crixás do Tocantins	-	-	5	-	-
Dueré	3	-	12	1	-
Figueirópolis	5	1	12	-	-
Formoso do Araguaia	-	1	47	2	2
Gurupi	-	9	171	7	13
Jaú do Tocantins	1	-	7	-	-
Peixe	4	-	28	1	-
Sandolândia	1	-	8	-	-
Sucupira	2	-	6	-	-
Talismã	2	-	8	-	-
REGIÃO XV - DIANÓPOLIS	12	-	78	1	-
Almas	8	-	17	-	-
Dianópolis	-	-	39	1	-
Novo Jardim	-	-	6	-	-
Porto Alegre do Tocantins	2	-	8	-	-
Rio da Conceição	1	-	4	-	-
Taipas do Tocantins	1	-	4	-	-
REGIÃO XVI - PARANÃ	3	1	54	-	1
Palmeirópolis	2	-	21	-	-
Paraná	-	-	27	-	1
São Salvador do Tocantins	1	1	6	-	-
REGIÃO XVII - ARRAIAS	12	2	44	2	-
Arraias	6	2	21	1	-
Combinado	4	-	8	-	-
Conceição do Tocantins	-	-	11	-	-
Novo Alegre	2	-	4	1	-
REGIÃO XVIII - TAGUATINGA	19	-	72	1	2
Aurora do Tocantins	3	-	9	-	-
Lavandeira	-	-	4	-	-
Ponte Alta do Bom Jesus	2	-	11	-	-
Taguatinga	14	-	48	1	2

7.25a NÚMERO DE ÓBITOS E CAUSA DA MORTE, SEGUNDO AS REGIÕES ADMINISTRATIVAS E MUNICÍPIOS DO TOCANTINS - 2004*

Regiões Administrativas	Total	Doenças Inf. e Parasitárias	Neoplasias (tumores)	Doenças Sangue Órgãos Hemmát. e Transt. Imunit.	Doenças Endócrinas e Metab. Nutricionais	Transtornos Mentais e Comport.	Doenças Sistema Nervoso
TOTAL DO ESTADO	5.132	237	523	24	255	35	44
REGIÃO I - ARAGUATINS	176	20	16	3	7	1	2
Araguatins	95	10	8	2	2	1	2
Cachoeirinha	9	-	1	1	3	-	-
Esperantina	47	9	4	-	2	-	-
São Bento do Tocantins	8	-	-	-	-	-	-
São Sebastião do Tocantins	17	1	3	-	-	-	-
REGIÃO II - AUGUSTINÓPOLIS	244	23	7	1	14	-	1
Augustinópolis	58	7	2	-	-	-	-
Axixá do Tocantins	39	1	2	-	3	-	-
Buriti do Tocantins	39	7	2	-	2	-	-
Carrasco Bonito	8	-	-	-	1	-	-
Praia Norte	24	2	-	-	3	-	1
Sampaio	14	2	1	-	-	-	-
São Miguel do Tocantins	23	3	-	1	4	-	-
Sítio Novo do Tocantins	39	1	-	-	1	-	-
REGIÃO III - TOCANTINÓPOLIS	250	9	23	1	11	4	2
Aguiarnópolis	14	1	4	-	-	-	-
Angico	14	-	2	-	-	-	-
Darcinópolis	16	-	1	-	-	-	-
Itaguatins	19	1	1	-	2	-	-
Luzinópolis	10	-	1	-	-	-	-
Maurilândia do Tocantins	10	1	-	1	-	-	-
Nazaré	30	-	3	-	3	-	1
Palmeiras do Tocantins	18	-	1	-	-	1	-
Santa Terezinha do Tocantins	14	-	4	-	2	-	-
Tocantinópolis	105	6	6	-	4	3	1
REGIÃO IV - XAMBIOÁ	135	9	9	-	10	1	2
Ananás	51	2	5	-	4	-	1
Araguanã	19	3	-	-	1	-	-
Piraquê	8	-	1	-	-	-	1
Riachinho	7	-	-	-	2	-	-
Xambioá	50	4	3	-	3	1	-
REGIÃO V - ARAGUAÍNA	870	33	106	3	33	6	2
Aragominas	22	-	3	-	-	-	-
Araguaína	608	21	79	2	25	5	1
Babaçulândia	41	1	4	-	1	-	-
Carmolândia	9	1	-	-	-	-	1
Filadélfia	32	1	2	-	1	-	-

* Em razão do grande número de dados, esta tabela foi dividida em partes. Sua reprodução integral vai da Tabela 7.25a à 7.25c.

(continua)

7.25a NÚMERO DE ÓBITOS E CAUSA DA MORTE, SEGUNDO AS REGIÕES ADMINISTRATIVAS E MUNICÍPIOS DO TOCANTINS - 2004*

Regiões Administrativas	Total	Doenças Inf. e Parasitárias	Neoplasias (tumores)	Doenças Sangue Órgãos Hemmát. e Transt. Imunit.	Doenças Endócrinas Nutricionais e Metab.	Transtornos Mentais e Comport.	Doenças Sistema Nervoso
Muricilândia	15	2	4	-	1	-	-
Nova Olinda	44	4	9	-	2	1	-
Palmeirante	17	-	1	-	1	-	-
Santa Fé do Araguaia	19	1	-	-	-	-	-
Wanderlândia	63	2	4	1	2	-	-
REGIÃO VI - COLINAS DO TOCANTINS	263	13	33	1	13	4	3
Arapoema	28	1	2	-	1	1	-
Bandeirantes do Tocantins	4	-	1	-	-	-	-
Bernardo Sayão	12	2	1	-	-	-	-
Brasilândia do Tocantins	9	2	-	-	-	-	-
Colinas do Tocantins	125	5	20	-	7	2	1
Couto de Magalhães	12	-	2	-	-	-	-
Itaporã do Tocantins	12	-	1	-	-	-	1
Juarina	5	-	-	-	-	-	-
Pau D'Arco	12	-	3	-	1	-	-
Pequizeiro	18	-	-	1	4	1	-
Presidente Kennedy	21	2	1	-	-	-	1
Tupiratins	5	1	2	-	-	-	-
REGIÃO VII - GOIATINS	55	1	2	1	2	-	1
Barra do Ouro	11	-	2	-	-	-	-
Campos Lindos	19	-	-	1	-	-	-
Goiatins	25	1	-	-	2	-	1
REGIÃO VIII - GUARÁÍ	293	14	28	1	18	3	1
Araguacema	27	2	2	-	1	-	-
Colméia	60	4	6	-	5	-	-
Dois Irmãos do Tocantins	21	-	1	-	1	-	-
Fortaleza do Tabocão	6	-	-	-	-	-	-
Goianorte	19	-	4	-	2	-	-
Guaráí	78	6	9	1	5	1	1
Miranorte	71	2	6	-	4	2	-
Rio dos Bois	11	-	-	-	-	-	-
Tupirama	-	-	-	-	-	-	-
REGIÃO IX - METROPOLITANA DE PALMAS	930	38	108	4	35	3	12
Aparecida do Rio Negro	7	-	1	1	2	-	-
Brejinho de Nazaré	31	-	3	-	1	-	-
Fátima	19	2	2	-	2	-	-
Ipueiras	36	7	3	-	1	-	1
Lajeado	5	-	-	-	1	-	-
Miracema do Tocantins	106	2	9	-	6	1	1
Monte do Carmo	22	-	3	-	1	-	-

* Em razão do grande número de dados, esta tabela foi dividida em partes. Sua reprodução integral vai da Tabela 7.25a à 7.25c.

(continua)

7.25a NÚMERO DE ÓBITOS E CAUSA DA MORTE, SEGUNDO AS REGIÕES ADMINISTRATIVAS E MUNICÍPIOS DO TOCANTINS - 2004*

Regiões Administrativas	Total	Doenças Inf. e Parasitárias	Neoplasias (tumores)	Doenças Sangue Órgãos Hemmát. e Transt. Imunit.	Doenças Endócrinas e Metab. e Nutricionais	Transtornos Mentais e Comport.	Doenças Sistema Nervoso
Oliveira de Fátima	4	-	-	-	-	-	-
Palmas	459	19	60	3	14	-	6
Porto Nacional	224	7	23	-	7	2	3
Tocantínia	17	1	4	-	-	-	1
REGIÃO X - PEDRO AFONSO	155	4	18	1	9	2	1
Bom Jesus do Tocantins	3	-	-	-	-	-	1
Centenário	12	1	1	-	-	-	-
Itacajá	47	2	9	-	4	1	-
Itapiratins	10	-	1	-	4	-	-
Pedro Afonso	56	-	3	1	1	-	-
Recursolândia	18	-	2	-	-	1	-
Santa Maria do Tocantins	9	1	2	-	-	-	-
REGIÃO XI - PARAÍSO DO TOCANTINS	421	9	52	2	28	3	2
Abreulândia	9	-	1	-	-	-	-
Barrolândia	28	1	3	-	1	-	1
Caseara	21	-	4	1	1	1	-
Chapada de Areia	3	-	1	-	-	-	-
Cristalândia	46	2	7	-	3	-	-
Divinópolis do Tocantins	31	-	2	-	5	-	-
Lagoa da Confusão	23	1	2	-	-	-	-
Marianópolis do Tocantins	17	-	2	-	-	-	-
Monte Santo do Tocantins	8	-	-	-	1	-	-
Nova Rosalândia	19	-	-	-	2	-	-
Paraíso do Tocantins	169	4	23	1	14	2	-
Pium	38	1	4	-	1	-	1
Pugmil	7	-	2	-	-	-	-
Santa Rita do Tocantins	2	-	1	-	-	-	-
REGIÃO XII - NOVO ACORDO	101	6	4	-	4	-	4
Lagoa do Tocantins	9	1	-	-	-	-	1
Lizarda	11	-	1	-	-	-	-
Mateiros	4	2	-	-	-	-	-
Novo Acordo	3	-	1	-	1	-	-
Ponte Alta do Tocantins	31	1	-	-	2	-	2
Rio Sono	20	1	1	-	-	-	-
Santa Tereza do Tocantins	10	-	-	-	1	-	-
São Félix do Tocantins	13	1	1	-	-	-	1
REGIÃO XIII - NATIVIDADE	151	4	9	-	8	1	4
Chapada da Natividade	14	1	1	-	-	-	-
Natividade	58	1	2	-	3	-	-
Pindorama do Tocantins	14	1	3	-	1	-	-

* Em razão do grande número de dados, esta tabela foi dividida em partes. Sua reprodução integral vai da Tabela 7.25a à 7.25c.

(continua)

7.25a NÚMERO DE ÓBITOS E CAUSA DA MORTE, SEGUNDO AS REGIÕES ADMINISTRATIVAS E MUNICÍPIOS DO TOCANTINS - 2004*

Regiões Administrativas	Total	Doenças Inf. e Parasitárias	Neoplasias (tumores)	Doenças Sangue Órgãos Hemmát. e Transt. Imunit.	Doenças Endócrinas Nutricionais e Metab.	Transtornos Mentais e Comport.	Doenças Sistema Nervoso
Santa Rosa do Tocantins	28	-	-	-	1	-	3
São Valério da Natividade	20	-	2	-	3	1	-
Silvanópolis	17	1	1	-	-	-	1
REGIÃO XIV - GURUPI	683	26	67	-	45	5	3
Aliança do Tocantins	17	1	3	-	-	-	-
Alvorada	46	3	9	-	5	1	1
Araguaçu	45	3	3	-	2	-	-
Cariri do Tocantins	12	-	-	-	-	-	-
Crixás do Tocantins	4	-	1	-	-	-	-
Dueré	13	-	1	-	2	-	-
Figueirópolis	29	2	-	-	1	-	-
Formoso do Araguaia	88	3	10	-	7	1	-
Gurupi	335	10	36	-	25	3	2
Jaú do Tocantins	12	1	1	-	-	-	-
Peixe	51	3	2	-	1	-	-
Sandolândia	17	-	-	-	2	-	-
Sucupira	4	-	-	-	-	-	-
Talismã	10	-	1	-	-	-	-
REGIÃO XV - DIANÓPOLIS	146	10	12	1	9	1	1
Almas	27	-	3	-	-	-	-
Dianópolis	76	6	7	1	6	1	1
Novo Jardim	11	-	1	-	2	-	-
Porto Alegre do Tocantins	12	2	1	-	-	-	-
Rio da Conceição	5	-	-	-	-	-	-
Taipas do Tocantins	15	2	-	-	1	-	-
REGIÃO XVI - PARANÃ	59	3	6	1	1	-	-
Palmeirópolis	30	2	2	-	1	-	-
Paraná	18	1	2	1	-	-	-
São Salvador do Tocantins	11	-	2	-	-	-	-
REGIÃO XVII - ARRAIAS	104	9	11	2	2	1	2
Arraias	55	3	4	-	1	1	1
Combinado	24	5	1	2	1	-	1
Conceição do Tocantins	18	-	3	-	-	-	-
Novo Alegre	7	1	3	-	-	-	-
REGIÃO XVIII - TAGUATINGA	97	6	12	2	6	-	1
Aurora do Tocantins	14	2	2	-	1	-	1
Lavandeira	1	-	1	-	-	-	-
Ponte Alta do Bom Jesus	25	-	4	1	2	-	-
Taguatinga	57	4	5	1	3	-	-

Fonte: DATASUS/SEPLAN/DPIE

* Em razão do grande número de dados, esta tabela foi dividida em partes. Sua reprodução integral vai da Tabela 7.25a à 7.25c.

(continua)

7.25b NÚMERO DE ÓBITOS E CAUSA DA MORTE, SEGUNDO AS REGIÕES ADMINISTRATIVAS E MUNICÍPIOS DO TOCANTINS - 2004*

Regiões Administrativas	Doenças do ouvido e da Apófise Mastóide	Doenças do Aparelho Circulatório	Doenças do Aparelho Respiratório	Doenças do Aparelho Digestivo	Doenças da Pele e do Tecido Subcutâneo	Doenças Sist. Osteomuscular e Tecido Conjuntivo
TOTAL DO ESTADO	1	1.826	414	230	7	9
REGIÃO I - ARAGUATINS	-	62	11	7	1	-
Araguatins	-	31	7	1	1	-
Cachoeirinha	-	1	-	1	-	-
Esperantina	-	16	3	3	-	-
São Bento do Tocantins	-	4	1	1	-	-
São Sebastião do Tocantins	-	10	-	1	-	-
REGIÃO II - AUGUSTINÓPOLIS	-	59	19	5	-	-
Augustinópolis	-	13	3	1	-	-
Axixá do Tocantins	-	11	5	-	-	-
Buriti do Tocantins	-	9	4	-	-	-
Carrasco Bonito	-	5	1	-	-	-
Praia Norte	-	6	1	2	-	-
Sampaio	-	4	1	-	-	-
São Miguel do Tocantins	-	8	-	-	-	-
Sítio Novo do Tocantins	-	3	4	2	-	-
REGIÃO III - TOCANTINÓPOLIS	-	108	24	17	-	-
Aguiarnópolis	-	5	1	-	-	-
Angico	-	4	2	2	-	-
Darcinópolis	-	5	2	1	-	-
Itaguatins	-	6	1	2	-	-
Luzinópolis	-	6	-	1	-	-
Maurilândia do Tocantins	-	2	3	-	-	-
Nazaré	-	14	4	2	-	-
Palmeiras do Tocantins	-	11	1	1	-	-
Santa Terezinha do Tocantins	-	4	1	1	-	-
Tocantinópolis	-	51	9	7	-	-
REGIÃO IV - XAMBIOÁ	-	47	10	8	-	-
Ananás	-	20	6	3	-	-
Araguanã	-	6	1	2	-	-
Piraquê	-	1	-	1	-	-
Riachinho	-	1	-	1	-	-
Xambioá	-	19	3	1	-	-
REGIÃO V - ARAGUAÍNA	-	335	46	46	1	2
Aragominas	-	8	-	3	-	-
Araguaína	-	230	35	35	1	1
Babaçulândia	-	23	2	2	-	-
Carmolândia	-	5	-	-	-	-
Filadélfia	-	7	-	1	-	-

* Em razão do grande número de dados, esta tabela foi dividida em partes. Sua reprodução integral vai da Tabela 7.25a à 7.25c.

(continua)

7.25b NÚMERO DE ÓBITOS E CAUSA DA MORTE, SEGUNDO AS REGIÕES ADMINISTRATIVAS E MUNICÍPIOS DO TOCANTINS - 2004*

Regiões Administrativas	Doenças do ouvido e da Apófise Mastóide	Doenças do Aparelho Circulatório	Doenças do Aparelho Respiratório	Doenças do Aparelho Digestivo	Doenças da Pele e do Tecido Subcutâneo	Doenças Sist. Osteomuscular e Tecido Conjuntivo
Muricilândia	-	6	-	-	-	-
Nova Olinda	-	10	4	2	-	-
Palmeirante	-	8	-	-	-	1
Santa Fé do Araguaia	-	10	-	2	-	-
Wanderlândia	-	28	5	1	-	-
REGIÃO VI - COLINAS DO TOCANTINS	-	84	29	12	1	-
Arapoema	-	10	2	1	-	-
Bandeirantes do Tocantins	-	2	-	-	-	-
Bernardo Sayão	-	1	1	3	-	-
Brasilândia do Tocantins	-	3	1	-	-	-
Colinas do Tocantins	-	42	14	4	-	-
Couto de Magalhães	-	2	1	-	1	-
Itaporã do Tocantins	-	3	4	1	-	-
Juarina	-	3	1	1	-	-
Pau D'Arco	-	5	1	-	-	-
Pequizeiro	-	2	4	2	-	-
Presidente Kennedy	-	9	-	-	-	-
Tupiratins	-	2	-	-	-	-
REGIÃO VII - GOIATINS	-	16	8	3	-	-
Barra do Ouro	-	2	1	-	-	-
Campos Lindos	-	11	1	1	-	-
Goiatins	-	3	6	2	-	-
REGIÃO VIII - GUARÁÍ	-	97	22	17	1	1
Araguacema	-	12	1	2	-	1
Colméia	-	18	9	3	-	-
Dois Irmãos do Tocantins	-	7	6	-	-	-
Fortaleza do Tabocão	-	1	-	-	-	-
Goianorte	-	7	-	-	-	-
Guaráí	-	29	3	7	1	-
Miranorte	-	22	3	2	-	-
Rio dos Bois	-	1	-	3	-	-
Tupirama	-	-	-	-	-	-
REGIÃO IX - METROPOLITANA DE PALMAS	1	284	94	38	2	3
Aparecida do Rio Negro	-	1	2	-	-	-
Brejinho de Nazaré	-	13	1	1	-	-
Fátima	-	4	4	-	-	-
Ipueiras	-	8	5	-	-	-
Lajeado	-	3	1	-	-	-
Miracema do Tocantins	-	43	11	6	-	1
Monte do Carmo	-	6	-	1	-	-

* Em razão do grande número de dados, esta tabela foi dividida em partes. Sua reprodução integral vai da Tabela 7.25a à 7.25c.

(continua)

7.25b NÚMERO DE ÓBITOS E CAUSA DA MORTE, SEGUNDO AS REGIÕES ADMINISTRATIVAS E MUNICÍPIOS DO TOCANTINS - 2004*

Regiões Administrativas	Doenças do ouvido e da Apófise Mastóide	Doenças do Aparelho Circulatório	Doenças do Aparelho Respiratório	Doenças do Aparelho Digestivo	Doenças da Pele e do Tecido Subcutâneo	Doenças Sist. Osteomuscular e Tecido Conjuntivo
Oliveira de Fátima	-	1	-	-	-	-
Palmas	1	125	38	21	2	1
Porto Nacional	-	76	29	7	-	1
Tocantínia	-	4	3	2	-	-
REGIÃO X - PEDRO AFONSO	-	73	9	7	-	1
Bom Jesus do Tocantins	-	2	-	-	-	-
Centenário	-	7	-	1	-	-
Itacajá	-	17	3	1	-	-
Itapiratins	-	3	-	-	-	-
Pedro Afonso	-	31	5	4	-	1
Recursolândia	-	11	-	-	-	-
Santa Maria do Tocantins	-	2	1	1	-	-
REGIÃO XI - PARAÍSO DO TOCANTINS	-	156	35	25	-	1
Abreulândia	-	6	-	-	-	-
Barrolândia	-	7	3	5	-	-
Caseara	-	6	4	1	-	-
Chapada de Areia	-	2	-	-	-	-
Cristalândia	-	18	3	2	-	-
Divinópolis do Tocantins	-	12	-	4	-	-
Lagoa da Confusão	-	8	2	1	-	-
Marianópolis do Tocantins	-	6	2	1	-	-
Monte Santo do Tocantins	-	3	1	-	-	-
Nova Rosalândia	-	9	2	1	-	-
Paraíso do Tocantins	-	61	14	8	-	1
Pium	-	17	4	2	-	-
Pugmil	-	1	-	-	-	-
Santa Rita do Tocantins	-	-	-	-	-	-
REGIÃO XII - NOVO ACORDO	-	34	11	3	1	-
Lagoa do Tocantins	-	-	1	1	-	-
Lizarda	-	4	1	-	-	-
Mateiros	-	-	1	-	-	-
Novo Acordo	-	-	-	-	-	-
Ponte Alta do Tocantins	-	16	-	-	-	-
Rio Sono	-	7	3	1	-	-
Santa Tereza do Tocantins	-	5	1	1	-	-
São Félix do Tocantins	-	2	4	-	1	-
REGIÃO XIII - NATIVIDADE	-	76	10	3	-	-
Chapada da Natividade	-	7	-	-	-	-
Natividade	-	29	4	1	-	-
Pindorama do Tocantins	-	4	1	1	-	-

* Em razão do grande número de dados, esta tabela foi dividida em partes. Sua reprodução integral vai da Tabela 7.25a à 7.25c.

(continua)

7.25b NÚMERO DE ÓBITOS E CAUSA DA MORTE, SEGUNDO AS REGIÕES ADMINISTRATIVAS E MUNICÍPIOS DO TOCANTINS - 2004*

Regiões Administrativas	Doenças do ouvido e da Apófise Mastóide	Doenças do Aparelho Circulatório	Doenças do Aparelho Respiratório	Doenças do Aparelho Digestivo	Doenças da Pele e do Tecido Subcutâneo	Doenças Sist. Osteomuscular e Tecido Conjuntivo
Santa Rosa do Tocantins	-	17	1	-	-	-
São Valério da Natividade	-	8	2	-	-	-
Silvanópolis	-	11	2	1	-	-
REGIÃO XIV - GURUPI	-	235	62	23	-	1
Aliança do Tocantins	-	4	1	1	-	-
Alvorada	-	18	2	-	-	-
Araguaçu	-	12	2	1	-	-
Cariri do Tocantins	-	2	2	1	-	-
Crixás do Tocantins	-	1	-	-	-	-
Dueré	-	6	-	-	-	-
Figueirópolis	-	13	6	1	-	-
Formoso do Araguaia	-	23	13	4	-	-
Gurupi	-	117	29	13	-	-
Jaú do Tocantins	-	4	1	-	-	-
Peixe	-	20	6	1	-	1
Sandolândia	-	10	-	-	-	-
Sucupira	-	2	-	-	-	-
Talismã	-	3	-	1	-	-
REGIÃO XV - DIANÓPOLIS	-	46	11	7	-	-
Almas	-	6	2	-	-	-
Dianópolis	-	23	6	4	-	-
Novo Jardim	-	4	-	1	-	-
Porto Alegre do Tocantins	-	5	2	1	-	-
Rio da Conceição	-	3	-	1	-	-
Taipas do Tocantins	-	5	1	-	-	-
REGIÃO XVI - PARANÃ	-	27	2	3	-	-
Palmeirópolis	-	17	1	2	-	-
Paraná	-	5	-	1	-	-
São Salvador do Tocantins	-	5	1	-	-	-
REGIÃO XVII - ARRAIAS	-	47	6	3	-	-
Arraias	-	31	1	2	-	-
Combinado	-	10	1	-	-	-
Conceição do Tocantins	-	5	4	1	-	-
Novo Alegre	-	1	-	-	-	-
REGIÃO XVIII - TAGUATINGA	-	40	5	3	-	-
Aurora do Tocantins	-	2	-	-	-	-
Lavandeira	-	-	-	-	-	-
Ponte Alta do Bom Jesus	-	13	2	1	-	-
Taguatinga	-	25	3	2	-	-

Fonte: DATASUS/SEPLAN/DPIE

* Em razão do grande número de dados, esta tabela foi dividida em partes. Sua reprodução integral vai da Tabela 7.25a à 7.25c.

(continua)

7.25c NÚMERO DE ÓBITOS E CAUSA DA MORTE, SEGUNDO AS REGIÕES ADMINISTRATIVAS E MUNICÍPIOS DO TOCANTINS - 2004*

Regiões Administrativas	Doenças do Aparelho Geniturinário	Gravidez Parto e Puerpério	Algumas Afec. Originadas no Período Perinatal	Malf. Cong. Deform. e Anomalias Cromossômicas	Sint. Sinais e Achad. Anorm. Ex. Clínico e Laboratorial	Causas Externas de Morbidade e Mortalidade
TOTAL DO ESTADO	77	14	259	90	255	832
REGIÃO I - ARAGUATINS	3	1	10	1	13	18
Araguatins	3	1	7	-	8	11
Cachoeirinha	-	-	-	-	-	2
Esperantina	-	-	2	1	4	3
São Bento do Tocantins	-	-	1	-	1	-
São Sebastião do Tocantins	-	-	-	-	-	2
REGIÃO II - AUGUSTINÓPOLIS	3	1	27	2	58	24
Augustinópolis	1	-	5	-	17	9
Axixá do Tocantins	-	-	7	-	5	5
Buriti do Tocantins	-	-	6	1	1	7
Carrasco Bonito	-	-	-	-	1	-
Praia Norte	-	-	3	-	6	-
Sampaio	-	1	2	-	3	-
São Miguel do Tocantins	1	-	-	-	5	1
Sítio Novo do Tocantins	1	-	4	1	20	2
REGIÃO III - TOCANTINÓPOLIS	3	1	10	3	8	26
Aguiarnópolis	-	-	2	-	1	-
Angico	2	-	-	-	-	2
Darcinópolis	-	-	-	-	2	5
Itaguatins	-	1	1	-	1	3
Luzinópolis	-	-	1	1	-	-
Maurilândia do Tocantins	-	-	-	1	2	-
Nazaré	-	-	1	-	-	2
Palmeiras do Tocantins	-	-	-	-	1	2
Santa Terezinha do Tocantins	-	-	-	-	-	2
Tocantinópolis	1	-	5	1	1	10
REGIÃO IV - XAMBIOÁ	2	-	4	2	1	30
Ananás	1	-	1	1	-	7
Araguanã	-	-	2	1	-	3
Piraquê	1	-	-	-	-	3
Riachinho	-	-	-	-	-	3
Xambioá	-	-	1	-	1	14
REGIÃO V - ARAGUAÍNA	15	3	27	18	18	176
Aragominas	-	1	-	-	-	7
Araguaína	14	2	23	14	3	117
Babaçulândia	-	-	-	-	-	8
Carmolândia	-	-	-	-	-	2
Filadélfia	-	-	1	1	7	11

* Em razão do grande número de dados, esta tabela foi dividida em partes. Sua reprodução integral vai da Tabela 7.25a à 7.25c.

(continua)

7.25c NÚMERO DE ÓBITOS E CAUSA DA MORTE, SEGUNDO AS REGIÕES ADMINISTRATIVAS E MUNICÍPIOS DO TOCANTINS - 2004*

Regiões Administrativas	Doenças do Aparelho Geniturinário	Gravidez Parto e Puerpério	Algumas Afec. Originadas no Período Perinatal	Malf. Cong. Deform. e Anomalias Cromossômicas	Sint. Sinais e Achad. Anorm. Ex. Clínico e Laboratorial	Causas Externas de Morbidade e Mortalidade
Muricilândia	-	-	-	-	-	2
Nova Olinda	-	-	1	-	5	6
Palmeirante	-	-	2	1	2	1
Santa Fé do Araguaia	-	-	-	1	-	5
Wanderlândia	1	-	-	1	1	17
REGIÃO VI - COLINAS DO TOCANTINS	5	1	15	3	6	40
Arapoema	-	-	2	1	2	5
Bandeirantes do Tocantins	-	-	-	-	-	1
Bernardo Sayão	-	-	-	-	-	4
Brasilândia do Tocantins	-	-	1	-	-	2
Colinas do Tocantins	1	-	9	2	-	18
Couto de Magalhães	-	-	1	-	2	3
Itaporã do Tocantins	1	1	-	-	-	-
Juarina	-	-	-	-	-	-
Pau D'Arco	-	-	1	-	-	1
Pequizeiro	2	-	-	-	-	2
Presidente Kennedy	1	-	1	-	2	4
Tupiratins	-	-	-	-	-	-
REGIÃO VII - GOIATINS	-	1	3	3	6	8
Barra do Ouro	-	-	1	2	1	2
Campos Lindos	-	1	-	-	1	3
Goiatins	-	-	2	1	4	3
REGIÃO VIII - GUARAÍ	4	1	11	3	26	45
Araguacema	1	-	-	2	1	2
Colméia	1	1	4	-	5	4
Dois Irmãos do Tocantins	1	-	-	-	-	5
Fortaleza do Tabocão	-	-	-	-	1	4
Goianorte	-	-	2	-	1	3
Guaraí	-	-	3	1	4	7
Miranorte	1	-	2	-	14	13
Rio dos Bois	-	-	-	-	-	7
Tupirama	-	-	-	-	-	-
REGIÃO IX - METROPOLITANA DE PALMAS	12	1	52	29	24	189
Aparecida do Rio Negro	-	-	-	-	-	-
Brejinho de Nazaré	1	1	5	-	4	1
Fátima	1	-	-	-	-	4
Ipueiras	-	-	4	1	3	3
Lajeado	-	-	-	-	-	-
Miracema do Tocantins	1	-	7	-	4	14
Monte do Carmo	1	-	2	1	-	7

* Em razão do grande número de dados, esta tabela foi dividida em partes. Sua reprodução integral vai da Tabela 7.25a à 7.25c.

(continua)

7.25c NÚMERO DE ÓBITOS E CAUSA DA MORTE, SEGUNDO AS REGIÕES ADMINISTRATIVAS E MUNICÍPIOS DO TOCANTINS - 2004*

Regiões Administrativas	Doenças do Aparelho Geniturinário	Gravidez Parto e Puerpério	Algumas Afec. Originadas no Período Perinatal	Malf. Cong. Deform. e Anomalias Cromossômicas	Sint. Sinais e Achad. Anorm. Ex. Clínico e Laboratorial	Causas Externas de Morbidade e Mortalidade
Oliveira de Fátima	-	-	1	-	-	2
Palmas	6	-	29	15	1	117
Porto Nacional	2	-	4	12	11	40
Tocantínia	-	-	-	-	1	1
REGIÃO X - PEDRO AFONSO	-	-	7	1	5	17
Bom Jesus do Tocantins	-	-	-	-	-	-
Centenário	-	-	2	-	-	-
Itacajá	-	-	1	-	2	7
Itapiratins	-	-	-	-	2	-
Pedro Afonso	-	-	2	1	1	6
Recursolândia	-	-	1	-	-	3
Santa Maria do Tocantins	-	-	1	-	-	1
REGIÃO XI - PARAÍSO DO TOCANTINS	3	1	20	7	5	72
Abreulândia	-	-	1	-	-	1
Barrolândia	-	1	1	-	1	4
Caseara	-	-	-	1	-	2
Chapada de Areia	-	-	-	-	-	-
Cristalândia	-	-	3	1	1	6
Divinópolis do Tocantins	1	-	2	-	-	5
Lagoa da Confusão	-	-	2	1	-	6
Marianópolis do Tocantins	-	-	-	1	-	5
Monte Santo do Tocantins	-	-	-	1	-	2
Nova Rosalândia	-	-	-	-	-	5
Paraíso do Tocantins	1	-	10	1	2	27
Pium	-	-	-	1	1	6
Pugmil	-	-	1	-	-	3
Santa Rita do Tocantins	1	-	-	-	-	-
REGIÃO XII - NOVO ACORDO	2	1	4	3	7	17
Lagoa do Tocantins	-	-	1	1	-	3
Lizarda	-	-	-	-	-	5
Mateiros	-	1	-	-	-	-
Novo Acordo	-	-	-	-	1	-
Ponte Alta do Tocantins	-	-	1	1	3	5
Rio Sono	2	-	-	-	3	2
Santa Tereza do Tocantins	-	-	1	-	-	1
São Félix do Tocantins	-	-	1	1	-	1
REGIÃO XIII - NATIVIDADE	1	-	-	1	18	16
Chapada da Natividade	-	-	-	-	3	2
Natividade	-	-	-	1	8	9
Pindorama do Tocantins	-	-	-	-	3	-

* Em razão do grande número de dados, esta tabela foi dividida em partes. Sua reprodução integral vai da Tabela 7.25a à 7.25c.

(continua)

7.25c NÚMERO DE ÓBITOS E CAUSA DA MORTE, SEGUNDO AS REGIÕES ADMINISTRATIVAS E MUNICÍPIOS DO TOCANTINS - 2004*

Regiões Administrativas	Doenças do Aparelho Geniturinário	Gravidez Parto e Puerpério	Algumas Afec. Originadas no Período Perinatal	Malf. Cong. Deform. e Anomalias Cromossômicas	Sint. Sinais e Achad. Anorm. Ex. Clínico e Laboratorial	Causas Externas de Morbidade e Mortalidade
Santa Rosa do Tocantins	1	-	-	-	1	4
São Valério da Natividade	-	-	-	-	3	1
Silvanópolis	-	-	-	-	-	-
REGIÃO XIV - GURUPI	19	2	53	7	41	94
Aliança do Tocantins	1	-	1	1	1	3
Alvorada	-	-	2	1	1	3
Araguaçu	-	-	3	-	17	2
Cariri do Tocantins	1	-	1	-	1	4
Crixás do Tocantins	-	-	1	-	-	1
Dueré	-	-	-	-	1	3
Figueirópolis	1	-	1	-	1	3
Formoso do Araguaia	2	1	10	2	4	8
Gurupi	13	1	27	2	7	50
Jaú do Tocantins	-	-	3	-	-	2
Peixe	1	-	1	1	5	9
Sandolândia	-	-	-	-	2	3
Sucupira	-	-	1	-	1	-
Talismã	-	-	2	-	-	3
REGIÃO XV - DIANÓPOLIS	4	-	8	4	3	29
Almas	3	-	3	1	1	8
Dianópolis	1	-	3	2	2	13
Novo Jardim	-	-	1	-	-	2
Porto Alegre do Tocantins	-	-	-	-	-	1
Rio da Conceição	-	-	1	-	-	-
Taipas do Tocantins	-	-	-	1	-	5
REGIÃO XVI - PARANÃ	-	-	2	1	4	9
Palmeirópolis	-	-	1	-	-	4
Paraná	-	-	-	1	4	3
São Salvador do Tocantins	-	-	1	-	-	2
REGIÃO XVII - ARRAIAS	1	-	3	2	5	10
Arraias	1	-	1	1	3	5
Combinado	-	-	2	-	-	1
Conceição do Tocantins	-	-	-	1	2	2
Novo Alegre	-	-	-	-	-	2
REGIÃO XVIII - TAGUATINGA	-	-	3	-	7	12
Aurora do Tocantins	-	-	-	-	6	-
Lavandeira	-	-	-	-	-	-
Ponte Alta do Bom Jesus	-	-	-	-	-	2
Taguatinga	-	-	3	-	1	10

7.26 NÚMERO DE NASCIDOS VIVOS POR FAIXA ETÁRIA DA MÃE, SEGUNDO AS REGIÕES ADMINISTRATIVAS E MUNICÍPIOS DO TOCANTINS - 2004

Regiões Administrativas	Total	De 10 a 14 anos	De 15 a 20 anos	De 21 a 30 anos	De 31 a 40 anos	De 41 a 50 anos	De 51 a 55 anos	Idade Ignorada
TOTAL DO ESTADO	25227	395	9069	12883	2651	212	1	16
REGIÃO I - ARAGUATINS	1069	19	425	534	78	13	-	-
Araguatins	657	13	253	344	43	4	-	-
Cachoeirinha	28	-	11	13	4	-	-	-
Esperantina	219	3	86	101	22	7	-	-
São Bento do Tocantins	70	3	31	31	3	2	-	-
São Sebastião do Tocantins	95	-	44	45	6	-	-	-
REGIÃO II - AUGUSTINÓPOLIS	1443	21	607	668	132	14	-	1
Augustinópolis	365	4	148	180	31	2	-	-
Axixá do Tocantins	311	6	119	157	24	5	-	-
Buriti do Tocantins	217	5	88	100	20	3	-	1
Carrasco Bonito	74	-	37	27	10	-	-	-
Praia Norte	182	5	79	83	14	1	-	-
Sampaio	98	-	50	32	15	1	-	-
São Miguel do Tocantins	44	-	14	23	7	-	-	-
Sítio Novo do Tocantins	152	1	72	66	11	2	-	-
REGIÃO III - TOCANTINÓPOLIS	1116	24	454	540	88	9	-	1
Aguiarnópolis	57	-	25	29	3	-	-	-
Angico	54	1	28	22	3	-	-	-
Darcinópolis	82	2	37	35	8	-	-	-
Itaguatins	127	1	61	53	9	3	-	-
Luzinópolis	37	1	11	21	3	1	-	-
Maurilândia do Tocantins	48	2	26	18	2	-	-	-
Nazaré	99	2	35	52	8	1	-	1
Palmeiras do Tocantins	69	-	22	38	9	-	-	-
Santa Terezinha do Tocantins	48	1	15	29	3	-	-	-
Tocantinópolis	495	14	194	243	40	4	-	-
REGIÃO IV - XAMBIOÁ	794	24	331	376	60	2	1	-
Ananás	253	6	107	117	21	2	-	-
Araguanã	82	4	35	32	11	-	-	-
Piraquê	55	3	22	25	4	-	1	-
Riachinho	64	-	28	33	3	-	-	-
Xambioá	340	11	139	169	21	-	-	-
REGIÃO V - ARAGUAÍNA	3800	47	1361	1978	385	28	-	1
Aragominas	105	2	42	50	9	2	-	-
Araguaína	2760	29	935	1484	295	17	-	-
Babaçulândia	142	-	60	67	14	1	-	-
Carmolândia	56	1	20	30	4	1	-	-
Filadélfia	88	1	34	37	14	2	-	-

(continua)

7.26 NÚMERO DE NASCIDOS VIVOS POR FAIXA ETÁRIA DA MÃE, SEGUNDO AS REGIÕES ADMINISTRATIVAS E MUNICÍPIOS DO TOCANTINS - 2004

Regiões Administrativas	Total	De 10 a 14 anos	De 15 a 20 anos	De 21 a 30 anos	De 31 a 40 anos	De 41 a 50 anos	De 51 a 55 anos	Idade Ignorada
Muricilândia	66	-	32	32	1	1	-	-
Nova Olinda	174	3	73	79	17	2	-	-
Palmeirante	76	1	33	34	7	1	-	-
Santa Fé do Araguaia	156	2	68	79	7	-	-	-
Wanderlândia	177	8	64	86	17	1	-	1
REGIÃO VI - COLINAS DO TOCANTINS	1347	27	513	677	125	5	-	-
Arapoema	172	4	66	86	16	-	-	-
Bandeirantes do Tocantins	43	-	17	23	3	-	-	-
Bernardo Sayão	55	1	22	27	5	-	-	-
Brasilândia do Tocantins	40	1	16	20	3	-	-	-
Colinas do Tocantins	694	10	245	369	68	2	-	-
Couto de Magalhães	14	1	3	3	5	2	-	-
Itaporã do Tocantins	63	1	31	27	4	-	-	-
Juarina	19	-	7	9	2	1	-	-
Pau D'Arco	53	-	24	25	4	-	-	-
Pequizeiro	73	2	36	29	6	-	-	-
Presidente Kennedy	98	7	37	50	4	-	-	-
Tupiratins	23	-	9	9	5	-	-	-
REGIÃO VII - GOIATINS	448	9	174	190	62	12	-	1
Barra do Ouro	71	2	25	36	7	1	-	-
Campos Lindos	47	-	17	18	9	3	-	-
Goiatins	330	7	132	136	46	8	-	1
REGIÃO VIII - GUARAÍ	1214	26	462	610	101	11	-	4
Araguacema	119	3	34	60	21	-	-	1
Colméia	166	2	64	86	10	2	-	2
Dois Irmãos do Tocantins	88	1	42	34	10	-	-	1
Fortaleza do Tabocão	44	2	20	19	3	-	-	-
Goianorte	77	-	30	42	4	1	-	-
Guaraí	449	10	165	237	33	4	-	-
Miranorte	214	3	86	109	13	3	-	-
Rio dos Bois	37	4	11	17	5	-	-	-
Tupirama	20	1	10	6	2	1	-	-
REGIÃO IX - METROPOLITANA DE PALMAS	5977	62	1810	3320	741	42	-	2
Aparecida do Rio Negro	49	1	17	25	4	2	-	-
Brejinho de Nazaré	101	1	50	44	5	1	-	-
Fátima	81	-	22	51	7	1	-	-
Ipueiras	30	1	12	15	1	1	-	-
Lajeado	48	1	16	26	3	2	-	-
Miracema do Tocantins	518	4	176	286	48	4	-	-
Monte do Carmo	113	1	42	57	12	1	-	-

(continua)

7.26 NÚMERO DE NASCIDOS VIVOS POR FAIXA ETÁRIA DA MÃE, SEGUNDO AS REGIÕES ADMINISTRATIVAS E MUNICÍPIOS DO TOCANTINS - 2004

Regiões Administrativas	Total	De 10 a 14 anos	De 15 a 20 anos	De 21 a 30 anos	De 31 a 40 anos	De 41 a 50 anos	De 51 a 55 anos	Idade Ignorada
Oliveira de Fátima	19	-	4	14	-	1	-	-
Palmas	3838	29	1043	2218	525	22	-	1
Porto Nacional	1006	17	355	523	106	5	-	-
Tocantínia	174	7	73	61	30	2	-	1
REGIÃO X - PEDRO AFONSO	699	18	297	319	57	8	-	-
Bom Jesus do Tocantins	55	-	27	25	3	-	-	-
Centenário	57	2	28	22	4	1	-	-
Itacajá	127	4	54	55	12	2	-	-
Itapiratins	44	-	16	22	4	2	-	-
Pedro Afonso	267	8	104	135	20	-	-	-
Recursolândia	106	4	49	43	7	3	-	-
Santa Maria do Tocantins	43	-	19	17	7	-	-	-
REGIÃO XI - PARAÍSO DO TOCANTINS	1806	30	629	944	190	12	-	1
Abreulândia	34	1	11	20	2	-	-	-
Barrolândia	118	2	44	64	7	1	-	-
Caseara	77	1	26	42	8	-	-	-
Chapada de Areia	16	-	5	9	2	-	-	-
Cristalândia	142	4	48	74	16	-	-	-
Divinópolis do Tocantins	121	3	43	68	7	-	-	-
Lagoa da Confusão	123	4	40	61	16	2	-	-
Marianópolis do Tocantins	69	1	23	38	6	1	-	-
Monte Santo do Tocantins	27	-	14	9	3	1	-	-
Nova Rosalândia	57	2	15	31	8	-	-	1
Paraíso do Tocantins	847	6	282	447	108	4	-	-
Pium	116	4	51	57	3	1	-	-
Pugmil	43	-	21	16	4	2	-	-
Santa Rita do Tocantins	16	2	6	8	-	-	-	-
REGIÃO XII - NOVO ACORDO	508	7	177	246	67	9	-	2
Lagoa do Tocantins	66	-	18	39	7	2	-	-
Lizarda	63	1	25	27	9	1	-	-
Mateiros	29	-	7	13	5	2	-	2
Novo Acordo	64	-	27	24	11	2	-	-
Ponte Alta do Tocantins	135	4	46	64	19	2	-	-
Rio Sono	85	1	31	45	8	-	-	-
Santa Tereza do Tocantins	40	-	17	19	4	-	-	-
São Félix do Tocantins	26	1	6	15	4	-	-	-
REGIÃO XIII - NATIVIDADE	572	12	213	279	59	6	-	3
Chapada da Natividade	67	1	22	31	11	2	-	-
Natividade	171	-	58	88	21	1	-	3
Pindorama do Tocantins	75	4	33	32	5	1	-	-
Santa Rosa do Tocantins	88	2	34	44	7	1	-	-

(continua)

7.26 NÚMERO DE NASCIDOS VIVOS POR FAIXA ETÁRIA DA MÃE, SEGUNDO AS REGIÕES ADMINISTRATIVAS E MUNICÍPIOS DO TOCANTINS - 2004

Regiões Administrativas	Total	De 10 a 14 anos	De 15 a 20 anos	De 21 a 30 anos	De 31 a 40 anos	De 41 a 50 anos	De 51 a 55 anos	Idade Ignorada
São Valério da Natividade	90	1	34	46	8	1	-	-
Silvanópolis	81	4	32	38	7	-	-	-
REGIÃO XIV - GURUPI	2684	42	956	1369	308	9	-	-
Aliança do Tocantins	95	2	30	51	12	-	-	-
Alvorada	117	1	32	65	18	1	-	-
Araguaçu	107	1	43	52	10	1	-	-
Cariri do Tocantins	52	-	19	28	5	-	-	-
Crixás do Tocantins	27	1	12	13	1	-	-	-
Dueré	65	3	28	26	8	-	-	-
Figueirópolis	108	1	37	56	14	-	-	-
Formoso do Araguaia	398	12	168	172	45	1	-	-
Gurupi	1371	13	434	752	166	6	-	-
Jaú do Tocantins	51	2	23	22	4	-	-	-
Peixe	205	3	90	96	16	-	-	-
Sandolândia	35	3	17	14	1	-	-	-
Sucupira	31	-	13	14	4	-	-	-
Talismã	22	-	10	8	4	-	-	-
REGIÃO XV - DIANÓPOLIS	736	14	284	327	94	17	-	-
Almas	195	8	88	68	25	6	-	-
Dianópolis	369	3	134	182	45	5	-	-
Novo Jardim	45	-	20	17	6	2	-	-
Porto Alegre do Tocantins	56	2	18	23	10	3	-	-
Rio da Conceição	37	1	15	16	4	1	-	-
Taipas do Tocantins	34	-	9	21	4	-	-	-
REGIÃO XVI - PARANÃ	216	5	85	103	17	6	-	-
Palmeirópolis	86	1	29	51	4	1	-	-
Paraná	117	3	48	49	12	5	-	-
São Salvador do Tocantins	13	1	8	3	1	-	-	-
REGIÃO XVII - ARRAIAS	365	5	125	182	49	4	-	-
Arraias	203	1	67	98	35	2	-	-
Combinado	85	2	38	38	7	-	-	-
Conceição do Tocantins	65	2	18	36	7	2	-	-
Novo Alegre	12	-	2	10	-	-	-	-
REGIÃO XVIII - TAGUATINGA	433	3	166	221	38	5	-	-
Aurora do Tocantins	50	-	21	25	4	-	-	-
Lavandeira	15	-	6	8	1	-	-	-
Ponte Alta do Bom Jesus	76	1	25	37	11	2	-	-
Taguatinga	290	2	113	150	22	3	-	-
Município Ignorado	2	-	1	1	-	-	-	-

7.27a NÚMERO DE ÓBITOS POR FAIXA ETÁRIA, SEGUNDO AS REGIÕES ADMINISTRATIVAS E MUNICÍPIOS DO TOCANTINS - 2004*

Regiões Administrativas	Total	Menos de 01 Ano	De 01 a 04 anos	De 05 a 09 anos	De 10 a 14 anos	De 15 a 19 anos	De 20 a 29 anos
TOTAL DO ESTADO	5109	425	85	40	57	118	335
REGIÃO I - ARAGUATINS	177	19	9	1	3	5	5
Araguatins	95	10	3	-	2	4	4
Cachoeirinha	7	-	1	-	-	1	-
Esperantina	48	8	3	1	1	-	1
São Bento do Tocantins	9	1	-	-	-	-	-
São Sebastião do Tocantins	18	-	2	-	-	-	-
REGIÃO II - AUGUSTINÓPOLIS	248	35	8	1	1	4	11
Augustinópolis	64	8	1	-	1	2	3
Axixá do Tocantins	37	7	2	-	-	2	3
Buriti do Tocantins	39	10	2	-	-	-	2
Carrasco Bonito	11	-	-	-	-	-	-
Praia Norte	31	5	1	-	-	-	1
Sampaio	16	2	1	1	-	-	-
São Miguel do Tocantins	14	-	-	-	-	-	-
Sítio Novo do Tocantins	36	3	1	-	-	-	2
REGIÃO III - TOCANTINÓPOLIS	250	17	6	-	-	9	13
Aguiarnópolis	12	2	-	-	-	-	-
Angico	15	-	1	-	-	-	-
Darcinópolis	16	-	-	-	-	1	2
Itaguatins	17	1	1	-	-	2	-
Luzinópolis	12	1	-	-	-	-	-
Maurilândia do Tocantins	11	1	1	-	-	1	-
Nazaré	28	2	1	-	-	-	1
Palmeiras do Tocantins	19	1	-	-	-	1	2
Santa Terezinha do Tocantins	14	-	-	-	-	-	3
Tocantinópolis	106	9	2	-	-	4	5
REGIÃO IV - XAMBIOÁ	137	11	4	2	2	3	8
Ananás	50	4	4	-	-	-	4
Araguanã	17	3	-	-	1	1	-
Piraquê	8	-	-	-	-	1	-
Riachinho	7	-	-	-	1	-	2
Xambioá	55	4	-	2	-	1	2
REGIÃO V - ARAGUAÍNA	877	45	9	5	12	22	69
Aragominas	25	1	1	-	-	-	4
Araguaína	612	35	7	3	6	16	50
Babaçulândia	39	1	-	-	1	2	1
Carmolândia	10	-	-	-	-	-	-
Filadélfia	30	2	-	1	1	-	1

* Em razão do grande número de dados, esta tabela foi dividida em partes. Sua reprodução integral vai da Tabela 7.27a à 7.27b.

(continua)

7.27a NÚMERO DE ÓBITOS POR FAIXA ETÁRIA, SEGUNDO AS REGIÕES ADMINISTRATIVAS E MUNICÍPIOS DO TOCANTINS - 2004*

Regiões Administrativas	Total	Menos de 01 Ano	De 01 a 04 anos	De 05 a 09 anos	De 10 a 14 anos	De 15 a 19 anos	De 20 a 29 anos
Muricilândia	16	-	1	-	-	-	1
Nova Olinda	42	1	-	-	2	2	3
Palmeirante	17	3	-	1	-	1	1
Santa Fé do Araguaia	19	1	-	-	-	-	1
Wanderlândia	67	1	-	-	2	1	7
REGIÃO VI - COLINAS DO TOCANTINS	265	25	2	1	4	8	18
Arapoema	28	4	1	-	-	-	1
Bandeirantes do Tocantins	5	-	-	-	-	-	-
Bernardo Sayão	11	-	-	-	-	-	2
Brasilândia do Tocantins	9	1	-	-	-	-	-
Colinas do Tocantins	131	13	1	-	3	4	8
Couto de Magalhães	7	1	-	-	-	2	-
Itaporã do Tocantins	12	-	-	-	-	-	1
Juarina	5	-	-	-	-	-	-
Pau D'Arco	12	1	-	1	-	-	-
Pequizeiro	18	1	-	-	1	1	2
Presidente Kennedy	21	3	-	-	-	1	4
Tupiratins	6	1	-	-	-	-	-
REGIÃO VII - GOIATINS	56	6	3	2	1	-	5
Barra do Ouro	11	2	-	1	1	-	1
Campos Lindos	17	1	-	-	-	-	3
Goiatins	28	3	3	1	-	-	1
REGIÃO VIII - GUARÁÍ	300	20	3	-	4	4	17
Araguacema	28	1	-	-	1	2	1
Colméia	58	5	-	-	2	-	2
Dois Irmãos do Tocantins	23	1	-	-	-	-	3
Fortaleza do Tabocão	6	1	-	-	-	-	1
Goianorte	19	2	-	-	-	-	1
Guaráí	75	5	1	-	1	2	2
Miranorte	73	3	2	-	-	-	6
Rio dos Bois	12	-	-	-	-	-	1
Tupirama	6	2	-	-	-	-	-
REGIÃO IX - METROPOLITANA DE PALMAS	922	89	14	14	7	19	88
Aparecida do Rio Negro	8	-	-	-	-	-	-
Brejinho de Nazaré	40	4	-	-	-	-	2
Fátima	18	1	-	1	-	-	1
Ipueiras	2	-	-	-	-	-	1
Lajeado	6	1	-	-	-	-	-
Miracema do Tocantins	106	8	1	-	1	1	7
Monte do Carmo	21	2	1	-	-	1	-

* Em razão do grande número de dados, esta tabela foi dividida em partes. Sua reprodução integral vai da Tabela 7.27a à 7.27b.

(continua)

7.27a NÚMERO DE ÓBITOS POR FAIXA ETÁRIA, SEGUNDO AS REGIÕES ADMINISTRATIVAS E MUNICÍPIOS DO TOCANTINS - 2004*

Regiões Administrativas	Total	Menos de 01 Ano	De 01 a 04 anos	De 05 a 09 anos	De 10 a 14 anos	De 15 a 19 anos	De 20 a 29 anos
Oliveira de Fátima	4	1	-	1	-	-	-
Palmas	469	54	9	6	4	13	56
Porto Nacional	230	15	3	6	1	4	19
Tocantínia	18	3	-	-	1	-	2
REGIÃO X - PEDRO AFONSO	159	14	1	3	2	2	6
Bom Jesus do Tocantins	3	-	-	-	-	-	1
Centenário	12	3	-	-	-	-	-
Itacajá	50	3	-	3	1	1	2
Itapiratins	10	1	-	-	-	-	-
Pedro Afonso	56	4	1	-	1	1	1
Recursolândia	18	1	-	-	-	-	2
Santa Maria do Tocantins	10	2	-	-	-	-	-
REGIÃO XI - PARAÍSO DO TOCANTINS	416	36	4	3	8	13	21
Abreulândia	9	1	-	-	-	-	1
Barrolândia	27	3	-	1	1	1	1
Caseara	19	1	-	-	-	-	-
Chapada de Areia	3	-	-	-	-	-	-
Cristalândia	42	3	1	1	-	-	1
Divinópolis do Tocantins	33	4	-	-	-	1	3
Lagoa da Confusão	26	4	-	-	-	2	3
Marianópolis do Tocantins	16	1	-	1	-	1	-
Monte Santo do Tocantins	7	-	-	-	-	-	-
Nova Rosalândia	20	-	-	-	-	1	-
Paraíso do Tocantins	168	15	3	-	6	6	7
Pium	38	3	-	-	1	1	2
Pugmil	7	1	-	-	-	-	3
Santa Rita do Tocantins	1	-	-	-	-	-	-
REGIÃO XII - NOVO ACORDO	110	9	1	2	1	2	10
Lagoa do Tocantins	9	1	1	-	-	-	1
Lizarda	14	1	-	-	-	-	1
Mateiros	4	1	-	-	-	-	2
Novo Acordo	5	-	-	-	-	-	-
Ponte Alta do Tocantins	32	2	-	2	-	-	1
Rio Sono	22	-	-	-	-	1	3
Santa Tereza do Tocantins	11	1	-	-	-	1	1
São Félix do Tocantins	13	3	-	-	1	-	1
REGIÃO XIII - NATIVIDADE	154	5	2	-	2	5	9
Chapada da Natividade	14	-	-	-	1	-	1
Natividade	56	1	-	-	-	3	1
Pindorama do Tocantins	13	-	-	-	-	1	2

* Em razão do grande número de dados, esta tabela foi dividida em partes. Sua reprodução integral vai da Tabela 7.27a à 7.27b.

(continua)

7.27a NÚMERO DE ÓBITOS POR FAIXA ETÁRIA, SEGUNDO AS REGIÕES ADMINISTRATIVAS E MUNICÍPIOS DO TOCANTINS - 2004*

Regiões Administrativas	Total	Menos de 01 Ano	De 01 a 04 anos	De 05 a 09 anos	De 10 a 14 anos	De 15 a 19 anos	De 20 a 29 anos
Santa Rosa do Tocantins	29	1	-	-	-	1	3
São Valério da Natividade	24	3	2	-	-	-	1
Silvanópolis	18	-	-	-	1	-	1
REGIÃO XIV - GURUPI	673	65	13	5	5	13	36
Aliança do Tocantins	16	2	1	-	-	1	-
Alvorada	46	5	-	-	-	1	2
Araguaçu	38	2	-	-	-	1	-
Cariri do Tocantins	12	1	-	1	-	-	2
Crixás do Tocantins	4	1	-	-	-	-	-
Dueré	14	1	2	-	-	-	-
Figueirópolis	29	-	1	-	-	1	1
Formoso do Araguaia	86	14	1	1	1	1	2
Gurupi	331	29	6	2	3	8	26
Jaú do Tocantins	9	3	-	-	-	-	-
Peixe	55	3	2	1	1	-	2
Sandolândia	17	1	-	-	-	-	-
Sucupira	6	1	-	-	-	-	-
Talismã	10	2	-	-	-	-	1
REGIÃO XV - DIANÓPOLIS	149	17	2	1	2	4	8
Almas	27	4	1	-	-	1	1
Dianópolis	78	7	-	1	2	2	4
Novo Jardim	11	1	-	-	-	1	1
Porto Alegre do Tocantins	14	1	-	-	-	-	2
Rio da Conceição	5	1	-	-	-	-	-
Taipas do Tocantins	14	3	1	-	-	-	-
REGIÃO XVI - PARANÃ	46	2	1	-	1	2	2
Palmeirópolis	26	1	-	-	-	-	1
Paraná	11	-	-	-	-	1	1
São Salvador do Tocantins	9	1	1	-	1	1	-
REGIÃO XVII - ARRAIAS	78	5	3	-	-	2	3
Arraias	42	2	1	-	-	1	1
Combinado	14	2	1	-	-	-	-
Conceição do Tocantins	18	1	1	-	-	-	1
Novo Alegre	4	-	-	-	-	1	1
REGIÃO XVIII - TAGUATINGA	92	5	-	-	2	1	6
Aurora do Tocantins	14	1	-	-	-	1	1
Lavandeira	2	-	-	-	-	-	-
Ponte Alta do Bom Jesus	25	-	-	-	1	-	1
Taguatinga	51	4	-	-	1	-	4

Fonte: Secretaria Estadual da Saúde / SEPLAN-TO/DPI

* Em razão do grande número de dados, esta tabela foi dividida em partes. Sua reprodução integral vai da Tabela 7.27a à 7.27b.

(continua)

7.27b NÚMERO DE ÓBITOS POR FAIXA ETÁRIA, SEGUNDO AS REGIÕES ADMINISTRATIVAS E MUNICÍPIOS DO TOCANTINS - 2004*

Regiões Administrativas	De 30 a 39 anos	De 40 a 49 anos	De 50 a 59 anos	De 60 a 69 anos	De 70 a 79 anos	80 e mais anos	Ignorados
TOTAL DO ESTADO	300	433	522	694	832	971	297
REGIÃO I - ARAGUATINS	10	17	11	20	34	29	14
Araguatins	5	12	4	13	19	11	8
Cachoeirinha	-	-	1	2	1	1	-
Esperantina	4	2	6	2	9	8	3
São Bento do Tocantins	-	3	-	1	1	1	2
São Sebastião do Tocantins	1	-	-	2	4	8	1
REGIÃO II - AUGUSTINÓPOLIS	8	14	21	33	39	42	31
Augustinópolis	1	2	3	9	12	13	9
Axixá do Tocantins	3	5	3	3	3	1	5
Buriti do Tocantins	2	1	5	6	4	5	2
Carrasco Bonito	1	-	2	2	1	2	3
Praia Norte	-	2	3	5	4	3	7
Sampaio	-	2	1	3	2	2	2
São Miguel do Tocantins	-	-	-	1	8	4	1
Sítio Novo do Tocantins	1	2	4	4	5	12	2
REGIÃO III - TOCANTINÓPOLIS	7	20	18	40	52	55	13
Aguiarnópolis	-	2	1	5	1	1	-
Angico	2	3	-	-	4	5	-
Darcinópolis	-	1	3	2	3	4	-
Itaguatins	1	1	1	3	5	2	-
Luzinópolis	-	-	-	4	2	2	3
Maurilândia do Tocantins	-	-	1	-	4	1	2
Nazaré	1	2	1	5	7	7	1
Palmeiras do Tocantins	-	3	1	4	2	4	1
Santa Terezinha do Tocantins	-	-	3	1	5	2	-
Tocantinópolis	3	8	7	16	19	27	6
REGIÃO IV - XAMBIOÁ	11	13	15	28	17	16	7
Ananás	1	5	7	9	6	9	1
Araguanã	1	1	1	5	2	2	-
Piraquê	3	1	-	2	-	1	-
Riachinho	-	-	1	2	1	-	-
Xambioá	6	6	6	10	8	4	6
REGIÃO V - ARAGUAÍNA	54	83	103	120	146	159	50
Aragominas	2	2	4	4	2	2	3
Araguaína	39	54	72	79	103	113	35
Babaçulândia	1	3	4	9	8	9	-
Carmolândia	1	2	-	2	3	1	1
Filadélfia	3	4	4	3	3	5	3

* Em razão do grande número de dados, esta tabela foi dividida em partes. Sua reprodução integral vai da Tabela 7.27a à 7.27b.

(continua)

7.27b NÚMERO DE ÓBITOS POR FAIXA ETÁRIA, SEGUNDO AS REGIÕES ADMINISTRATIVAS E MUNICÍPIOS DO TOCANTINS - 2004*

Regiões Administrativas	De 30 a 39 anos	De 40 a 49 anos	De 50 a 59 anos	De 60 a 69 anos	De 70 a 79 anos	80 e mais anos	Ignorados
Muricilândia	-	2	1	3	5	2	1
Nova Olinda	3	3	3	8	8	7	2
Palmeirante	-	1	3	2	4	1	-
Santa Fé do Araguaia	2	5	2	1	5	1	1
Wanderlândia	3	7	10	9	5	18	4
REGIÃO VI - COLINAS DO TOCANTINS	13	17	26	34	49	53	15
Arapoema	1	-	5	5	4	6	1
Bandeirantes do Tocantins	-	1	2	1	-	-	1
Bernardo Sayão	3	1	-	2	2	1	-
Brasilândia do Tocantins	1	-	1	1	2	3	-
Colinas do Tocantins	6	9	12	15	24	26	10
Couto de Magalhães	1	1	-	-	2	-	-
Itaporã do Tocantins	-	-	1	4	3	3	-
Juarina	-	1	1	2	1	-	-
Pau D'Arco	1	-	3	-	3	2	1
Pequizeiro	-	2	-	2	3	6	-
Presidente Kennedy	-	2	-	2	4	4	1
Tupiratins	-	-	1	-	1	2	1
REGIÃO VII - GOIATINS	2	4	3	7	5	13	5
Barra do Ouro	-	1	-	1	-	2	2
Campos Lindos	2	2	-	4	2	3	-
Goiatins	-	1	3	2	3	8	3
REGIÃO VIII - GUARÁÍ	22	27	33	44	56	60	10
Araguacema	1	1	2	4	5	8	2
Colméia	1	3	9	3	18	13	2
Dois Irmãos do Tocantins	2	3	4	1	3	4	2
Fortaleza do Tabocão	2	-	-	2	-	-	-
Goianorte	1	2	1	5	3	4	-
Guaráí	4	9	6	16	13	15	1
Miranorte	6	7	8	13	11	15	2
Rio dos Bois	5	1	2	-	1	1	1
Tupirama	-	1	1	-	2	-	-
REGIÃO IX - METROPOLITANA DE PALMAS	59	80	106	111	129	149	57
Aparecida do Rio Negro	-	-	3	1	2	1	1
Brejinho de Nazaré	2	2	1	3	8	16	2
Fátima	-	1	2	3	5	4	-
Ipueiras	1	-	-	-	-	-	-
Lajeado	-	1	1	-	1	1	1
Miracema do Tocantins	4	9	17	15	16	23	4
Monte do Carmo	3	-	3	2	3	4	2

* Em razão do grande número de dados, esta tabela foi dividida em partes. Sua reprodução integral vai da Tabela 7.27a à 7.27b.

(continua)

7.27b NÚMERO DE ÓBITOS POR FAIXA ETÁRIA, SEGUNDO AS REGIÕES ADMINISTRATIVAS E MUNICÍPIOS DO TOCANTINS - 2004*

Regiões Administrativas	De 30 a 39 anos	De 40 a 49 anos	De 50 a 59 anos	De 60 a 69 anos	De 70 a 79 anos	80 e mais anos	Ignorados
Oliveira de Fátima	-	1	1	-	-	-	-
Palmas	37	49	55	58	54	43	31
Porto Nacional	11	16	21	29	38	53	14
Tocantínia	1	1	2	-	2	4	2
REGIÃO X - PEDRO AFONSO	10	13	12	22	26	44	4
Bom Jesus do Tocantins	1	-	-	-	1	-	-
Centenário	-	1	1	1	-	6	-
Itacajá	2	3	7	9	8	9	2
Itapiratins	-	-	1	2	1	5	-
Pedro Afonso	3	6	1	6	12	19	1
Recursolândia	1	2	1	4	4	3	-
Santa Maria do Tocantins	3	1	1	-	-	2	1
REGIÃO XI - PARAÍSO DO TOCANTINS	29	37	40	74	63	74	14
Abreulândia	-	-	2	1	2	2	-
Barrolândia	2	4	2	7	5	-	-
Caseara	2	3	2	1	3	6	1
Chapada de Areia	-	1	-	-	-	2	-
Cristalândia	3	3	1	13	9	7	-
Divinópolis do Tocantins	-	1	4	7	4	8	1
Lagoa da Confusão	2	2	3	3	1	2	4
Marianópolis do Tocantins	2	1	5	2	-	3	-
Monte Santo do Tocantins	1	1	1	1	2	1	-
Nova Rosalândia	2	2	1	4	1	8	1
Paraíso do Tocantins	10	15	16	25	31	28	6
Pium	5	1	3	10	5	7	-
Pugmil	-	2	-	-	-	-	1
Santa Rita do Tocantins	-	1	-	-	-	-	-
REGIÃO XII - NOVO ACORDO	7	9	14	10	15	20	10
Lagoa do Tocantins	1	-	2	1	-	1	1
Lizarda	1	2	-	2	3	1	3
Mateiros	1	-	-	-	-	-	-
Novo Acordo	-	-	2	-	1	-	2
Ponte Alta do Tocantins	4	4	3	2	4	9	1
Rio Sono	-	-	6	3	2	5	2
Santa Tereza do Tocantins	-	2	1	1	-	3	1
São Félix do Tocantins	-	1	-	1	5	1	-
REGIÃO XIII - NATIVIDADE	11	14	17	17	28	38	6
Chapada da Natividade	3	1	1	2	2	3	-
Natividade	5	8	7	6	10	15	-
Pindorama do Tocantins	-	1	2	3	1	3	-

* Em razão do grande número de dados, esta tabela foi dividida em partes. Sua reprodução integral vai da Tabela 7.27a à 7.27b.

(continua)

7.27b NÚMERO DE ÓBITOS POR FAIXA ETÁRIA, SEGUNDO AS REGIÕES ADMINISTRATIVAS E MUNICÍPIOS DO TOCANTINS - 2004*

Regiões Administrativas	De 30 a 39 anos	De 40 a 49 anos	De 50 a 59 anos	De 60 a 69 anos	De 70 a 79 anos	80 e mais anos	Ignorados
Santa Rosa do Tocantins	2	2	4	-	6	9	1
São Valério da Natividade	-	2	1	3	5	3	4
Silvanópolis	1	-	2	3	4	5	1
REGIÃO XIV - GURUPI	33	52	66	87	121	138	39
Aliança do Tocantins	2	-	-	2	8	-	-
Alvorada	3	3	6	3	12	9	2
Araguaçu	-	3	4	6	11	11	-
Cariri do Tocantins	-	2	1	1	2	1	1
Crixás do Tocantins	1	-	1	-	1	-	-
Dueré	-	1	-	1	5	3	1
Figueirópolis	1	-	2	4	6	11	2
Formoso do Araguaia	4	7	11	13	15	13	3
Gurupi	19	24	31	47	45	72	19
Jaú do Tocantins	-	-	-	2	2	1	1
Peixe	3	9	7	3	7	11	6
Sandolândia	-	2	2	3	4	4	1
Sucupira	-	-	-	1	1	1	2
Talismã	-	1	1	1	2	1	1
REGIÃO XV - DIANÓPOLIS	10	8	17	20	22	22	16
Almas	2	3	1	5	4	2	3
Dianópolis	5	3	12	11	12	9	10
Novo Jardim	2	-	1	-	1	4	-
Porto Alegre do Tocantins	-	2	1	2	1	3	2
Rio da Conceição	-	-	1	-	1	2	-
Taipas do Tocantins	1	-	1	2	3	2	1
REGIÃO XVI - PARANÃ	3	6	2	8	7	12	-
Palmeirópolis	3	4	1	4	5	7	-
Paraná	-	2	1	2	1	3	-
São Salvador do Tocantins	-	-	-	2	1	2	-
REGIÃO XVII - ARRAIAS	4	7	10	8	9	25	2
Arraias	1	4	5	7	3	16	1
Combinado	-	2	3	-	2	4	-
Conceição do Tocantins	3	1	1	1	3	5	1
Novo Alegre	-	-	1	-	1	-	-
REGIÃO XVIII - TAGUATINGA	7	12	8	11	14	22	4
Aurora do Tocantins	-	2	3	2	1	3	-
Lavandeira	-	1	-	-	-	-	1
Ponte Alta do Bom Jesus	2	4	1	3	4	7	2
Taguatinga	5	5	4	6	9	12	1

7.28 TAXA DE MORTALIDADE INFANTIL, SEGUNDO AS REGIÕES ADMINISTRATIVAS E MUNICÍPIOS DO TOCANTINS - 2004

Regiões Administrativas	Nascidos Vivos 2004	Óbitos 2004	Taxa de Mortalidade Infantil 2004
TOTAL DO ESTADO	25227	425	1,68
REGIÃO I - ARAGUATINS	1069	19	1,78
Araguatins	657	10	1,52
Cachoeirinha	28	0	-
Esperantina	219	8	3,65
São Bento do Tocantins	70	1	1,43
São Sebastião do Tocantins	95	0	-
REGIÃO II - AUGUSTINÓPOLIS	1443	35	2,43
Augustinópolis	365	8	2,19
Axixá do Tocantins	311	7	2,25
Buriti do Tocantins	217	10	4,61
Carrasco Bonito	74	0	-
Praia Norte	182	5	2,75
Sampaio	98	2	2,04
São Miguel do Tocantins	44	0	-
Sítio Novo do Tocantins	152	3	1,97
REGIÃO III - TOCANTINÓPOLIS	1116	17	1,52
Aguiarnópolis	57	2	3,51
Angico	54	0	-
Darcinópolis	82	0	-
Itaguatins	127	1	0,79
Luzinópolis	37	1	2,70
Maurilândia do Tocantins	48	1	2,08
Nazaré	99	2	2,02
Palmeiras do Tocantins	69	1	1,45
Santa Terezinha do Tocantins	48	0	-
Tocantinópolis	495	9	1,82
REGIÃO IV - XAMBIOÁ	794	11	1,39
Ananás	253	4	1,58
Araguanã	82	3	3,66
Piraquê	55	0	-
Riachinho	64	0	-
Xambioá	340	4	1,18
REGIÃO V - ARAGUAÍNA	3800	45	1,18
Aragominas	105	1	0,95
Araguaína	2760	35	1,27
Babaçulândia	142	1	0,70
Carmolândia	56	0	-
Filadélfia	88	2	2,27

(continua)

7.28 TAXA DE MORTALIDADE INFANTIL, SEGUNDO AS REGIÕES ADMINISTRATIVAS E MUNICÍPIOS DO TOCANTINS - 2004

Regiões Administrativas	Nascidos Vivos 2004	Óbitos 2004	Taxa de Mortalidade Infantil 2004
Muricilândia	66	0	-
Nova Olinda	174	1	0,57
Palmeirante	76	3	3,95
Santa Fé do Araguaia	156	1	0,64
Wanderlândia	177	1	0,56
REGIÃO VI - COLINAS DO TOCANTINS	1347	25	1,86
Arapoema	172	4	2,33
Bandeirantes do Tocantins	43	0	-
Bernardo Sayão	55	0	-
Brasilândia do Tocantins	40	1	2,50
Colinas do Tocantins	694	13	1,87
Couto de Magalhães	14	1	7,14
Itaporã do Tocantins	63	0	-
Juarina	19	0	-
Pau D'Arco	53	1	1,89
Pequizeiro	73	1	1,37
Presidente Kennedy	98	3	3,06
Tupiratins	23	1	4,35
REGIÃO VII - GOIATINS	448	6	1,34
Barra do Ouro	71	2	2,82
Campos Lindos	47	1	2,13
Goiatins	330	3	0,91
REGIÃO VIII - GUARÁÍ	1214	20	1,65
Araguacema	119	1	0,84
Colméia	166	5	3,01
Dois Irmãos do Tocantins	88	1	1,14
Fortaleza do Tabocão	44	1	2,27
Goianorte	77	2	2,60
Guaráí	449	5	1,11
Miranorte	214	3	1,40
Rio dos Bois	37	0	-
Tupirama	20	2	10,00
REGIÃO IX - METROPOLITANA DE PALMAS	5977	89	1,49
Aparecida do Rio Negro	49	0	-
Brejinho de Nazaré	101	4	3,96
Fátima	81	1	1,23
Ipueiras	30	0	-
Lajeado	48	1	2,08
Miracema do Tocantins	518	8	1,54
Monte do Carmo	113	2	1,77

(continua)

7.28 TAXA DE MORTALIDADE INFANTIL, SEGUNDO AS REGIÕES ADMINISTRATIVAS E MUNICÍPIOS DO TOCANTINS - 2004

Regiões Administrativas	Nascidos Vivos 2004	Óbitos 2004	Taxa de Mortalidade Infantil 2004
Oliveira de Fátima	19	1	5,26
Palmas	3838	54	1,41
Porto Nacional	1006	15	1,49
Tocantínia	174	3	1,72
REGIÃO X - PEDRO AFONSO	699	14	2,00
Bom Jesus do Tocantins	55	0	-
Centenário	57	3	5,26
Itacajá	127	3	2,36
Itapiratins	44	1	2,27
Pedro Afonso	267	4	1,50
Recursolândia	106	1	0,94
Santa Maria do Tocantins	43	2	4,65
REGIÃO XI - PARAÍSO DO TOCANTINS	1806	36	1,99
Abreulândia	34	1	2,94
Barrolândia	118	3	2,54
Caseara	77	1	1,30
Chapada de Areia	16	0	-
Cristalândia	142	3	2,11
Divinópolis do Tocantins	121	4	3,31
Lagoa da Confusão	123	4	3,25
Marianópolis do Tocantins	69	1	1,45
Monte Santo do Tocantins	27	0	-
Nova Rosalândia	57	0	-
Paraíso do Tocantins	847	15	1,77
Pium	116	3	2,59
Pugmil	43	1	2,33
Santa Rita do Tocantins	16	0	-
REGIÃO XII - NOVO ACORDO	508	9	1,77
Lagoa do Tocantins	66	1	1,52
Lizarda	63	1	1,59
Mateiros	29	1	3,45
Novo Acordo	64	0	-
Ponte Alta do Tocantins	135	2	1,48
Rio Sono	85	0	-
Santa Tereza do Tocantins	40	1	2,50
São Félix do Tocantins	26	3	11,54
REGIÃO XIII - NATIVIDADE	572	5	0,87
Chapada da Natividade	67	0	-
Natividade	171	1	0,58
Pindorama do Tocantins	75	0	-

(continua)

7.28 TAXA DE MORTALIDADE INFANTIL, SEGUNDO AS REGIÕES ADMINISTRATIVAS E MUNICÍPIOS DO TOCANTINS - 2004

Regiões Administrativas	Nascidos Vivos 2004	Óbitos 2004	Taxa de Mortalidade Infantil 2004
Santa Rosa do Tocantins	88	1	1,14
São Valério da Natividade	90	3	3,33
Silvanópolis	81	0	-
REGIÃO XIV - GURUPI	2684	65	2,42
Aliança do Tocantins	95	2	2,11
Alvorada	117	5	4,27
Araguaçu	107	2	1,87
Cariri do Tocantins	52	1	1,92
Crixás do Tocantins	27	1	3,70
Dueré	65	1	1,54
Figueirópolis	108	0	-
Formoso do Araguaia	398	14	3,52
Gurupi	1371	29	2,12
Jaú do Tocantins	51	3	5,88
Peixe	205	3	1,46
Sandolândia	35	1	2,86
Sucupira	31	1	3,23
Talismã	22	2	9,09
REGIÃO XV - DIANÓPOLIS	736	17	2,31
Almas	195	4	2,05
Dianópolis	369	7	1,90
Novo Jardim	45	1	2,22
Porto Alegre do Tocantins	56	1	1,79
Rio da Conceição	37	1	2,70
Taipas do Tocantins	34	3	8,82
REGIÃO XVI - PARANÃ	216	2	0,93
Palmeirópolis	86	1	1,16
Paraná	117	0	-
São Salvador do Tocantins	13	1	7,69
REGIÃO XVII - ARRAIAS	365	5	1,37
Arraias	203	2	0,99
Combinado	85	2	2,35
Conceição do Tocantins	65	1	1,54
Novo Alegre	12	0	-
REGIÃO XVIII - TAGUATINGA	433	5	3
Aurora do Tocantins	50	1	2,00
Lavandeira	15	0	-
Ponte Alta do Bom Jesus	76	0	-
Taguatinga	290	4	1,38
Município Ignorado	2	0	-

7.29 NÚMERO DE CASOS NOTIFICADOS DE ACIDENTES COM ANIMAIS PEÇONHENTOS, SEGUNDO AS REGIÕES ADMINISTRATIVAS E MUNICÍPIOS DO TOCANTINS - 2004

Regiões Administrativas	Total	Serpente	Aranha	Escorpião	Outros
TOTAL DO ESTADO	1066	710	27	143	186
REGIÃO I - ARAGUATINS	16	15	-	1	-
Araguatins	10	10	-	-	-
Cachoeirinha	3	3	-	-	-
Esperantina	1	1	-	-	-
São Bento do Tocantins	2	1	-	1	-
REGIÃO II - AUGUSTINÓPOLIS	15	5	3	-	7
Augustinópolis	1	1	-	-	-
Axixá do Tocantins	3	2	-	-	1
Praia Norte	9	2	2	-	5
Sampaio	1	-	-	-	1
São Miguel do Tocantins	1	-	1	-	-
REGIÃO III - TOCANTINÓPOLIS	34	31	-	-	3
Aguiarnópolis	1	1	-	-	-
Angico	3	3	-	-	-
Darcinópolis	2	2	-	-	-
Itaguatins	4	4	-	-	-
Luzinópolis	4	4	-	-	-
Maurilândia do Tocantins	3	3	-	-	-
Nazaré	4	2	-	-	2
Palmeiras do Tocantins	3	3	-	-	-
Santa Terezinha do Tocantins	3	2	-	-	1
Tocantinópolis	7	7	-	-	-
REGIÃO IV - XAMBIOÁ	34	30	-	-	4
Ananás	13	9	-	-	4
Araguanã	1	1	-	-	-
Piraquê	12	12	-	-	-
Xambioá	8	8	-	-	-
REGIÃO V - ARAGUAÍNA	267	142	15	28	82
Aragominas	25	24	-	-	1
Araguaína	181	67	14	26	74
Babaçulândia	10	7	1	-	2
Carmolândia	4	2	-	1	1
Filadélfia	6	2	-	1	3
Muricilândia	8	8	-	-	-
Nova Olinda	9	9	-	-	-
Palmeirante	5	5	-	-	-

(continua)

7.29 NÚMERO DE CASOS NOTIFICADOS DE ACIDENTES COM ANIMAIS PEÇONHENTOS, SEGUNDO AS REGIÕES ADMINISTRATIVAS E MUNICÍPIOS DO TOCANTINS - 2004

Regiões Administrativas	Total	Serpente	Aranha	Escorpião	Outros
Santa Fé do Araguaia	8	8	-	-	-
Wanderlândia	11	10	-	-	1
REGIÃO VI - COLINAS DO TOCANTINS	62	50	-	5	7
Arapoema	3	2	-	-	1
Bandeirantes do Tocantins	2	2	-	-	-
Bernardo Sayão	5	4	-	-	1
Brasilândia do Tocantins	2	1	-	1	-
Colinas do Tocantins	20	15	-	2	3
Couto de Magalhães	2	2	-	-	-
Itaporã do Tocantins	3	3	-	-	-
Juarina	3	3	-	-	-
Pau d' Arco	7	6	-	-	1
Pequizeiro	8	8	-	-	-
Presidente Kennedy	4	2	-	2	-
Tupiratins	3	2	-	-	1
REGIÃO VII - GOIATINS	30	28	-	1	1
Barra do Ouro	4	4	-	-	-
Campos Lindos	10	10	-	-	-
Goiatins	16	14	-	1	1
REGIÃO VIII - GUARAÍ	62	54	-	3	5
Araguacema	11	9	-	1	1
Colméia	3	2	-	1	-
Dois Irmãos do Tocantins	2	2	-	-	-
Fortaleza do Tabocão	3	3	-	-	-
Goianorte	6	6	-	-	-
Guaraí	13	13	-	-	-
Miranorte	19	15	-	-	4
Rio dos Bois	4	4	-	-	-
Tupirama	1	-	-	1	-
REGIÃO IX - METROPOLITANA DE PALMAS	135	80	3	33	19
Aparecida do Rio Negro	5	4	-	1	-
Brejinho de Nazaré	3	2	1	-	-
Fátima	1	1	-	-	-
Ipueiras	1	1	-	-	-
Lajeado	6	3	-	3	-
Miracema do Tocantins	15	15	-	-	-
Monte do Carmo	11	5	-	1	5

(continua)

7.29 NÚMERO DE CASOS NOTIFICADOS DE ACIDENTES COM ANIMAIS PEÇONHENTOS, SEGUNDO AS REGIÕES ADMINISTRATIVAS E MUNICÍPIOS DO TOCANTINS - 2004

Regiões Administrativas	Total	Serpente	Aranha	Escorpião	Outros
Palmas	60	20	2	26	12
Porto Nacional	16	14	-	1	1
Tocantínia	17	15	-	1	1
REGIÃO X - PEDRO AFONSO	57	51	-	3	3
Bom Jesus do Tocantins	6	6	-	-	-
Centenário	7	6	-	1	-
Itacajá	13	12	-	-	1
Itapiratins	7	6	-	-	1
Pedro Afonso	13	10	-	2	1
Recursolândia	4	4	-	-	-
Santa Maria do Tocantins	7	7	-	-	-
REGIÃO XI - PARAÍSO DO TOCANTINS	69	49	1	9	10
Abreulândia	3	3	-	-	-
Barrolândia	6	3	-	-	3
Caseara	1	1	-	-	-
Cristalândia	6	1	-	1	4
Divinópolis do Tocantins	10	7	-	2	1
Lagoa da Confusão	7	4	-	2	1
Marianópolis do Tocantins	11	9	-	2	-
Monte Santo do Tocantins	2	1	-	1	-
Nova Rosalândia	1	1	-	-	-
Paraíso do Tocantins	11	9	1	-	1
Pium	6	5	-	1	-
Pugmil	2	2	-	-	-
Santa Rita do Tocantins	3	3	-	-	-
REGIÃO XII - NOVO ACORDO	38	31	-	2	5
Lagoa do Tocantins	5	1	-	-	4
Lizarda	5	5	-	-	-
Mateiros	6	5	-	1	-
Novo Acordo	10	9	-	-	1
Ponte Alta do Tocantins	4	3	-	1	-
Rio Sono	3	3	-	-	-
Santa Tereza do Tocantins	3	3	-	-	-
São Félix do Tocantins	2	2	-	-	-
REGIÃO XIII - NATIVIDADE	48	31	-	13	4
Chapada da Natividade	6	4	-	2	-
Natividade	6	1	-	5	-
Pindorama do Tocantins	9	9	-	-	-

(continua)

7.29 NÚMERO DE CASOS NOTIFICADOS DE ACIDENTES COM ANIMAIS PEÇONHENTOS, SEGUNDO AS REGIÕES ADMINISTRATIVAS E MUNICÍPIOS DO TOCANTINS - 2004

Regiões Administrativas	Total	Serpente	Aranha	Escorpião	Outros
Santa Rosa do Tocantins	9	5	-	4	-
São Valério da Natividade	5	5	-	-	-
Silvanópolis	13	7	-	2	4
REGIÃO XIV - GURUPI	151	85	3	34	29
Aliança do Tocantins	7	7	-	-	-
Alvorada	4	2	-	1	1
Araguaçu	13	2	-	10	1
Cariri do Tocantins	1	1	-	-	-
Crixás do Tocantins	1	1	-	-	-
Dueré	30	16	1	7	6
Figueirópolis	1	1	-	-	-
Formoso do Araguaia	59	26	2	13	18
Gurupi	20	16	-	2	2
Jaú do Tocantins	6	5	-	-	1
Peixe	6	6	-	-	-
Sandolândia	1	1	-	-	-
Talismã	2	1	-	1	-
REGIÃO XV - DIANÓPOLIS	18	16	-	2	-
Almas	4	3	-	1	-
Dianópolis	10	9	-	1	-
Porto Alegre do Tocantins	1	1	-	-	-
Rio da Conceição	3	3	-	-	-
REGIÃO XVI - PARANÁ	17	5	-	5	7
Palmeirópolis	7	3	-	3	1
São Salvador do Tocantins	10	2	-	2	6
REGIÃO XVII - ARRAIAS	8	3	2	3	-
Arraias	4	3	1	-	-
Conceição do Tocantins	4	-	1	3	-
REGIÃO XVIII - TAGUATINGA	5	4	-	1	-
Aurora do Tocantins	1	1	-	-	-
Taguatinga	4	3	-	1	-

Fonte: Secretaria Estadual da Saúde / SEPLAN-TO/DPI

FINANÇAS

CAPÍTULO 8



8.1a ARRECADAÇÃO DO ICMS POR CATEGORIA ECONÔMICA, SEGUNDO AS REGIÕES ADMINISTRATIVAS E MUNICÍPIOS DO TOCANTINS - 2007* (Valores em R\$)

Regiões Administrativas	Total	Agricultura	Transporte	Combustível	Comércio
TOTAL DO ESTADO	788.427.972,45	2.590.471,40	6.463.576,99	244.946.266,72	182.791.209,94
REGIÃO I - ARAGUATINS	7.170.162,02	284,01	137.410,10	2.656.340,47	1.017.951,10
Araguatins	5.947.239,47	-	137.410,10	2.429.768,23	902.147,98
Cachoeirinha	140.276,49	-	-	-	14.931,46
Esperantina	592.398,87	-	-	226.572,24	51.781,74
São Bento do Tocantins	248.237,00	284,01	-	-	31.396,39
São Sebastião do Tocantins	242.010,19	-	-	-	17.693,53
REGIÃO II - AUGUSTINÓPOLIS	8.639.477,76	70,11	4.030,59	2.940.757,30	1.341.223,57
Augustinópolis	3.575.728,31	-	147,79	1.384.705,47	628.221,40
Axixá do Tocantins	1.489.557,15	-	3.882,80	322.223,45	187.198,81
Buriti do Tocantins	1.094.176,01	-	-	459.617,99	194.692,63
Carrasco Bonito	159.790,68	-	-	-	22.131,10
Praia Norte	227.179,85	-	-	-	15.828,64
Sampaio	192.931,51	-	-	-	6.683,29
São Miguel do Tocantins	478.354,54	-	-	51.757,41	33.272,54
Sítio Novo do Tocantins	1.421.759,70	70,11	-	722.452,98	253.195,16
REGIÃO III - TOCANTINÓPOLIS	18.597.729,22	119.158,78	22.841,75	9.804.104,73	2.266.177,26
Aguiarnópolis	6.961.031,82	33.128,80	1.365,17	5.289.331,80	225.183,03
Angico	292.954,94	-	247,08	115.993,43	22.923,24
Darcinópolis	2.209.047,13	31.817,61	374,37	1.797.862,71	41.684,17
Itaguatins	431.577,98	-	1.178,43	137.656,68	22.842,44
Luzinópolis	1.379.199,49	55,74	-	1.168.997,96	50.007,09
Maurilândia do Tocantins	128.333,58	-	-	-	17.592,00
Nazaré	519.751,31	-	-	202.152,97	62.303,30
Palmeiras do Tocantins	846.038,44	28.414,50	2.156,86	-	87.227,61
Santa Terezinha do Tocantins	116.847,57	-	-	-	10.845,15
Tocantinópolis	5.712.946,95	25.742,13	17.519,84	1.092.109,19	1.725.569,23
REGIÃO IV - XAMBIOÁ	6.258.869,23	1.385,90	8.990,26	2.408.782,46	600.956,42
Ananás	2.632.658,58	-	8.410,38	1.435.496,91	355.451,03
Araguanã	774.134,40	599,00	-	229.974,61	71.449,92
Piraquê	272.035,21	-	-	-	2.900,09
Riachinho	181.323,45	-	-	-	17.796,48
Xambioá	2.398.717,59	786,90	579,88	743.310,95	153.358,90
REGIÃO V - ARAGUAÍNA	131.085.273,51	21.640,79	1.807.299,26	58.051.186,14	25.229.909,40
Aragominas	479.774,63	-	-	181.351,38	11.492,82
Araguaína	89.102.046,59	1.564,32	1.801.631,65	26.082.701,52	24.611.615,25
Babaçulândia	959.596,95	153,24	-	356.116,81	35.532,46
Carmolândia	297.926,83	989,71	-	-	14.353,39
Filadélfia	1.871.268,76	14.685,69	1.744,57	706.423,29	89.062,69
Muricilândia	216.772,25	-	-	-	18.763,12

* Em razão do grande número de dados, esta tabela foi dividida em partes. Sua reprodução integral vai da Tabela 8.1a à 8.1b.

(continua)

8.1a ARRECADAÇÃO DO ICMS POR CATEGORIA ECONÔMICA, SEGUNDO AS REGIÕES ADMINISTRATIVAS E MUNICÍPIOS DO TOCANTINS - 2007* (Valores em R\$)

Regiões Administrativas	Total	Agricultura	Transporte	Combustível	Comércio
Nova Olinda	23.109.430,44	563,59	3.843,04	19.696.183,88	231.153,64
Palmeirante	533.143,94	3.445,68	-	-	8.406,14
Santa Fé do Araguaia	1.380.725,49	-	80,00	472.663,09	136.689,83
Wanderlândia	13.134.587,62	238,56	-	10.555.746,17	72.840,06
REGIÃO VI - COLINAS DO TOCANTINS	25.666.107,48	75.283,85	52.365,65	11.115.519,77	4.064.012,93
Arapoema	1.995.947,87	3.365,54	419,49	916.519,45	277.793,96
Bandeirantes do Tocantins	710.427,85	527,47	-	38.998,55	32.907,57
Bernardo Sayão	928.801,52	-	-	252.513,49	118.438,31
Brasilândia do Tocantins	250.437,95	568,66	-	-	53.421,58
Colinas do Tocantins	15.789.731,67	3.042,26	51.306,98	6.177.931,08	3.250.013,64
Couto Magalhães	2.874.791,74	66.627,94	-	2.394.914,63	15.799,26
Itaporã do Tocantins	360.097,20	-	-	100.073,63	23.880,43
Juarina	169.963,99	-	-	-	47.447,82
Pau D'Arco	621.971,48	508,00	-	241.733,04	82.343,99
Pequizeiro	575.134,51	325,98	-	191.564,30	79.552,78
Presidente Kennedy	1.090.430,14	318,00	639,18	680.156,45	65.824,75
Tupiratins	298.371,56	-	-	121.115,13	16.588,84
REGIÃO VII - GOIATINS	2.722.282,39	347.263,74	662,00	1.013.774,11	162.398,54
Barra do Ouro	419.845,13	261,11	-	253.310,95	18.904,42
Campos Lindos	1.476.093,25	264.241,96	662,00	549.268,19	80.954,75
Goiatins	826.344,02	82.760,67	-	211.194,97	62.539,37
REGIÃO VIII - GUARAÍ	34.919.130,21	176.613,63	131.681,99	22.515.882,48	3.433.921,03
Araguacema	1.017.140,40	9.034,96	2.910,85	391.591,60	87.220,27
Colméia	2.778.223,66	-	41.687,20	942.550,38	473.242,43
Dois Irmãos do Tocantins	860.974,32	4.026,88	-	354.635,66	73.714,80
Fortaleza do Tabocão	13.324.721,21	1.757,90	-	13.016.284,34	35.968,52
Goianorte	465.252,23	545,28	387,80	204.545,20	67.741,60
Guaraí	11.502.526,65	14.025,71	68.686,13	5.536.109,17	1.911.819,20
Miranorte	3.836.847,75	143.336,68	18.010,01	1.321.017,19	754.475,23
Rio dos Bois	961.868,72	2.396,38	-	749.148,93	22.741,22
Tupirama	171.575,27	1.489,84	-	-	6.997,76
REGIÃO IX - METROPOLITANA DE PALMAS	198.391.898,48	153.186,32	2.546.074,04	45.270.894,08	60.289.549,05
Aparecida do Rio Negro	829.016,38	641,92	-	329.161,12	38.597,83
Brejinho de Nazaré	1.011.475,71	1.795,38	-	404.035,59	89.589,44
Fátima	4.364.843,70	4.764,87	114,00	2.901.717,00	195.251,51
Ipueiras	135.712,74	19.857,99	-	-	13.620,16
Lajeado	709.716,12	789,66	-	372.686,55	25.986,28
Miracema do Tocantins	5.296.233,44	71.014,09	69.411,90	1.777.020,46	732.859,01
Monte do Carmo	607.058,16	4.807,83	-	190.938,13	76.466,18
Oliveira de Fátima	110.617,23	-	24,98	-	14.168,65
Palmas	164.933.942,29	14.769,79	2.277.501,89	31.794.763,66	55.246.882,80

* Em razão do grande número de dados, esta tabela foi dividida em partes. Sua reprodução integral vai da Tabela 8.1a à 8.1b.

(continua)

8.1a ARRECADAÇÃO DO ICMS POR CATEGORIA ECONÔMICA, SEGUNDO AS REGIÕES ADMINISTRATIVAS E MUNICÍPIOS DO TOCANTINS - 2007* (Valores em R\$)

Regiões Administrativas	Total	Agricultura	Transporte	Combustível	Comércio
Porto Nacional	19.788.711,52	34.089,28	198.517,87	7.336.501,90	3.804.595,63
Tocantínia	604.571,17	655,51	503,40	164.069,67	51.531,56
REGIÃO X - PEDRO AFONSO	6.847.674,49	98.710,69	10.370,75	2.495.489,99	998.539,12
Bom Jesus do Tocantins	241.945,19	61.468,60	-	-	31.119,97
Centenário	137.007,70	32,90	-	-	13.033,14
Itacajá	842.504,69	299,88	-	264.875,53	125.891,06
Itapiratins	284.363,06	620,79	100,00	115.659,18	19.041,19
Pedro Afonso	4.710.376,80	33.152,42	10.270,75	1.912.672,66	730.135,80
Recursolândia	178.830,74	-	-	-	59.673,51
Santa Maria do Tocantins	452.646,30	3.136,10	-	202.282,62	19.644,45
REGIÃO XI - PARAÍSO DO TOCANTINS	58.619.508,11	631.241,75	417.875,22	27.513.201,47	10.456.785,26
Abreulândia	325.005,57	1.187,54	-	154.424,95	20.870,49
Barrolândia	2.268.280,16	1.632,82	1.944,00	1.690.380,71	73.749,38
Caseara	833.545,58	404,42	18.442,05	273.842,09	65.244,81
Chapada de Areia	76.490,66	-	-	-	6.622,38
Cristalândia	3.388.315,26	47.172,71	100,00	2.117.442,00	229.523,22
Divinópolis do Tocantins	1.810.233,99	10.306,16	738,00	968.261,07	139.579,55
Lagoa da Confusão	3.597.027,40	487.929,40	29.627,57	1.146.783,99	166.629,87
Marianópolis do Tocantins	1.141.571,65	150,02	9.080,16	508.528,49	109.418,31
Monte Santo do Tocantins	156.893,27	6.608,49	-	-	8.942,73
Nova Rosalândia	839.649,48	-	-	512.807,40	24.582,89
Paraíso do Tocantins	36.602.250,86	49.421,39	333.731,01	13.875.802,22	9.403.344,74
Pium	1.198.938,67	17.230,23	24.212,43	425.424,63	123.036,06
Pugmil	4.818.476,89	-	-	4.467.816,04	67.018,27
Santa Rita do Tocantins	1.562.828,67	9.198,57	-	1.371.687,89	18.222,56
REGIÃO XII - NOVO ACORDO	3.536.666,48	46.410,50	6,80	1.131.546,37	394.377,67
Lagoa do Tocantins	213.479,38	374,05	-	52.767,32	32.160,04
Lizarda	224.908,39	-	-	104.452,33	10.595,88
Mateiros	609.796,79	39.745,87	-	30.310,95	7.504,60
Novo Acordo	507.673,65	-	-	230.965,49	37.477,29
Ponte Alta do Tocantins	1.090.302,97	535,04	-	393.534,62	207.889,51
Rio Sono	564.991,46	2.040,00	6,80	231.462,63	66.092,49
Santa Tereza do Tocantins	258.110,33	-	-	88.053,04	26.661,19
São Félix do Tocantins	67.403,52	3.715,54	-	-	5.996,67
REGIÃO XIII - NATIVIDADE	7.573.871,91	51.232,43	200,00	3.916.307,25	595.719,93
Chapada da Natividade	512.056,34	33.843,72	-	-	46.460,00
Natividade	3.530.535,13	8.046,30	-	2.108.901,25	266.108,89
Pindorama do Tocantins	353.795,85	-	-	60.314,79	64.257,22
Santa Rosa do Tocantins	727.977,57	4.816,66	100,00	409.997,41	48.785,87
São Valério da Natividade	1.322.282,93	1.656,90	-	717.327,61	82.124,70
Silvanópolis	1.127.224,10	2.868,85	100,00	619.766,20	87.983,25

* Em razão do grande número de dados, esta tabela foi dividida em partes. Sua reprodução integral vai da Tabela 8.1a à 8.1b.

(continua)

8.1a ARRECADAÇÃO DO ICMS POR CATEGORIA ECONÔMICA, SEGUNDO AS REGIÕES ADMINISTRATIVAS E MUNICÍPIOS DO TOCANTINS - 2007* (Valores em R\$)

Regiões Administrativas	Total	Agricultura	Transporte	Combustível	Comércio
REGIÃO XIV - GURUPI	114.094.109,69	547.546,98	1.106.500,41	46.423.228,76	16.118.593,24
Aliança do Tocantins	1.750.093,76	2.525,62	-	925.751,76	101.505,62
Alvorada	5.390.024,51	7.458,45	712,53	1.816.434,81	500.785,53
Araguaçu	4.482.826,97	7.817,35	72.384,68	1.224.214,65	568.307,70
Cariri do Tocantins	12.830.933,89	11.019,41	2.937,78	11.419.425,40	196.334,99
Crixás do Tocantins	650.958,19	1.872,14	-	455.465,93	6.295,90
Dueré	1.459.043,97	37.736,05	-	489.364,12	51.220,07
Figueirópolis	6.923.560,89	22.671,26	25.080,20	5.541.026,99	310.687,45
Formoso do Araguaia	5.843.757,14	391.168,36	147.126,77	1.566.616,22	817.728,27
Gurupi	62.634.931,33	42.843,99	794.239,89	21.245.654,88	12.671.837,76
Jaú do Tocantins	1.139.746,33	-	240,74	291.340,11	100.437,22
Peixe	7.153.790,87	4.007,19	37.523,76	945.340,42	248.372,74
Sandolândia	848.714,78	282,00	-	108.599,91	68.727,77
Sucupira	511.045,70	953,04	-	-	2.171,33
Talismã	2.474.681,38	17.192,12	26.254,06	393.993,57	474.180,89
REGIÃO XV - DIANÓPOLIS	11.011.208,31	242.080,76	153.555,23	1.982.623,89	2.024.702,86
Almas	1.342.938,68	33.804,23	-	371.515,42	196.336,50
Dianópolis	7.973.636,38	182.933,07	153.555,23	1.228.845,38	1.741.052,36
Novo Jardim	783.024,95	25.096,94	-	60.394,08	33.475,72
Porto Alegre do Tocantins	506.803,94	246,52	-	321.869,01	33.891,69
Rio da Conceição	209.769,80	-	-	-	14.948,79
Taipas do Tocantins	195.034,57	-	-	-	4.997,80
REGIÃO XVI - PARANÃ	7.340.523,48	764,44	15.714,49	1.963.314,14	708.700,85
Palmeirópolis	2.712.395,73	764,44	4.420,58	954.663,57	441.790,45
Paraná	1.312.726,41	-	-	375.104,23	192.190,44
São Salvador do Tocantins	3.315.401,33	-	11.293,91	633.546,34	74.719,96
REGIÃO XVII - ARRAIAS	5.784.209,09	17.744,06	587,67	2.061.567,28	623.993,00
Arraias	2.727.563,29	8.439,37	-	715.734,49	232.926,52
Combinado	1.237.695,97	9.165,45	587,67	541.817,00	188.266,38
Conceição do Tocantins	1.093.333,92	-	-	569.847,40	147.734,92
Novo Alegre	725.615,90	139,24	-	234.168,39	55.065,18
REGIÃO XVIII - TAGUATINGA	6.100.142,95	59.744,66	47.410,78	1.681.746,02	1.031.802,62
Aurora do Tocantins	815.041,14	1.584,00	-	213.159,44	31.559,80
Lavandeiras	186.926,80	-	-	-	16.464,65
Ponte Alta do Bom Jesus	760.659,55	25.699,71	-	213.103,24	98.767,73
Taguatinga	4.337.515,45	32.460,95	47.410,78	1.255.483,34	885.010,44
Substituição Tributária	134.069.127,65	108,00	-	0,00	51.431.896,09

Fonte: Secretaria da Fazenda / SEPLAN-TO/DPIE

* Em razão do grande número de dados, esta tabela foi dividida em partes. Sua reprodução integral vai da Tabela 8.1a à 8.1b.

(continua)

8.1b ARRECADAÇÃO DO ICMS POR CATEGORIA ECONÔMICA, SEGUNDO AS REGIÕES ADMINISTRATIVAS E MUNICÍPIOS DO TOCANTINS - 2007* (Valores em R\$)

Regiões Administrativas	Indústria	Comunicação	Pecuária	Energia Elétrica	Outros**
TOTAL DO ESTADO	126.435.513,99	86.691.248,78	12.701.012,12	104.490.556,74	21.318.115,77
REGIÃO I - ARAGUATINS	21.253,41	819.207,78	177.505,34	1.865.345,35	474.864,46
Araguatins	17.794,19	641.097,55	149.650,35	1.295.240,43	374.130,64
Cachoeirinha	-	23.322,75	1.847,61	72.498,26	27.676,41
Esperantina	860,37	58.927,00	7.327,39	238.577,71	8.352,42
São Bento do Tocantins	-	42.303,08	14.452,00	107.997,93	51.803,59
São Sebastião do Tocantins	2.598,85	53.557,41	4.227,99	151.031,02	12.901,40
REGIÃO II - AUGUSTINÓPOLIS	382.582,48	827.528,23	171.802,57	2.377.657,96	593.824,95
Augustinópolis	329.369,41	328.855,92	56.191,88	794.183,41	54.053,04
Axixá do Tocantins	2.081,26	128.958,50	23.805,83	367.880,83	453.525,67
Buriti do Tocantins	7.903,42	120.366,28	26.402,29	268.821,82	16.371,58
Carrasco Bonito	-	29.360,53	2.014,84	103.416,08	2.868,13
Praia Norte	2.345,04	38.111,36	1.149,84	166.127,37	3.617,60
Sampaio	2.591,34	36.884,69	2.577,00	142.560,69	1.634,50
São Miguel do Tocantins	29.552,74	42.758,77	23.853,36	243.489,44	53.670,29
Sítio Novo do Tocantins	8.739,27	102.232,19	35.807,53	291.178,33	8.084,14
REGIÃO III - TOCANTINÓPOLIS	595.980,74	1.266.594,52	596.654,19	2.891.355,76	1.034.861,49
Aguiarnópolis	341.577,55	91.302,18	23.283,39	408.444,21	547.415,69
Angico	9.867,01	42.916,81	5.059,09	94.130,54	1.817,74
Darcinópolis	23.640,42	76.881,20	27.549,27	180.693,21	28.544,17
Itaguatins	1.200,31	72.099,68	2.246,41	192.274,90	2.079,13
Luzinópolis	38,47	45.849,87	1.139,05	111.967,28	1.144,03
Maurilândia do Tocantins	-	26.137,07	2.128,72	81.124,66	1.351,13
Nazaré	1.027,89	68.462,78	11.371,36	172.952,86	1.480,15
Palmeiras do Tocantins	8.151,37	63.788,90	199.045,45	159.813,07	297.440,68
Santa Terezinha do Tocantins	-	30.533,63	45,00	68.623,12	6.800,67
Tocantinópolis	210.477,72	748.622,39	324.786,45	1.421.331,91	146.788,10
REGIÃO IV - XAMBIOÁ	404.225,77	553.600,45	485.537,82	1.594.023,08	201.367,07
Ananás	3.316,76	166.259,64	159.035,03	480.375,89	24.312,94
Araguanã	79.729,12	75.330,76	54.056,60	223.219,71	39.774,68
Piraquê	-	32.170,68	131.422,94	97.974,97	7.566,53
Riachinho	-	20.788,93	23.436,18	118.834,66	467,20
Xambioá	321.179,89	259.050,44	117.587,07	673.617,84	129.245,72
REGIÃO V - ARAGUAÍNA	14.710.282,61	10.657.593,21	619.795,54	18.383.795,94	1.603.770,62
Aragominas	9.913,48	50.017,30	67.647,09	152.203,67	7.148,89
Araguaína	10.256.492,88	9.688.447,50	188.599,19	15.471.713,39	999.280,89
Babaçulândia	74.563,89	162.634,23	18.857,08	308.487,84	3.251,40
Carmolândia	624,12	27.187,02	129.769,81	119.604,21	5.398,57
Filadélfia	79.026,82	148.287,70	21.930,06	354.487,94	455.620,00
Muricilândia	1.900,32	45.974,93	33.609,75	116.249,28	274,85

* Em razão do grande número de dados, esta tabela foi dividida em partes. Sua reprodução integral vai da Tabela 8.1a à 8.1b.

(continua)

8.1b ARRECADAÇÃO DO ICMS POR CATEGORIA ECONÔMICA, SEGUNDO AS REGIÕES ADMINISTRATIVAS E MUNICÍPIOS DO TOCANTINS - 2007* (Valores em R\$)

Regiões Administrativas	Indústria	Comunicação	Pecuária	Energia Elétrica	Outros**
Nova Olinda	2.026.224,94	211.140,20	23.997,83	863.782,36	52.540,96
Palmeirante	301.879,86	47.908,17	56.552,93	106.726,83	8.224,34
Santa Fé do Araguaia	217.068,17	151.301,07	52.290,97	325.718,66	24.913,70
Wanderlândia	1.742.588,13	124.695,09	26.540,83	564.821,77	47.117,02
					-
REGIÃO VI - COLINAS DO TOCANTINS	2.202.600,98	2.352.283,36	665.134,20	4.757.657,45	381.249,29
Arapoema	61.711,47	224.027,95	81.355,52	411.035,89	19.718,59
Bandeirantes do Tocantins	210.856,75	55.132,60	61.215,04	255.439,24	55.350,63
Bernardo Sayão	164.855,60	88.909,32	55.280,22	245.385,69	3.418,89
Brasilândia do Tocantins	7.503,49	45.733,94	48.705,53	89.977,68	4.527,06
Colinas do Tocantins	1.698.957,93	1.485.414,47	218.520,80	2.747.216,42	157.328,08
Couto Magalhães	9.334,53	112.493,16	19.419,57	161.809,37	94.393,27
Itaporã do Tocantins	30.579,47	34.348,99	51.810,29	102.444,95	16.959,44
Juarina	-	33.303,41	11.985,16	76.312,76	914,84
Pau D'Arco	8.912,82	57.169,84	43.730,41	176.165,57	11.407,81
Pequizeiro	1.430,28	68.094,06	32.833,87	191.583,69	9.749,55
Presidente Kennedy	2.503,78	86.826,68	39.049,29	208.837,87	6.274,13
Tupiratins	5.954,86	60.828,93	1.228,50	91.448,30	1.207,00
REGIÃO VII - GOIATINS	17.015,36	382.408,63	54.756,43	578.425,46	165.578,12
Barra do Ouro	31,14	41.354,08	2.658,23	103.106,21	218,99
Campos Lindos	15.853,90	169.553,44	30.308,02	208.828,27	156.422,72
Goiatins	1.130,32	171.501,12	21.790,18	266.490,98	8.936,41
REGIÃO VIII - GUARAÍ	886.868,43	2.391.863,42	461.239,16	4.426.469,52	494.590,54
Araguacema	5.195,71	167.352,67	35.611,11	291.907,47	26.315,76
Colméia	516.202,77	220.368,33	11.763,40	564.991,32	7.417,83
Dois Irmãos do Tocantins	9.708,84	107.401,02	84.544,33	216.460,68	10.482,11
Fortaleza do Tabocão	16.801,08	80.373,34	12.067,19	153.092,23	8.376,61
Goianorte	-	34.211,47	9.832,48	142.873,47	5.114,94
Guaraí	246.409,13	1.255.439,44	43.945,31	2.028.490,85	397.601,71
Miranorte	71.514,61	451.561,96	196.120,57	848.735,31	32.076,19
Rio dos Bois	2.271,41	36.712,56	31.567,56	110.183,80	6.846,86
Tupirama	18.764,88	38.442,64	35.787,21	69.734,41	358,53
REGIÃO IX - METROPOLITANA DE PALMAS	7.369.007,25	46.852.087,20	500.476,20	32.104.823,30	3.305.801,03
Aparecida do Rio Negro	146.106,48	93.813,64	9.301,30	200.553,13	10.840,97
Brejinho de Nazaré	2.353,19	143.580,64	61.330,16	296.314,01	12.477,30
Fátima	108.724,64	139.876,02	56.357,20	251.643,12	706.395,34
Ipueiras	10,53	30.899,94	3.752,72	67.391,72	179,69
Lajeado	39.810,80	54.820,53	4.111,35	195.611,13	15.899,82
Miracema do Tocantins	77.185,54	870.490,26	159.504,97	1.450.102,58	88.644,63
Monte do Carmo	670,08	80.843,93	57.210,89	194.159,83	1.961,28
Oliveira de Fátima	104,00	15.382,59	6.835,76	56.565,44	17.535,82
Palmas	5.421.166,15	3.135.205,41	28.753,71	24.887.194,27	2.127.704,61

* Em razão do grande número de dados, esta tabela foi dividida em partes. Sua reprodução integral vai da Tabela 8.1a à 8.1b.

8.1b ARRECADAÇÃO DO ICMS POR CATEGORIA ECONÔMICA, SEGUNDO AS REGIÕES ADMINISTRATIVAS E MUNICÍPIOS DO TOCANTINS - 2007* (Valores em R\$)

Regiões Administrativas	Indústria	Comunicação	Pecuária	Energia Elétrica	Outros**
Porto Nacional	1.529.974,70	2.200.397,25	99.879,06	4.269.877,53	314.878,31
Tocantínia	42.901,14	86.777,01	13.439,08	235.410,54	9.283,26
REGIÃO X - PEDRO AFONSO	71.387,19	899.072,08	112.512,50	1.582.331,29	579.260,88
Bom Jesus do Tocantins	927,22	21.395,17	6.933,64	113.609,61	6.490,98
Centenário	-	34.424,27	31.329,50	58.066,58	121,31
Itacajá	5.629,13	178.120,82	6.768,63	258.647,94	2.271,70
Itapiratins	132,60	46.206,10	13.616,78	85.932,34	3.054,08
Pedro Afonso	64.698,24	511.152,05	7.933,84	884.284,93	556.076,11
Recursolândia	-	37.155,16	15.941,61	61.512,58	4.547,88
Santa Maria do Tocantins	-	70.618,50	29.988,50	120.277,32	6.698,82
REGIÃO XI - PARAÍSO DO TOCANTINS	4.923.185,02	4.152.005,78	1.026.701,38	8.690.270,99	808.241,24
Abreulândia	45,00	39.569,86	17.527,49	87.588,56	3.791,68
Barrolândia	29.292,13	104.211,29	48.039,25	309.435,64	9.594,94
Caseara	4.974,53	129.545,65	17.749,12	234.925,36	88.417,56
Chapada de Areia	-	17.239,58	2.051,24	50.577,46	-
Cristalândia	64.652,26	287.350,11	58.056,77	526.859,91	57.158,29
Divinópolis do Tocantins	8.989,38	199.739,77	116.395,11	342.716,62	23.508,33
Lagoa da Confusão	112.837,50	216.051,54	57.259,52	1.250.419,26	129.488,75
Marianópolis do Tocantins	396,31	130.936,07	151.903,33	214.066,64	17.092,32
Monte Santo do Tocantins	185,62	14.118,47	52.592,06	71.843,34	2.602,57
Nova Rosalândia	4.254,51	79.752,23	45.469,49	166.867,52	5.915,44
Paraíso do Tocantins	4.656.308,57	2.698.621,12	294.933,21	4.884.905,11	405.183,48
Pium	7.939,23	146.075,03	88.683,91	323.778,04	42.559,11
Pugmil	32.542,12	49.906,75	43.773,84	138.429,32	18.990,55
Santa Rita do Tocantins	767,86	38.888,32	32.267,04	87.858,21	3.938,22
REGIÃO XII - NOVO ACORDO	404.560,40	549.252,10	83.298,40	884.874,10	42.340,14
Lagoa do Tocantins	97,73	38.004,08	8.057,69	81.038,30	980,17
Lizarda	-	43.310,85	957,51	65.591,82	-
Mateiros	398.495,95	55.851,55	3.565,77	60.648,85	13.673,26
Novo Acordo	391,35	88.636,38	1.286,17	146.816,00	2.100,98
Ponte Alta do Tocantins	5.403,38	167.998,19	56.692,99	237.351,01	20.898,23
Rio Sono	171,99	91.055,81	5.729,96	165.725,01	2.706,77
Santa Tereza do Tocantins	-	40.928,61	7.008,31	93.478,45	1.980,73
São Félix do Tocantins	-	23.466,63	-	34.224,67	-
REGIÃO XIII - NATIVIDADE	150.460,26	730.078,79	153.252,85	1.772.573,39	204.047,01
Chapada da Natividade	3.031,23	32.744,31	11.106,44	343.658,53	41.212,11
Natividade	129.534,79	252.593,66	55.195,64	680.846,17	29.308,44
Pindorama do Tocantins	115,78	79.136,61	26.328,26	121.447,24	2.195,95
Santa Rosa do Tocantins	79,09	85.130,32	11.260,80	164.144,50	3.662,92
São Valério da Natividade	6.387,00	139.477,39	39.431,41	214.007,68	121.870,24
Silvanópolis	11.312,37	140.996,50	9.930,30	248.469,28	5.797,35

* Em razão do grande número de dados, esta tabela foi dividida em partes. Sua reprodução integral vai da Tabela 8.1a à 8.1b.

(continua)

8.1b ARRECADAÇÃO DO ICMS POR CATEGORIA ECONÔMICA, SEGUNDO AS REGIÕES ADMINISTRATIVAS E MUNICÍPIOS DO TOCANTINS - 2007* (Valores em R\$)

Regiões Administrativas	Indústria	Comunicação	Pecuária	Energia Elétrica	Outros**
REGIÃO XIV - GURUPI	9.476.482,21	11.026.507,08	5.529.100,00	16.166.989,65	7.699.161,36
Aliança do Tocantins	2.133,19	138.686,26	108.097,40	416.093,85	55.300,06
Alvorada	1.465.320,34	375.851,80	300.941,83	852.708,71	69.810,51
Araguaçu	71.178,28	276.621,03	1.203.292,06	680.839,89	378.171,33
Cariri do Tocantins	-	93.318,86	743.695,59	276.629,45	87.572,41
Crixás do Tocantins	-	33.258,04	56.320,79	71.558,27	26.187,11
Dueré	35.691,98	103.983,53	235.796,68	323.525,59	181.725,95
Figueirópolis	169.502,77	172.491,37	249.061,70	409.362,93	23.676,22
Formoso do Araguaia	259.478,38	580.171,34	159.530,50	1.579.114,56	342.822,74
Gurupi	6.426.798,77	8.525.055,63	1.476.950,91	10.206.914,37	1.244.635,13
Jaú do Tocantins	177.470,10	101.362,00	99.126,08	201.695,51	168.074,57
Peixe	432.086,28	435.160,33	149.670,50	651.315,32	4.250.314,33
Sandolândia	9.469,26	90.019,61	288.205,88	213.749,32	69.661,03
Sucupira	204.542,37	33.758,04	139.235,65	100.452,54	29.932,73
Talismã	222.810,49	66.769,24	319.174,43	183.029,34	771.277,24
REGIÃO XV - DIANÓPOLIS	2.024.860,73	1.133.653,86	317.734,18	2.458.890,18	673.106,62
Almas	25.529,27	116.853,88	121.437,56	336.532,17	140.929,66
Dianópolis	1.706.585,95	885.183,16	148.885,12	1.597.472,73	329.123,37
Novo Jardim	210.794,71	40.122,97	33.957,83	244.575,72	134.606,97
Porto Alegre do Tocantins	1.257,28	31.456,33	3.179,92	111.382,10	3.521,09
Rio da Conceição	66.497,79	19.091,49	354,10	106.762,60	2.115,03
Taipas do Tocantins	14.195,73	40.946,04	9.919,65	62.164,85	62.810,50
REGIÃO XVI - PARANÃ	1.576.148,71	790.100,72	285.839,68	1.655.528,66	344.411,79
Palmeirópolis	74.767,81	442.553,27	156.096,75	546.106,55	91.232,30
Paraná	886,53	153.983,18	111.509,66	272.183,49	206.868,88
São Salvador do Tocantins	1.500.494,37	193.564,26	18.233,27	837.238,61	46.310,61
REGIÃO XVII - ARRAIAS	130.515,13	682.786,28	641.111,58	1.083.748,01	542.156,08
Arraias	54.612,87	395.583,23	405.105,11	565.597,53	349.564,17
Combinado	16.180,74	143.602,00	66.605,37	255.534,11	15.937,25
Conceição do Tocantins	39.071,77	85.996,88	59.934,35	147.506,20	43.242,41
Novo Alegre	20.649,75	57.604,17	109.466,75	115.110,17	133.412,25
REGIÃO XVIII - TAGUATINGA	140.548,28	624.625,28	816.687,97	1.215.796,66	481.780,68
Aurora do Tocantins	2.805,53	102.426,42	308.203,67	150.431,71	4.870,58
Lavandeiras	-	30.574,72	25.496,71	60.717,60	53.673,12
Ponte Alta do Bom Jesus	5.532,07	77.464,24	61.442,14	148.545,22	130.105,21
Taguatinga	132.210,68	414.159,90	421.545,45	856.102,13	293.131,77
Substituição Tributária	80.947.549,03	0,00	1.872,13	0,00	1.687.702,40

Fonte: Secretaria da Fazenda / SEPLAN-TO/DPIE

** Incluídos Dívida Ativa, Não Cadastrados, Agropecuária, Pesca, Silvicultura, Minérios e outras atividades

8.2a ARRECADAÇÃO DO ICMS POR CATEGORIA ECONÔMICA, SEGUNDO AS REGIÕES ADMINISTRATIVAS E MUNICÍPIOS DO TOCANTINS - 2006* (Valores em R\$)

Regiões Administrativas	Total	Agricultura	Transporte	Combustível	Comércio
TOTAL DO ESTADO	722.275.219,87	2.009.031,51	5.795.747,29	224.562.357,20	151.191.710,92
REGIÃO I - ARAGUATINS	6.549.792,06	30,00	125.100,38	2.435.285,44	1.052.000,48
Araguatins	5.540.356,96	30,00	124.837,33	2.227.568,06	945.688,10
Cachoeirinha	96.838,52	-	-	-	13.045,62
Esperantina	514.907,78	-	263,05	207.717,38	33.600,59
São Bento do Tocantins	181.367,92	-	-	-	38.395,91
São Sebastião do Tocantins	216.320,87	-	-	-	21.270,26
REGIÃO II - AUGUSTINÓPOLIS	7.379.567,08	1.092,00	24.797,97	2.696.033,71	1.140.283,65
Augustinópolis	3.046.814,22	1.092,00	648,78	1.269.473,21	519.506,77
Axixá do Tocantins	1.044.890,99	-	-	295.408,70	131.311,33
Buriti do Tocantins	973.723,53	-	146,86	421.369,56	173.667,53
Carrasco Bonito	121.193,21	-	-	-	9.921,81
Praia Norte	206.496,98	-	-	-	12.443,50
Sampaio	171.163,54	-	-	-	3.068,03
São Miguel do Tocantins	530.724,24	-	24.002,33	47.450,27	45.518,71
Sítio Novo do Tocantins	1.284.560,37	-	-	662.331,97	244.845,97
REGIÃO III - TOCANTINÓPOLIS	16.669.895,09	29.960,89	25.935,10	8.988.227,90	1.981.302,44
Aguiarnópolis	6.261.128,71	11.020,70	383,56	4.849.164,81	153.062,67
Angico	373.079,29	-	423,71	106.340,70	17.761,96
Darcinópolis	2.072.560,52	11.395,09	-	1.648.248,39	46.725,92
Itaguatins	431.876,59	-	2.211,60	126.201,18	15.470,23
Luzinópolis	1.256.973,62	-	-	1.071.716,43	54.469,67
Maurilândia do Tocantins	113.486,90	-	-	-	12.999,76
Nazaré	466.872,70	500,70	-	185.330,23	40.049,27
Palmeiras do Tocantins	458.690,01	90,00	-	-	129.585,13
Santa Terezinha do Tocantins	112.376,71	-	-	-	12.390,30
Tocantinópolis	5.122.850,03	6.954,40	22.916,23	1.001.226,17	1.498.787,53
REGIÃO IV - XAMBIOÁ	5.816.599,67	757,51	63.838,92	2.208.328,69	580.699,93
Ananás	2.410.278,55	32,90	6.238,26	1.316.037,89	245.532,97
Araguanã	689.027,80	-	18.613,44	210.836,61	124.870,68
Piraquê	283.791,89	-	-	-	4.973,37
Riachinho	183.226,10	-	-	-	21.561,56
Xambioá	2.250.275,33	724,61	38.987,22	681.454,18	183.761,35
REGIÃO V - ARAGUAÍNA	117.091.791,61	31.828,99	1.308.896,65	53.220.289,39	22.156.313,27
Aragominas	463.557,96	-	-	166.259,70	29.598,97
Araguaína	79.959.604,14	4.352,32	1.278.744,29	23.912.154,35	21.561.508,74
Babaçulândia	863.660,74	63,65	-	326.481,52	23.096,04
Carmolândia	301.257,16	120,70	-	-	12.876,02
Filadélfia	1.555.287,54	11.221,22	23.894,56	647.636,24	79.157,03
Muricilândia	197.405,33	-	-	-	18.165,92

* Em razão do grande número de dados, esta tabela foi dividida em partes. Sua reprodução integral vai da Tabela 8.2a à 8.2b.

(continua)

8.2a ARRECADAÇÃO DO ICMS POR CATEGORIA ECONÔMICA, SEGUNDO AS REGIÕES ADMINISTRATIVAS E MUNICÍPIOS DO TOCANTINS - 2006* (Valores em R\$)

Regiões Administrativas	Total	Agricultura	Transporte	Combustível	Comércio
Nova Olinda	20.741.607,52	929,64	1.191,10	18.057.109,17	158.958,20
Palmeirante	233.910,22	14.929,63	-	-	80.566,97
Santa Fé do Araguaia	1.114.499,82	113,82	5.066,70	433.329,07	117.381,65
Wanderlândia	11.661.001,18	98,01	-	9.677.319,33	75.003,73
REGIÃO VI - COLINAS DO TOCANTINS	22.816.517,45	49.123,93	42.851,09	10.190.509,75	3.813.867,94
Arapoema	1.832.247,48	-	-	840.248,65	291.851,42
Bandeirantes do Tocantins	492.962,80	266,61	-	35.753,17	33.582,47
Bernardo Sayão	838.812,53	-	-	231.499,86	81.842,40
Brasilândia do Tocantins	189.030,67	2.985,55	-	-	37.424,38
Colinas do Tocantins	13.982.295,60	3.084,35	37.288,28	5.663.816,74	3.073.786,65
Couto de Magalhães	2.667.105,76	33.220,12	144,00	2.195.614,91	14.111,75
Itaporã do Tocantins	361.635,86	-	-	91.745,72	21.891,89
Juarina	133.565,15	-	-	-	16.707,36
Pau D'Arco	542.431,80	-	3.452,44	221.616,52	67.242,50
Pequizeiro	563.891,14	983,18	-	175.622,73	101.693,83
Presidente Kennedy	992.104,56	8.584,12	281,00	623.555,28	60.701,44
Tupiratins	220.434,09	-	1.685,37	111.036,19	13.031,85
REGIÃO VII - GOIATINS	2.068.129,16	122.558,60	5.413,55	929.409,98	139.276,05
Barra do Ouro	379.882,29	2.727,30	5.413,55	232.230,95	13.068,62
Campos Lindos	1.028.069,79	115.035,70	-	503.559,26	60.070,05
Goiatins	660.177,08	4.795,60	-	193.619,77	66.137,38
REGIÃO VIII - GUARAÍ	32.267.611,67	159.486,52	127.455,68	20.642.158,43	3.327.740,24
Araguacema	934.221,01	951,00	3.253,40	359.004,18	93.572,57
Colméia	2.766.961,92	-	42.431,01	864.113,33	495.092,18
Dois Irmãos do Tocantins	711.974,74	2.636,34	-	325.123,63	67.628,33
Fortaleza do Tabocão	12.228.175,92	4.340,50	-	11.933.096,73	35.462,90
Goianorte	443.613,30	-	-	187.523,38	67.175,33
Guaraí	10.739.090,54	20.232,29	65.511,48	5.075.405,89	1.855.630,65
Miranorte	3.453.123,61	118.433,54	8.274,49	1.211.084,94	677.553,60
Rio dos Bois	883.976,41	7.453,32	-	686.806,34	29.242,31
Tupirama	106.474,22	5.439,53	7.985,30	-	6.382,37
REGIÃO IX - METROPOLITANA DE PALMAS	200.792.276,80	169.676,10	2.367.162,98	41.503.546,16	46.215.453,70
Aparecida do Rio Negro	679.537,62	2.706,31	-	301.769,03	17.247,21
Brejinho de Nazaré	822.815,43	2.939,49	-	370.412,60	70.079,18
Fátima	3.873.793,66	3.760,64	5.584,22	2.660.242,25	135.648,76
Ipueiras	99.806,02	-	-	-	12.692,08
Lajeado	705.792,10	493,54	13.762,51	341.672,37	27.699,06
Miracema do Tocantins	5.000.072,73	78.081,37	40.456,92	1.629.140,59	711.915,57
Monte do Carmo	711.230,41	34.223,04	24,97	175.048,66	79.560,21
Oliveira de Fátima	97.859,27	-	4.565,07	-	9.667,70
Palmas	170.384.038,20	4.983,87	2.003.888,18	29.148.870,77	41.910.578,64

* Em razão do grande número de dados, esta tabela foi dividida em partes. Sua reprodução integral vai da Tabela 8.2a à 8.2b.

(continua)

8.2a ARRECADAÇÃO DO ICMS POR CATEGORIA ECONÔMICA, SEGUNDO AS REGIÕES ADMINISTRATIVAS E MUNICÍPIOS DO TOCANTINS - 2006* (Valores em R\$)

Regiões Administrativas	Total	Agricultura	Transporte	Combustível	Comércio
Porto Nacional	17.846.495,63	42.448,57	297.074,35	6.725.973,75	3.192.060,62
Tocantínia	570.835,73	39,27	1.806,76	150.416,14	48.304,67
REGIÃO X - PEDRO AFONSO	5.640.013,12	112.625,17	80.488,64	2.287.820,60	765.113,15
Bom Jesus do Tocantins	198.370,17	25.054,51	-	-	10.210,41
Centenário	85.040,01	57,69	-	-	10.307,10
Itacajá	770.711,75	1.078,24	540,00	242.833,15	133.155,63
Itapiratins	267.866,36	2.457,49	2.338,97	106.034,27	17.260,31
Pedro Afonso	3.804.217,12	75.743,98	77.609,67	1.753.504,10	523.808,83
Recursolândia	146.981,36	136,00	-	-	53.667,32
Santa Maria do Tocantins	366.826,36	8.097,26	-	185.449,08	16.703,55
REGIÃO XI - PARAÍSO DO TOCANTINS	51.870.968,55	438.697,87	510.793,50	25.223.611,12	8.805.503,30
Abreulândia	269.739,44	263,24	-	141.574,03	17.266,37
Barrolândia	2.195.930,54	2.427,75	1.440,00	1.549.710,80	114.786,76
Caseara	674.405,58	7.573,99	13.786,12	251.053,53	51.589,85
Chapada de Areia	71.272,50	-	-	-	7.537,41
Cristalândia	3.176.424,64	95.024,29	452,65	1.941.232,96	195.243,83
Divinópolis do Tocantins	1.683.947,23	12.438,42	1.260,00	887.684,44	124.889,13
Lagoa da Confusão	3.127.324,97	255.632,67	24.312,18	1.051.351,06	193.481,15
Marianópolis do Tocantins	991.639,29	1.522,20	8.006,37	466.209,83	94.691,71
Monte Santo do Tocantins	166.122,70	1.972,00	-	-	5.376,05
Nova Rosalândia	753.807,93	9,18	-	470.132,65	29.437,05
Paraíso do Tocantins	31.667.379,56	42.069,62	420.497,62	12.721.087,35	7.766.696,61
Pium	1.271.714,71	5.719,95	41.038,56	390.021,69	120.155,17
Pugmil	4.421.364,17	-	-	4.096.013,86	75.356,32
Santa Rita do Tocantins	1.399.895,29	14.044,56	-	1.257.538,93	8.995,89
REGIÃO XII - NOVO ACORDO	3.161.339,63	86.741,83	3.790,85	1.037.381,48	297.732,54
Lagoa do Tocantins	156.372,26	321,76	-	48.376,13	16.300,62
Lizarda	197.104,41	-	-	95.760,03	13.020,84
Mateiros	550.860,79	73.543,75	-	27.788,54	3.419,23
Novo Acordo	444.879,47	345,85	1.124,73	211.745,03	36.890,28
Ponte Alta do Tocantins	1.060.136,77	453,27	-	360.785,51	150.111,86
Rio Sono	484.353,95	12.077,20	2.666,12	212.200,80	48.892,71
Santa Tereza do Tocantins	216.650,78	-	-	80.725,45	25.916,92
São Félix do Tocantins	50.981,20	-	-	-	3.180,08
REGIÃO XIII - NATIVIDADE	7.014.024,38	56.557,75	0,00	3.590.400,46	649.974,05
Chapada da Natividade	444.316,85	22.466,68	-	-	53.064,08
Natividade	3.170.943,59	8.453,25	-	1.933.402,96	258.974,82
Pindorama do Tocantins	428.495,63	366,13	-	55.295,52	53.817,48
Santa Rosa do Tocantins	731.887,07	6.812,78	-	375.878,29	62.151,16
São Valério da Natividade	1.133.387,75	2.138,09	-	657.633,12	119.340,75
Silvanópolis	1.104.993,49	16.320,82	-	568.190,57	102.625,76

* Em razão do grande número de dados, esta tabela foi dividida em partes. Sua reprodução integral vai da Tabela 8.2a à 8.2b.

(continua)

8.2a ARRECADAÇÃO DO ICMS POR CATEGORIA ECONÔMICA, SEGUNDO AS REGIÕES ADMINISTRATIVAS E MUNICÍPIOS DO TOCANTINS - 2006* (Valores em R\$)

Regiões Administrativas	Total	Agricultura	Transporte	Combustível	Comércio
REGIÃO XIV - GURUPI	110.614.375,23	596.348,57	910.670,26	42.559.985,99	15.127.264,65
Aliança do Tocantins	1.622.100,73	2.414,85	2.292,25	848.712,66	122.089,41
Alvorada	3.685.709,27	55,20	513,18	1.665.274,95	554.825,17
Araguaçu	4.437.396,98	5.769,58	62.963,80	1.122.338,10	459.540,69
Cariri do Tocantins	11.489.239,28	7.451,70	40,00	10.469.125,00	170.287,21
Crixás do Tocantins	631.476,25	6.694,34	-	417.563,02	8.811,04
Dueré	1.218.088,58	13.187,53	1.085,82	448.640,27	60.382,74
Figueirópolis	6.390.107,21	28.704,72	520,00	5.079.914,46	335.307,13
Formoso do Araguaia	5.391.154,16	489.761,80	10.517,48	1.436.245,74	730.358,62
Gurupi	58.211.813,31	18.235,13	810.902,78	19.477.636,48	11.788.572,45
Jaú do Tocantins	888.902,67	-	-	267.095,40	70.073,06
Peixe	13.746.409,57	6.796,02	12.246,32	866.671,19	277.197,74
Sandolândia	767.871,53	-	-	99.562,45	87.596,90
Sucupira	227.397,95	112,71	-	-	1.870,85
Talismã	1.906.707,74	17.164,99	9.588,63	361.206,26	460.351,64
REGIÃO XV - DIANÓPOLIS	8.437.791,74	90.369,94	139.055,70	1.817.634,13	1.470.725,66
Almas	1.206.058,69	14.756,47	60,00	340.598,69	171.295,37
Dianópolis	6.132.723,61	67.572,90	138.995,70	1.126.583,47	1.251.041,32
Novo Jardim	372.198,15	6.811,76	-	55.368,21	12.443,52
Porto Alegre do Tocantins	446.503,86	1.228,81	-	295.083,75	18.556,67
Rio da Conceição	170.317,23	-	-	-	12.717,18
Taipas do Tocantins	109.990,20	-	-	-	4.671,60
REGIÃO XVI - PARANÃ	4.514.013,80	5.924,89	6.836,38	1.799.931,29	657.189,68
Palmeirópolis	2.371.430,30	5.850,89	4.954,59	875.218,49	393.294,06
Paraná	1.015.554,20	-	18,46	343.888,85	196.702,32
São Salvador do Tocantins	1.127.029,30	74,00	1.863,33	580.823,95	67.193,30
REGIÃO XVII - ARRAIAS	5.013.479,57	22.083,75	0,00	1.890.008,02	568.155,49
Arraias	2.181.506,42	8.110,68	-	656.172,58	237.416,48
Combinado	1.234.602,56	11.507,04	-	496.728,14	204.589,82
Conceição do Tocantins	856.360,57	34,30	-	522.425,90	75.656,39
Novo Alegre	741.010,02	2.431,73	-	214.681,39	50.492,80
REGIÃO XVIII - TAGUATINGA	5.181.613,83	35.167,20	52.646,36	1.541.794,68	713.471,48
Aurora do Tocantins	586.862,61	2.436,00	-	195.420,76	29.962,52
Lavandeira	105.454,48	-	-	-	8.235,10
Ponte Alta do Bom Jesus	642.394,36	9.085,68	386,40	195.369,24	44.438,09
Taguatinga	3.846.902,38	23.645,52	52.259,96	1.151.004,68	630.835,77
Substituição Tributária	109.375.419,42	-	13,28	0,00	41.729.643,22

Fonte: Secretaria da Fazenda / SEPLAN-TO/DPIE

* Em razão do grande número de dados, esta tabela foi dividida em partes. Sua reprodução integral vai da Tabela 8.2a à 8.2b.

(continua)

8.2b ARRECADAÇÃO DO ICMS POR CATEGORIA ECONÔMICA, SEGUNDO AS REGIÕES ADMINISTRATIVAS E MUNICÍPIOS DO TOCANTINS - 2006* (Valores em R\$)

Regiões Administrativas	Indústria	Comunicação	Pecuária	Energia Elétrica	Outros**
TOTAL DO ESTADO	110.543.350,35	94.529.107,22	13.674.664,51	99.303.634,76	20.665.616,11
REGIÃO I - ARAGUATINS	91.092,16	684.324,23	233.448,29	1.665.737,65	262.773,43
Araguatins	89.203,56	571.036,13	194.609,84	1.169.335,29	218.048,65
Cachoeirinha	-	16.276,61	441,59	64.581,75	2.492,96
Esperantina	-	36.396,55	8.636,92	218.333,59	9.959,70
São Bento do Tocantins	-	27.939,02	17.922,36	94.409,70	2.700,93
São Sebastião do Tocantins	1.888,60	32.675,92	11.837,58	119.077,32	29.571,19
REGIÃO II - AUGUSTINÓPOLIS	194.344,09	584.011,42	341.942,56	2.071.194,71	325.866,98
Augustinópolis	170.123,27	262.657,34	115.477,59	679.832,61	28.002,65
Axixá do Tocantins	2.785,74	79.561,08	55.400,37	335.986,05	144.437,72
Buriti do Tocantins	6.986,76	79.762,76	34.266,17	242.943,98	14.579,92
Carrasco Bonito	-	16.020,68	3.684,94	90.024,94	1.540,83
Praia Norte	5.136,60	25.573,16	5.407,00	148.941,31	8.995,42
Sampaio	3.584,96	29.875,68	16.037,38	115.945,55	2.651,94
São Miguel do Tocantins	3.861,17	25.948,40	64.777,12	202.763,34	116.402,90
Sítio Novo do Tocantins	1.865,59	64.612,32	46.891,99	254.756,93	9.255,60
REGIÃO III - TOCANTINÓPOLIS	901.271,50	926.853,27	570.403,88	2.507.780,57	738.159,54
Aguiarnópolis	465.546,37	58.192,59	27.072,20	240.297,39	456.388,42
Angico	123.210,27	27.787,05	11.648,62	85.165,15	741,82
Darcinópolis	115.964,94	49.052,24	26.043,79	165.224,00	9.906,16
Itaguatins	137,37	45.987,50	38.504,55	180.927,25	22.436,91
Luzinópolis	-	28.460,29	2.037,64	99.211,75	1.077,84
Maurilândia do Tocantins	6.326,13	17.032,19	402,21	74.400,97	2.325,64
Nazaré	1.462,09	51.704,66	26.554,22	159.331,35	1.940,18
Palmeiras do Tocantins	19.933,52	40.554,12	32.852,91	131.453,39	104.220,95
Santa Terezinha do Tocantins	-	17.168,65	1.031,90	62.044,24	19.741,62
Tocantinópolis	168.690,81	590.913,97	404.255,84	1.309.725,08	119.380,00
REGIÃO IV - XAMBIOÁ	242.642,51	483.969,46	577.211,67	1.450.788,68	208.362,31
Ananás	3.439,77	145.173,63	221.745,86	440.976,39	31.100,88
Araguanã	19.921,82	55.757,56	45.844,34	194.858,47	18.324,88
Piraquê	-	27.754,55	158.757,28	90.368,29	1.938,40
Riachinho	-	21.670,24	28.228,11	111.766,19	-
Xambioá	219.280,92	233.613,47	122.636,08	612.819,34	156.998,15
REGIÃO V - ARAGUAÍNA	9.272.617,16	10.086.663,63	1.155.640,38	16.653.587,82	3.205.954,32
Aragominas	4.998,54	36.620,02	76.356,36	136.824,31	12.900,06
Araguaína	6.609.099,04	9.458.123,33	301.172,69	14.038.122,28	2.796.327,11
Babaçulândia	154.526,69	5.788,04	41.291,30	306.808,77	5.604,73
Carmolândia	-	21.899,21	156.207,14	108.072,00	2.082,09
Filadélfia	69.199,67	91.577,95	24.704,48	329.826,62	278.069,77
Muricilândia	-	31.090,29	39.904,51	106.831,45	1.413,16

* Em razão do grande número de dados, esta tabela foi dividida em partes. Sua reprodução integral vai da Tabela 8.2a à 8.2b.

(continua)

8.2b**ARRECAÇÃO DO ICMS POR CATEGORIA ECONÔMICA, SEGUNDO AS REGIÕES ADMINISTRATIVAS E MUNICÍPIOS DO TOCANTINS - 2006* (Valores em R\$)**

Regiões Administrativas	Indústria	Comunicação	Pecuária	Energia Elétrica	Outros**
Nova Olinda	1.176.723,08	215.583,43	281.889,24	790.909,62	58.314,03
Palmeirante	555,49	22.825,92	37.422,43	74.463,91	3.145,87
Santa Fé do Araguaia	36.912,94	90.898,73	120.949,60	285.349,65	24.497,65
Wanderlândia	1.220.601,71	112.256,72	75.742,63	476.379,21	23.599,85
					-
REGIÃO VI - COLINAS DO TOCANTINS	1.089.919,58	1.898.590,68	1.031.840,56	4.176.627,81	523.186,11
Arapoema	19.689,28	195.868,22	76.072,10	389.679,65	18.838,17
Bandeirantes do Tocantins	70.975,06	38.859,17	76.932,96	195.726,34	40.867,03
Bernardo Sayão	121.959,28	71.822,53	111.183,93	212.188,65	8.315,88
Brasilândia do Tocantins	3.182,83	32.948,47	29.641,43	81.390,66	1.457,35
Colinas do Tocantins	814.796,02	1.248.881,42	428.402,99	2.443.745,74	268.493,40
Couto de Magalhães	25.196,78	61.680,30	50.327,92	133.860,92	152.949,07
Itaporã do Tocantins	27.246,43	40.214,58	82.972,55	94.564,99	2.999,71
Juarina	-	18.385,25	26.366,76	69.969,36	2.136,42
Pau D'Arco	4.292,07	45.490,37	42.490,23	147.160,03	10.687,64
Pequizeiro	752,98	56.559,65	63.142,70	157.662,94	7.473,13
Presidente Kennedy	92,57	60.724,36	39.451,99	189.871,59	8.842,22
Tupiratins	1.736,28	27.156,36	4.855,00	60.806,94	126,09
					-
REGIÃO VII - GOIATINS	14.180,93	253.237,83	55.438,40	526.459,60	22.154,23
Barra do Ouro	100,00	26.406,76	2.079,19	97.600,92	255,00
Campos Lindos	2.994,00	108.060,14	43.646,47	179.587,22	15.116,95
Goiatins	11.086,93	118.770,93	9.712,74	249.271,46	6.782,28
					-
REGIÃO VIII - GUARAÍ	874.830,57	2.095.799,91	517.653,07	4.019.694,01	502.793,24
Araguacema	1.205,79	104.194,99	98.588,81	261.238,18	12.212,09
Colméia	502.935,61	257.002,00	40.434,73	528.913,40	36.039,66
Dois Irmãos do Tocantins	3.218,42	67.021,43	52.548,10	190.707,21	3.091,28
Fortaleza do Tabocão	21.844,88	48.147,72	35.678,10	140.389,25	9.215,84
Goianorte	634,07	47.529,15	19.029,19	121.487,07	235,11
Guaraí	290.051,99	1.119.486,59	90.200,50	1.834.095,45	388.475,70
Miranorte	48.313,59	407.028,91	162.673,95	777.268,63	42.491,95
Rio dos Bois	-	27.553,02	17.382,97	105.230,50	10.307,95
Tupirama	6.626,22	17.836,10	1.116,72	60.364,32	723,66
					-
REGIÃO IX - METROPOLITANA DE PALMAS	8.607.949,67	61.246.472,06	757.619,16	34.673.159,77	5.251.237,20
Aparecida do Rio Negro	107.177,59	58.165,19	8.199,92	170.618,98	13.653,39
Brejinho de Nazaré	1.258,17	86.561,19	38.573,35	244.250,69	8.740,76
Fátima	61.725,38	88.088,32	89.200,95	223.078,26	606.464,88
Ipueiras	-	18.106,63	5.870,45	62.646,29	490,56
Lajeado	45.780,89	40.880,27	4.653,30	186.632,94	44.217,22
Miracema do Tocantins	96.973,85	727.098,47	253.852,57	1.329.198,49	133.354,90
Monte do Carmo	522,91	55.634,37	154.751,92	196.368,33	15.095,99
Oliveira de Fátima	-	10.889,77	169,11	51.934,59	20.633,03
Palmas	6.536.158,31	58.428.546,93	23.089,13	28.317.444,07	4.010.478,30

* Em razão do grande número de dados, esta tabela foi dividida em partes. Sua reprodução integral vai da Tabela 8.2a à 8.2b.

8.2b ARRECAÇÃO DO ICMS POR CATEGORIA ECONÔMICA, SEGUNDO AS REGIÕES ADMINISTRATIVAS E MUNICÍPIOS DO TOCANTINS - 2006* (Valores em R\$)

Regiões Administrativas	Indústria	Comunicação	Pecuária	Energia Elétrica	Outros**
Porto Nacional	1.725.036,06	1.660.219,25	164.327,56	3.669.739,93	369.615,54
Tocantínia	33.316,51	72.281,67	14.930,90	221.247,18	28.492,63
REGIÃO X - PEDRO AFONSO	92.620,73	677.862,28	99.139,56	1.413.642,16	110.700,84
Bom Jesus do Tocantins	1.307,11	22.707,05	1.121,58	103.095,10	34.874,41
Centenário	243,00	21.015,72	7.407,59	44.519,50	1.489,40
Itacajá	4.671,83	116.267,70	36.034,88	228.251,12	7.879,20
Itapiratins	1.004,85	30.911,62	29.272,42	70.850,15	7.736,29
Pedro Afonso	85.393,94	417.678,66	10.142,26	808.187,73	52.147,96
Recursolândia	-	23.140,79	6.964,29	58.117,09	4.955,87
Santa Maria do Tocantins	-	46.140,74	8.196,54	100.621,47	1.617,71
REGIÃO XI - PARAÍSO DO TOCANTINS	3.574.710,55	3.328.627,92	1.421.402,66	7.929.189,42	638.432,21
Abreulândia	-	27.042,77	7.849,23	73.310,05	2.433,75
Barrolândia	16.895,96	91.715,00	123.898,46	285.656,94	9.398,86
Caseara	3.263,77	86.774,25	10.076,70	207.596,75	42.690,63
Chapada de Areia	1.312,04	13.362,67	2.840,81	45.842,79	376,78
Cristalândia	95.355,94	205.736,99	82.645,36	484.618,12	76.114,50
Divinópolis do Tocantins	9.834,06	128.879,91	180.517,54	317.859,87	20.583,87
Lagoa da Confusão	235.286,51	227.598,18	46.231,73	1.027.290,90	66.140,60
Marianópolis do Tocantins	4.439,45	83.271,79	116.690,22	196.808,37	19.999,34
Monte Santo do Tocantins	-	12.234,25	82.202,73	62.931,67	1.406,00
Nova Rosalândia	1.481,99	52.071,46	20.875,21	168.317,40	11.482,99
Paraíso do Tocantins	3.149.677,25	2.241.906,97	468.822,58	4.546.449,65	310.171,90
Pium	20.737,97	103.161,72	231.800,19	307.231,32	51.848,15
Pugmil	35.928,69	32.538,53	27.843,32	131.877,70	21.805,76
Santa Rita do Tocantins	496,92	22.333,44	19.108,58	73.397,89	3.979,08
REGIÃO XII - NOVO ACORDO	355.258,95	339.898,84	207.484,63	802.371,90	30.678,61
Lagoa do Tocantins	-	20.674,59	7.332,54	63.313,07	53,55
Lizarda	-	27.531,58	712,80	60.079,16	-
Mateiros	354.155,73	31.389,51	1.093,24	53.007,97	6.462,83
Novo Acordo	481,58	58.250,05	465,63	129.416,02	6.160,30
Ponte Alta do Tocantins	621,64	106.867,55	178.132,50	249.139,44	14.025,01
Rio Sono	-	54.744,86	9.991,86	140.942,94	2.837,47
Santa Tereza do Tocantins	-	23.302,71	9.756,06	75.810,19	1.139,45
São Félix do Tocantins	-	17.138,00	-	30.663,12	-
REGIÃO XIII - NATIVIDADE	85.853,54	527.374,08	391.340,68	1.542.024,86	170.498,97
Chapada da Natividade	1.673,23	25.097,46	31.477,65	255.758,04	54.779,71
Natividade	64.662,28	217.897,17	67.616,61	584.908,81	35.027,69
Pindorama do Tocantins	-	51.876,28	152.270,08	108.159,31	6.710,83
Santa Rosa do Tocantins	701,95	58.315,58	32.597,81	163.518,56	31.910,94
São Valério da Natividade	8.601,44	82.612,67	37.470,07	200.209,05	25.382,56
Silvanópolis	10.214,64	91.574,91	69.908,46	229.471,09	16.687,24

* Em razão do grande número de dados, esta tabela foi dividida em partes. Sua reprodução integral vai da Tabela 8.2a à 8.2b.

(continua)

8.2b ARRECADAÇÃO DO ICMS POR CATEGORIA ECONÔMICA, SEGUNDO AS REGIÕES ADMINISTRATIVAS E MUNICÍPIOS DO TOCANTINS - 2006* (Valores em R\$)

Regiões Administrativas	Indústria	Comunicação	Pecuária	Energia Elétrica	Outros**
REGIÃO XIV - GURUPI	16.802.390,26	9.208.429,51	4.261.180,74	15.170.041,27	5.978.063,99
Aliança do Tocantins	5.520,21	120.215,53	103.320,95	371.810,98	45.723,89
Alvorada	129.038,90	338.739,42	211.553,28	709.954,14	75.755,04
Araguaçu	607.350,87	240.682,31	868.273,75	735.620,77	334.857,12
Cariri do Tocantins	1.380,72	63.398,67	505.296,26	231.901,08	40.358,64
Crixás do Tocantins	4.554,52	24.769,97	89.401,81	64.315,22	15.366,33
Dueré	38.829,37	80.043,58	223.601,95	308.935,58	43.381,74
Figueirópolis	181.460,95	163.050,19	210.773,88	374.583,46	15.792,42
Formoso do Araguaia	255.047,31	471.521,80	166.471,62	1.546.695,25	284.534,54
Gurupi	6.787.868,63	7.124.058,89	1.053.741,66	9.252.778,51	1.898.018,77
Jaú do Tocantins	188.059,76	61.366,05	85.836,77	165.619,89	50.851,74
Peixe	8.418.643,38	383.605,77	198.768,10	918.510,87	2.663.970,18
Sandolândia	10.504,63	57.459,13	297.651,72	205.921,17	9.175,53
Sucupira	4.192,56	29.275,60	74.314,83	114.917,11	2.714,28
Talismã	169.938,45	50.242,59	172.174,16	168.477,25	497.563,77
REGIÃO XV - DIANÓPOLIS	1.422.802,46	836.072,36	394.114,71	1.847.639,55	419.377,22
Almas	35.012,30	94.973,85	132.997,09	300.939,35	115.425,57
Dianópolis	1.312.038,03	647.723,26	208.373,19	1.138.149,33	242.246,41
Novo Jardim	23.841,47	23.171,34	31.426,26	163.282,73	55.852,85
Porto Alegre do Tocantins	607,90	31.869,53	2.625,44	92.384,88	4.146,88
Rio da Conceição	39.679,98	12.852,77	1.454,00	101.907,79	1.705,51
Taipas do Tocantins	11.622,78	25.481,62	17.238,73	50.975,47	-
REGIÃO XVI - PARANÃ	352.959,42	487.643,75	258.712,53	830.550,32	114.265,53
Palmeirópolis	191.837,82	331.912,42	125.143,23	409.896,37	33.322,43
Paraná	3.271,17	95.604,11	120.999,86	231.547,34	23.522,09
São Salvador do Tocantins	157.850,43	60.127,22	12.569,44	189.106,61	57.421,01
REGIÃO XVII - ARRAIAS	175.145,87	416.827,41	638.691,26	950.474,51	352.093,26
Arraias	129.249,74	233.131,15	214.505,21	480.066,58	222.854,00
Combinado	19.886,67	86.697,21	170.855,33	226.716,03	17.622,32
Conceição do Tocantins	8.883,60	62.747,17	21.591,11	139.753,57	25.268,52
Novo Alegre	17.125,86	34.251,87	231.739,61	103.938,33	86.348,42
REGIÃO XVIII - TAGUATINGA	163.214,02	446.448,59	761.399,77	1.072.670,15	394.801,58
Aurora do Tocantins	685,05	61.994,22	151.860,99	139.085,01	5.418,06
Lavandeira	-	19.064,69	20.560,10	54.421,27	3.173,32
Ponte Alta do Bom Jesus	9.805,94	52.188,48	95.024,08	130.060,74	106.035,71
Taguatinga	152.723,03	313.201,20	493.954,60	749.103,13	280.174,49
Substituição Tributária	66.229.546,38	0,00	-	0,00	1.416.216,54

Fonte: Secretaria da Fazenda / SEPLAN-TO/DPIE

** Incluídos Dívida Ativa, Não Cadastrados, minérios e outras atividades

8.3a ARRECADAÇÃO DO ICMS POR CATEGORIA ECONÔMICA, SEGUNDO AS REGIÕES ADMINISTRATIVAS E MUNICÍPIOS DO TOCANTINS - 2005* (Valores em R\$)

Regiões Administrativas	Total	Agricultura	Mineração	Transporte	Combustível	Comércio
TOTAL DO ESTADO	675.786.934,67	3.496.800,81	62.123,57	6.097.151,18	208.373.110,91	169.553.348,72
REGIÃO I - ARAGUATINS	1.559.798,46	417,05	-	100.923,67	834,69	979.809,94
Araguatins	1.439.773,16	356,64	-	100.544,50	834,69	892.349,46
Cachoeirinha	6.924,27	60,41	-	-	-	6.091,52
Esperantina	45.923,94	-	-	95,17	-	34.344,12
São Bento do Tocantins	34.490,28	-	-	234,00	-	25.999,78
São Sebastião do Tocantins	32.686,81	-	-	50,00	-	21.025,06
REGIÃO II - AUGUSTINÓPOLIS	1.716.823,40	6.920,71	253,53	31.351,06	6.363,86	821.302,30
Augustinópolis	931.971,95	4.536,60	-	7.629,26	1.369,33	410.718,70
Axixá do Tocantins	139.371,26	-	-	-	-	99.344,74
Buriti do Tocantins	148.044,40	-	-	1.018,84	4.636,47	88.316,66
Carrasco Bonito	8.122,07	-	-	126,00	-	2.878,39
Praia Norte	27.777,59	2.384,11	17,46	-	-	9.961,85
Sampaio	24.522,09	-	180,07	100,00	-	4.030,01
São Miguel do Tocantins	278.063,82	-	56,00	21.796,33	358,06	68.948,88
Sítio Novo do Tocantins	158.950,22	-	-	680,63	-	137.103,07
REGIÃO III - TOCANTINÓPOLIS	4.442.143,61	83.622,42	246,09	37.378,67	23.995,67	2.029.608,32
Aguiarnópolis	1.283.951,32	11.813,55	246,09	4.262,29	7.209,77	487.437,21
Angico	47.678,37	-	-	435,03	-	18.390,52
Darcinópolis	190.213,35	52.669,47	-	2.585,08	-	40.872,60
Itaguatins	31.754,88	620,00	-	617,52	-	7.580,71
Luzinópolis	29.386,76	-	-	-	-	28.616,94
Maurilândia do Tocantins	6.797,94	-	-	-	-	5.463,08
Nazaré	117.767,30	758,30	-	-	-	39.648,87
Palmeiras do Tocantins	413.616,37	9.234,30	-	-	-	133.445,00
Santa Terezinha do Tocantins	13.680,43	-	-	-	-	12.206,45
Tocantinópolis	2.307.296,89	8.526,80	-	29.478,75	16.785,90	1.255.946,94
REGIÃO IV - XAMBIOÁ	2.180.316,74	659,64	13.882,20	81.766,29	1.176,87	683.706,00
Ananás	654.133,46	251,64	-	4.214,07	159,17	298.535,29
Araguanã	350.909,22	194,00	238,44	39.484,89	-	152.266,85
Piraquê	217.722,44	-	-	4.428,00	-	1.357,83
Riachinho	124.868,22	-	-	504,00	-	8.076,00
Xambioá	832.683,40	214,00	13.643,76	33.135,33	1.017,70	223.470,03
REGIÃO V - ARAGUAÍNA	35.875.776,51	74.824,87	1.437,65	1.132.221,19	20.105,23	20.388.800,51
Aragominas	103.793,30	-	-	949,14	-	26.690,53
Araguaína	32.848.647,04	23.050,22	700,58	1.061.796,14	18.956,82	19.818.073,39
Babaçulândia	89.507,48	36.778,26	737,07	3.349,92	-	15.032,24
Carmolândia	86.653,57	64,77	-	468,00	-	6.966,57
Filadélfia	556.433,10	4.973,68	-	58.995,96	-	119.208,80
Muricilândia	58.070,03	-	-	1.235,70	-	12.827,88

* Em razão do grande número de dados, esta tabela foi dividida em partes. Sua reprodução integral vai da Tabela 8.3a à 8.3b.

(continua)

8.3a ARRECADAÇÃO DO ICMS POR CATEGORIA ECONÔMICA, SEGUNDO AS REGIÕES ADMINISTRATIVAS E MUNICÍPIOS DO TOCANTINS - 2005* (Valores em R\$)

Regiões Administrativas	Total	Agricultura	Mineração	Transporte	Combustível	Comércio
Nova Olinda	1.354.332,35	859,04	-	583,22	568,98	186.422,76
Palmeirante	34.742,69	7.775,29	-	-	17,40	9.593,92
Santa Fé do Araguaia	271.391,35	330,17	-	4.699,38	224,97	108.991,78
Wanderlândia	472.205,60	993,44	-	143,73	337,06	84.992,64
REGIÃO VI - COLINAS DO TOCANTINS	8.566.969,42	59.023,99	121,63	185.277,52	10.596,69	4.100.803,94
Arapoema	467.933,98	1.646,83	-	4.459,95	3.190,56	248.319,25
Bandeirantes do Tocantins	336.767,04	1.345,28	-	6.673,85	-	47.972,95
Bernardo Sayão	282.142,98	-	-	2.370,74	-	86.644,36
Brasilândia do Tocantins	114.052,92	4.448,80	-	2.214,42	-	39.960,86
Colinas do Tocantins	6.517.602,37	8.383,63	121,63	158.408,81	4.755,50	3.414.429,95
Couto de Magalhães	315.479,06	7.040,45	-	6.144,52	2.650,63	27.211,72
Itaporã do Tocantins	120.621,14	-	-	-	-	20.067,69
Juarina	41.110,02	-	-	720,00	-	14.654,49
Pau D'Arco	63.192,33	-	-	1.305,99	-	41.899,48
Pequizeiro	131.794,52	913,54	-	378,00	-	87.488,83
Presidente Kennedy	127.997,49	11.575,54	-	684,00	-	59.410,82
Tupiratins	48.275,57	23.669,92	-	1.917,24	-	12.743,54
REGIÃO VII - GOIATINS	1.206.967,91	182.146,19	-	7.282,59	0,00	852.826,07
Barra do Ouro	57.483,90	3.598,49	-	5.570,61	-	10.979,37
Campos Lindos	1.038.107,56	172.241,74	-	1.205,58	-	797.250,02
Goiatins	111.376,45	6.305,96	-	506,40	-	44.596,68
REGIÃO VIII - GUARÁÍ	6.066.601,66	261.434,17	2.956,34	212.864,03	15.502,40	3.500.913,51
Araguacema	199.423,23	1.182,48	-	4.477,58	502,23	112.856,06
Colméia	1.130.313,72	268,45	-	115.682,18	3.428,02	465.500,95
Dois Irmãos do Tocantins	111.125,88	1.224,56	-	268,35	26,99	67.512,16
Fortaleza do Tabocão	279.195,95	580,13	-	-	4.048,21	221.478,10
Goianorte	91.186,72	-	-	415,83	-	57.611,90
Guaráí	2.644.385,62	16.263,49	2.740,14	53.511,20	5.581,48	1.847.596,07
Miranorte	1.457.967,18	203.766,78	-	30.934,59	1.915,47	679.563,89
Rio dos Bois	88.369,85	2.267,75	-	400,68	-	31.016,46
Tupirama	64.633,51	35.880,53	216,20	7.173,62	-	17.777,92
REGIÃO IX - METROPOLITANA DE PALMAS	60.595.747,41	206.920,82	18.290,03	2.006.594,51	55.211,36	44.342.267,20
Aparecida do Rio Negro	100.191,57	6.888,19	3.370,60	612,00	-	16.292,01
Brejinho de Nazaré	151.477,84	15.500,65	-	2.191,19	-	46.642,20
Fátima	822.418,21	2.106,94	-	8.412,35	3.023,47	124.416,92
Ipueiras	25.452,89	513,00	-	-	-	11.584,94
Lajeado	192.417,19	1.825,08	209,36	23.295,04	-	126.657,52
Miracema do Tocantins	1.810.519,63	75.966,99	52,35	73.216,96	280,29	917.011,08
Monte do Carmo	166.812,46	31.767,97	-	72,00	294,54	58.820,11
Oliveira de Fátima	25.932,59	-	-	-	-	1.909,50
Palmas	51.845.922,58	19.850,99	10.651,95	1.640.683,90	47.606,87	40.016.814,96

* Em razão do grande número de dados, esta tabela foi dividida em partes. Sua reprodução integral vai da Tabela 8.3a à 8.3b.

(continua)

8.3a ARRECADAÇÃO DO ICMS POR CATEGORIA ECONÔMICA, SEGUNDO AS REGIÕES ADMINISTRATIVAS E MUNICÍPIOS DO TOCANTINS - 2005* (Valores em R\$)

Regiões Administrativas	Total	Agricultura	Mineração	Transporte	Combustível	Comércio
Porto Nacional	5.366.480,57	52.501,01	3.917,40	256.320,08	4.006,19	2.975.253,95
Tocantínia	88.121,88	-	88,37	1.790,99	-	46.864,01
REGIÃO X - PEDRO AFONSO	1.567.223,24	168.377,48	0,00	300.005,54	0,00	859.544,52
Bom Jesus do Tocantins	90.130,46	45.142,48	-	-	-	8.650,08
Centenário	20.498,13	4.515,08	-	-	-	10.693,69
Itacajá	197.343,10	6.926,85	-	1.589,35	-	135.469,67
Itapiratins	61.270,90	4.262,70	-	2.046,03	-	20.578,65
Pedro Afonso	1.120.494,78	106.820,70	-	298.226,57	-	630.668,25
Recursolândia	57.069,36	-	-	-	-	39.466,23
Santa Maria do Tocantins	20.416,51	709,67	-	(1.856,41)	-	14.017,95
REGIÃO XI - PARAÍSO DO TOCANTINS	17.027.420,71	572.146,11	2.909,27	480.888,92	25.626,28	9.474.050,04
Abreulândia	55.621,30	153,00	-	-	-	20.876,86
Barrolândia	322.291,99	1.465,08	-	1.375,05	864,55	146.829,89
Caseara	204.160,17	4.685,31	-	21.871,67	-	74.417,26
Chapada de Areia	6.957,00	-	-	-	-	2.676,11
Cristalândia	602.842,67	95.655,16	-	5.897,75	1.239,81	225.493,64
Divinópolis do Tocantins	259.924,25	13.549,96	-	679,34	-	121.569,31
Lagoa da Confusão	1.088.941,31	394.510,50	2.909,27	54.627,92	218,40	244.859,17
Marianópolis do Tocantins	238.882,00	-	-	3.534,31	-	79.174,07
Monte Santo do Tocantins	64.780,85	-	-	-	-	5.370,00
Nova Rosalândia	45.008,79	81,70	-	74,97	398,97	24.086,27
Paraíso do Tocantins	13.568.045,99	56.194,81	-	373.590,95	17.080,55	8.360.730,69
Pium	314.187,40	4.292,17	-	18.866,78	-	110.045,71
Pugmil	177.942,16	1.210,54	-	-	5.824,00	52.479,34
Santa Rita do Tocantins	77.834,83	347,88	-	370,18	-	5.441,72
REGIÃO XII - NOVO ACORDO	2.012.681,97	170.988,51	-	5.744,57	367,18	406.796,20
Lagoa do Tocantins	22.113,09	115,90	-	-	-	16.966,17
Lizarda	17.768,82	-	-	-	-	14.467,30
Mateiros	1.609.481,36	165.342,14	-	2.247,72	-	137.068,27
Novo Acordo	39.357,24	104,42	-	-	-	26.776,13
Ponte Alta do Tocantins	204.803,75	1.794,06	-	-	367,18	130.742,25
Rio Sono	82.372,22	3.470,49	-	3.496,85	-	67.944,35
Santa Tereza do Tocantins	36.276,35	161,50	-	-	-	12.322,59
São Félix do Tocantins	509,14	-	-	-	-	509,14
REGIÃO XIII - NATIVIDADE	1.703.087,63	100.125,44	964,85	31.515,30	3.555,12	727.436,17
Chapada da Natividade	177.572,08	45.964,94	-	1.739,44	-	38.269,44
Natividade	674.613,00	5.471,54	964,85	26.614,08	3.555,12	315.677,51
Pindorama do Tocantins	122.340,25	5.233,88	-	198,00	-	29.848,40
Santa Rosa do Tocantins	245.644,52	20.991,45	-	-	-	75.858,16
São Valério da Natividade	304.397,14	8.588,81	-	1.883,27	-	186.771,30
Silvanópolis	178.520,64	13.874,82	-	1.080,51	-	81.011,36

* Em razão do grande número de dados, esta tabela foi dividida em partes. Sua reprodução integral vai da Tabela 8.3a à 8.3b.

(continua)

8.3a ARRECADAÇÃO DO ICMS POR CATEGORIA ECONÔMICA, SEGUNDO AS REGIÕES ADMINISTRATIVAS E MUNICÍPIOS DO TOCANTINS - 2005* (Valores em R\$)

Regiões Administrativas	Total	Agricultura	Mineração	Transporte	Combustível	Comércio
REGIÃO XIV - GURUPI	49.689.228,86	1.347.017,33	6.902,18	889.761,67	60.682,77	16.127.369,72
Aliança do Tocantins	346.269,09	11.803,33	115,81	2.516,20	32,52	159.014,18
Alvorada	1.089.461,46	15.537,06	185,94	13.237,16	1.642,77	582.829,64
Araguaçu	3.134.579,35	13.661,41	-	26.401,15	220,97	756.784,13
Cariri do Tocantins	517.908,90	2.720,32	-	6.440,92	89,92	144.844,51
Crixás do Tocantins	133.026,93	24.960,60	-	61,20	-	22.702,13
Dueré	554.600,00	16.104,20	21,84	6.761,91	-	75.729,33
Figueirópolis	717.077,37	9.294,85	-	4.261,84	972,59	342.287,64
Formoso do Araguaia	3.205.659,28	1.205.902,34	-	76.967,36	471,22	694.542,98
Gurupi	25.194.233,31	16.095,54	79,56	679.088,65	50.442,89	11.816.374,94
Jaú do Tocantins	291.492,65	-	6.499,03	771,20	202,15	79.859,11
Peixe	11.807.381,71	16.894,51	-	46.301,50	1.638,64	439.606,22
Sandolândia	344.220,16	530,00	-	994,00	47,13	47.843,05
Sucupira	245.530,27	885,90	-	5.574,00	-	9.631,71
Talismã	2.107.788,38	12.627,27	-	20.384,58	4.921,97	955.320,15
REGIÃO XV - DIANÓPOLIS	5.557.235,75	163.627,30	10.517,13	141.777,86	271,31	1.355.694,99
Almas	710.568,45	13.043,50	-	491,47	-	225.571,40
Dianópolis	4.377.454,91	111.863,72	5.626,90	134.432,49	271,31	1.076.882,44
Novo Jardim	320.367,95	34.982,73	3.967,24	3.510,26	-	22.987,17
Porto Alegre do Tocantins	28.861,47	1.951,75	-	48,26	-	18.031,79
Rio da Conceição	102.313,44	-	922,99	3.078,30	-	7.789,77
Taipas do Tocantins	17.669,53	1.785,60	-	217,08	-	4.432,42
REGIÃO XVI - PARANÃ	1.136.031,52	13.360,85	2.749,88	5.146,68	543,99	544.116,49
Palmeirópolis	764.053,34	13.010,65	2.749,88	2.879,80	-	350.775,66
Paraná	268.480,08	230,20	-	997,48	543,99	151.631,73
São Salvador do Tocantins	103.498,10	120,00	-	1.269,40	-	41.709,10
REGIÃO XVII - ARRAIAS	1.610.013,14	9.212,77	-	6.217,03	3.126,90	574.562,66
Arraias	828.762,23	6.348,95	-	5.834,67	88,32	308.713,64
Combinado	364.418,31	2.762,40	-	-	1.453,75	154.343,83
Conceição do Tocantins	107.176,54	-	-	126,00	-	62.464,82
Novo Alegre	309.656,06	101,42	-	256,36	1.584,83	49.040,37
REGIÃO XVIII - TAGUATINGA	2.134.527,00	75.975,16	892,79	108.085,89	304,70	537.390,77
Aurora do Tocantins	205.614,29	3.493,20	-	-	-	30.903,06
Lavandeira	30.896,92	2.737,08	-	357,00	-	4.461,62
Ponte Alta do Bom Jesus	153.895,52	3.780,00	-	3.283,60	84,01	44.591,82
Taguatinga	1.744.120,27	65.964,88	892,79	104.445,29	220,69	457.434,27
Substituição Tributária	471.138.339,73	-	-	332.348,19	208.144.845,89	61.246.349,37

Fonte: Secretaria da Fazenda / SEPLAN-TO/DPIE

Nota: O município de Santa Maria do Tocantins apresentou arrecadação no setor de transporte negativa devido um estorno de devolução de recolhimento.

* Em razão do grande número de dados, esta tabela foi dividida em partes. Sua reprodução integral vai da Tabela 8.3a à 8.3b.

(continua)

8.3b ARRECADAÇÃO DO ICMS POR CATEGORIA ECONÔMICA, SEGUNDO AS REGIÕES ADMINISTRATIVAS E MUNICÍPIOS DO TOCANTINS - 2005* (Valores em R\$)

Regiões Administrativas	Indústria	Comunicação	Pecuária	Energia Elétrica	Outros**
TOTAL DO ESTADO	94.580.781,59	77.924.808,19	14.176.191,36	82.743.456,06	18.779.162,28
REGIÃO I - ARAGUATINS	178.981,99	-	152.953,34	-	145.877,78
Araguatins	178.255,17	-	139.143,32	-	128.289,38
Cachoeirinha	107,54	-	375,15	-	289,65
Esperantina	-	-	2.863,42	-	8.621,23
São Bento do Tocantins	-	-	6.541,66	-	1.714,84
São Sebastião do Tocantins	619,28	-	4.029,79	-	6.962,68
REGIÃO II - AUGUSTINÓPOLIS	291.010,10	-	214.335,17	-	345.286,67
Augustinópolis	246.010,19	-	98.184,14	-	163.523,73
Aixá do Tocantins	1.282,62	-	16.269,25	-	22.474,65
Buriti do Tocantins	20.674,80	-	26.091,79	-	7.305,84
Carrasco Bonito	1.004,28	-	2.440,90	-	1.672,50
Praia Norte	117,31	-	5.689,40	-	9.607,46
Sampaio	124,70	-	4.738,70	-	15.348,61
São Miguel do Tocantins	21.796,20	-	47.894,14	-	117.214,21
Sítio Novo do Tocantins	-	-	13.026,85	-	8.139,67
REGIÃO III - TOCANTINÓPOLIS	484.587,88	-	832.816,79	-	949.887,77
Aguiarnópolis	197.187,05	-	49.942,20	-	525.853,16
Angico	183,28	-	23.401,27	-	5.268,27
Darcinópolis	748,50	-	82.204,69	-	11.133,01
Itaguatins	1.987,98	-	14.861,98	-	6.086,69
Luzinópolis	-	-	572,15	-	197,67
Maurilândia do Tocantins	-	-	544,17	-	790,69
Nazaré	2.763,74	-	69.057,50	-	5.538,89
Palmeiras do Tocantins	19.474,45	-	50.247,80	-	201.214,82
Santa Terezinha do Tocantins	-	-	1.473,98	-	-
Tocantinópolis	262.242,88	-	540.511,05	-	193.804,57
REGIÃO IV - XAMBIOÁ	198.344,55	-	729.145,51	-	471.635,68
Ananás	7.543,11	-	242.038,87	-	101.391,31
Araguanã	58.590,44	-	82.479,44	-	17.655,16
Piraquê	442,75	-	209.354,21	-	2.139,65
Riachinho	1.433,06	-	93.833,20	-	21.021,96
Xambioá	130.335,19	-	101.439,79	-	329.427,60
REGIÃO V - ARAGUAÍNA	11.484.798,15	52,95	844.461,27	-	1.929.074,69
Aragominas	8.426,95	-	62.134,15	-	5.592,53
Araguaína	9.838.896,34	52,95	489.301,02	-	1.597.819,58
Babaçulândia	17.381,46	-	15.292,53	-	936,00
Carmolândia	174,30	-	76.632,53	-	2.347,40
Filadélfia	97.573,66	-	38.644,65	-	237.036,35
Muricilândia	-	-	42.899,32	-	1.107,13

* Em razão do grande número de dados, esta tabela foi dividida em partes. Sua reprodução integral vai da Tabela 8.3a à 8.3b.

(continua)

8.3b ARRECADAÇÃO DO ICMS POR CATEGORIA ECONÔMICA, SEGUNDO AS REGIÕES ADMINISTRATIVAS E MUNICÍPIOS DO TOCANTINS - 2005* (Valores em R\$)

Regiões Administrativas	Indústria	Comunicação	Pecuária	Energia Elétrica	Outros**
Nova Olinda	1.109.246,79	-	23.053,03	-	33.598,53
Palmeirante	-	-	14.618,42	-	2.737,66
Santa Fé do Araguaia	51.088,82	-	68.312,65	-	37.743,58
Wanderlândia	362.009,83	-	13.572,97	-	10.155,93
					-
REGIÃO VI - COLINAS DO TOCANTINS	2.806.788,12	-	862.461,60	-	541.895,93
Arapoema	156.894,12	-	48.222,21	-	5.201,06
Bandeirantes do Tocantins	138.009,05	-	92.774,36	-	49.991,55
Bernardo Sayão	81.008,49	-	100.449,67	-	11.669,72
Brasilândia do Tocantins	34.020,31	-	18.146,46	-	15.262,07
Colinas do Tocantins	2.335.688,53	-	382.451,23	-	213.363,09
Couto de Magalhães	32.090,68	-	39.145,01	-	201.196,05
Itaporã do Tocantins	17.416,04	-	78.756,87	-	4.380,54
Juarina	-	-	22.959,71	-	2.775,82
Pau D'Arco	1.600,00	-	6.982,31	-	11.404,55
Pequizeiro	653,30	-	32.485,47	-	9.875,38
Presidente Kennedy	4.310,40	-	38.061,50	-	13.955,23
Tupiratins	5.097,20	-	2.026,80	-	2.820,87
					-
REGIÃO VII - GOIATINS	37.014,53	-	95.740,46	-	31.958,07
Barra do Ouro	400,57	-	36.934,86	-	-
Campos Lindos	4.811,45	-	40.847,26	-	21.751,51
Goiatins	31.802,51	-	17.958,34	-	10.206,56
					-
REGIÃO VIII - GUARAÍ	925.583,23	-	504.195,81	-	643.152,17
Araguacema	9.636,47	-	47.090,34	-	23.678,07
Colméia	413.803,43	-	41.498,05	-	90.132,64
Dois Irmãos do Tocantins	5.744,66	-	28.925,00	-	7.424,16
Fortaleza do Tabocão	16.665,96	-	26.962,39	-	9.461,16
Goianorte	3.566,18	-	26.952,61	-	2.640,20
Guaraí	246.189,40	-	104.470,10	-	368.033,74
Miranorte	227.866,42	-	204.811,45	-	109.108,58
Rio dos Bois	-	-	22.831,91	-	31.853,05
Tupirama	2.110,71	-	653,96	-	820,57
					-
REGIÃO IX - METROPOLITANA DE PALMAS	6.286.999,20	191.389,66	920.250,28	77.983,04	6.489.841,31
Aparecida do Rio Negro	42.479,96	-	17.865,54	-	12.683,27
Brejinho de Nazaré	2.948,84	-	77.298,67	-	6.896,29
Fátima	64.435,38	-	30.215,65	-	589.807,50
Ipueiras	-	-	10.399,59	-	2.955,36
Lajeado	35.850,73	100,00	1.861,50	-	2.617,96
Miracema do Tocantins	253.205,01	-	199.265,11	76.027,13	215.494,71
Monte do Carmo	4.356,86	-	58.651,34	-	12.849,64
Oliveira de Fátima	439,00	-	9.665,84	-	13.918,25
Palmas	4.637.915,42	191.289,66	93.044,55	1.955,91	5.186.108,37

* Em razão do grande número de dados, esta tabela foi dividida em partes. Sua reprodução integral vai da Tabela 8.3a à 8.3b.

8.3b ARRECADAÇÃO DO ICMS POR CATEGORIA ECONÔMICA, SEGUNDO AS REGIÕES ADMINISTRATIVAS E MUNICÍPIOS DO TOCANTINS - 2005* (Valores em R\$)

Regiões Administrativas	Indústria	Comunicação	Pecuária	Energia Elétrica	Outros**
Porto Nacional	1.231.628,59	-	404.678,35	-	438.175,00
Tocantínia	13.739,41	-	17.304,14	-	8.334,96
REGIÃO X - PEDRO AFONSO	30.595,88	-	115.542,61	-	93.157,21
Bom Jesus do Tocantins	-	-	12.922,53	-	23.415,37
Centenário	115,20	-	4.959,81	-	214,35
Itacajá	6.340,18	-	34.579,05	-	12.438,00
Itapiratins	629,50	-	25.428,95	-	8.325,07
Pedro Afonso	23.511,00	-	19.192,92	-	42.075,34
Recursolândia	-	-	14.727,89	-	2.875,24
Santa Maria do Tocantins	-	-	3.731,46	-	3.813,84
REGIÃO XI - PARAÍSO DO TOCANTINS	4.218.608,50	-	1.488.330,52	-	764.861,07
Abreulândia	925,11	-	8.849,76	-	24.816,57
Barrolândia	8.916,38	-	148.803,91	-	14.037,13
Caseara	5.999,07	-	50.861,53	-	46.325,33
Chapada de Areia	128,13	-	4.152,76	-	-
Cristalândia	106.221,69	-	111.585,25	-	56.749,37
Divinópolis do Tocantins	10.303,09	-	101.160,53	-	12.662,02
Lagoa da Confusão	219.126,09	-	58.154,85	-	114.535,11
Marianópolis do Tocantins	3.476,25	-	139.756,95	-	12.940,42
Monte Santo do Tocantins	-	-	55.466,58	-	3.944,27
Nova Rosalândia	3.751,30	-	11.533,67	-	5.081,91
Paraíso do Tocantins	3.822.212,71	-	604.293,20	-	333.943,08
Pium	3.543,42	-	129.324,80	-	48.114,52
Pugmil	34.005,26	-	9.219,02	-	75.204,00
Santa Rita do Tocantins	-	-	55.167,71	-	16.507,34
REGIÃO XII - NOVO ACORDO	1.301.321,92	-	88.218,29	-	39.245,30
Lagoa do Tocantins	-	-	4.326,50	-	704,52
Lizarda	-	-	-	-	3.301,52
Mateiros	1.296.049,01	-	2.888,41	-	5.885,81
Novo Acordo	868,33	-	9.536,09	-	2.072,27
Ponte Alta do Tocantins	3.297,87	-	60.924,76	-	7.677,63
Rio Sono	12,00	-	5.622,27	-	1.826,26
Santa Tereza do Tocantins	1.094,71	-	4.920,26	-	17.777,29
São Félix do Tocantins	-	-	-	-	-
REGIÃO XIII - NATIVIDADE	42.078,98	-	480.819,82	-	316.591,95
Chapada da Natividade	834,64	-	54.130,91	-	36.632,71
Natividade	29.904,41	-	211.057,87	-	81.367,62
Pindorama do Tocantins	100,00	-	81.116,66	-	5.843,31
Santa Rosa do Tocantins	999,23	-	13.956,98	-	133.838,70
São Valério da Natividade	4.033,15	-	79.339,01	-	23.781,60
Silvanópolis	6.207,55	-	41.218,39	-	35.128,01

* Em razão do grande número de dados, esta tabela foi dividida em partes. Sua reprodução integral vai da Tabela 8.3a à 8.3b.

(continua)

8.3b ARRECADAÇÃO DO ICMS POR CATEGORIA ECONÔMICA, SEGUNDO AS REGIÕES ADMINISTRATIVAS E MUNICÍPIOS DO TOCANTINS - 2005* (Valores em R\$)

Regiões Administrativas	Indústria	Comunicação	Pecuária	Energia Elétrica	Outros**
REGIÃO XIV - GURUPI	22.803.946,13	36,44	4.575.465,95	299.730,72	3.578.315,95
Aliança do Tocantins	9.267,71	-	107.402,60	-	56.116,74
Alvorada	52.815,20	-	303.755,89	-	119.457,80
Araguaçu	1.151.996,65	-	826.891,66	-	358.623,38
Cariri do Tocantins	1.004,05	-	332.527,64	-	30.281,54
Crixás do Tocantins	18.295,86	-	54.917,17	-	12.089,97
Dueré	74.635,19	-	285.275,53	-	96.072,00
Figueirópolis	73.790,25	-	218.884,64	-	67.585,56
Formoso do Araguaia	347.383,72	-	420.842,22	-	459.549,44
Gurupi	10.099.206,32	36,44	733.898,92	299.730,72	1.499.279,33
Jaú do Tocantins	70.617,53	-	89.977,47	-	43.566,16
Peixe	10.682.164,03	-	403.054,25	-	217.722,56
Sandolândia	1.254,15	-	267.520,03	-	26.031,80
Sucupira	46.244,33	-	161.354,79	-	21.839,54
Talismã	175.271,14	-	369.163,14	-	570.100,13
REGIÃO XV - DIANÓPOLIS	2.770.204,99	-	430.407,81	-	684.734,36
Almas	76.219,72	-	99.807,08	-	295.435,28
Dianópolis	2.565.880,09	-	233.209,63	-	249.288,33
Novo Jardim	36.478,97	-	84.188,87	-	134.252,71
Porto Alegre do Tocantins	1.169,39	-	2.510,22	-	5.150,06
Rio da Conceição	88.222,24	-	2.130,14	-	170,00
Taipas do Tocantins	2.234,58	-	8.561,87	-	437,98
REGIÃO XVI - PARANÃ	147.580,81	-	252.212,55	-	170.320,27
Palmeirópolis	130.824,42	-	173.848,22	-	89.964,71
Paraná	3.567,64	-	58.565,48	-	52.943,56
São Salvador do Tocantins	13.188,75	-	19.798,85	-	27.412,00
REGIÃO XVII - ARRAIAS	104.170,31	-	591.563,82	-	321.159,65
Arraias	88.678,62	-	221.583,32	-	197.514,71
Combinado	5.329,46	-	146.433,34	-	54.095,53
Conceição do Tocantins	2.603,78	-	19.814,82	-	22.167,12
Novo Alegre	7.558,45	-	203.732,34	-	47.382,29
REGIÃO XVIII - TAGUATINGA	191.750,95	-	889.829,59	-	330.297,15
Aurora do Tocantins	919,20	-	155.479,20	-	14.819,63
Lavandeira	-	-	18.359,33	-	4.981,89
Ponte Alta do Bom Jesus	828,62	-	81.371,64	-	19.955,83
Taguatinga	190.003,13	-	634.619,42	-	290.539,80
Substituição Tributária	40.276.415,37	77.733.329,14	107.440,17	82.365.742,30	931.869,30

Fonte: Secretaria da Fazenda / SEPLAN-TO/DPIE

** Incluídos Dívida Ativa, Não Cadastrados e Outras Atividades

8.4a ARRECADAÇÃO DO ICMS POR CATEGORIA ECONÔMICA, SEGUNDO AS REGIÕES ADMINISTRATIVAS E MUNICÍPIOS DO TOCANTINS - 2004* (Valores em R\$)

Regiões Administrativas	Total	Agricultura	Mineração	Transporte	Combustível
TOTAL DO ESTADO	606.404.496,16	4.039.638,46	901.187,58	11.422.071,99	192.782.986,63
REGIÃO I - ARAGUATINS	1.653.281,13	-	-	250.568,62	53.131,08
Araguatins	1.517.697,60	-	-	244.375,83	53.051,09
Cachoeirinha	12.326,45	-	-	765,00	-
Esperantina	43.360,63	-	-	1.453,35	60,00
São Bento do Tocantins	50.109,15	-	-	3.119,10	-
São Sebastião do Tocantins	29.787,30	-	-	855,34	19,99
REGIÃO II - AUGUSTINÓPOLIS	1.586.229,39	-	1.272,49	182.990,28	11.815,04
Augustinópolis	753.024,44	-	-	19.639,59	654,15
Axixá do Tocantins	159.010,52	-	-	4.943,32	613,13
Buriti do Tocantins	101.190,27	-	-	3.310,55	100,00
Carrasco Bonito	13.762,21	-	-	864,40	-
Praia Norte	28.897,66	-	76,95	580,11	-
Sampaio	124.056,53	-	497,22	6.853,40	7.101,54
São Miguel do Tocantins	266.900,84	-	698,32	146.071,71	2.288,02
Sítio Novo do Tocantins	139.386,92	-	-	727,20	1.058,20
REGIÃO III - TOCANTINÓPOLIS	4.711.115,04	11.470,59	35.866,17	179.438,55	53.411,65
Aguiarnópolis	971.666,98	6.251,72	24.789,58	28.526,67	32.465,17
Angico	104.209,67	-	-	11.831,90	-
Darcinópolis	152.988,65	2.140,89	-	7.997,86	-
Itaguatins	51.208,32	-	-	2.844,67	-
Luzinópolis	42.037,79	-	-	558,00	615,15
Maurilândia do Tocantins	7.157,96	-	-	-	-
Nazaré	67.828,31	-	-	1.152,00	635,06
Palmeiras do Tocantins	600.864,24	255,00	230,42	2.321,99	14,75
Santa Terezinha do Tocantins	21.032,70	-	-	-	-
Tocantinópolis	2.692.120,42	2.822,98	10.846,17	124.205,46	19.681,52
REGIÃO IV - XAMBIOÁ	2.744.388,29	2.324,40	99.681,39	412.915,74	173.505,24
Ananás	695.628,89	-	-	43.413,39	3.413,65
Araguanã	357.612,92	-	7.032,25	41.164,87	-
Piraquê	173.201,98	2.324,40	-	44.065,30	-
Riachinho	107.512,81	-	-	7.852,60	-
Xambioá	1.410.431,69	-	92.649,14	276.419,58	170.091,59
REGIÃO V - ARAGUAÍNA	31.717.112,07	16.799,28	11.500,36	3.018.703,96	323.869,63
Aragominas	138.381,34	691,60	0,00	14.683,46	-
Araguaína	29.242.572,13	13.310,32	3.894,98	2.688.739,79	311.034,19
Babaçulândia	54.237,13	-	6.958,39	1.134,00	500,00
Carmolândia	71.625,75	-	-	7.523,10	-
Filadélfia	744.541,33	223,81	262,99	173.143,80	-
Muricilândia	65.407,12	-	-	7.057,02	-

* Em razão do grande número de dados, esta tabela foi dividida em partes. Sua reprodução integral vai da Tabela 8.4a à 8.4c.

(continua)

8.4a ARRECADAÇÃO DO ICMS POR CATEGORIA ECONÔMICA, SEGUNDO AS REGIÕES ADMINISTRATIVAS E MUNICÍPIOS DO TOCANTINS - 2004* (Valores em R\$)

Regiões Administrativas	Total	Agricultura	Mineração	Transporte	Combustível
Nova Olinda	765.196,56	158,50	-	74.804,69	7.744,40
Palmeirante	79.661,02	1.862,10	-	2.319,23	18,69
Santa Fé do Araguaia	340.049,39	-	384,00	48.270,52	447,42
Wanderlândia	215.440,30	552,95	-	1.028,35	4.124,93
REGIÃO VI - COLINAS DO TOCANTINS	8.437.408,04	38.042,09	1.583,98	677.926,80	119.823,66
Arapoema	718.210,01	763,70	-	66.427,89	16.634,87
Bandeirantes do Tocantins	556.368,63	-	-	23.384,52	-
Bernardo Sayão	293.942,83	-	-	21.172,79	308,54
Brasilândia do Tocantins	129.736,72	2.480,87	-	1.761,61	-
Colinas do Tocantins	5.310.698,25	5.091,82	1.583,98	511.816,14	68.190,72
Couto de Magalhães	310.331,97	531,00	-	12.575,88	30.376,87
Itaporã do Tocantins	150.580,74	16.877,00	-	3.997,05	-
Juarina	64.500,65	-	-	450,91	-
Pau D'Arco	156.312,96	-	-	12.372,50	-
Pequizeiro	242.348,03	533,76	-	2.755,99	4.251,70
Presidente Kennedy	154.116,13	6.805,02	-	7.198,77	60,96
Tupiratins	34.879,15	4.958,92	-	14.012,75	-
REGIÃO VII - GOIATINS	476.187,94	142.375,10	-	73.879,94	221,88
Barra do Ouro	54.406,40	5.905,80	-	42.471,53	-
Campos Lindos	335.708,92	134.619,04	-	30.446,70	45,13
Goiatins	86.072,62	1.850,26	-	961,71	176,75
REGIÃO VIII - GUARAÍ	5.519.531,08	73.609,62	25.186,50	403.131,55	82.105,51
Araguacema	162.159,53	3.981,73	-	4.431,44	7.261,06
Colméia	1.122.743,14	417,53	-	2.356,75	9.806,55
Dois Irmãos do Tocantins	119.029,48	724,78	-	8.132,36	305,47
Fortaleza do Tabocão	119.127,41	1.999,23	-	2.053,96	12.278,57
Goianorte	103.232,71	-	-	1.399,64	1.392,41
Guaraí	2.648.336,13	26.552,51	24.012,95	92.864,03	23.005,51
Miranorte	1.042.532,55	3.668,99	-	203.063,69	28.055,94
Rio dos Bois	79.376,09	13.576,85	-	2.310,02	-
Tupirama	122.994,04	22.688,00	1.173,55	86.519,66	-
REGIÃO IX - METROPOLITANA DE PALMAS	51.302.599,22	81.640,42	254.527,80	2.149.177,53	649.154,60
Aparecida do Rio Negro	165.449,48	2.815,80	40.447,20	29.320,22	11.923,64
Brejinho de Nazaré	158.690,08	6.968,25	406,31	24.380,83	4.776,34
Fátima	690.180,18	1.791,92	-	40.671,75	7.010,01
Ipueiras	11.196,61	182,01	-	-	-
Lajeado	299.250,42	3.173,11	418,72	220.664,63	6.831,83
Miracema do Tocantins	1.321.398,79	1.416,91	984,17	241.055,34	10.204,33
Monte do Carmo	111.577,35	15.061,00	-	3.065,08	1.444,42
Oliveira de Fátima	39.025,74	1.115,10	-	1.837,16	-
Palmas	43.673.376,84	6.128,50	205.907,72	1.214.412,66	570.145,50

* Em razão do grande número de dados, esta tabela foi dividida em partes. Sua reprodução integral vai da Tabela 8.4a à 8.4c.

(continua)

8.4a ARRECADAÇÃO DO ICMS POR CATEGORIA ECONÔMICA, SEGUNDO AS REGIÕES ADMINISTRATIVAS E MUNICÍPIOS DO TOCANTINS - 2004* (Valores em R\$)

Regiões Administrativas	Total	Agricultura	Mineração	Transporte	Combustível
Porto Nacional	4.726.649,50	41.973,82	5.286,52	360.003,49	36.518,46
Tocantínia	105.804,23	1.014,00	1.077,16	13.766,37	300,07
REGIÃO X - PEDRO AFONSO	1.613.934,61	176.452,51	6.252,60	308.814,06	4.475,64
Bom Jesus do Tocantins	50.854,12	31.767,30	-	2.558,56	-
Centenário	14.705,49	115,43	-	147,00	127,43
Itacajá	175.874,18	2.153,41	-	457,34	393,06
Itapiratins	141.335,42	1.963,94	-	25.844,38	-
Pedro Afonso	1.146.110,45	116.043,26	6.183,20	276.998,29	3.955,15
Recursolândia	48.991,40	375,00	-	540,00	-
Santa Maria do Tocantins	36.063,55	24.034,17	69,40	2.268,49	-
REGIÃO XI - PARAÍSO DO TOCANTINS	17.729.222,55	1.034.784,52	27.925,67	758.123,30	283.528,50
Abreulândia	29.374,60	-	-	4.535,81	9,16
Barrolândia	274.575,29	152,00	422,25	34.201,36	377,43
Caseara	250.339,63	16.900,40	-	47.612,22	4.172,60
Chapada de Areia	17.831,47	-	-	-	-
Cristalândia	627.543,42	119.362,13	-	13.378,97	10.419,05
Divinópolis do Tocantins	286.117,58	4.092,41	-	14.875,82	4.496,11
Lagoa da Confusão	1.661.754,78	786.414,40	23.628,18	250.079,29	25,18
Marianópolis do Tocantins	173.675,48	-	-	5.486,75	143,53
Monte Santo do Tocantins	15.703,12	-	-	283,95	-
Nova Rosalândia	51.834,77	-	3.483,04	1.792,79	4.985,03
Paraíso do Tocantins	13.805.143,15	7.967,29	173,98	366.602,67	234.712,37
Pium	342.015,45	93.759,25	218,22	14.466,02	1.087,25
Pugmil	100.931,22	1.352,52	-	5,52	23.100,79
Santa Rita do Tocantins	92.382,59	4.784,12	-	4.802,13	-
REGIÃO XII - NOVO ACORDO	2.181.817,03	30.430,94	-	63.203,83	1.017,71
Lagoa do Tocantins	17.958,75	-	-	-	-
Lizarda	17.832,44	-	-	-	30,00
Mateiros	1.799.930,03	23.649,09	-	40.012,00	-
Novo Acordo	83.198,67	-	-	798,00	-
Ponte Alta do Tocantins	154.810,27	1.735,61	-	1.962,53	896,85
Rio Sono	81.007,60	5.046,24	-	20.333,85	90,86
Santa Tereza do Tocantins	26.263,88	-	-	97,45	-
São Félix do Tocantins	815,39	-	-	-	-
REGIÃO XIII - NATIVIDADE	1.413.095,47	139.293,93	2.907,38	71.277,98	32.119,19
Chapada da Natividade	86.772,72	1.023,10	-	10.438,77	-
Natividade	609.143,67	29.319,53	2.803,10	28.051,07	25.871,20
Pindorama do Tocantins	117.442,21	3.119,20	-	6.399,82	-
Santa Rosa do Tocantins	226.076,38	90.232,87	104,28	13.413,08	6.053,28
São Valério da Natividade	182.733,47	10.202,98	-	7.051,01	7,83
Silvanópolis	190.927,02	5.396,25	-	5.924,23	186,88

* Em razão do grande número de dados, esta tabela foi dividida em partes. Sua reprodução integral vai da Tabela 8.4a à 8.4c.

(continua)

8.4a ARRECADAÇÃO DO ICMS POR CATEGORIA ECONÔMICA, SEGUNDO AS REGIÕES ADMINISTRATIVAS E MUNICÍPIOS DO TOCANTINS - 2004* (Valores em R\$)

Regiões Administrativas	Total	Agricultura	Mineração	Transporte	Combustível
REGIÃO XIV - GURUPI	44.725.862,05	2.019.348,92	79.136,81	2.120.080,58	663.523,14
Aliança do Tocantins	279.610,38	3.369,02	311,17	14.701,20	2.289,11
Alvorada	782.997,70	3.221,10	951,72	21.090,29	28.719,98
Araguaçu	2.681.041,25	13.761,46	-	198.758,56	7.048,51
Cariri do Tocantins	390.754,41	1.953,17	-	28.752,08	19.931,85
Crixás do Tocantins	66.905,25	4.046,07	-	6.641,45	8.934,02
Dueré	895.043,23	160.388,94	330,01	100.320,01	159,16
Figueirópolis	642.255,88	42.499,03	1.575,00	36.501,39	38.511,49
Formoso do Araguaia	6.148.434,53	1.642.883,81	-	552.051,33	6.103,65
Gurupi	23.064.675,12	13.436,59	1.442,37	1.026.659,77	526.416,23
Jaú do Tocantins	252.916,41	-	67.618,21	14.050,06	2.940,65
Peixe	6.724.632,49	76.806,25	6.878,33	46.416,09	4.160,95
Sandolândia	248.976,48	-	-	4.094,54	615,76
Sucupira	225.622,06	2.114,12	-	12.672,17	-
Talismã	2.321.996,86	54.869,36	30,00	57.371,64	17.691,78
REGIÃO XV - DIANÓPOLIS	7.039.501,59	189.669,86	239.991,38	411.507,83	6.685,00
Almas	603.036,69	2.500,48	-	9.885,00	1.024,01
Dianópolis	5.893.408,66	159.374,65	156.874,24	303.202,97	4.998,47
Novo Jardim	360.708,90	24.687,70	70.746,06	41.055,52	48,49
Porto Alegre do Tocantins	43.238,72	3.107,03	-	465,84	614,03
Rio da Conceição	129.523,35	-	12.371,08	55.343,36	-
Taipas do Tocantins	9.585,27	-	-	1.555,14	-
REGIÃO XVI - PARANÃ	856.100,80	8.501,89	10.231,01	24.799,67	28.504,61
Palmeirópolis	562.618,20	8.501,89	9.842,58	20.409,33	15.961,07
Paraná	214.466,72	-	-	3.290,04	12.469,34
São Salvador do Tocantins	79.015,88	-	388,43	1.100,30	74,20
REGIÃO XVII - ARRAIAS	1.595.399,34	12.223,88	-	66.610,36	34.951,30
Arraias	842.567,75	12.223,88	-	43.430,21	3.518,53
Combinado	308.526,94	-	-	500,91	15.744,13
Conceição do Tocantins	111.913,57	-	-	2.913,81	184,53
Novo Alegre	332.391,08	-	-	19.765,43	15.504,11
REGIÃO XVIII - TAGUATINGA	1.747.960,03	62.378,64	105.124,04	129.568,32	10.058,57
Aurora do Tocantins	293.655,00	4.211,20	-	1.444,23	96,35
Lavandeira	79.413,92	5.071,98	-	3.744,72	-
Ponte Alta do Bom Jesus	146.075,75	15.791,46	-	5.842,38	3.554,92
Taguatinga	1.228.815,36	37.304,00	105.124,04	118.536,99	6.407,30
Substituição Tributária	363.923.998,24	291,87	-	119.353,09	190.251.084,68

Fonte: Secretaria da Fazenda / SEPLAN-TO/DPIE

* Em razão do grande número de dados, esta tabela foi dividida em partes. Sua reprodução integral vai da Tabela 8.4a à 8.4c.

(continua)

8.4b ARRECADAÇÃO DO ICMS POR CATEGORIA ECONÔMICA, SEGUNDO AS REGIÕES ADMINISTRATIVAS E MUNICÍPIOS DO TOCANTINS - 2004* (Valores em R\$)

Regiões Administrativas	Comércio	Indústria	Comunicação	Pecuária	Energia Elétrica
TOTAL DO ESTADO	144.248.842,28	72.555.421,92	70.628.600,44	15.548.855,88	61.357.536,35
REGIÃO I - ARAGUATINS	781.700,83	64.802,59	-	288.862,14	-
Araguatins	716.727,65	64.802,59	-	248.140,36	-
Cachoeirinha	1.257,09	-	-	7.037,59	-
Esperantina	21.844,07	-	-	7.196,99	-
São Bento do Tocantins	24.231,14	-	-	19.437,28	-
São Sebastião do Tocantins	17.640,88	-	-	7.049,92	-
REGIÃO II - AUGUSTINÓPOLIS	569.273,60	214.141,03	-	298.525,57	-
Augustinópolis	356.898,22	197.410,23	-	94.712,71	-
Aixá do Tocantins	84.511,21	392,48	-	57.150,20	-
Buriti do Tocantins	19.075,61	9.113,81	-	41.730,78	-
Carrasco Bonito	2.122,69	-	-	10.098,35	-
Praia Norte	14.868,15	67,67	-	11.473,99	-
Sampaio	19.687,65	2.094,62	-	5.405,74	-
São Miguel do Tocantins	12.446,66	2.364,94	-	49.785,29	-
Sítio Novo do Tocantins	59.663,41	2.697,28	-	28.168,51	-
REGIÃO III - TOCANTINÓPOLIS	1.823.038,70	688.546,39	-	679.812,57	-
Aguiarnópolis	400.540,21	66.572,44	-	38.435,30	-
Angico	11.087,44	72,17	-	67.909,12	-
Darcinópolis	42.082,34	1.452,39	-	82.015,29	-
Itaguatins	13.481,39	914,66	-	25.062,04	-
Luzinópolis	32.773,35	120,21	-	7.602,39	-
Maurilândia do Tocantins	6.358,57	-	-	394,92	-
Nazaré	35.315,90	1.143,40	-	28.411,62	-
Palmeiras do Tocantins	50.475,61	310.155,84	-	66.188,10	-
Santa Terezinha do Tocantins	11.854,17	-	-	8.903,24	-
Tocantinópolis	1.219.069,72	308.115,28	-	354.890,55	-
REGIÃO IV - XAMBIOÁ	546.484,45	74.366,57	-	868.680,73	-
Ananás	239.786,51	7.108,24	-	335.604,47	-
Araguanã	88.419,14	49.515,37	-	134.888,05	-
Piraquê	131,04	-	-	126.621,24	-
Riachinho	8.901,68	-	-	83.638,92	-
Xambioá	209.246,08	17.742,96	-	187.928,05	-
REGIÃO V - ARAGUAÍNA	15.508.101,86	8.033.335,94	938,94	991.664,01	-
Aragominas	11.853,58	-	-	97.731,62	-
Araguaína	15.070.657,24	7.422.770,28	938,94	643.488,01	-
Babaçulândia	26.273,90	2.784,63	-	11.422,56	-
Carmolândia	5.292,51	-	-	52.745,28	-
Filadélfia	38.408,55	88.132,61	-	7.906,99	-
Muricilândia	9.952,68	-	-	47.429,72	-

* Em razão do grande número de dados, esta tabela foi dividida em partes. Sua reprodução integral vai da Tabela 8.4a à 8.4c.

(continua)

8.4b ARRECADAÇÃO DO ICMS POR CATEGORIA ECONÔMICA, SEGUNDO AS REGIÕES ADMINISTRATIVAS E MUNICÍPIOS DO TOCANTINS - 2004* (Valores em R\$)

Regiões Administrativas	Comércio	Indústria	Comunicação	Pecuária	Energia Elétrica
Nova Olinda	155.889,07	413.900,99	-	39.889,06	-
Palmeirante	61.176,19	634,65	-	10.698,82	-
Santa Fé do Araguaia	64.372,49	76.670,64	-	62.478,02	-
Wanderlândia	64.225,65	28.442,14	-	17.873,93	-
REGIÃO VI - COLINAS DO TOCANTINS	3.675.174,02	1.837.763,55	-	1.315.956,44	-
Arapoema	242.930,47	156.700,32	-	216.556,05	-
Bandeirantes do Tocantins	31.200,87	190.815,60	-	171.142,35	-
Bernardo Sayão	68.505,12	68.925,49	-	128.889,37	-
Brasilândia do Tocantins	34.759,51	47.941,91	-	21.280,19	-
Colinas do Tocantins	3.034.370,37	1.326.720,75	-	344.152,47	-
Couto de Magalhães	15.552,60	6.278,72	-	36.371,32	-
Itaporã do Tocantins	25.380,73	25.216,91	-	74.884,59	-
Juarina	11.612,25	303,00	-	52.134,49	-
Pau D'Arco	31.950,14	661,28	-	99.641,98	-
Pequizeiro	99.887,32	12.199,14	-	117.223,83	-
Presidente Kennedy	68.208,76	393,36	-	52.013,80	-
Tupiratins	10.815,88	1.607,07	-	1.666,00	-
REGIÃO VII - GOIATINS	172.131,48	1.646,54	-	17.780,24	-
Barra do Ouro	1.202,07	-	-	3.785,74	-
Campos Lindos	123.994,07	822,90	-	1.068,99	-
Goiatins	46.935,34	823,64	-	12.925,51	-
REGIÃO VIII - GUARAÍ	2.856.876,65	422.298,82	-	498.944,04	-
Araguacema	52.317,19	314,00	-	70.935,91	-
Colméia	440.558,95	229.914,70	-	55.142,61	-
Dois Irmãos do Tocantins	54.163,24	988,41	-	39.242,50	-
Fortaleza do Tabocão	29.407,12	1.773,31	-	63.870,91	-
Goianorte	63.318,46	1.113,50	-	27.078,28	-
Guaraí	1.706.157,99	130.947,41	-	143.710,74	-
Miranorte	473.917,21	57.247,49	-	81.043,85	-
Rio dos Bois	25.218,09	-	-	17.352,44	-
Tupirama	11.818,40	-	-	566,80	-
REGIÃO IX - METROPOLITANA DE PALMAS	34.833.940,03	5.287.409,05	1.409.380,21	513.129,74	398.248,91
Aparecida do Rio Negro	20.325,09	38.668,11	-	14.412,42	-
Brejinho de Nazaré	50.635,71	4.017,35	-	59.795,71	-
Fátima	74.913,43	90.640,88	-	10.961,26	-
Ipueiras	6.559,83	3.356,47	-	837,48	-
Lajeado	33.435,62	27.579,72	-	1.501,96	-
Miracema do Tocantins	573.526,58	103.810,06	-	74.513,11	40.577,52
Monte do Carmo	53.504,02	773,39	-	25.991,80	-
Oliveira de Fátima	6.106,96	1.213,39	-	2.576,16	-
Palmas	31.580.629,05	3.908.419,44	1.409.203,96	105.090,32	357.671,39

* Em razão do grande número de dados, esta tabela foi dividida em partes. Sua reprodução integral vai da Tabela 8.4a à 8.4c.

(continua)

8.4b ARRECADAÇÃO DO ICMS POR CATEGORIA ECONÔMICA, SEGUNDO AS REGIÕES ADMINISTRATIVAS E MUNICÍPIOS DO TOCANTINS - 2004* (Valores em R\$)

Regiões Administrativas	Comércio	Indústria	Comunicação	Pecuária	Energia Elétrica
Porto Nacional	2.400.693,62	1.088.901,97	176,25	199.375,49	-
Tocantínia	33.610,12	20.028,27	-	18.074,03	-
REGIÃO X - PEDRO AFONSO	855.513,12	24.427,81	-	105.378,61	-
Bom Jesus do Tocantins	7.473,66	-	-	6.700,41	-
Centenário	11.138,19	241,19	-	1.416,37	-
Itacajá	137.615,51	1.143,84	-	19.297,35	-
Itapiratins	27.837,21	-	-	60.106,04	-
Pedro Afonso	634.098,68	23.042,78	-	1.736,66	-
Recursolândia	29.650,21	-	-	14.893,61	-
Santa Maria do Tocantins	7.699,66	-	-	1.228,17	-
REGIÃO XI - PARAÍSO DO TOCANTINS	9.647.138,96	3.313.196,15	-	1.509.744,50	-
Abreulândia	13.264,11	1.215,88	-	6.024,33	-
Barrolândia	138.113,94	18.493,89	-	47.935,31	-
Caseara	51.161,50	5.558,98	-	46.329,10	-
Chapada de Areia	2.037,73	38,80	-	12.548,92	-
Cristalândia	214.833,66	92.999,62	-	92.882,87	-
Divinópolis do Tocantins	71.023,92	8.203,29	-	166.055,62	-
Lagoa da Confusão	165.689,70	162.117,13	-	146.213,88	-
Marianópolis do Tocantins	70.512,61	3.319,16	-	64.630,95	-
Monte Santo do Tocantins	6.462,31	-	-	8.559,40	-
Nova Rosalândia	22.529,00	636,46	-	12.108,14	-
Paraíso do Tocantins	8.806.386,43	2.988.455,15	-	724.400,98	-
Pium	66.772,19	6.665,25	-	126.148,73	-
Pugmil	5.375,59	25.492,54	-	2.467,57	-
Santa Rita do Tocantins	12.976,27	-	-	53.438,70	-
REGIÃO XII - NOVO ACORDO	221.760,47	1.748.823,76	-	85.625,38	-
Lagoa do Tocantins	14.329,79	-	-	3.111,93	-
Lizarda	15.964,32	-	-	765,88	-
Mateiros	3.964,10	1.725.262,94	-	-	-
Novo Acordo	38.403,50	23.160,82	-	13.258,19	-
Ponte Alta do Tocantins	85.958,15	400,00	-	54.776,80	-
Rio Sono	47.605,10	-	-	4.385,53	-
Santa Tereza do Tocantins	14.720,12	-	-	9.327,05	-
São Félix do Tocantins	815,39	-	-	-	-
REGIÃO XIII - NATIVIDADE	612.056,63	111.460,44	-	263.146,46	-
Chapada da Natividade	45.540,89	109,47	-	25.241,37	-
Natividade	258.118,53	63.586,37	-	103.599,73	-
Pindorama do Tocantins	32.854,56	-	-	71.355,30	-
Santa Rosa do Tocantins	53.660,84	568,10	-	12.489,78	-
São Valério da Natividade	129.844,17	2.935,79	-	20.572,09	-
Silvanópolis	92.037,64	44.260,71	-	29.888,19	-

* Em razão do grande número de dados, esta tabela foi dividida em partes. Sua reprodução integral vai da Tabela 8.4a à 8.4c.

(continua)

8.4b ARRECADAÇÃO DO ICMS POR CATEGORIA ECONÔMICA, SEGUNDO AS REGIÕES ADMINISTRATIVAS E MUNICÍPIOS DO TOCANTINS - 2004* (Valores em R\$)

Regiões Administrativas	Comércio	Indústria	Comunicação	Pecuária	Energia Elétrica
REGIÃO XIV - GURUPI	13.990.518,26	10.900.378,11	10.409,92	6.239.336,79	342.703,79
Aliança do Tocantins	128.337,98	3.052,63	-	103.981,72	-
Alvorada	411.241,84	34.044,62	-	174.033,00	-
Araguaçu	1.062.527,27	317.477,91	-	726.531,84	-
Cariri do Tocantins	42.474,84	12,00	-	270.320,33	-
Crixás do Tocantins	7.561,77	4.505,34	-	30.516,60	-
Dueré	98.402,14	61.729,90	-	384.187,87	-
Figueirópolis	295.610,36	17.490,33	-	184.732,95	-
Formoso do Araguaia	550.029,54	593.923,98	1.414,40	1.071.516,32	-
Gurupi	10.571.998,93	7.759.307,17	8.995,52	456.757,84	336.776,90
Jaú do Tocantins	61.680,17	2.054,55	-	69.041,86	-
Peixe	194.731,41	1.939.494,78	-	2.220.153,97	5.870,89
Sandolândia	38.427,39	1.344,37	-	197.429,67	-
Sucupira	2.528,57	-	-	205.554,77	-
Talismã	524.966,05	165.940,53	-	144.578,05	56,00
REGIÃO XV - DIANÓPOLIS	1.392.323,50	3.659.777,97	-	261.975,39	-
Almas	370.505,02	141.561,40	-	38.047,50	-
Dianópolis	972.191,25	3.461.152,98	-	132.297,14	-
Novo Jardim	20.498,51	4.448,55	-	81.655,11	-
Porto Alegre do Tocantins	17.222,61	1.601,03	-	9.673,50	-
Rio da Conceição	8.578,58	48.470,74	-	105,61	-
Taipas do Tocantins	3.327,53	2.543,27	-	196,53	-
REGIÃO XVI - PARANÃ	445.872,04	52.414,48	-	190.770,90	-
Palmeirópolis	308.032,20	38.432,55	-	118.405,98	-
Paraná	122.403,92	11.594,29	-	52.829,84	-
São Salvador do Tocantins	15.435,92	2.387,64	-	19.535,08	-
REGIÃO XVII - ARRAIAS	456.141,82	42.996,02	-	637.619,14	-
Arraias	193.173,73	15.076,21	-	438.088,81	-
Combinado	156.290,24	8.897,60	-	81.788,70	-
Conceição do Tocantins	67.775,28	2.080,11	-	4.676,09	-
Novo Alegre	38.902,57	16.942,10	-	113.065,54	-
REGIÃO XVIII - TAGUATINGA	431.043,61	56.895,01	-	642.381,41	-
Aurora do Tocantins	32.948,00	677,34	-	246.587,66	-
Lavandeira	11.688,49	-	-	58.851,61	-
Ponte Alta do Bom Jesus	37.314,13	9.526,11	-	50.525,26	-
Taguatinga	349.092,99	46.691,56	-	286.416,88	-
Substituição Tributária	55.429.752,25	36.020.741,69	69.207.871,37	139.521,82	60.616.583,65

Fonte: Secretaria da Fazenda / SEPLAN-TO/DPIE

* Em razão do grande número de dados, esta tabela foi dividida em partes. Sua reprodução integral vai da Tabela 8.4a à 8.4c.

(continua)

8.4c ARRECADAÇÃO DO ICMS POR CATEGORIA ECONÔMICA, SEGUNDO AS REGIÕES ADMINISTRATIVAS E MUNICÍPIOS DO TOCANTINS - 2004* (Valores em R\$)

Regiões Administrativas	Dívida Ativa	Não Cadastrados	Outras Atividades	Outros**
TOTAL DO ESTADO	7.701.500,02	22.618.878,28	2.598.976,33	32.919.354,63
REGIÃO I - ARAGUATINS	19.759,19	176.931,79	17.524,89	214.215,87
Araguatins	19.553,53	158.585,64	12.460,91	190.600,08
Cachoeirinha	205,66	882,01	2.179,10	3.266,77
Esperantina	-	11.476,03	1.330,19	12.806,22
São Bento do Tocantins	-	2.044,94	1.276,69	3.321,63
São Sebastião do Tocantins	-	3.943,17	278,00	4.221,17
REGIÃO II - AUGUSTINÓPOLIS	139.684,94	153.934,06	14.592,38	308.211,38
Augustinópolis	70.871,43	11.306,44	1.531,67	83.709,54
Axixá do Tocantins	2.547,33	6.727,50	2.125,35	11.400,18
Buriti do Tocantins	24.066,94	3.047,07	745,51	27.859,52
Carrasco Bonito	-	676,77	-	676,77
Praia Norte	-	1.764,79	66,00	1.830,79
Sampaio	2.213,42	76.008,35	4.194,59	82.416,36
São Miguel do Tocantins	1.503,16	49.110,20	2.632,54	53.245,90
Sítio Novo do Tocantins	38.482,66	5.292,94	3.296,72	47.072,32
REGIÃO III - TOCANTINÓPOLIS	522.236,83	661.960,41	55.333,18	1.239.530,42
Aguiarnópolis	-	349.734,22	24.351,67	374.085,89
Angico	1.924,75	11.384,29	-	13.309,04
Darcinópolis	519,24	11.058,35	5.722,29	17.299,88
Itaguatins	-	3.160,61	5.744,95	8.905,56
Luzinópolis	-	368,69	-	368,69
Maurilândia do Tocantins	-	404,47	-	404,47
Nazaré	-	1.170,33	-	1.170,33
Palmeiras do Tocantins	577,89	170.221,28	423,36	171.222,53
Santa Terezinha do Tocantins	-	275,29	-	275,29
Tocantinópolis	519.214,95	114.182,88	19.090,91	652.488,74
REGIÃO IV - XAMBIOÁ	222.875,55	330.285,17	13.269,05	566.429,77
Ananás	35.649,05	29.578,50	1.075,08	66.302,63
Araguanã	1.129,65	32.254,91	3.208,68	36.593,24
Piraquê	-	60,00	-	60,00
Riachinho	-	753,11	6.366,50	7.119,61
Xambioá	186.096,85	267.638,65	2.618,79	456.354,29
REGIÃO V - ARAGUAÍNA	2.185.664,48	1.407.311,92	219.221,69	3.812.198,09
Aragominas	3.548,70	1.644,74	8.227,64	13.421,08
Araguaína	2.067.709,61	887.427,30	132.601,47	3.087.738,38
Babaçulândia	1.702,48	3.348,97	112,20	5.163,65
Carmolândia	-	188,36	5.876,50	6.064,86
Filadélfia	2.635,91	426.963,93	6.862,74	436.462,58

* Em razão do grande número de dados, esta tabela foi dividida em partes. Sua reprodução integral vai da Tabela 8.4a à 8.4c.

(continua)

8.4c ARRECADAÇÃO DO ICMS POR CATEGORIA ECONÔMICA, SEGUNDO AS REGIÕES ADMINISTRATIVAS E MUNICÍPIOS DO TOCANTINS - 2004* (Valores em R\$)

Regiões Administrativas	Dívida Ativa	Não Cadastrados	Outras Atividades	Outros**
Muricilândia	-	571,68	396,02	967,70
Nova Olinda	16.778,78	37.825,32	18.205,75	72.809,85
Palmeirante	-	2.951,34	-	2.951,34
Santa Fé do Araguaia	3.209,77	38.030,43	46.186,10	87.426,30
Wanderlândia	90.079,23	8.359,85	753,27	99.192,35
				-
REGIÃO VI - COLINAS DO TOCANTINS	78.985,92	642.960,34	49.191,24	771.137,50
Arapoema	324,67	16.981,46	890,58	18.196,71
Bandeirantes do Tocantins	-	124.294,86	15.530,43	139.825,29
Bernardo Sayão	163,68	5.666,80	311,04	6.141,52
Brasilândia do Tocantins	-	20.322,63	1.190,00	21.512,63
Colinas do Tocantins	74.174,77	241.207,07	18.772,13	18.772,00
Couto de Magalhães	1.629,08	196.666,24	10.350,26	208.645,58
Itaporã do Tocantins	-	3.647,24	577,22	4.224,46
Juarina	-	-	-	-
Pau D'Arco	-	11.202,48	484,58	11.687,06
Pequizeiro	-	4.411,29	1.085,00	5.496,29
Presidente Kennedy	2.693,72	16.741,74	-	19.435,46
Tupiratins	-	1.818,53	-	1.818,53
				-
REGIÃO VII - GOIATINS	1.933,28	63.507,82	2.711,66	68.152,76
Barra do Ouro	-	1.041,26	-	1.041,26
Campos Lindos	1.420,53	42.974,86	316,70	44.712,09
Goiatins	512,75	19.491,70	2.394,96	22.399,41
				-
REGIÃO VIII - GUARAÍ	115.059,51	1.003.175,00	39.143,88	1.157.378,39
Araguacema	2.360,82	17.850,24	2.707,14	22.918,20
Colméia	7.000,48	376.627,56	918,01	384.546,05
Dois Irmãos do Tocantins	406,20	15.066,52	-	15.472,72
Fortaleza do Tabocão	-	777,41	6.966,90	7.744,31
Goianorte	-	7.322,02	1.608,40	8.930,42
Guaraí	58.865,79	429.801,56	12.417,64	501.084,99
Miranorte	46.426,22	141.974,94	7.134,22	195.535,38
Rio dos Bois	-	13.581,30	7.337,39	20.918,69
Tupirama	-	173,45	54,18	227,63
				-
REGIÃO IX - METROPOLITANA DE PALMAS	1.904.090,93	2.739.312,71	1.082.587,29	5.725.990,93
Aparecida do Rio Negro	5.122,08	2.379,73	35,19	7.537,00
Brejinho de Nazaré	953,88	5.336,96	1.418,74	7.709,58
Fátima	252,48	453.700,36	10.238,09	464.190,93
Ipueiras	-	260,82	0,00	260,82
Lajeado	518,45	4.726,31	400,07	5.644,83
Miracema do Tocantins	133.388,34	134.822,87	7.099,56	275.310,77
Monte do Carmo	218,92	1.116,26	10.402,46	11.737,64

* Em razão do grande número de dados, esta tabela foi dividida em partes. Sua reprodução integral vai da Tabela 8.4a à 8.4c.

(continua)

8.4c ARRECADAÇÃO DO ICMS POR CATEGORIA ECONÔMICA, SEGUNDO AS REGIÕES ADMINISTRATIVAS E MUNICÍPIOS DO TOCANTINS - 2004* (Valores em R\$)

Regiões Administrativas	Dívida Ativa	Não Cadastrados	Outras Atividades	Outros**
Oliveira de Fátima	-	19.439,62	6.737,35	26.176,97
Palmas	1.455.193,60	1.831.061,46	1.029.513,24	4.315.768,30
Porto Nacional	296.352,89	280.748,16	16.618,83	593.719,88
Tocantínia	12.090,29	5.720,16	123,76	17.934,21
REGIÃO X - PEDRO AFONSO	18.422,76	106.870,49	7.327,01	132.620,26
Bom Jesus do Tocantins	-	1.514,40	839,79	2.354,19
Centenário	-	1.519,88	-	1.519,88
Itacajá	481,34	14.332,33	-	14.813,67
Itapiratins	-	25.583,85	-	25.583,85
Pedro Afonso	17.941,42	59.687,69	6.423,32	84.052,43
Recursolândia	-	3.468,68	63,90	3.532,58
Santa Maria do Tocantins	-	763,66	-	763,66
REGIÃO XI - PARAÍSO DO TOCANTINS	284.824,56	756.989,10	112.967,29	1.154.780,95
Abreulândia	-	2.501,07	1.824,24	4.325,31
Barrolândia	19.906,94	10.370,76	4.601,41	34.879,11
Caseara	11.887,69	66.179,95	537,19	78.604,83
Chapada de Areia	-	3.206,02	0,00	3.206,02
Cristalândia	41.795,13	39.829,91	2.042,08	83.667,12
Divinópolis do Tocantins	5.753,14	10.903,42	713,85	17.370,41
Lagoa da Confusão	11.753,85	113.729,32	2.103,85	127.587,02
Marianópolis do Tocantins	5.557,36	13.313,04	10.712,08	29.582,48
Monte Santo do Tocantins	-	397,46	-	397,46
Nova Rosalândia	-	5.762,43	537,88	6.300,31
Paraíso do Tocantins	149.597,38	477.450,02	49.396,88	676.444,28
Pium	4.589,59	8.860,39	19.448,56	32.898,54
Pugmil	33.983,48	319,99	8.833,22	43.136,69
Santa Rita do Tocantins	-	4.165,32	12.216,05	16.381,37
REGIÃO XII - NOVO ACORDO	6.623,54	23.107,02	1.224,38	30.954,94
Lagoa do Tocantins	-	517,03	-	517,03
Lizarda	-	1.072,24	-	1.072,24
Mateiros	-	7.041,90	-	7.041,90
Novo Acordo	5.418,36	2.019,05	140,75	7.578,16
Ponte Alta do Tocantins	1.205,18	6.818,47	1.056,68	9.080,33
Rio Sono	-	3.519,07	26,95	3.546,02
Santa Tereza do Tocantins	-	2.119,26	-	2.119,26
São Félix do Tocantins	-	-	-	-
REGIÃO XIII - NATIVIDADE	11.061,64	164.201,96	5.569,86	180.833,46
Chapada da Natividade	-	3.925,19	493,93	4.419,12
Natividade	7.041,80	90.038,56	713,78	97.794,14
Pindorama do Tocantins	-	3.111,33	602,00	3.713,33

* Em razão do grande número de dados, esta tabela foi dividida em partes. Sua reprodução integral vai da Tabela 8.4a à 8.4c.

(continua)

8.4c ARRECADAÇÃO DO ICMS POR CATEGORIA ECONÔMICA, SEGUNDO AS REGIÕES ADMINISTRATIVAS E MUNICÍPIOS DO TOCANTINS - 2004* (Valores em R\$)

Regiões Administrativas	Dívida Ativa	Não Cadastrados	Outras Atividades	Outros**
Santa Rosa do Tocantins	2.341,46	46.093,71	1.118,98	49.554,15
São Valério da Natividade	-	10.749,02	1.370,58	12.119,60
Silvanópolis	1.678,38	10.284,15	1.270,59	13.233,12
REGIÃO XIV - GURUPI	1.996.294,91	5.486.726,00	877.404,82	8.360.425,73
Aliança do Tocantins	1.949,93	18.255,48	3.362,14	23.567,55
Alvorada	22.105,48	84.688,16	2.901,51	109.695,15
Araguaçu	28.277,97	291.133,49	35.524,24	354.935,70
Cariri do Tocantins	17.826,32	8.591,06	892,76	27.310,14
Crixás do Tocantins	-	4.162,74	537,26	4.700,00
Dueré	597,43	87.596,91	1.330,86	89.525,20
Figueirópolis	3.650,40	10.544,69	11.140,24	25.335,33
Formoso do Araguaia	52.909,62	1.675.153,65	2.448,23	1.730.511,50
Gurupi	1.868.504,51	387.871,45	106.507,84	2.362.883,80
Jaú do Tocantins	-	32.598,22	2.932,69	35.530,91
Peixe	473,25	1.537.665,68	691.980,89	2.230.119,82
Sandolândia	-	4.882,13	2.182,62	7.064,75
Sucupira	-	2.752,43	-	2.752,43
Talismã	-	1.340.829,91	15.663,54	1.356.493,45
REGIÃO XV - DIANÓPOLIS	161.037,97	693.370,02	23.162,67	877.570,66
Almas	1.206,01	36.039,31	2.267,96	39.513,28
Dianópolis	155.418,68	528.680,13	19.218,15	703.316,96
Novo Jardim	-	116.945,20	623,76	117.568,96
Porto Alegre do Tocantins	4.413,28	5.106,88	1.034,52	10.554,68
Rio da Conceição	-	4.653,98	-	4.653,98
Taipas do Tocantins	-	1.944,52	18,28	1.962,80
REGIÃO XVI - PARANÃ	967,03	64.290,71	29.748,46	95.006,20
Palmeirópolis	342,62	37.492,46	5.197,52	43.032,60
Paraná	230,07	10.446,21	1.203,01	11.879,29
São Salvador do Tocantins	394,34	16.352,04	23.347,93	40.094,31
REGIÃO XVII - ARRAIAS	10.557,85	293.073,25	41.225,72	344.856,82
Arraias	10.171,95	104.904,62	21.979,81	137.056,38
Combinado	385,90	42.789,21	2.130,25	45.305,36
Conceição do Tocantins	-	33.775,64	508,11	34.283,75
Novo Alegre	-	111.603,78	16.607,55	128.211,33
REGIÃO XVIII - TAGUATINGA	13.865,70	289.873,87	6.770,86	310.510,43
Aurora do Tocantins	439,15	4.281,11	2.969,96	7.690,22
Lavandeira	-	57,12	-	57,12
Ponte Alta do Bom Jesus	8.768,53	13.798,11	954,85	23.521,49
Taguatinga	4.658,02	271.737,53	2.846,05	279.241,60
Substituição Tributária	7.553,43	7.560.996,64	-	7.568.550,07

Fonte: Secretaria da Fazenda / SEPLAN-TO/DPIE

** Incluídos Dívida Ativa, Não Cadastrados e Outras Atividades

8.5 ARRECAÇÃO DE IMPOSTOS ESTADUAIS, SEGUNDO AS REGIÕES ADMINISTRATIVAS E MUNICÍPIOS DO TOCANTINS - 2007 (Valores em R\$)

Regiões Administrativas	Total	I. T. C. D.	I. P. V. A.	Taxas
TOTAL DO ESTADO	67.389.800,65	2.098.698,37	51.487.169,90	13.803.932,38
REGIÃO I - ARAGUATINS	955.168,49	5.079,80	769.900,24	180.188,45
Araguatins	847.254,49	3.999,80	684.778,46	158.476,23
Cachoeirinha	9.652,79	0,00	8.337,19	1.315,60
Esperantina	35.384,31	0,00	30.915,81	4.468,50
São Bento do Tocantins	40.551,70	1.080,00	28.734,79	10.736,91
São Sebastião do Tocantins	22.325,20	0,00	17.133,99	5.191,21
REGIÃO II - AUGUSTINÓPOLIS	980.947,28	2.580,00	849.578,35	128.788,93
Augustinópolis	321.026,78	0,00	268.615,74	52.411,04
Axixá do Tocantins	125.298,03	600,00	105.769,41	18.928,62
Buriti do Tocantins	70.731,76	0,00	49.752,62	20.979,14
Carrasco Bonito	14.122,54	0,00	12.806,54	1.316,00
Praia Norte	30.088,61	0,00	21.657,41	8.431,20
Sampaio	118.639,92	0,00	116.927,47	1.712,45
São Miguel do Tocantins	135.143,52	1.980,00	128.411,60	4.751,92
Sítio Novo do Tocantins	165.896,12	0,00	145.637,56	20.258,56
REGIÃO III - TOCANTINÓPOLIS	3.696.434,13	16.643,25	3.420.945,90	258.844,98
Aguiarnópolis	69.342,25	0,00	55.675,72	13.666,53
Angico	21.400,34	0,00	15.387,94	6.012,40
Darcinópolis	225.358,40	0,00	211.857,48	13.500,92
Itaguatins	54.142,55	400,00	35.641,95	18.100,60
Luzinópolis	28.702,72	0,00	23.396,40	5.306,32
Maurilândia do Tocantins	12.377,90	0,00	9.952,90	2.425,00
Nazaré	40.950,65	400,00	29.003,95	11.546,70
Palmeiras do Tocantins	109.763,04	40,00	85.532,33	24.190,71
Santa Terezinha do Tocantins	13.993,50	0,00	13.038,55	954,95
Tocantinópolis	3.120.402,78	15.803,25	2.941.458,68	163.140,85
REGIÃO IV - XAMBIOÁ	1.071.757,50	30.539,27	832.971,57	208.246,66
Ananás	195.885,29	21.196,20	119.994,16	54.694,93
Araguanã	380.279,03	560,00	361.930,26	17.788,77
Piraquê	45.876,04	0,00	24.747,93	21.128,11
Riachinho	134.078,02	0,00	129.600,22	4.477,80
Xambioá	315.639,12	8.783,07	196.699,00	110.157,05
REGIÃO V - ARAGUAÍNA	13.409.877,66	228.191,96	11.727.831,56	1.453.854,14
Aragominas	166.100,90	2.100,00	145.324,31	18.676,59
Araguaína	10.847.705,97	193.702,67	9.504.495,78	1.149.507,52
Babaçulândia	484.065,97	5.701,24	459.145,21	19.219,52
Carmolândia	1.171.204,31	6.990,78	1.133.906,04	30.307,49
Filadélfia	140.765,74	12.649,71	68.545,63	59.570,40
Muricilândia	44.644,56	0,00	33.488,20	11.156,36
Nova Olinda	174.419,68	1.355,06	126.901,69	46.162,93

(continua)

8.5 ARRECADAÇÃO DE IMPOSTOS ESTADUAIS, SEGUNDO AS REGIÕES ADMINISTRATIVAS E MUNICÍPIOS DO TOCANTINS - 2007 (Valores em R\$)

Regiões Administrativas	Total	I. T. C. D.	I. P. V. A.	Taxas
Palmeirante	28.860,82	5.330,08	9.138,08	14.392,66
Santa Fé do Araguaia	214.011,14	62,42	176.015,87	37.932,85
Wanderlândia	138.098,57	300,00	70.870,75	66.927,82
REGIÃO VI - COLINAS DO TOCANTINS	2.224.216,61	134.417,97	1.442.410,41	647.388,23
Arapoema	188.284,83	7.444,80	120.389,06	60.450,97
Bandeirantes do Tocantins	78.299,50	0,00	43.856,32	34.443,18
Bernardo Sayão	115.116,36	1.988,67	77.908,08	35.219,61
Brasilândia do Tocantins	36.189,73	0,00	30.516,43	5.673,30
Colinas do Tocantins	1.475.961,44	111.831,86	957.088,38	407.041,20
Couto Magalhães	48.608,43	337,62	33.900,50	14.370,31
Itaporã do Tocantins	60.248,83	994,30	30.121,89	29.132,64
Juarina	26.126,34	223,75	19.112,99	6.789,60
Pau D'Arco	37.543,69	0,00	24.055,69	13.488,00
Pequizeiro	84.695,28	11.296,97	47.466,11	25.932,20
Presidente Kennedy	64.325,16	300,00	51.329,94	12.695,22
Tupiratins	8.817,02	0,00	6.665,02	2.152,00
REGIÃO VII - GOIATINS	342.152,44	4.248,43	265.103,03	72.800,98
Barra do Ouro	10.332,28	0,00	9.719,88	612,40
Campos Lindos	105.132,35	0,00	84.935,28	20.197,07
Goiatins	226.687,81	4.248,43	170.447,87	51.991,51
REGIÃO VIII - GUARÁÍ	2.156.698,62	105.510,67	1.389.668,13	661.519,82
Araguacema	66.856,31	10.954,63	25.123,28	30.778,40
Colméia	291.950,57	12.330,38	213.410,86	66.209,33
Dois Irmãos do Tocantins	109.118,76	17.892,23	57.836,84	33.389,69
Fortaleza do Tabocão	43.207,18	0,00	30.239,34	12.967,84
Goianorte	71.141,15	17.698,83	40.497,27	12.945,05
Guaráí	1.109.963,79	35.757,60	694.843,83	379.362,36
Miranorte	421.138,60	10.837,00	296.993,80	113.307,80
Rio dos Bois	26.705,20	0,00	17.014,65	9.690,55
Tupirama	16.617,06	40,00	13.708,26	2.868,80
REGIÃO IX - METROPOLITANA DE PALMAS	27.736.800,86	416.038,45	21.088.014,20	6.232.748,21
Aparecida do Rio Negro	67.186,51	0,00	57.671,41	9.515,10
Brejinho de Nazaré	99.038,04	42.524,99	35.858,80	20.654,25
Fátima	74.244,19	230,00	51.935,41	22.078,78
Ipueiras	4.403,10	0,00	2.387,40	2.015,70
Lajeado	44.373,76	2.004,09	34.720,12	7.649,55
Miracema do Tocantins	727.507,42	110.339,45	449.782,17	167.385,80
Monte do Carmo	47.464,49	2.460,00	30.302,49	14.702,00
Oliveira de Fátima	15.569,91	0,00	13.914,91	1.655,00
Palmas	24.761.051,26	176.958,45	19.127.604,33	5.456.488,48
Porto Nacional	1.838.813,39	80.405,14	1.244.174,33	514.233,92
Tocantínia	57.148,79	1.116,33	39.662,83	16.369,63

(continua)

8.5 ARRECAÇÃO DE IMPOSTOS ESTADUAIS, SEGUNDO AS REGIÕES ADMINISTRATIVAS E MUNICÍPIOS DO TOCANTINS - 2007 (Valores em R\$)

Regiões Administrativas	Total	I. T. C. D.	I. P. V. A.	Taxas
REGIÃO X - PEDRO AFONSO	656.654,48	30.543,06	432.670,51	193.440,91
Bom Jesus do Tocantins	32.310,95	7.140,00	12.719,84	12.451,11
Centenário	8.765,90	0,00	6.001,20	2.764,70
Itacajá	92.418,98	2.647,89	72.663,94	17.107,15
Itapiratins	42.199,81	5.572,07	22.716,04	13.911,70
Pedro Afonso	428.142,60	13.069,45	276.505,70	138.567,45
Recursolândia	15.527,19	824,39	12.578,30	2.124,50
Santa Maria do Tocantins	37.289,05	1.289,26	29.485,49	6.514,30
REGIÃO XI - PARAÍSO DO TOCANTINS	3.741.077,39	121.243,27	2.691.071,47	928.762,65
Abreulândia	28.671,72	0,00	19.604,77	9.066,95
Barrolândia	109.213,47	3.115,24	67.539,43	38.558,80
Caseara	58.487,59	0,00	40.921,25	17.566,34
Chapada de Areia	8.104,72	0,00	6.545,14	1.559,58
Cristalândia	183.785,01	33.660,00	99.708,41	50.416,60
Divinópolis do Tocantins	128.573,00	1.918,00	95.012,93	31.642,07
Lagoa da Confusão	173.428,62	23.551,70	96.124,34	53.752,58
Marianópolis do Tocantins	89.745,58	8.107,20	50.214,54	31.423,84
Monte Santo do Tocantins	103.820,83	0,00	91.763,58	12.057,25
Nova Rosalândia	32.667,61	1.110,00	22.801,95	8.755,66
Paraíso do Tocantins	2.625.730,35	34.083,58	1.998.127,26	593.519,51
Pium	132.670,08	10.199,85	54.991,14	67.479,09
Pugmil	41.724,36	0,00	35.046,92	6.677,44
Santa Rita do Tocantins	24.454,45	5.497,70	12.669,81	6.286,94
REGIÃO XII - NOVO ACORDO	289.778,13	34.229,50	165.245,05	90.303,58
Lagoa do Tocantins	15.535,32	0,00	10.937,42	4.597,90
Lizarda	15.591,56	900,00	13.628,75	1.062,81
Mateiros	21.618,38	0,00	14.048,38	7.570,00
Novo Acordo	49.334,96	4.086,04	31.006,13	14.242,79
Ponte Alta do Tocantins	126.187,03	25.490,13	53.135,09	47.561,81
Rio Sono	43.214,44	3.623,33	29.407,17	10.183,94
Santa Tereza do Tocantins	16.776,65	130,00	11.930,82	4.715,83
São Félix do Tocantins	1.519,79	0,00	1.151,29	368,50
REGIÃO XIII - NATIVIDADE	455.871,90	30.664,68	283.965,30	141.241,92
Chapada da Natividade	27.733,09	0,00	23.095,69	4.637,40
Natividade	209.310,13	15.109,00	111.208,26	82.992,87
Pindorama do Tocantins	41.506,57	1.886,87	29.977,05	9.642,65
Santa Rosa do Tocantins	35.702,08	6.224,88	22.234,94	7.242,26
São Valério da Natividade	72.766,70	765,50	47.666,34	24.334,86
Silvanópolis	68.853,33	6.678,43	49.783,02	12.391,88
REGIÃO XIV - GURUPI	7.917.509,38	709.131,47	5.107.099,91	2.101.278,00
Aliança do Tocantins	129.711,53	27.266,64	74.708,16	27.736,73

(continua)

8.5 ARRECADAÇÃO DE IMPOSTOS ESTADUAIS, SEGUNDO AS REGIÕES ADMINISTRATIVAS E MUNICÍPIOS DO TOCANTINS - 2007 (Valores em R\$)

Regiões Administrativas	Total	I. T. C. D.	I. P. V. A.	Taxas
Alvorada	407.984,51	38.231,74	238.327,67	131.425,10
Araguaçu	365.054,26	38.912,70	178.900,03	147.241,53
Cariri do Tocantins	93.210,39	1.716,00	52.476,19	39.018,20
Crixás do Tocantins	30.003,72	3.969,52	14.095,18	11.939,02
Dueré	128.769,75	49.760,54	37.166,13	41.843,08
Figueirópolis	201.581,89	5.165,34	101.378,41	95.038,14
Formoso do Araguaia	529.374,27	41.971,60	308.459,58	178.943,09
Gurupi	5.252.595,56	205.451,05	3.869.950,34	1.177.194,17
Jaú do Tocantins	54.857,87	3.303,79	20.615,72	30.938,36
Peixe	565.747,55	286.886,57	148.448,79	130.412,19
Sandolândia	77.964,73	100,00	29.558,10	48.306,63
Sucupira	25.957,52	2.938,16	9.299,46	13.719,90
Talismã	54.695,83	3.457,82	23.716,15	27.521,86
REGIÃO XV - DIANÓPOLIS	736.228,61	140.244,27	433.514,15	162.470,19
Almas	104.048,85	9.578,49	60.264,20	34.206,16
Dianópolis	578.740,59	130.655,70	333.662,21	114.422,68
Novo Jardim	23.987,74	0,00	16.118,54	7.869,20
Porto Alegre do Tocantins	13.152,91	10,08	11.113,83	2.029,00
Rio da Conceição	5.689,42	0,00	4.694,67	994,75
Taipas do Tocantins	10.609,10	0,00	7.660,70	2.948,40
REGIÃO XVI - PARANÃ	347.091,82	70.077,65	164.448,49	112.565,68
Palmeirópolis	198.409,98	10.382,44	119.460,23	68.567,31
Paraná	121.683,79	59.024,93	24.377,08	38.281,78
São Salvador do Tocantins	26.998,05	670,28	20.611,18	5.716,59
REGIÃO XVII - ARRAIAS	311.721,00	4.102,33	202.053,72	105.564,95
Arraias	198.495,47	3.043,59	119.700,83	75.751,05
Combinado	54.585,45	1.058,74	40.287,41	13.239,30
Conceição do Tocantins	26.126,33	0,00	17.666,04	8.460,29
Novo Alegre	32.513,75	0,00	24.399,44	8.114,31
REGIÃO XVIII - TAGUATINGA	351.497,00	15.212,34	215.242,43	121.042,23
Aurora do Tocantins	67.378,77	14.628,12	25.777,08	26.973,57
Lavandeiras	9.240,29	0,00	7.334,29	1.906,00
Ponte Alta do Bom Jesus	27.874,73	100,00	18.222,68	9.552,05
Taguatinga	247.003,21	484,22	163.908,38	82.610,61
Municípios a Classificar			5.435,48	1.213,87
Substituição Tributária				678,00
Outros				990,00
Total de Substituição Tributária	8.317,35	0,00	5.435,48	2.881,87

Fonte: Secretaria da Fazenda / SEPLAN-TO/DPIE

I. T. C. D. - Imposto Sobre Transmissão Causa Mortes e Doação de quaisquer Bens ou Direitos

I. P. V. A. - Imposto Sobre Veículos Automotores

Outros - Combustível, Comunicação e Energia

8.6 ARRECAÇÃO DE IMPOSTOS ESTADUAIS, SEGUNDO AS REGIÕES ADMINISTRATIVAS E MUNICÍPIOS DO TOCANTINS - 2006 (Valores em R\$)

Regiões Administrativas	Total	I. T. C. D.	I. P. V. A.	Taxas
TOTAL DO ESTADO	47.585.346,52	1.258.130,90	37.456.239,69	8.870.975,93
REGIÃO I - ARAGUATINS	563.079,98	3.669,02	477.797,58	81.613,38
Araguatins	494.521,55	3.669,02	424.025,21	66.827,32
Cachoeirinha	5.953,14	-	4.181,14	1.772,00
Esperantina	30.138,94	-	25.781,08	4.357,86
São Bento do Tocantins	18.883,18	-	13.591,98	5.291,20
São Sebastião do Tocantins	13.583,17	-	10.218,17	3.365,00
REGIÃO II - AUGUSTINÓPOLIS	703.349,03	730,00	627.540,56	75.078,47
Augustinópolis	236.963,17	730,00	205.639,13	30.594,04
Axixá do Tocantins	98.104,83	-	84.242,33	13.862,50
Buriti do Tocantins	49.197,72	-	40.907,02	8.290,70
Carrasco Bonito	7.196,83	-	5.837,83	1.359,00
Praia Norte	18.094,03	-	16.088,24	2.005,79
Sampaio	106.336,50	-	104.306,20	2.030,30
São Miguel do Tocantins	93.934,93	-	84.774,18	9.160,75
Sítio Novo do Tocantins	93.521,02	-	85.745,63	7.775,39
REGIÃO III - TOCANTINÓPOLIS	3.057.764,35	34.392,31	2.780.227,43	243.144,61
Aguiarnópolis	47.737,54	-	41.378,54	6.359,00
Angico	16.141,52	-	12.143,32	3.998,20
Darcinópolis	243.956,21	810,00	236.105,71	7.040,50
Itaguatins	32.863,77	200,00	22.005,64	10.658,13
Luzinópolis	16.543,86	-	14.636,86	1.907,00
Maurilândia do Tocantins	8.840,81	-	7.110,35	1.730,46
Nazaré	25.064,91	-	16.160,51	8.904,40
Palmeiras do Tocantins	59.980,41	-	51.889,41	8.091,00
Santa Terezinha do Tocantins	9.648,57	-	9.205,07	443,50
Tocantinópolis	2.596.986,75	33.382,31	2.369.592,02	194.012,42
REGIÃO IV - XAMBIOÁ	817.185,18	34.512,48	676.838,67	105.834,03
Ananás	120.115,43	10.711,12	87.694,65	21.709,66
Araguanã	320.813,99	0,00	311.155,61	9.658,38
Piraquê	48.108,77	0,00	10.769,57	37.339,20
Riachinho	130.593,30	15.331,36	110.240,52	5.021,42
Xambioá	197.553,69	8.470,00	156.978,32	32.105,37
REGIÃO V - ARAGUAÍNA	10.249.529,19	186.373,40	9.128.034,63	935.121,16
Aragominas	140.920,41	-	129.209,66	11.710,75
Araguaína	8.573.343,85	154.420,52	7.675.278,78	743.644,55
Babaçulândia	303.936,80	454,00	296.229,78	7.253,02
Carmolândia	653.426,83	-	639.063,13	14.363,70
Filadélfia	111.583,46	3.340,02	52.547,08	55.696,36
Muricilândia	32.905,43	-	20.492,27	12.413,16
Nova Olinda	116.117,89	-	91.480,85	24.637,04

(continua)

8.6 ARRECADAÇÃO DE IMPOSTOS ESTADUAIS, SEGUNDO AS REGIÕES ADMINISTRATIVAS E MUNICÍPIOS DO TOCANTINS - 2006 (Valores em R\$)

Regiões Administrativas	Total	I. T. C. D.	I. P. V. A.	Taxas
Palmeirante	17.036,41	4.525,67	5.174,62	7.336,12
Santa Fé do Araguaia	209.625,17	23.493,19	160.691,79	25.440,19
Wanderlândia	90.632,94	140,00	57.866,67	32.626,27
REGIÃO VI - COLINAS DO TOCANTINS	1.551.196,16	35.437,00	1.140.928,21	374.830,95
Arapoema	160.454,50	8.450,00	105.692,95	46.311,55
Bandeirantes do Tocantins	60.971,95	-	43.194,36	17.777,59
Bernardo Sayão	77.883,22	-	59.026,70	18.856,52
Brasilândia do Tocantins	27.027,57	-	21.506,57	5.521,00
Colinas do Tocantins	982.189,16	18.454,16	756.989,59	206.745,41
Couto de Magalhães	34.558,86	131,64	18.540,97	15.886,25
Itaporã do Tocantins	43.093,19	4.532,00	20.006,99	18.554,20
Juarina	16.801,69	-	10.531,04	6.270,65
Pau D'Arco	28.498,08	-	17.540,27	10.957,81
Pequizeiro	59.175,57	3.869,20	38.667,87	16.638,50
Presidente Kennedy	49.518,84	-	40.414,37	9.104,47
Tupiratins	11.023,53	-	8.816,53	2.207,00
REGIÃO VII - GOIATINS	184.247,13	16.055,13	96.349,38	71.842,62
Barra do Ouro	6.546,62	-	6.087,62	459,00
Campos Lindos	56.900,15	1.661,44	49.818,04	5.420,67
Goiatins	120.800,36	14.393,69	40.443,72	65.962,95
REGIÃO VIII - GUARÁ	1.907.120,71	105.471,58	1.120.503,78	681.145,35
Araguacema	321.933,91	5.449,56	16.019,21	300.465,14
Colméia	237.326,55	6.510,75	162.180,62	68.635,18
Dois Irmãos do Tocantins	54.132,89	1.820,00	31.936,85	20.376,04
Fortaleza do Tabocão	32.230,89	-	21.744,96	10.485,93
Goianorte	41.429,05	1.438,72	32.400,03	7.590,30
Guará	830.409,73	86.095,35	571.021,55	173.292,83
Miranorte	358.216,11	4.007,20	262.837,45	91.371,46
Rio dos Bois	20.014,97	-	14.713,67	5.301,30
Tupirama	11.426,61	150,00	7.649,44	3.627,17
REGIÃO IX - METROPOLITANA DE PALMAS	17.832.867,14	372.255,52	13.876.116,13	3.584.495,49
Aparecida do Rio Negro	39.341,00	-	31.059,80	8.281,20
Brejinho de Nazaré	62.026,70	10.565,68	30.081,43	21.379,59
Fátima	49.833,77	270,00	35.254,45	14.309,32
Ipueiras	5.297,16	-	3.006,66	2.290,50
Lajeado	18.700,69	-	13.582,09	5.118,60
Miracema do Tocantins	489.789,11	5.204,28	365.350,81	119.234,02
Monte do Carmo	41.149,02	4.411,00	24.776,26	11.961,76
Oliveira de Fátima	9.809,37	-	7.559,37	2.250,00
Palmas	15.491.980,20	176.434,51	12.443.564,28	2.871.981,41
Porto Nacional	1.580.218,82	175.170,05	893.921,65	511.127,12
Tocantínia	44.721,30	200,00	27.959,33	16.561,97

(continua)

8.6 ARRECAÇÃO DE IMPOSTOS ESTADUAIS, SEGUNDO AS REGIÕES ADMINISTRATIVAS E MUNICÍPIOS DO TOCANTINS - 2006 (Valores em R\$)

Regiões Administrativas	Total	I. T. C. D.	I. P. V. A.	Taxas
REGIÃO X - PEDRO AFONSO	579.439,36	34.720,38	369.628,09	175.090,89
Bom Jesus do Tocantins	17.991,38	1.468,95	7.072,76	9.449,67
Centenário	8.760,77	3.063,40	4.286,37	1.411,00
Itacajá	98.928,13	17.080,00	58.370,12	23.478,01
Itapiratins	29.687,40	2.250,00	16.224,00	11.213,40
Pedro Afonso	382.191,23	6.177,20	251.902,77	124.111,26
Recursolândia	8.757,63	-	6.555,42	2.202,21
Santa Maria do Tocantins	33.122,82	4.680,83	25.216,65	3.225,34
REGIÃO XI - PARAÍSO DO TOCANTINS	2.662.688,28	42.915,68	2.045.827,80	573.944,80
Abreulândia	23.177,92	-	19.288,26	3.889,66
Barrolândia	74.961,44	-	56.601,42	18.360,02
Caseara	25.520,08	-	22.585,64	2.934,44
Chapada de Areia	4.341,63	-	3.203,56	1.138,07
Cristalândia	114.742,86	4.225,00	80.259,76	30.258,10
Divinópolis do Tocantins	79.903,35	900,00	57.681,11	21.322,24
Lagoa da Confusão	122.575,54	5.718,00	74.602,37	42.255,17
Marianópolis do Tocantins	62.906,00	3.023,54	40.353,87	19.528,59
Monte Santo do Tocantins	81.781,20	-	69.771,05	12.010,15
Nova Rosalândia	27.193,98	1.005,99	15.230,83	10.957,16
Paraíso do Tocantins	1.882.299,45	16.874,72	1.528.802,66	336.622,07
Pium	112.151,95	10.536,52	36.036,14	65.579,29
Pugmil	33.669,93	-	30.174,09	3.495,84
Santa Rita do Tocantins	17.462,95	631,91	11.237,04	5.594,00
REGIÃO XII - NOVO ACORDO	159.748,94	8.480,66	89.795,93	61.472,35
Lagoa do Tocantins	9.008,20	-	6.791,20	2.217,00
Lizarda	5.160,46	-	4.908,46	252,00
Mateiros	16.117,06	-	10.227,10	5.889,96
Novo Acordo	36.000,80	1.106,37	15.696,76	19.197,67
Ponte Alta do Tocantins	54.528,47	3.963,13	26.951,27	23.614,07
Rio Sono	24.240,35	3.411,16	16.054,19	4.775,00
Santa Tereza do Tocantins	12.488,83	-	7.095,68	5.393,15
São Félix do Tocantins	2.204,77	-	2.071,27	133,50
REGIÃO XIII - NATIVIDADE	336.693,60	26.833,01	216.577,41	93.283,18
Chapada da Natividade	23.539,88	-	19.067,82	4.472,06
Natividade	142.844,80	11.129,04	87.156,43	44.559,33
Pindorama do Tocantins	27.026,56	-	19.757,24	7.269,32
Santa Rosa do Tocantins	46.384,67	8.257,91	21.142,53	16.984,23
São Valério da Natividade	56.773,75	6.487,24	39.621,37	10.665,14
Silvanópolis	40.123,94	958,82	29.832,02	9.333,10
REGIÃO XIV - GURUPI	5.923.523,32	310.222,99	4.168.881,76	1.444.418,57
Aliança do Tocantins	86.438,93	1.796,83	63.179,45	21.462,65
Alvorada	278.973,67	6.261,11	178.081,71	94.630,85

(continua)

8.6 ARRECADAÇÃO DE IMPOSTOS ESTADUAIS, SEGUNDO AS REGIÕES ADMINISTRATIVAS E MUNICÍPIOS DO TOCANTINS - 2006 (Valores em R\$)

Regiões Administrativas	Total	I. T. C. D.	I. P. V. A.	Taxas
Araguaçu	300.325,41	33.580,99	157.729,52	109.014,90
Cariri do Tocantins	74.122,34	3.947,92	49.139,61	21.034,81
Crixás do Tocantins	24.673,90	7.169,42	9.861,25	7.643,23
Dueré	62.297,06	4.706,42	28.688,08	28.902,56
Figueirópolis	157.594,34	7.513,00	85.638,53	64.442,81
Formoso do Araguaia	477.126,54	87.408,07	252.403,21	137.315,26
Gurupi	4.048.632,41	100.234,04	3.147.787,28	800.611,09
Jaú do Tocantins	41.319,22	3.714,02	18.894,96	18.710,24
Peixe	219.170,33	6.469,29	127.922,71	84.778,33
Sandolândia	72.195,00	21.123,29	24.746,36	26.325,35
Sucupira	22.918,69	1.913,24	8.715,65	12.289,80
Talismã	57.735,48	24.385,35	16.093,44	17.256,69
REGIÃO XV - DIANÓPOLIS	426.995,96	21.163,40	261.938,46	143.894,10
Almas	77.296,63	531,07	38.122,94	38.642,62
Dianópolis	312.837,34	20.513,53	196.270,27	96.053,54
Novo Jardim	17.588,49	-	13.107,35	4.481,14
Porto Alegre do Tocantins	10.324,68	118,80	8.972,88	1.233,00
Rio da Conceição	2.616,10	-	2.298,10	318,00
Taipas do Tocantins	6.332,72	-	3.166,92	3.165,80
REGIÃO XVI - PARANÃ	216.632,51	14.436,79	126.000,73	76.194,99
Palmeirópolis	130.522,45	5.970,52	76.270,05	48.281,88
Paraná	43.626,66	6.756,85	14.353,85	22.515,96
São Salvador do Tocantins	42.483,40	1.709,42	35.376,83	5.397,15
REGIÃO XVII - ARRAIAS	182.692,46	6.330,07	102.711,63	73.650,76
Arraias	111.460,29	5.256,07	57.194,84	49.009,38
Combinado	34.483,02	-	22.585,63	11.897,39
Conceição do Tocantins	12.105,47	1.074,00	7.481,57	3.549,90
Novo Alegre	24.643,68	-	15.449,59	9.194,09
REGIÃO XVIII - TAGUATINGA	228.513,72	4.116,48	149.304,85	75.092,39
Aurora do Tocantins	30.415,12	715,10	15.089,23	14.610,79
Lavandeira	7.990,86	1.530,00	4.941,91	1.518,95
Ponte Alta do Bom Jesus	14.783,83	24,00	9.565,53	5.194,30
Taguatinga	175.323,91	1.847,38	119.708,18	53.768,35
Municípios a Classificar	1.665,50	15,00	1.236,66	413,84
Substituição Tributária	414,00	-	-	414,00
Total de Substituição Tributária	2.079,50	15,00	1.236,66	827,84

Fonte: Secretaria da Fazenda / SEPLAN-TO/DPIE

I. T. C. D. - Imposto Sobre Transmissão Causa Mortes e Doação de quaisquer Bens ou Direitos

I. P. V. A. - Imposto Sobre Veículos Automotores

8.7 ARRECAÇÃO DE IMPOSTOS ESTADUAIS, SEGUNDO AS REGIÕES ADMINISTRATIVAS E MUNICÍPIOS DO TOCANTINS - 2005 (Valores em R\$)

Regiões Administrativas	Total	I. T. C. D.	I. P. V. A.	Tx Judiciária	Taxas
TOTAL DO ESTADO	36.954.986,94	989.858,38	28.222.393,92	101.671,65	7.641.062,99
REGIÃO I - ARAGUATINS	481.977,24	7.843,88	372.877,80	925,00	100.330,56
Araguatins	416.805,93	7.843,88	324.430,48	820,00	83.711,57
Cachoeirinha	8.305,85	-	7.188,69	100,00	1.017,16
Esperantina	19.917,14	-	15.574,64	5,00	4.337,50
São Bento do Tocantins	21.801,09	-	14.308,56	-	7.492,53
São Sebastião do Tocantins	15.147,23	-	11.375,43	-	3.771,80
REGIÃO II - AUGUSTINÓPOLIS	587.292,57	-	455.891,47	13.763,75	117.637,35
Augustinópolis	209.884,64	-	157.146,87	129,70	52.608,07
Axixá do Tocantins	98.214,08	-	59.106,38	13.554,79	25.552,91
Buriti do Tocantins	44.920,58	-	34.351,13	6,00	10.563,45
Carrasco Bonito	9.116,98	-	6.872,38	-	2.244,60
Praia Norte	11.511,89	-	8.510,49	-	3.001,40
Sampaio	98.990,00	-	96.185,10	4,90	2.800,00
São Miguel do Tocantins	51.561,37	-	37.657,18	6,00	13.898,19
Sítio Novo do Tocantins	63.093,03	-	56.061,94	62,36	6.968,73
REGIÃO III - TOCANTINÓPOLIS	2.431.489,02	4.132,46	2.273.342,10	1.161,37	152.853,09
Aguiarnópolis	36.299,56	200,00	30.189,91	-	5.909,65
Angico	16.374,00	-	7.842,93	-	8.531,07
Darcinópolis	208.219,32	-	197.183,65	-	11.035,67
Itaguatins	32.042,56	1.977,46	16.939,70	266,37	12.859,03
Luzinópolis	10.456,42	-	9.470,92	6,00	979,50
Maurilândia do Tocantins	11.952,43	-	10.512,43	3,00	1.437,00
Nazaré	24.967,33	-	16.942,27	15,00	8.010,06
Palmeiras do Tocantins	65.900,98	-	52.842,18	3,00	13.055,80
Santa Terezinha do Tocantins	9.631,46	-	7.427,74	3,00	2.200,72
Tocantinópolis	2.015.644,96	1.955,00	1.923.990,37	865,00	88.834,59
REGIÃO IV - XAMBIOÁ	795.630,35	46.195,73	656.507,17	238,00	92.689,45
Ananás	97.002,51	790,00	71.203,05	233,00	24.776,46
Araguanã	395.839,02	44.436,84	332.821,37	5,00	18.575,81
Piraquê	27.628,03	-	18.753,08	-	8.874,95
Riachinho	101.728,98	-	96.584,22	-	5.144,76
Xambioá	173.431,81	968,89	137.145,45	-	35.317,47
REGIÃO V - ARAGUAÍNA	8.158.659,97	165.407,24	7.125.786,27	12.210,09	855.256,37
Aragominas	144.555,07	-	131.882,72	-	12.672,35
Araguaína	6.697.930,36	145.661,69	5.831.257,24	9.826,94	711.184,49
Babaçulândia	248.614,82	3.920,00	239.899,29	-	4.795,53
Carmolândia	562.677,61	-	553.605,29	-	9.072,32
Filadélfia	100.999,51	3.269,55	56.009,78	830,00	40.890,18
Muricilândia	28.828,26	2.840,76	16.181,48	-	9.806,02

(continua)

8.7 ARRECADAÇÃO DE IMPOSTOS ESTADUAIS, SEGUNDO AS REGIÕES ADMINISTRATIVAS E MUNICÍPIOS DO TOCANTINS - 2005 (Valores em R\$)

Regiões Administrativas	Total	I. T. C. D.	I. P. V. A.	Tx Judiciária	Taxas
Nova Olinda	89.085,66	1.067,64	67.903,41	-	20.114,61
Palmeirante	18.456,35	8.607,60	4.874,45	-	4.974,30
Santa Fé do Araguaia	200.348,31	-	172.048,83	-	28.299,48
Wanderlândia	67.164,02	40,00	52.123,78	1.553,15	13.447,09
REGIÃO VI - COLINAS DO TOCANTINS	1.336.609,47	93.643,67	911.200,07	616,00	331.149,73
Arapoema	106.741,41	9.688,07	73.768,14	-	23.285,20
Bandeirantes do Tocantins	45.472,16	-	27.887,98	-	17.584,18
Bernardo Sayão	62.502,87	-	43.504,80	50,00	18.948,07
Brasilândia do Tocantins	26.975,15	-	19.587,32	-	7.387,83
Colinas do Tocantins	894.077,72	83.402,18	619.842,86	506,00	190.326,68
Couto de Magalhães	36.505,75	489,42	16.973,35	12,00	19.030,98
Itaporã do Tocantins	34.672,56	-	16.591,18	-	18.081,38
Juarina	12.645,32	-	9.926,22	-	2.719,10
Pau D'Arco	24.782,93	-	15.122,60	-	9.660,33
Pequizeiro	43.648,26	64,00	30.156,05	-	13.428,21
Presidente Kennedy	43.509,39	-	34.251,37	48,00	9.210,02
Tupiratins	5.075,95	-	3.588,20	-	1.487,75
REGIÃO VII - GOIATINS	101.472,32	1.040,00	65.722,98	177,46	34.531,88
Barra do Ouro	6.271,70	-	5.327,70	-	944,00
Campos Lindos	52.940,74	-	44.389,94	-	8.550,80
Goiatins	42.259,88	1.040,00	16.005,34	177,46	25.037,08
REGIÃO VIII - GUARAÍ	1.370.114,94	71.586,39	930.729,38	4.346,29	363.452,88
Araguacema	24.294,24	260,00	11.143,09	52,00	12.839,15
Colméia	223.785,61	16.091,87	150.059,00	157,00	57.477,74
Dois Irmãos do Tocantins	48.815,42	4.423,04	29.231,59	-	15.160,79
Fortaleza do Tabocão	27.386,92	-	18.710,72	-	8.676,20
Goianorte	37.526,19	2.002,57	27.273,08	-	8.250,54
Guaraí	674.162,99	31.482,53	470.579,70	3.627,29	168.473,47
Miranorte	307.599,62	15.930,91	206.438,02	460,00	84.770,69
Rio dos Bois	16.182,46	-	11.148,96	50,00	4.983,50
Tupirama	10.361,49	1.395,47	6.145,22	-	2.820,80
REGIÃO IX - METROPOLITANA DE PALMAS	12.573.481,91	167.649,38	9.361.319,36	36.680,75	3.007.832,42
Aparecida do Rio Negro	29.005,08	-	18.720,96	36,00	10.248,12
Brejinho de Nazaré	54.404,77	9.496,55	27.365,33	12,00	17.530,89
Fátima	43.656,92	-	32.187,70	-	11.469,22
Ipueiras	24.377,26	-	22.060,60	-	2.316,66
Lajeado	18.353,94	1.050,17	14.135,58	-	3.168,19
Miracema do Tocantins	425.199,39	19.191,55	319.719,55	110,00	86.178,29
Monte do Carmo	49.933,32	5.577,75	24.913,97	-	19.441,60
Oliveira de Fátima	7.018,32	-	5.311,82	-	1.706,50
Palmas	10.745.633,61	107.770,80	8.102.803,37	34.017,83	2.501.041,61

(continua)

8.7 ARRECAÇÃO DE IMPOSTOS ESTADUAIS, SEGUNDO AS REGIÕES ADMINISTRATIVAS E MUNICÍPIOS DO TOCANTINS - 2005 (Valores em R\$)

Regiões Administrativas	Total	I. T. C. D.	I. P. V. A.	Tx Judiciária	Taxas
Porto Nacional	1.119.890,90	24.098,73	770.666,44	2.447,92	322.677,81
Tocantínia	56.008,40	463,83	23.434,04	57,00	32.053,53
REGIÃO X - PEDRO AFONSO	470.912,61	28.942,22	263.453,39	140,00	178.377,00
Bom Jesus do Tocantins	15.682,47	150,00	7.874,63	-	7.657,84
Centenário	5.037,90	-	3.874,90	-	1.163,00
Itacajá	53.174,72	3.130,44	37.952,14	-	12.092,14
Itapiratins	27.933,79	2.885,00	11.980,95	-	13.067,84
Pedro Afonso	345.906,63	22.776,78	183.371,19	140,00	139.618,66
Recursolândia	5.957,04	-	4.803,04	-	1.154,00
Santa Maria do Tocantins	17.220,06	-	13.596,54	-	3.623,52
REGIÃO XI - PARAÍSO DO TOCANTINS	2.239.446,39	64.623,58	1.660.945,91	3.873,18	510.003,72
Abreulândia	21.863,70	-	17.454,03	-	4.409,67
Barrolândia	71.484,52	2.925,00	45.301,47	156,00	23.102,05
Caseara	29.679,25	-	21.197,20	-	8.482,05
Chapada de Areia	5.648,77	2.038,40	2.243,37	5,00	1.362,00
Cristalândia	103.214,91	6.648,82	56.279,04	952,04	39.335,01
Divinópolis do Tocantins	83.876,39	10.500,00	51.410,40	25,00	21.940,99
Lagoa da Confusão	127.064,25	-	61.985,53	-	65.078,72
Marianópolis do Tocantins	46.475,50	3.970,36	25.224,07	15,00	17.266,07
Monte Santo do Tocantins	61.040,42	-	55.463,87	10,00	5.566,55
Nova Rosalândia	20.934,54	820,00	13.305,80	50,23	6.758,51
Paraíso do Tocantins	1.544.334,91	20.575,88	1.251.733,12	2.378,91	269.647,00
Pium	66.211,29	1.629,12	27.190,79	211,00	37.180,38
Pugmil	31.567,59	-	28.817,59	70,00	2.680,00
Santa Rita do Tocantins	26.050,35	15.516,00	3.339,63	-	7.194,72
REGIÃO XII - NOVO ACORDO	141.891,73	6.527,48	72.439,84	50,50	62.873,91
Lagoa do Tocantins	8.149,51	-	6.233,51	-	1.916,00
Lizarda	7.814,89	-	7.259,89	-	555,00
Mateiros	15.433,41	-	5.323,95	-	10.109,46
Novo Acordo	19.300,61	1.220,00	7.734,19	10,50	10.335,92
Ponte Alta do Tocantins	58.153,17	5.138,31	26.529,39	5,00	26.480,47
Rio Sono	21.043,25	100,96	11.652,03	35,00	9.255,26
Santa Tereza do Tocantins	9.623,99	68,21	5.507,98	-	4.047,80
São Félix do Tocantins	2.372,90	-	2.198,90	-	174,00
REGIÃO XIII - NATIVIDADE	282.216,91	4.378,68	174.322,33	592,00	102.923,90
Chapada da Natividade	14.241,78	-	8.823,66	-	5.418,12
Natividade	105.070,58	2.020,00	60.656,22	70,00	42.324,36
Pindorama do Tocantins	13.881,27	-	10.035,23	-	3.846,04
Santa Rosa do Tocantins	31.980,66	222,55	16.439,34	-	15.318,77
São Valério da Natividade	72.258,28	2.136,13	49.170,51	522,00	20.429,64
Silvanópolis	44.784,34	-	29.197,37	-	15.586,97

(continua)

8.7 ARRECADAÇÃO DE IMPOSTOS ESTADUAIS, SEGUNDO AS REGIÕES ADMINISTRATIVAS E MUNICÍPIOS DO TOCANTINS - 2005 (Valores em R\$)

Regiões Administrativas	Total	I. T. C. D.	I. P. V. A.	Tx Judiciária	Taxas
REGIÃO XIV - GURUPI	5.097.511,73	277.462,87	3.433.937,48	7.714,56	1.378.396,82
Aliança do Tocantins	84.376,41	4.316,38	56.887,43	3,00	23.169,60
Alvorada	235.065,58	3.303,73	150.216,23	2,60	81.543,02
Araguaçu	278.131,88	65.636,00	120.387,73	3.670,50	88.437,65
Cariri do Tocantins	68.353,36	70,00	41.606,63	1.032,82	25.643,91
Crixás do Tocantins	17.949,33	2.160,00	9.745,81	0,00	6.043,52
Dueré	64.635,00	1.462,86	26.658,59	271,88	36.241,67
Figueirópolis	123.634,86	5.921,60	70.094,62	114,00	47.504,64
Formoso do Araguaia	411.558,19	7.978,62	205.020,96	611,93	197.946,68
Gurupi	3.373.688,79	141.942,47	2.585.099,17	1.708,83	644.938,32
Jaú do Tocantins	34.103,85	5.294,58	11.681,88	-	17.127,39
Peixe	254.778,51	19.481,76	120.136,39	299,00	114.861,36
Sandolândia	55.841,99	2.958,00	20.535,81	-	32.348,18
Sucupira	32.906,70	6.723,86	5.799,13	-	20.383,71
Talismã	62.487,28	10.213,01	10.067,10	-	42.207,17
REGIÃO XV - DIANÓPOLIS	318.819,21	4.316,48	195.512,33	10.310,55	108.679,85
Almas	46.116,31	-	31.120,20	-	14.996,11
Dianópolis	239.468,59	4.316,48	146.116,45	10.200,00	78.835,66
Novo Jardim	19.740,55	-	8.495,70	-	11.244,85
Porto Alegre do Tocantins	7.533,67	-	5.997,39	110,55	1.425,73
Rio da Conceição	2.186,87	-	1.287,87	-	899,00
Taipas do Tocantins	3.773,22	-	2.494,72	-	1.278,50
REGIÃO XVI - PARANÃ	185.161,28	18.148,97	86.264,80	300,77	80.446,74
Palmeirópolis	112.105,91	3.749,37	54.774,00	105,52	53.477,02
Paraná	28.010,05	4.968,27	5.959,94	195,25	16.886,59
São Salvador do Tocantins	45.045,32	9.431,33	25.530,86	-	10.083,13
REGIÃO XVII - ARRAIAS	180.741,67	25.284,31	75.104,61	6.418,76	73.933,99
Arraias	115.445,95	22.676,31	34.273,44	6.418,76	52.077,44
Combinado	31.007,31	2.250,00	19.515,25	-	9.242,06
Conceição do Tocantins	14.164,50	-	10.003,31	-	4.161,19
Novo Alegre	20.123,91	358,00	11.312,61	-	8.453,30
REGIÃO XVIII - TAGUATINGA	200.459,48	2.675,04	106.811,18	2.152,62	88.820,64
Aurora do Tocantins	25.058,28	-	11.436,89	1.380,12	12.241,27
Lavandeira	4.800,81	-	3.253,31	-	1.547,50
Ponte Alta do Bom Jesus	11.905,68	13,04	6.085,00	-	5.807,64
Taguatinga	158.694,71	2.662,00	86.035,98	772,50	69.224,23
Substituição Tributária	1.098,14	-	225,45	-	872,69

Fonte: Secretaria da Fazenda / SEPLAN-TO/DPIE

I. T. C. D. - Imposto Sobre Transmissão Causa Mortes e Doação de quaisquer Bens ou Direitos

I. P. V. A. - Imposto Sobre Veículos Automotores

8.8 ARRECAÇÃO DE IMPOSTOS ESTADUAIS, SEGUNDO AS REGIÕES ADMINISTRATIVAS E MUNICÍPIOS DO TOCANTINS - 2004 (Valores em R\$)

Regiões Administrativas	Total	I. T. C. D.	I. P. V. A.	Tx Judiciária	Taxas
TOTAL DO ESTADO	33.708.565,61	822.385,95	24.526.614,60	1.712.525,08	6.647.039,98
REGIÃO I - ARAGUATINS	506.962,20	28.948,97	366.958,75	19.046,20	92.008,28
Araguatins	435.240,70	28.889,27	319.779,01	18.025,70	68.546,72
Cachoeirinha	8.734,03	59,70	5.756,94	200,00	2.717,39
Esperantina	21.270,18	-	13.761,09	47,50	7.461,59
São Bento do Tocantins	21.152,93	-	10.090,05	770,00	10.292,88
São Sebastião do Tocantins	20.564,36	-	17.571,66	3,00	2.989,70
REGIÃO II - AUGUSTINÓPOLIS	730.911,69	1.960,00	336.383,80	75.836,73	316.731,16
Augustinópolis	282.217,36	1.960,00	151.766,98	1.955,11	126.535,27
Aixá do Tocantins	256.397,32	-	53.030,99	73.210,66	130.155,67
Buriti do Tocantins	60.624,80	-	36.967,83	186,00	23.470,97
Carrasco Bonito	6.535,56	-	3.758,64	118,60	2.658,32
Praia Norte	16.139,75	-	11.393,70	279,76	4.466,29
Sampaio	23.242,13	-	13.703,73	-	9.538,40
São Miguel do Tocantins	28.626,23	-	16.469,64	15,00	12.141,59
Sítio Novo do Tocantins	57.128,54	-	49.292,29	71,60	7.764,65
REGIÃO III - TOCANTINÓPOLIS	2.341.189,36	6.287,83	2.184.285,74	25.463,33	125.152,46
Aguiarnópolis	37.755,66	-	30.353,57	188,60	7.213,49
Angico	13.904,39	-	5.390,09	50,00	8.464,30
Darcinópolis	198.496,54	800,00	188.199,65	1.796,52	7.700,37
Itaguatins	28.611,32	3.300,00	13.371,47	1.681,79	10.258,06
Luzinópolis	10.526,83	-	6.833,33	6,00	3.687,50
Maurilândia do Tocantins	9.952,66	-	5.295,64	6,00	4.651,02
Nazaré	21.638,52	-	14.222,04	206,48	7.210,00
Palmeiras do Tocantins	35.385,06	-	18.214,26	114,43	17.056,37
Santa Terezinha do Tocantins	13.032,87	-	7.307,77	-	5.725,10
Tocantinópolis	1.971.885,51	2.187,83	1.895.097,92	21.413,51	53.186,25
REGIÃO IV - XAMBIOÁ	600.395,63	12.540,07	480.650,66	1.135,00	106.069,90
Ananás	77.662,45	473,27	47.708,06	680,00	28.801,12
Araguanã	211.542,49	500,00	199.284,86	305,00	11.452,63
Piraquê	16.275,92	-	6.246,42	-	10.029,50
Riachinho	115.190,13	-	108.779,88	100,00	6.310,25
Xambioá	179.724,64	11.566,80	118.631,44	50,00	49.476,40
REGIÃO V - ARAGUAÍNA	7.492.028,44	72.682,27	6.510.052,29	257.883,82	651.410,06
Aragominas	194.776,37	-	179.172,10	-	15.604,27
Araguaína	6.183.073,47	59.224,30	5.380.369,89	237.945,44	505.533,84
Babaçulândia	216.658,05	140,00	206.320,31	50,00	10.147,74
Carmolândia	536.662,58	-	528.677,08	3,00	7.982,50
Filadélfia	108.575,66	11.282,67	57.636,88	2.883,57	36.772,54
Muricilândia	45.654,22	-	18.685,56	14.300,00	12.668,66

(continua)

8.8 ARRECAÇÃO DE IMPOSTOS ESTADUAIS, SEGUNDO AS REGIÕES ADMINISTRATIVAS E MUNICÍPIOS DO TOCANTINS - 2004 (Valores em R\$)

Regiões Administrativas	Total	I. T. C. D.	I. P. V. A.	Tx Judiciária	Taxas
Nova Olinda	71.266,03	200,00	51.597,90	80,00	19.388,13
Palmeirante	8.333,67	-	2.819,79	50,00	5.463,88
Santa Fé do Araguaia	69.859,69	-	45.606,62	-	24.253,07
Wanderlândia	57.168,70	1.835,30	39.166,16	2.571,81	13.595,43
REGIÃO VI - COLINAS DO TOCANTINS	1.187.407,71	81.230,50	747.370,73	57.707,81	301.098,67
Arapoema	107.199,95	316,00	68.274,12	5.655,43	32.954,40
Bandeirantes do Tocantins	47.483,00	-	18.345,68	-	29.137,32
Bernardo Sayão	64.554,78	-	30.362,67	100,00	34.092,11
Brasilândia do Tocantins	20.252,70	-	13.544,07	-	6.708,63
Colinas do Tocantins	732.013,74	73.058,05	499.072,74	48.130,29	111.752,66
Couto de Magalhães	32.611,80	-	15.075,08	18,00	17.518,72
Itaporã do Tocantins	37.781,36	1.419,08	18.212,25	-	18.150,03
Juarina	19.919,19	-	16.024,74	-	3.894,45
Pau D'Arco	30.444,34	-	14.764,30	50,00	15.630,04
Pequizeiro	41.415,00	5.237,37	19.162,49	198,00	16.817,14
Presidente Kennedy	47.959,54	1.200,00	31.324,56	3.506,09	11.928,89
Tupiratins	5.772,31	-	3.208,03	50,00	2.514,28
REGIÃO VII - GOIATINS	87.776,02	8.525,31	46.764,35	6.336,07	26.150,29
Barra do Ouro	8.722,90	-	6.815,90	-	1.907,00
Campos Lindos	45.967,75	-	29.333,28	100,00	16.534,47
Goiatins	33.085,37	8.525,31	10.615,17	6.236,07	7.708,82
REGIÃO VIII - GUARAÍ	1.226.932,65	83.730,46	795.975,29	102.429,15	244.797,75
Araguacema	35.707,99	5.667,86	9.700,34	2.608,68	17.731,11
Colméia	196.917,55	5.398,99	138.202,86	27.625,23	25.690,47
Dois Irmãos do Tocantins	55.232,64	5.819,84	24.110,37	6.159,04	19.143,39
Fortaleza do Tabocão	22.897,98	-	11.508,93	1.324,65	10.064,40
Goianorte	33.260,22	175,46	23.165,59	796,94	9.122,23
Guaraí	582.943,91	53.417,50	381.122,84	53.247,16	95.156,41
Miranorte	278.985,59	13.250,81	196.155,60	10.567,45	59.011,73
Rio dos Bois	12.623,97	-	7.313,15	100,00	5.210,82
Tupirama	8.362,80	-	4.695,61	-	3.667,19
REGIÃO IX - METROPOLITANA DE PALMAS	11.429.249,62	118.189,80	7.717.896,16	653.330,16	2.939.833,50
Aparecida do Rio Negro	26.862,01	-	13.050,20	39,00	13.772,81
Brejinho de Nazaré	42.249,92	160,00	19.933,15	2.855,96	19.300,81
Fátima	41.018,73	745,60	27.055,11	55,00	13.163,02
Ipueiras	3.035,28	-	1.978,08	-	1.057,20
Lajeado	20.984,28	-	15.793,42	553,00	4.637,86
Miracema do Tocantins	394.214,06	13.945,41	298.029,86	15.271,21	66.967,58
Monte do Carmo	34.370,89	-	20.254,34	623,34	13.493,21
Oliveira de Fátima	7.457,47	-	3.537,57	263,79	3.656,11
Palmas	9.793.976,21	71.242,67	6.568.641,78	513.494,36	2.640.597,40

(continua)

8.8**ARRECAÇÃO DE IMPOSTOS ESTADUAIS, SEGUNDO AS REGIÕES ADMINISTRATIVAS E MUNICÍPIOS DO TOCANTINS - 2004 (Valores em R\$)**

Regiões Administrativas	Total	I. T. C. D.	I. P. V. A.	Tx Judiciária	Taxas
Porto Nacional	1.029.560,79	30.194,32	726.400,55	116.948,19	156.017,73
Tocantínia	35.519,98	1.901,80	23.222,10	3.226,31	7.169,77
REGIÃO X - PEDRO AFONSO	331.904,98	12.467,59	202.594,57	36.865,31	79.977,51
Bom Jesus do Tocantins	14.963,83	2.184,24	6.681,59	50,00	6.048,00
Centenário	5.854,62	-	3.712,52	245,00	1.897,10
Itacajá	58.791,68	4.030,12	40.690,11	2.475,46	11.595,99
Itapiratins	30.245,78	1.980,00	10.612,72	4.466,78	13.186,28
Pedro Afonso	207.740,96	4.273,23	131.139,40	29.478,07	42.850,26
Recursolândia	6.444,80	-	4.150,30	50,00	2.244,50
Santa Maria do Tocantins	7.863,31	-	5.607,93	100,00	2.155,38
REGIÃO XI - PARAÍSO DO TOCANTINS	2.075.013,39	59.154,47	1.477.368,30	83.558,72	454.931,90
Abreulândia	21.503,37	271,20	14.352,56	170,00	6.709,61
Barrolândia	51.971,04	6.760,00	25.033,60	455,00	19.722,44
Caseara	35.268,25	-	17.643,06	344,80	17.280,39
Chapada de Areia	5.537,51	-	2.505,51	158,00	2.874,00
Cristalândia	107.381,22	4.562,30	55.888,64	13.529,32	33.400,96
Divinópolis do Tocantins	69.079,79	6.723,67	35.208,63	418,00	26.729,49
Lagoa da Confusão	146.696,19	960,00	43.076,23	2.794,92	99.865,04
Marianópolis do Tocantins	38.389,03	-	20.129,36	-	18.259,67
Monte Santo do Tocantins	77.110,41	516,74	71.658,73	205,00	4.729,94
Nova Rosalândia	20.967,72	900,00	12.096,03	650,00	7.321,69
Paraíso do Tocantins	1.383.009,67	25.936,05	1.120.490,82	62.055,78	174.527,02
Pium	74.319,98	12.524,51	27.880,35	2.577,90	31.337,22
Pugmil	27.430,97	-	24.805,97	150,00	2.475,00
Santa Rita do Tocantins	16.348,24	-	6.598,81	50,00	9.699,43
REGIÃO XII - NOVO ACORDO	131.305,83	12.394,96	57.865,98	4.437,12	56.607,77
Lagoa do Tocantins	7.683,53	-	3.863,13	425,00	3.395,40
Lizarda	9.375,84	-	6.536,06	-	2.839,78
Mateiros	11.879,53	-	4.406,44	-	7.473,09
Novo Acordo	22.628,16	5.370,38	6.678,96	2.468,78	8.110,04
Ponte Alta do Tocantins	43.538,69	4.484,70	18.761,08	465,00	19.827,91
Rio Sono	21.835,07	1.200,00	12.244,30	229,00	8.161,77
Santa Tereza do Tocantins	11.971,37	1.339,88	5.087,37	799,34	4.744,78
São Félix do Tocantins	2.393,64	-	288,64	50,00	2.055,00
REGIÃO XIII - NATIVIDADE	271.733,18	15.867,64	127.956,81	51.546,98	76.361,75
Chapada da Natividade	15.173,00	300,00	7.223,33	500,00	7.149,67
Natividade	124.978,04	2.024,00	55.248,94	47.015,14	20.689,96
Pindorama do Tocantins	13.505,78	160,13	6.996,59	-	6.349,06
Santa Rosa do Tocantins	30.549,73	5.334,00	10.782,72	1.975,00	12.458,01
São Valério da Natividade	50.857,21	7.348,01	29.680,87	1.611,84	12.216,49
Silvanópolis	36.669,42	701,50	18.024,36	445,00	17.498,56

(continua)

8.8 ARRECAÇÃO DE IMPOSTOS ESTADUAIS, SEGUNDO AS REGIÕES ADMINISTRATIVAS E MUNICÍPIOS DO TOCANTINS - 2004 (Valores em R\$)

Regiões Administrativas	Total	I. T. C. D.	I. P. V. A.	Tx Judiciária	Taxas
REGIÃO XIV - GURUPI	4.475.144,78	258.357,89	3.123.326,21	216.699,24	876.761,44
Aliança do Tocantins	79.253,80	4.192,22	39.912,85	3.769,88	31.378,85
Alvorada	212.906,48	46.231,97	113.577,74	2.825,06	50.271,71
Araguaçu	269.392,49	42.512,97	102.258,71	38.903,38	85.717,43
Cariri do Tocantins	87.533,98	-	52.451,68	6.808,78	28.273,52
Crixás do Tocantins	15.902,35	2.538,90	9.529,15	-	3.834,30
Dueré	100.509,39	10.172,91	28.229,96	8.517,06	53.589,46
Figueirópolis	103.647,23	6.748,65	56.504,55	3.480,07	36.913,96
Formoso do Araguaia	313.469,97	4.136,57	175.361,62	9.342,89	124.628,89
Gurupi	2.909.829,67	93.395,21	2.387.335,09	124.950,39	304.148,98
Jaú do Tocantins	32.832,94	4.110,58	8.883,69	50,00	19.788,67
Peixe	229.769,03	31.427,41	114.149,95	15.639,51	68.552,16
Sandolândia	50.236,05	3.330,00	17.128,50	-	29.777,55
Sucupira	28.793,98	2.056,75	11.364,91	834,88	14.537,44
Talismã	41.067,42	7.503,75	6.637,81	1.577,34	25.348,52
REGIÃO XV - DIANÓPOLIS	319.877,12	11.664,93	167.961,98	29.049,57	111.200,64
Almas	42.681,13	1.083,90	28.012,26	2.281,45	11.303,52
Dianópolis	237.038,25	10.581,03	119.786,88	26.768,12	79.902,22
Novo Jardim	23.007,68	-	7.179,07	-	15.828,61
Porto Alegre do Tocantins	10.840,26	-	8.966,16	-	1.874,10
Rio da Conceição	2.245,03	-	1.486,84	-	758,19
Taipas do Tocantins	4.064,77	-	2.530,77	-	1.534,00
REGIÃO XVI - PARANÃ	117.396,10	19.177,27	41.746,06	8.449,34	48.023,43
Palmeirópolis	64.359,90	1.860,50	35.410,25	2.456,47	24.632,68
Paraná	43.151,45	16.916,77	2.647,39	5.790,27	17.797,02
São Salvador do Tocantins	9.884,75	400,00	3.688,42	202,60	5.593,73
REGIÃO XVII - ARRAIAS	149.822,68	7.042,01	54.697,88	13.713,38	74.369,41
Arraias	92.161,92	6.842,01	32.207,23	8.683,38	44.429,30
Combinado	21.580,35	200,00	9.502,18	150,00	11.728,17
Conceição do Tocantins	18.994,69	-	5.699,20	4.880,00	8.415,49
Novo Alegre	17.085,72	-	7.289,27	-	9.796,45
REGIÃO XVIII - TAGUATINGA	233.241,47	12.163,98	86.738,28	69.037,15	65.302,06
Aurora do Tocantins	34.700,64	1.117,50	8.873,86	10.487,69	14.221,59
Lavandeira	7.393,84	-	2.554,94	-	4.838,90
Ponte Alta do Bom Jesus	10.543,28	10,00	2.545,20	50,00	7.938,08
Taguatinga	180.603,71	11.036,48	72.764,28	58.499,46	38.303,49
Substituição Tributária	272,76	-	20,76	-	252,00

Fonte: Secretaria da Fazenda / SEPLAN-TO/DPIE

I. T. C. D. - Imposto Sobre Transmissão Causa Mortes e Doação de quaisquer Bens ou Direitos

I. P. V. A. - Imposto Sobre Veículos Automotores

8.9a TRANSFERÊNCIAS CONSTITUCIONAIS PARA OS MUNICÍPIOS, SEGUNDO AS REGIÕES ADMINISTRATIVAS E MUNICÍPIOS DO TOCANTINS - 2007* (Valores em R\$)

Regiões Administrativas	Total	FPM (R\$)	ITR (R\$)	LC 87/96 (R\$)
TOTAL DO ESTADO	767.826.170,82	528.098.171,37	2.441.688,66	287.888,60
REGIÃO I - ARAGUATINS	28.480.517,96	14.867.611,56	37.062,81	5.192,04
Araguatins	12.476.165,01	5.477.540,64	26.760,31	2.842,23
Cachoeirinha	2.814.255,04	2.347.517,73	2.002,23	949,85
Esperantina	6.525.015,64	2.347.517,73	1.072,66	375,92
São Bento do Tocantins	3.353.798,14	2.347.517,73	5.943,25	638,29
São Sebastião do Tocantins	3.311.284,13	2.347.517,73	1.284,36	385,75
REGIÃO II - AUGUSTINÓPOLIS	36.262.217,22	20.888.889,16	12.983,84	6.740,15
Augustinópolis	5.864.110,14	3.912.529,18	4.707,42	1.275,16
Axixá do Tocantins	5.986.923,49	2.263.511,25	1.239,30	1141,15
Buriti do Tocantins	3.471.372,72	2.192.754,30	1356,09	642,25
Carrasco Bonito	3.407.095,24	2.347.517,73	1.011,68	793,14
Praia Norte	5.119.355,67	2.347.517,73	387,9	731,47
Sampaio	3.098.318,54	2.347.517,73	659,47	724,15
São Miguel do Tocantins	4.517.718,78	2.347.517,73	1.479,79	584,17
Sítio Novo do Tocantins	4.797.322,64	3.130.023,51	2.142,19	848,66
REGIÃO III - TOCANTINÓPOLIS	36.733.135,42	25.981.729,85	61.062,71	8.362,58
Aguiarnópolis	3.366.662,55	2.347.517,73	1.770,97	1.015,96
Angico	3.060.572,15	2.347.517,73	20.602,52	518,83
Darcinópolis	3.517.805,96	2.347.517,73	9.339,67	756,31
Itaguatins	4.759.503,21	2.263.511,25	6.861,74	767,99
Luzinópolis	2.835.565,55	2.347.517,73	1215,66	503,04
Maurilândia do Tocantins	3.155.976,23	2.347.517,73	1.271,55	1.057,86
Nazaré	2.701.989,61	2.192.754,30	5.673,19	585,57
Palmeiras do Tocantins	3.381.940,20	2.347.517,73	5.769,26	506,28
Santa Terezinha do Tocantins	2.823.881,12	2.347.517,73	2.025,01	346,34
Tocantinópolis	7.129.238,84	5.092.840,19	6.533,14	2.304,40
REGIÃO IV - XAMBIOÁ	19.197.552,04	13.143.420,21	78.203,28	9.593,47
Ananás	4.546.672,76	3.130.023,51	25.999,68	2.651,31
Araguanã	3.588.038,86	2.347.517,73	16.656,65	1.974,03
Piraquê	3.138.981,46	2.347.517,73	9.892,57	1.505,10
Riachinho	3.585.073,15	2.347.517,73	4.603,15	717,66
Xambioá	4.338.785,81	2.970.843,51	21.051,23	2.745,37
REGIÃO V - ARAGUAÍNA	66.066.805,90	37.476.014,04	200.398,12	38.172,08
Aragominas	3.971.110,80	2.347.517,73	8.343,48	1.421,49
Araguaína	29.054.693,56	14.084.843,61	59.885,51	25.947,74
Babaçulândia	4.947.100,30	3.130.023,51	33.233,27	789,37
Carmolândia	3.113.100,14	2.347.517,73	4.619,68	1.012,28
Filadélfia	4.194.730,98	2.263.511,25	12.517,26	1.549,91
Muricilândia	3.026.889,71	2.347.517,73	12.768,69	1.335,21

* Em razão do grande número de dados, esta tabela foi dividida em partes. Sua reprodução integral vai da Tabela 8.9a à 8.9b.

(continua)

8.9a TRANSFERÊNCIAS CONSTITUCIONAIS PARA OS MUNICÍPIOS, SEGUNDO AS REGIÕES ADMINISTRATIVAS E MUNICÍPIOS DO TOCANTINS - 2007* (Valores em R\$)

Regiões Administrativas	Total	FPM (R\$)	ITR (R\$)	LC 87/96 (R\$)
Nova Olinda	5.052.760,37	3.130.023,51	13.434,68	1.922,95
Palmeirante	3.629.233,63	2.347.517,73	17.210,77	533,85
Santa Fé do Araguaia	3.889.673,50	2.347.517,73	21.671,79	2.670,11
Wanderlândia	5.187.512,91	3.130.023,51	16.712,99	989,17
REGIÃO VI - COLINAS DO TOCANTINS	46.063.301,82	31.273.736,58	141.022,11	19.264,13
Arapoema	3.659.021,63	2.405.025,12	42.222,76	2.591,13
Bandeirantes do Tocantins	3.146.125,32	2.347.517,73	9.587,99	2.489,96
Bernardo Sayão	3.972.126,05	2.347.517,73	9.286,93	1.285,52
Brasilândia do Tocantins	2.949.597,08	2.347.517,73	5.925,93	596,6
Colinas do Tocantins	10.089.433,31	5.477.540,64	7.201,91	5.883,23
Couto de Magalhães	3.551.635,45	2.347.517,73	15.123,64	894,66
Itaporã do Tocantins	2.880.335,13	2.347.517,73	12.363,92	1.377,01
Juarina	2.703.220,39	2.347.517,73	1.195,04	412,35
Pau D'Arco	3.603.716,92	2.347.517,73	9.530,37	1.263,29
Pequizeiro	3.626.735,99	2.347.517,73	7.953,37	1.377,11
Presidente Kennedy	2.966.208,19	2.263.511,25	16.475,75	702,95
Tupiratins	2.915.146,36	2.347.517,73	4.154,50	390,32
REGIÃO VII - GOIATINS	14.765.540,05	7.665.878,97	80.945,27	4.747,07
Barra do Ouro	3.242.588,08	2.347.517,73	12.944,68	381,58
Campos Lindos	5.044.998,50	2.347.517,73	30.512,54	3.400,52
Goiatins	6.477.953,47	2.970.843,51	37.488,05	964,97
REGIÃO VIII - GUARÁÍ	34.520.030,81	23.408.689,93	108.330,64	12.590,70
Araguacema	4.185.204,33	2.347.517,73	24.063,73	1.253,56
Colméia	3.164.350,55	2.263.511,25	8.817,53	1.368,78
Dois Irmãos do Tocantins	3.251.849,40	2.192.754,30	15.812,53	1.260,69
Fortaleza do Tabocão	2.792.801,49	2.347.517,73	2.574,13	1.114,04
Goianorte	3.101.562,25	2.347.517,73	8.990,52	633,75
Guaráí	7.580.218,47	4.314.751,05	22.148,22	4.076,16
Miranorte	5.234.986,53	2.900.086,62	12.677,62	1.671,20
Rio dos Bois	2.686.717,54	2.347.517,73	5.806,66	504,17
Tupirama	2.522.340,25	2.347.515,79	7.439,70	708,35
REGIÃO IX - METROPOLITANA DE PALMAS	229.528.642,22	180.343.673,26	364.620,52	66.707,46
Aparecida do Rio Negro	2.918.482,12	2.347.517,73	10.002,40	818,5
Brejinho de Nazaré	3.432.618,59	2.347.517,73	27.019,16	1.261,13
Fátima	2.963.071,51	2.347.517,73	3.276,21	624,89
Ipueiras	2.927.211,83	2.347.517,73	10.066,06	474,41
Lajeado	3.099.747,07	2.347.517,73	8.347,27	656,83
Miracema do Tocantins	8.067.899,81	5.477.540,64	67.632,07	17.050,20
Monte do Carmo	3.950.452,34	2.347.517,73	25.071,48	1.165,75
Oliveira de Fátima	2.829.954,87	2.347.517,73	460,26	416,97
Palmas	183.515.372,14	148.260.932,97	27.732,45	36.514,68

* Em razão do grande número de dados, esta tabela foi dividida em partes. Sua reprodução integral vai da Tabela 8.9a à 8.9b.

(continua)

8.9a TRANSFERÊNCIAS CONSTITUCIONAIS PARA OS MUNICÍPIOS, SEGUNDO AS REGIÕES ADMINISTRATIVAS E MUNICÍPIOS DO TOCANTINS - 2007* (Valores em R\$)

Regiões Administrativas	Total	FPM (R\$)	ITR (R\$)	LC 87/96 (R\$)
Porto Nacional	12.842.566,51	7.825.057,81	179.045,91	6.676,72
Tocantínia	2.981.265,43	2.347.517,73	5.967,25	1.047,38
REGIÃO X - PEDRO AFONSO	24.628.895,94	16.264.611,09	63.539,67	11.433,87
Bom Jesus do Tocantins	3.164.082,84	2.347.517,73	5.686,48	700,06
Centenário	3.280.654,62	2.347.517,73	6.903,78	364,48
Itacajá	3.543.734,35	2.334.268,14	14.062,09	1.253,13
Itapiratins	3.189.024,08	2.347.517,73	5.662,76	706,63
Pedro Afonso	4.824.549,45	2.192.754,30	15.856,21	7.515,89
Recursolândia	3.426.989,13	2.347.517,73	7.514,13	399,59
Santa Maria do Tocantins	3.199.861,47	2.347.517,73	7.854,22	494,09
REGIÃO XI - PARAÍSO DO TOCANTINS	54.553.653,62	37.250.755,73	240.155,39	27.379,93
Abreulândia	3.218.746,65	2.347.517,73	11.639,24	588,51
Barrolândia	2.970.020,26	2.347.517,73	8.118,63	994,56
Caseara	3.295.001,38	2.347.517,73	27.433,33	1.048,57
Chapada de Areia	2.800.405,70	2.347.517,73	1.980,61	427,35
Cristalândia	2.941.902,53	2.192.754,30	19.208,95	1.436,40
Divinópolis do Tocantins	3.664.508,93	2.347.517,73	20.573,28	1.457,46
Lagoa da Confusão	4.433.502,84	2.347.517,73	62.230,47	5.286,96
Marianópolis do Tocantins	3.763.644,03	2.347.517,73	16.601,15	1.361,04
Monte Santo do Tocantins	3.084.586,94	2.347.517,73	3.563,30	539,47
Nova Rosalândia	2.784.491,05	2.347.517,73	3.695,91	700,58
Paraíso do Tocantins	12.128.962,36	7.042.552,10	11.017,44	9.745,13
Pium	3.653.183,04	2.192.754,30	43.626,62	2.322,97
Pugmil	2.952.916,61	2.347.517,73	1.880,48	531,66
Santa Rita do Tocantins	2.861.781,30	2.347.517,73	8.585,98	939,27
REGIÃO XII - NOVO ACORDO	25.719.446,91	18.780.141,84	184.201,84	6.458,14
Lagoa do Tocantins	3.483.737,62	2.347.517,73	2.930,69	604,58
Lizarda	3.410.911,76	2.347.517,73	19.975,03	424,87
Mateiros	2.795.425,16	2.347.517,73	42.407,13	2.306,87
Novo Acordo	3.297.218,43	2.347.517,73	16.805,68	488,49
Ponte Alta do Tocantins	3.668.529,78	2.347.517,73	52.703,87	1.151,26
Rio Sono	3.630.909,03	2.347.517,73	42.803,30	654,81
Santa Tereza do Tocantins	2.906.642,65	2.347.517,73	2.785,53	417,50
São Félix do Tocantins	2.526.072,48	2.347.517,73	3.790,61	409,76
REGIÃO XIII - NATIVIDADE	20.891.698,53	14.001.099,90	93.892,95	4.924,41
Chapada da Natividade	3.290.975,07	2.347.517,73	8.679,87	486,3
Natividade	3.620.139,45	2.263.511,25	29.688,90	1.203,54
Pindorama do Tocantins	3.125.124,98	2.347.517,73	7.681,26	549,5
Santa Rosa do Tocantins	3.692.808,21	2.347.517,73	23.583,02	1.044,23
São Valério da Natividade	3.800.029,03	2.347.517,73	15.670,24	715,51
Silvanópolis	3.362.621,79	2.347.517,73	8.589,66	925,33

* Em razão do grande número de dados, esta tabela foi dividida em partes. Sua reprodução integral vai da Tabela 8.9a à 8.9b.

(continua)

8.9a TRANSFERÊNCIAS CONSTITUCIONAIS PARA OS MUNICÍPIOS, SEGUNDO AS REGIÕES ADMINISTRATIVAS E MUNICÍPIOS DO TOCANTINS - 2007* (Valores em R\$)

Regiões Administrativas	Total	FPM (R\$)	ITR (R\$)	LC 87/96 (R\$)
REGIÃO XIV - GURUPI	71.429.903,56	42.547.033,29	378.444,22	48.932,97
Aliança do Tocantins	3.557.750,99	2.192.754,30	12.244,40	1.580,35
Alvorada	3.833.252,64	2.192.754,30	25.052,37	2.837,62
Araguaçu	4.563.451,24	2.334.268,14	83.320,59	4.189,79
Cariri do Tocantins	3.403.182,94	2.347.517,73	15.957,49	1.802,94
Crixás do Tocantins	2.804.566,36	2.347.517,73	4.576,44	667,43
Dueré	3.271.091,12	2.347.517,73	25.340,36	2.054,94
Figueirópolis	3.131.339,92	2.192.754,30	20.956,38	2.328,05
Formoso do Araguaia	9.149.977,34	4.695.034,96	42.407,17	8.325,58
Gurupi	19.719.177,35	10.172.575,04	25.558,46	15.791,14
Jaú do Tocantins	3.873.171,19	2.347.517,73	11.147,77	1.060,23
Peixe	5.104.058,46	2.334.268,14	61.685,71	2.667,94
Sandolândia	2.889.487,49	2.347.517,73	24.339,67	2.384,34
Sucupira	2.794.959,27	2.347.517,73	8.229,17	1.283,48
Talismã	3.334.437,25	2.347.517,73	17.628,24	1.959,14
REGIÃO XV - DIANÓPOLIS	21.507.801,66	16.432.623,61	189.268,57	7.228,36
Almas	3.466.204,20	2.347.517,73	28.362,25	1.066,63
Dianópolis	7.095.124,77	4.695.034,96	149.190,97	4.191,53
Novo Jardim	2.698.050,33	2.347.517,73	4.190,86	474,23
Porto Alegre do Tocantins	3.116.487,46	2.347.517,73	3.647,06	364,48
Rio da Conceição	2.627.632,01	2.347.517,73	368,61	777,47
Taipas do Tocantins	2.504.302,89	2.347.517,73	3.508,82	354,02
REGIÃO XVI - PARANÃ	10.270.200,70	6.803.783,28	107.117,10	2.778,43
Palmeirópolis	3.218.928,48	2.263.511,25	21.591,87	1.320,09
Paraná	4.074.240,98	2.192.754,30	69.139,21	947,15
São Salvador do Tocantins	2.977.031,24	2.347.517,73	16.386,02	511,19
REGIÃO XVII - ARRAIAS	12.380.724,20	10.013.396,70	53.488,13	3.406,36
Arraias	4.308.114,79	2.970.843,51	28.804,69	1.551,64
Combinado	2.530.108,71	2.347.517,73	1.464,98	712,16
Conceição do Tocantins	3.057.279,91	2.347.517,73	21.307,12	484,29
Novo Alegre	2.485.220,79	2.347.517,73	1.911,34	658,27
REGIÃO XVIII - TAGUATINGA	14.825.847,92	10.955.082,37	46.951,49	3.976,45
Aurora do Tocantins	2.566.913,12	2.347.517,73	14.548,42	597,78
Lavandeira	2.443.503,39	2.347.517,73	2.595,99	732,11
Ponte Alta do Bom Jesus	3.045.830,80	2.347.517,73	15.595,54	473,46
Taguatinga	6.769.600,61	3.912.529,18	14.211,54	2.173,10

Fonte: Secretaria do Tesouro Nacional / SEPLAN-TO/DPIE
Os valores do FPM já estão descontados da parcela (15%) destinada ao FUNDEF
FPM - Fundo de Participação dos Municípios
ITR - Imposto Territorial Rural
LC - Lei Complementar

* Em razão do grande número de dados, esta tabela foi dividida em partes. Sua reprodução integral vai da Tabela 8.9a à 8.9b.

(continua)

8.9b TRANSFERÊNCIAS CONSTITUCIONAIS PARA OS MUNICÍPIOS, SEGUNDO AS REGIÕES ADMINISTRATIVAS E MUNICÍPIOS DO TOCANTINS - 2007* (Valores em R\$)

Regiões Administrativas	CIDE (R\$)	FEX (R\$)	FUNDEF (R\$)
TOTAL DO ESTADO	9.063.017,85	2.570.587,53	225.364.816,81
REGIÃO I - ARAGUATINS	327.187,14	46.358,48	13.197.105,93
Araguatins	160.488,85	25.378,46	6.783.154,52
Cachoeirinha	33.399,23	8.481,02	421.904,98
Esperantina	57.622,60	3.356,01	4.115.070,72
São Bento do Tocantins	35.146,69	5.699,33	958.852,85
São Sebastião do Tocantins	40.529,77	3.443,66	918.122,86
REGIÃO II - AUGUSTINÓPOLIS	453.316,84	60.181,91	14.840.105,32
Augustinópolis	92.665,18	11.386,05	1.841.547,15
Axixá do Tocantins	52.112,35	10.189,50	3.658.729,94
Burití do Tocantins	51.120,25	5.734,20	1.219.765,63
Carrasco Bonito	40.261,87	7.081,65	1.010.429,17
Praia Norte	54.060,91	6.530,79	2.710.126,87
Sampaio	33.568,81	6.466,00	709.382,38
São Miguel do Tocantins	57.859,63	5.216,16	2.105.061,30
Sítio Novo do Tocantins	71.667,84	7.577,56	1.585.062,88
REGIÃO III - TOCANTINÓPOLIS	503.743,01	74.666,50	10.103.570,77
Aguiarnópolis	37.557,16	9.071,25	969.729,48
Angico	35.056,40	4.632,48	652.244,19
Darcinópolis	42.141,92	6.752,54	1.111.297,79
Itaguatins	47.609,62	6.857,48	2.433.895,13
Luzinópolis	33.589,19	4.490,91	448.249,02
Maurilândia do Tocantins	37.102,99	9.445,44	759.580,66
Nazaré	43.789,73	5.228,19	453.958,63
Palmeiras do Tocantins	45.240,17	4.519,98	978.386,78
Santa Terezinha do Tocantins	34.828,00	3.091,96	436.072,08
Tocantinópolis	146.827,83	20.576,27	1.860.157,01
REGIÃO IV - XAMBIOÁ	270.900,00	85.661,16	5.609.773,92
Ananás	74.864,51	23.674,14	1.289.459,61
Araguanã	44.395,88	17.626,26	1.159.868,31
Piraquê	37.755,25	13.439,18	728.871,63
Riachinho	37.956,22	6.407,80	1.187.870,59
Xambioá	75.928,14	24.513,78	1.243.703,78
REGIÃO V - ARAGUAÍNA	1.065.905,37	340.846,19	26.945.470,10
Aragominas	54.258,15	12.692,33	1.546.877,62
Araguaína	591.147,10	231.694,52	14.061.175,08
Babaçulândia	71.892,73	7.048,18	1.704.113,24
Carmolândia	32.544,60	9.038,65	718.367,20
Filadélfia	54.582,18	13.839,23	1.848.731,15

* Em razão do grande número de dados, esta tabela foi dividida em partes. Sua reprodução integral vai da Tabela 8.9a à 8.9b.

(continua)

8.9b TRANSFERÊNCIAS CONSTITUCIONAIS PARA OS MUNICÍPIOS, SEGUNDO AS REGIÕES ADMINISTRATIVAS E MUNICÍPIOS DO TOCANTINS - 2007* (Valores em R\$)

Regiões Administrativas	CIDE (R\$)	FEX (R\$)	FUNDEF (R\$)
Muricilândia	34.141,49	11.922,13	619.204,46
Nova Olinda	69.778,90	17.170,12	1.820.430,21
Palmeirante	37.671,77	4.766,59	1.221.532,92
Santa Fé do Araguaia	48.774,18	23.842,23	1.445.197,46
Wanderlândia	71.114,27	8.832,21	1.959.840,76
REGIÃO VI - COLINAS DO TOCANTINS	569.795,77	172.010,74	13.887.472,49
Arapoema	49.415,04	23.136,18	1.136.631,40
Bandeirantes do Tocantins	34.173,84	22.233,24	730.122,56
Bernardo Sayão	41.280,68	11.478,24	1.561.276,95
Brasilândia do Tocantins	32.244,61	5.326,81	557.985,40
Colinas do Tocantins	155.572,58	52.532,86	4.390.702,09
Couto de Magalhães	38.519,72	7.988,25	1.141.591,45
Itaporã do Tocantins	31.034,49	12.295,53	475.746,45
Juarina	34.223,34	3.681,71	316.190,22
Pau D'Arco	41.131,50	11.280,21	1.192.993,82
Pequizeiro	44.000,34	12.296,31	1.213.591,13
Presidente Kennedy	38.036,94	6.276,21	641.205,09
Tupiratins	30.162,69	3.485,19	529.435,93
REGIÃO VII - GOIATINS	157.141,61	42.387,22	6.814.439,91
Barra do Ouro	38.031,79	3.407,16	840.305,14
Campos Lindos	49.897,71	30.363,93	2.583.306,07
Goiatins	69.212,11	8.616,13	3.390.828,70
REGIÃO VIII - GUARÁÍ	484.014,30	112.423,18	10.393.982,06
Araguacema	45.926,14	11.193,22	1.755.249,95
Colméia	58.204,44	12.221,66	820.226,89
Dois Irmãos do Tocantins	46.968,12	11.256,85	983.796,91
Fortaleza do Tabocão	34.927,53	9.947,28	396.720,78
Goianorte	40.938,33	5.658,56	697.823,36
Guaráí	118.800,73	36.396,91	3.084.045,40
Miranorte	73.882,20	14.922,39	2.231.746,50
Rio dos Bois	34.754,98	4.501,89	293.632,11
Tupirama	29.611,83	6.324,42	130.740,16
REGIÃO IX - METROPOLITANA DE PALMAS	1.891.205,22	595.644,59	46.266.791,17
Aparecida do Rio Negro	37.783,08	7.307,80	515.052,61
Brejinho de Nazaré	39.264,80	11.260,53	1.006.295,24
Fátima	38.172,24	5.579,63	567.900,81
Ipueiras	29.193,39	4.235,31	535.724,93
Lajeado	36.994,61	5.864,40	700.366,23
Miracema do Tocantins	154.704,45	152.245,93	2.198.726,52
Monte do Carmo	39.637,50	10.408,98	1.526.650,90

* Em razão do grande número de dados, esta tabela foi dividida em partes. Sua reprodução integral vai da Tabela 8.9a à 8.9b.

8.9b TRANSFERÊNCIAS CONSTITUCIONAIS PARA OS MUNICÍPIOS, SEGUNDO AS REGIÕES ADMINISTRATIVAS E MUNICÍPIOS DO TOCANTINS - 2007* (Valores em R\$)

Regiões Administrativas	CIDE (R\$)	FEX (R\$)	FUNDEF (R\$)
Oliveira de Fátima	28.688,23	3.722,73	449.148,95
Palmas	1.196.648,81	326.049,01	33.667.494,22
Porto Nacional	244.722,44	59.618,41	4.527.445,22
Tocantínia	45.395,67	9.351,86	571.985,54
REGIÃO X - PEDRO AFONSO	277.932,72	102.092,95	7.909.285,64
Bom Jesus do Tocantins	32.700,90	6.250,81	771.226,86
Centenário	33.097,64	3.253,83	889.517,16
Itacajá	48.185,26	11.189,15	1.134.776,58
Itapiratins	37.453,91	6.308,91	791.374,14
Pedro Afonso	54.595,74	67.111,23	2.486.716,08
Recursolândia	38.362,98	3.567,42	1.029.627,28
Santa Maria do Tocantins	33.536,29	4.411,60	806.047,54
REGIÃO XI - PARAÍSO DO TOCANTINS	722.467,93	244.478,43	16.068.670,55
Abreulândia	33.298,15	5.254,95	820.702,41
Barrolândia	40.617,44	8.880,18	563.891,72
Caseara	39.806,33	9.362,59	869.832,83
Chapada de Areia	29.208,29	3.815,55	417.456,17
Cristalândia	47.288,94	12.825,44	668.388,50
Divinópolis do Tocantins	46.082,12	13.013,49	1.235.864,85
Lagoa da Confusão	55.856,12	47.208,48	1.915.403,08
Marianópolis do Tocantins	38.960,77	12.153,21	1.347.050,13
Monte Santo do Tocantins	31.797,55	4.816,99	696.351,90
Nova Rosalândia	36.327,58	6.255,36	389.993,89
Paraíso do Tocantins	219.277,12	87.016,95	4.759.353,62
Pium	38.004,28	20.741,80	1.355.733,07
Pugmil	34.177,39	4.746,77	564.062,58
Santa Rita do Tocantins	31.765,85	8.386,67	464.585,80
REGIÃO XII - NOVO ACORDO	294.885,39	57.663,29	6.396.096,41
Lagoa do Tocantins	35.099,70	5.398,02	1.092.186,90
Lizarda	37.179,90	3.793,58	1.002.020,65
Mateiros	31.782,06	20.597,97	350.813,40
Novo Acordo	37.046,68	4.361,71	890.998,14
Ponte Alta do Tocantins	46.052,82	10.279,05	1.210.825,05
Rio Sono	43.776,49	5.846,97	1.190.309,73
Santa Tereza do Tocantins	33.392,68	3.727,28	518.801,93
São Félix do Tocantins	30.555,06	3.658,71	140.140,61
REGIÃO XIII - NATIVIDADE	261.753,24	43.968,54	6.486.059,49
Chapada da Natividade	37.792,15	4.341,66	892.157,36
Natividade	57.984,75	10.746,43	1.257.004,58
Pindorama do Tocantins	40.529,23	4.906,14	723.941,12

* Em razão do grande número de dados, esta tabela foi dividida em partes. Sua reprodução integral vai da Tabela 8.9a à 8.9b.

(continua)

8.9b TRANSFERÊNCIAS CONSTITUCIONAIS PARA OS MUNICÍPIOS, SEGUNDO AS REGIÕES ADMINISTRATIVAS E MUNICÍPIOS DO TOCANTINS - 2007* (Valores em R\$)

Regiões Administrativas	CIDE (R\$)	FEX (R\$)	FUNDEF (R\$)
Santa Rosa do Tocantins	41.102,30	9.323,45	1.270.237,48
São Valério da Natividade	45.832,33	6.388,83	1.383.904,39
Silvanópolis	38.512,48	8.262,03	958.814,56
REGIÃO XIV - GURUPI	973.564,29	436.932,10	27.044.996,69
Aliança do Tocantins	45.911,34	14.110,52	1.291.150,08
Alvorada	52.105,31	25.337,92	1.535.165,12
Araguaçu	56.352,11	37.411,60	2.047.909,01
Cariri do Tocantins	35.971,64	16.098,22	985.834,92
Crixás do Tocantins	30.493,48	5.959,21	415.352,07
Dueré	41.216,02	18.348,97	836.613,10
Figueirópolis	41.478,47	20.787,52	853.035,20
Formoso do Araguaia	119.505,17	74.341,40	4.210.363,06
Gurupi	356.916,97	141.003,60	9.007.332,14
Jaú do Tocantins	36.400,02	9.466,54	1.467.578,90
Peixe	55.371,37	23.822,38	2.626.242,92
Sandolândia	37.753,59	21.290,40	456.201,76
Sucupira	29.407,52	11.460,43	397.060,94
Talismã	34.681,28	17.493,39	915.157,47
REGIÃO XV - DIANÓPOLIS	293.480,94	64.542,57	4.520.657,61
Almas	56.117,39	9.524,34	1.023.615,86
Dianópolis	109.089,23	37.427,38	2.100.190,70
Novo Jardim	34.030,31	4.234,31	307.602,89
Porto Alegre do Tocantins	34.032,43	3.253,95	727.671,81
Rio da Conceição	30.334,35	6.941,58	241.692,27
Taipas do Tocantins	29.877,23	3.161,01	119.884,08
REGIÃO XVI - PARANÃ	136.347,96	24.808,66	3.195.365,27
Palmeirópolis	43.448,84	11.787,12	877.269,31
Paraná	58.043,84	8.457,00	1.744.899,48
São Salvador do Tocantins	34.855,28	4.564,54	573.196,48
REGIÃO XVII - ARRAIAS	184.250,02	30.415,79	2.095.767,20
Arraias	69.804,37	13.854,76	1.223.255,82
Combinado	39.778,48	6.358,79	134.276,57
Conceição do Tocantins	40.760,61	4.324,34	642.885,82
Novo Alegre	33.906,56	5.877,90	95.348,99
REGIÃO XVIII - TAGUATINGA	195.126,10	35.505,23	3.589.206,28
Aurora do Tocantins	34.853,65	5.337,29	164.058,25
Lavandeira	29.324,25	6.536,49	56.796,82
Ponte Alta do Bom Jesus	39.715,97	4.227,24	638.300,86
Taguatinga	91.232,23	19.404,21	2.730.050,35

Fonte: Secretaria do Tesouro Nacional / SEPLAN-TO/DPIE

CIDE - Contribuição de Intervenção de Domínio Econômico

FEX - Auxílio Financeiro para Fortalecer as Exportações

FUNDEF - Fundo de Manutenção e Desenvolvimento do Ensino Fundamental e de Valorização do Magistério

8.10a TRANSFERÊNCIAS CONSTITUCIONAIS PARA OS MUNICÍPIOS, SEGUNDO AS REGIÕES ADMINISTRATIVAS E MUNICÍPIOS DO TOCANTINS - 2006* (Valores em R\$)

Regiões Administrativas	Total	FPM (R\$)	ITR (R\$)	LC 87/96 (R\$)
TOTAL DO ESTADO	657.249.771,83	459.408.964,83	2.347.161,71	326.243,34
REGIÃO I - ARAGUATINS	23.776.429,69	12.808.937,30	27.384,31	6.010,15
Araguatins	10.236.405,83	4.719.081,66	14.028,00	2.763,56
Cachoeirinha	2.343.492,97	2.022.463,91	1.509,04	1.656,60
Esperantina	5.865.791,29	2.022.463,91	3.636,56	385,57
São Bento do Tocantins	2.651.489,57	2.022.463,91	6.681,95	758,52
São Sebastião do Tocantins	2.679.250,03	2.022.463,91	1.528,76	445,90
REGIÃO II - AUGUSTINÓPOLIS	30.656.519,58	18.222.020,59	11.504,46	5.994,35
Augustinópolis	4.935.963,61	3.369.969,19	1.546,10	1.532,50
Axixá do Tocantins	5.205.840,95	2.094.886,28	1.336,38	700,91
Buriti do Tocantins	2.916.397,90	1.971.256,38	833,15	630,69
Carrasco Bonito	2.896.629,03	2.022.463,91	1.278,08	560,75
Praia Norte	4.267.288,50	2.022.463,91	651,09	391,91
Sampaio	2.673.214,97	2.022.463,91	1.640,82	1.014,70
São Miguel do Tocantins	3.595.256,41	2.022.463,91	2.795,55	540,56
Sítio Novo do Tocantins	4.165.928,21	2.696.053,10	1.423,29	622,33
REGIÃO III - TOCANTINÓPOLIS	31.879.658,52	22.781.777,80	63.301,07	9.607,17
Aguiarnópolis	2.893.331,02	2.022.463,91	2.148,97	1.092,69
Angico	2.664.818,35	2.022.463,91	16.856,21	572,26
Darcinópolis	3.060.985,88	2.022.463,91	13.262,82	846,24
Itaguatins	4.309.434,62	2.094.886,28	6.363,62	812,49
Luzinópolis	2.301.652,36	2.022.463,91	752,27	955,69
Maurilândia do Tocantins	2.767.851,38	2.022.463,91	1.016,08	1.065,01
Nazaré	2.425.247,99	1.971.256,38	4.260,51	513,32
Palmeiras do Tocantins	2.882.243,78	2.022.463,91	3.826,66	652,53
Santa Terezinha do Tocantins	2.454.265,33	2.022.463,91	2.646,97	335,97
Tocantinópolis	6.119.827,81	4.558.387,77	12.166,96	2.760,97
REGIÃO IV - XAMBIOÁ	16.738.471,83	11.474.771,72	70.792,70	13.239,17
Ananás	3.903.022,23	2.696.618,36	16.967,19	3.325,20
Araguanã	3.070.348,17	2.022.463,91	21.567,17	2.899,06
Piraquê	2.690.479,33	2.022.463,91	8.410,58	2.129,88
Riachinho	3.178.176,33	2.022.463,91	2.926,04	998,61
Xambioá	3.896.445,77	2.710.761,63	20.921,72	3.886,42
REGIÃO V - ARAGUAÍNA	56.523.072,29	31.755.930,60	244.481,37	49.856,97
Aragominas	3.481.306,34	2.022.463,91	7.705,06	1.911,46
Araguaína	24.682.034,37	11.460.626,26	53.299,37	34.829,40
Babaçulândia	4.231.197,09	2.696.618,36	62.460,79	884,27
Carmolândia	2.664.249,19	2.022.463,91	4.699,35	1.534,79
Filadélfia	3.597.841,46	2.094.886,28	15.750,36	1.519,53
Muricilândia	2.615.472,28	2.022.463,91	13.665,74	1.806,57

* Em razão do grande número de dados, esta tabela foi dividida em partes. Sua reprodução integral vai da Tabela 8.10a à 8.10b.

(continua)

8.10a TRANSFERÊNCIAS CONSTITUCIONAIS PARA OS MUNICÍPIOS, SEGUNDO AS REGIÕES ADMINISTRATIVAS E MUNICÍPIOS DO TOCANTINS - 2006* (Valores em R\$)

Regiões Administrativas	Total	FPM (R\$)	ITR (R\$)	LC 87/96 (R\$)
Nova Olinda	4.623.761,81	2.694.861,79	18.371,33	1.733,25
Palmeirante	3.087.237,44	2.022.463,91	18.159,30	518,02
Santa Fé do Araguaia	3.186.153,23	2.022.463,91	25.362,04	3.816,48
Wanderlândia	4.353.819,08	2.696.618,36	25.008,03	1.303,20
REGIÃO VI - COLINAS DO TOCANTINS	39.844.661,48	27.358.288,85	136.197,60	24.074,88
Arapoema	3.496.655,21	2.342.145,72	38.556,67	3.533,26
Bandeirantes do Tocantins	2.695.513,28	2.022.463,91	8.677,28	3.179,74
Bernardo Sayão	3.317.517,40	2.022.463,91	9.897,58	1.833,97
Brasilândia do Tocantins	2.523.466,03	2.022.463,91	5.748,17	609,48
Colinas do Tocantins	8.755.788,86	4.719.081,66	10.222,72	7.408,79
Couto de Magalhães	3.189.255,27	2.022.463,91	13.619,01	858,71
Itaporã do Tocantins	2.420.515,17	2.022.463,91	14.167,36	1.673,86
Juarina	2.358.336,69	2.022.463,91	1.746,16	482,89
Pau D'Arco	2.972.565,23	2.022.463,91	9.350,78	1.493,85
Pequizeiro	3.016.291,44	2.022.463,91	7.807,40	1.742,02
Presidente Kennedy	2.611.380,31	2.094.886,28	10.911,56	861,71
Tupiratins	2.487.376,59	2.022.463,91	5.492,91	396,60
REGIÃO VII - GOIATINS	12.892.798,38	6.755.689,45	78.173,30	3.768,33
Barra do Ouro	2.728.449,69	2.022.463,91	5.021,92	329,28
Campos Lindos	4.292.785,54	2.022.463,91	23.076,52	2.329,90
Goiatins	5.871.563,15	2.710.761,63	50.074,86	1.109,15
REGIÃO VIII - GUARAÍ	30.099.556,13	20.584.476,79	112.952,43	14.032,21
Araguacema	3.697.226,79	2.022.463,91	28.488,78	1.494,11
Colméia	2.943.366,89	2.094.886,28	6.658,98	1.895,02
Dois Irmãos do Tocantins	3.010.062,40	1.971.256,38	20.121,81	1.536,85
Fortaleza do Tabocão	2.243.359,46	2.022.463,91	3.430,39	1.181,13
Goianorte	2.663.451,71	2.022.463,91	10.416,15	712,19
Guaraí	6.296.413,69	3.818.882,58	19.857,29	3.804,61
Miranorte	4.781.296,15	2.587.131,87	16.083,73	2015,15
Rio dos Bois	2.302.971,75	2.022.463,91	4.040,39	548,61
Tupirama	2.161.407,29	2.022.464,04	3.854,91	844,54
REGIÃO IX - METROPOLITANA DE PALMAS	194.958.449,84	156.945.648,72	307.401,11	68.869,23
Aparecida do Rio Negro	2.491.544,03	2.022.463,91	8.538,95	892,68
Brejinho de Nazaré	2.921.099,23	2.022.463,91	23.640,92	1.347,81
Fátima	2.378.811,52	2.022.463,91	3.436,85	661,65
Ipueiras	2.634.612,56	2.022.463,91	7.500,32	362,97
Lajeado	2.609.583,30	2.022.463,91	6.269,18	625,09
Miracema do Tocantins	6.460.185,69	4.719.081,66	44.710,58	15.250,55
Monte do Carmo	3.350.280,53	2.022.463,91	26.135,01	1.197,96
Oliveira de Fátima	2.450.716,46	2.022.463,91	1.068,58	316,07
Palmas	156.358.144,87	129.305.310,71	25.170,19	39.770,62

* Em razão do grande número de dados, esta tabela foi dividida em partes. Sua reprodução integral vai da Tabela 8.10a à 8.10b.

(continua)

8.10a TRANSFERÊNCIAS CONSTITUCIONAIS PARA OS MUNICÍPIOS, SEGUNDO AS REGIÕES ADMINISTRATIVAS E MUNICÍPIOS DO TOCANTINS - 2006* (Valores em R\$)

Regiões Administrativas	Total	FPM (R\$)	ITR (R\$)	LC 87/96 (R\$)
Porto Nacional	10.744.013,63	6.741.545,07	154.327,90	7.200,01
Tocantínia	2.559.458,02	2.022.463,91	6.602,63	1.243,82
REGIÃO X - PEDRO AFONSO	21.233.832,20	14.302.091,84	71.023,14	10.349,02
Bom Jesus do Tocantins	2.639.286,44	2.022.463,91	5.559,23	800,25
Centenário	2.940.872,42	2.022.463,91	7.970,39	359,62
Itacajá	3.146.093,92	2.218.515,91	14.180,29	1.107,69
Itapiratins	2.820.587,47	2.022.463,91	6.657,15	664,67
Pedro Afonso	4.058.451,15	1.971.256,38	15.314,38	6.539,62
Recursolândia	2.935.888,71	2.022.463,91	13.950,42	404,5
Santa Maria do Tocantins	2.692.652,09	2.022.463,91	7.391,28	472,67
REGIÃO XI - PARAÍSO DO TOCANTINS	46.713.979,50	32.257.006,47	250.658,69	32.178,53
Abreulândia	2.753.052,07	2.022.463,91	10.622,63	622,88
Barrolândia	2.570.525,77	2.022.463,91	8.020,20	1.307,65
Caseara	2.702.001,46	2.022.463,91	31.076,38	1.256,26
Chapada de Areia	2.387.538,91	2.022.463,91	2.209,47	484,56
Cristalândia	2.297.402,41	1.971.256,38	18.247,88	1.840,77
Divinópolis do Tocantins	3.079.491,58	2.022.463,91	15.074,57	1.766,14
Lagoa da Confusão	3.714.441,53	2.022.463,91	78.858,19	5.898,48
Marianópolis do Tocantins	3.326.018,76	2.022.463,91	17.665,40	1.534,05
Monte Santo do Tocantins	2.707.884,31	2.022.463,91	3.030,72	687,6
Nova Rosalândia	2.402.980,83	2.022.463,91	8.027,52	533,02
Paraíso do Tocantins	10.691.003,10	6.067.390,70	9.884,83	11.760,74
Pium	3.086.104,81	1.971.256,38	37.150,63	2.821,65
Pugmil	2.514.886,19	2.022.463,91	1.831,31	574,52
Santa Rita do Tocantins	2.480.647,77	2.022.463,91	8.958,96	1.090,21
REGIÃO XII - NOVO ACORDO	22.217.850,06	16.179.711,28	173.247,22	5.588,30
Lagoa do Tocantins	3.006.388,55	2.022.463,91	4.596,39	338,37
Lizarda	3.066.284,56	2.022.463,91	27.880,58	458,04
Mateiros	2.330.452,03	2.022.463,91	28.635,11	1.306,68
Novo Acordo	2.840.880,98	2.022.463,91	17.564,12	466,07
Ponte Alta do Tocantins	3.113.186,85	2.022.463,91	53.070,27	1.383,48
Rio Sono	3.224.478,03	2.022.463,91	32.897,32	686,73
Santa Tereza do Tocantins	2.457.312,03	2.022.463,91	5.286,29	570,10
São Félix do Tocantins	2.178.867,03	2.022.463,91	3.317,14	378,83
REGIÃO XIII - NATIVIDADE	17.968.081,47	12.207.205,83	85.849,09	5.111,72
Chapada da Natividade	2.856.291,05	2.022.463,91	6.292,91	488,14
Natividade	3.140.571,29	2.094.886,28	21.907,32	1.200,96
Pindorama do Tocantins	2.813.923,09	2.022.463,91	10.310,22	553,43
Santa Rosa do Tocantins	2.969.461,71	2.022.463,91	20.783,94	1.024,07
São Valério da Natividade	3.256.111,88	2.022.463,91	17.567,34	889,44
Silvanópolis	2.931.722,45	2.022.463,91	8.987,36	955,68

* Em razão do grande número de dados, esta tabela foi dividida em partes. Sua reprodução integral vai da Tabela 8.10a à 8.10b.

(continua)

8.10a TRANSFERÊNCIAS CONSTITUCIONAIS PARA OS MUNICÍPIOS, SEGUNDO AS REGIÕES ADMINISTRATIVAS E MUNICÍPIOS DO TOCANTINS - 2006* (Valores em R\$)

Regiões Administrativas	Total	FPM (R\$)	ITR (R\$)	LC 87/96 (R\$)
REGIÃO XIV - GURUPI	61.189.591,15	37.314.793,18	384.841,14	59.252,77
Aliança do Tocantins	3.100.045,94	1.971.256,38	12.170,62	1.991,48
Alvorada	3.240.069,78	1.971.256,38	24.788,32	2.819,64
Araguaçu	3.987.090,39	2.218.515,91	86.160,59	4.930,93
Cariri do Tocantins	2.999.826,48	2.022.463,91	14.556,83	2.066,03
Crixás do Tocantins	2.419.940,27	2.022.463,91	2.882,16	674,48
Dueré	2.770.857,48	2.022.463,91	22.673,74	2.604,21
Figueirópolis	2.639.646,89	1.971.256,38	22.249,85	2.715,48
Formoso do Araguaia	7.765.423,04	4.044.927,30	37.838,02	10.974,47
Gurupi	16.509.648,57	8.761.817,55	30.968,40	20.918,90
Jaú do Tocantins	3.425.865,73	2.022.463,91	13.159,68	1.182,22
Peixe	4.459.828,49	2.218.515,91	67.755,37	3.046,29
Sandolândia	2.573.133,95	2.022.463,91	24.703,34	2.201,14
Sucupira	2.402.654,41	2.022.463,91	7.891,92	1.368,46
Talismã	2.895.559,73	2.022.463,91	17.042,30	1.759,04
REGIÃO XV - DIANÓPOLIS	18.085.161,49	14.155.055,93	118.747,94	7.438,97
Almas	2.927.046,19	2.022.463,91	23.145,26	1.023,71
Dianópolis	5.766.340,99	4.042.736,38	83.564,08	4.430,53
Novo Jardim	2.245.395,39	2.022.463,91	3.630,82	588,1
Porto Alegre do Tocantins	2.779.973,93	2.022.463,91	3.229,14	357,58
Rio da Conceição	2.235.489,36	2.022.463,91	727,47	563,26
Taipas do Tocantins	2.130.915,63	2.022.463,91	4.451,17	475,79
REGIÃO XVI - PARANÃ	9.447.649,50	6.090.044,20	116.961,92	3.058,24
Palmeirópolis	2.711.169,03	2.094.886,28	20.319,73	1.559,96
Paraná	4.217.046,09	1.972.694,01	80.431,19	1.012,41
São Salvador do Tocantins	2.519.434,38	2.022.463,91	16.211,00	485,87
REGIÃO XVII - ARRAIAS	10.751.591,43	8.778.153,36	49.395,32	3.693,45
Arraias	3.850.219,39	2.710.761,63	32.596,77	1.787,40
Combinado	2.109.997,83	2.022.463,91	1.086,84	713,42
Conceição do Tocantins	2.727.406,58	2.022.463,91	14.076,08	535,42
Novo Alegre	2.063.967,63	2.022.463,91	1.635,63	657,21
REGIÃO XVIII - TAGUATINGA	12.272.417,29	9.437.360,92	44.248,90	4.119,88
Aurora do Tocantins	2.301.818,19	2.022.463,91	12.370,99	758,88
Lavandeira	2.095.871,32	2.022.463,91	3.193,21	421,3
Ponte Alta do Bom Jesus	2.587.274,03	2.022.463,91	10.978,70	591,33
Taguatinga	5.287.453,75	3.369.969,19	17.706,00	2.348,37

Fonte: Secretaria do Tesouro Nacional / SEPLAN-TO/DPIE
Os valores do FPM já estão descontados da parcela (15%) destinada ao FUNDEF
FPM - Fundo de Participação dos Municípios
ITR - Imposto Territorial Rural
LC - Lei Complementar

* Em razão do grande número de dados, esta tabela foi dividida em partes. Sua reprodução integral vai da Tabela 8.10a à 8.10b.

8.10b TRANSFERÊNCIAS CONSTITUCIONAIS PARA OS MUNICÍPIOS, SEGUNDO AS REGIÕES ADMINISTRATIVAS E MUNICÍPIOS DO TOCANTINS - 2006* (Valores em R\$)

Regiões Administrativas	CIDE (R\$)	FEX (R\$)	FUNDEF (R\$)
TOTAL DO ESTADO	8.948.380,82	2.923.387,50	183.295.633,63
REGIÃO I - ARAGUATINS	322.008,08	53.790,73	10.558.299,12
Araguatins	158.040,79	25.406,46	5.317.085,36
Cachoeirinha	32.742,05	14.270,05	270.851,32
Esperantina	56.295,90	3.441,58	3.779.567,77
São Bento do Tocantins	35.253,63	6.725,92	579.605,64
São Sebastião do Tocantins	39.675,71	3.946,72	611.189,03
REGIÃO II - AUGUSTINÓPOLIS	449.842,09	52.700,72	11.914.457,37
Augustinópolis	91.192,16	13.371,85	1.458.351,81
Axixá do Tocantins	54.112,15	6.281,25	3.048.523,98
Buriti do Tocantins	51.791,18	5.661,59	886.224,91
Carrasco Bonito	39.172,46	4.832,61	828.321,22
Praia Norte	52.819,15	3.486,27	2.187.476,17
Sampaio	33.365,90	8.589,48	606.140,16
São Miguel do Tocantins	57.026,81	4.851,77	1.507.577,81
Sítio Novo do Tocantins	70.362,28	5.625,90	1.391.841,31
REGIÃO III - TOCANTINÓPOLIS	499.588,02	84.709,55	8.440.674,91
Aguiarnópolis	36.884,65	9.460,40	821.280,40
Angico	34.653,17	5.098,24	585.174,56
Darcinópolis	41.384,07	7.393,04	975.635,80
Itaguatins	48.865,03	7.018,26	2.151.488,94
Luzinópolis	32.898,44	8.012,04	236.570,01
Maurilândia do Tocantins	36.327,67	9.420,63	697.558,08
Nazaré	44.044,73	4.627,03	400.546,02
Palmeiras do Tocantins	44.170,13	5.845,77	805.284,78
Santa Terezinha do Tocantins	34.195,73	2.985,96	391.636,79
Tocantinópolis	146.164,40	24.848,18	1.375.499,53
REGIÃO IV - XAMBIOÁ	268.081,41	119.691,19	4.791.895,64
Ananás	73.646,16	29.741,89	1.082.723,43
Araguanã	43.204,62	26.504,38	953.709,03
Piraquê	36.856,45	19.931,52	600.686,99
Riachinho	37.541,59	8.746,86	1.105.499,32
Xambioá	76.832,59	34.766,54	1.049.276,87
REGIÃO V - ARAGUAÍNA	1.044.039,80	448.892,17	22.979.871,38
Aragominas	52.611,56	17.078,10	1.379.536,25
Araguaína	576.660,56	313.611,68	12.243.007,10
Babaçulândia	71.071,61	8.001,29	1.392.160,77
Carmolândia	32.023,21	14.053,12	589.474,81
Filadélfia	55.781,20	14.138,93	1.415.765,16
Muricilândia	33.764,34	16.294,21	527.477,51

* Em razão do grande número de dados, esta tabela foi dividida em partes. Sua reprodução integral vai da Tabela 8.10a à 8.10b.

(continua)

8.10b TRANSFERÊNCIAS CONSTITUCIONAIS PARA OS MUNICÍPIOS, SEGUNDO AS REGIÕES ADMINISTRATIVAS E MUNICÍPIOS DO TOCANTINS - 2006* (Valores em R\$)

Regiões Administrativas	CIDE (R\$)	FEX (R\$)	FUNDEF (R\$)
Nova Olinda	66.821,90	15.421,11	1.826.552,43
Palmeirante	37.266,90	4.627,07	1.004.202,24
Santa Fé do Araguaia	47.647,70	34.146,16	1.052.716,94
Wanderlândia	70.390,82	11.520,50	1.548.978,17
REGIÃO VI - COLINAS DO TOCANTINS	568.165,41	216.865,34	11.541.069,40
Arapoema	52.532,94	32.397,92	1.027.488,70
Bandeirantes do Tocantins	33.747,14	28.362,52	599.082,69
Bernardo Sayão	40.844,64	16.861,63	1.225.615,67
Brasilândia do Tocantins	31.723,48	5.455,60	457.465,39
Colinas do Tocantins	153.524,49	66.049,04	3.799.502,16
Couto de Magalhães	38.422,18	7.768,58	1.106.122,88
Itaporã do Tocantins	31.090,39	15.015,80	336.103,85
Juarina	33.617,81	4.327,56	295.698,36
Pau D'Arco	40.585,67	13.577,88	885.093,14
Pequizeiro	43.123,84	15.789,13	925.365,14
Presidente Kennedy	39.301,51	7.770,15	457.649,10
Tupiratins	29.651,32	3.489,53	425.882,32
REGIÃO VII - GOIATINS	157.087,28	32.660,56	5.865.419,46
Barra do Ouro	37.546,89	2.938,54	660.149,15
Campos Lindos	48.661,89	19.923,42	2.176.329,90
Goiatins	70.878,50	9.798,60	3.028.940,41
REGIÃO VIII - GUARAÍ	484.138,14	125.565,07	8.778.391,49
Araguacema	45.230,28	13.091,69	1.586.458,02
Colméia	59.487,45	17.229,88	763.209,28
Dois Irmãos do Tocantins	47.993,60	13.836,25	955.317,51
Fortaleza do Tabocão	34.143,25	10.241,42	171.899,36
Goianorte	40.739,78	6.395,83	582.723,85
Guaraí	119.110,46	34.204,86	2.300.553,89
Miranorte	74.335,87	18.378,40	2.083.351,13
Rio dos Bois	34.017,93	4.851,71	237.049,20
Tupirama	29.079,52	7.335,03	97.829,25
REGIÃO IX - METROPOLITANA DE PALMAS	1.836.911,28	616.330,91	35.183.288,59
Aparecida do Rio Negro	37.301,56	7.863,40	414.483,53
Brejinho de Nazaré	39.374,61	12.096,14	822.175,84
Fátima	37.832,57	5.984,96	308.431,58
Ipueiras	28.723,59	3.249,19	572.312,58
Lajeado	35.921,26	5.584,83	538.719,03
Miracema do Tocantins	152.275,19	134.608,69	1.394.259,02
Monte do Carmo	39.879,72	10.826,67	1.249.777,26
Oliveira de Fátima	28.174,30	2.821,36	395.872,24
Palmas	1.148.964,20	357.341,81	25.481.587,34

* Em razão do grande número de dados, esta tabela foi dividida em partes. Sua reprodução integral vai da Tabela 8.10a à 8.10b.

(continua)

8.10b TRANSFERÊNCIAS CONSTITUCIONAIS PARA OS MUNICÍPIOS, SEGUNDO AS REGIÕES ADMINISTRATIVAS E MUNICÍPIOS DO TOCANTINS - 2006* (Valores em R\$)

Regiões Administrativas	CIDE (R\$)	FEX (R\$)	FUNDEF (R\$)
Porto Nacional	243.441,75	64.893,84	3.532.605,06
Tocantínia	45.022,53	11.060,02	473.065,11
REGIÃO X - PEDRO AFONSO	278.239,69	89.970,74	6.482.157,77
Bom Jesus do Tocantins	32.348,61	7.059,95	571.054,49
Centenário	32.577,73	3.204,79	874.295,98
Itacajá	50.495,39	9.523,32	852.271,32
Itapiratins	36.879,32	5.853,60	748.068,82
Pedro Afonso	55.407,53	56.531,97	1.953.401,27
Recursolândia	37.549,08	3.608,27	857.912,53
Santa Maria do Tocantins	32.982,03	4.188,84	625.153,36
REGIÃO XI - PARAÍSO DO TOCANTINS	714.152,54	289.795,14	13.170.188,13
Abreulândia	32.760,88	5.955,95	680.625,82
Barrolândia	40.621,16	11.945,37	486.167,48
Caseara	39.068,31	11.297,25	596.839,35
Chapada de Areia	28.800,37	4.330,62	329.249,98
Cristalândia	48.288,17	17.441,05	240.328,16
Divinópolis do Tocantins	45.584,15	15.790,78	978.812,03
Lagoa da Confusão	53.929,19	52.194,06	1.501.097,70
Marianópolis do Tocantins	38.164,90	13.860,64	1.232.329,86
Monte Santo do Tocantins	31.319,19	6.281,35	644.101,54
Nova Rosalândia	35.892,71	4.838,16	331.225,51
Paraíso do Tocantins	215.585,42	105.982,84	4.280.398,57
Pium	39.491,00	25.040,84	1.010.344,31
Pugmil	33.365,03	5.147,26	451.504,16
Santa Rita do Tocantins	31.282,06	9.688,97	407.163,66
REGIÃO XII - NOVO ACORDO	291.390,55	49.451,77	5.518.460,94
Lagoa do Tocantins	34.465,20	3.023,22	941.501,46
Lizarda	36.970,37	4.112,92	974.398,74
Mateiros	31.167,36	11.321,92	235.557,05
Novo Acordo	36.407,80	4.157,02	759.822,06
Ponte Alta do Tocantins	45.804,05	12.380,83	978.084,31
Rio Sono	43.866,17	6.105,82	1.118.458,08
Santa Tereza do Tocantins	32.793,80	4.972,17	391.225,76
São Félix do Tocantins	29.915,80	3.377,87	119.413,48
REGIÃO XIII - NATIVIDADE	260.604,04	45.216,98	5.364.093,81
Chapada da Natividade	37.160,13	4.356,74	785.529,22
Natividade	59.004,13	10.928,47	952.644,13
Pindorama do Tocantins	40.304,48	4.863,65	735.427,40
Santa Rosa do Tocantins	40.549,39	8.848,01	875.792,39
São Valério da Natividade	44.929,13	7.819,18	1.162.442,88
Silvanópolis	38.656,78	8.400,93	852.257,79

* Em razão do grande número de dados, esta tabela foi dividida em partes. Sua reprodução integral vai da Tabela 8.10a à 8.10b.

(continua)

8.10b TRANSFERÊNCIAS CONSTITUCIONAIS PARA OS MUNICÍPIOS, SEGUNDO AS REGIÕES ADMINISTRATIVAS E MUNICÍPIOS DO TOCANTINS - 2006* (Valores em R\$)

Regiões Administrativas	CIDE (R\$)	FEX (R\$)	FUNDEF (R\$)
REGIÃO XIV - GURUPI	969.721,41	534.559,40	21.926.423,25
Aliança do Tocantins	46.439,54	18.045,79	1.050.142,13
Alvorada	53.019,08	25.429,03	1.162.757,33
Araguaçu	58.835,59	44.136,25	1.574.511,12
Cariri do Tocantins	35.473,88	18.720,37	906.545,46
Crixás do Tocantins	29.938,15	6.026,32	357.955,25
Dueré	40.797,10	23.452,49	658.866,03
Figueirópolis	42.384,53	24.333,20	576.707,45
Formoso do Araguaia	118.338,00	97.950,45	3.455.394,80
Gurupi	350.690,48	190.885,31	7.154.367,93
Jaú do Tocantins	35.910,06	10.657,29	1.342.492,57
Peixe	57.661,15	27.354,52	2.085.495,25
Sandolândia	37.161,79	19.596,71	467.007,06
Sucupira	29.092,19	12.268,01	329.569,92
Talismã	33.979,87	15.703,66	804.610,95
REGIÃO XV - DIANÓPOLIS	287.344,47	65.832,48	3.450.741,70
Almas	55.575,28	9.070,89	815.767,14
Dianópolis	105.612,86	39.065,26	1.490.931,88
Novo Jardim	33.344,98	5.302,94	180.064,64
Porto Alegre do Tocantins	33.497,66	3.191,15	717.234,49
Rio da Conceição	29.684,34	5.073,24	176.977,14
Taipas do Tocantins	29.629,35	4.129,00	69.766,41
REGIÃO XVI - PARANÃ	139.360,02	27.313,95	3.070.911,17
Palmeirópolis	45.838,55	13.897,22	534.667,29
Paraná	59.126,47	9.117,08	2.094.664,93
São Salvador do Tocantins	34.395,00	4.299,65	441.578,95
REGIÃO XVII - ARRAIAS	184.540,84	33.235,08	1.702.573,38
Arraias	71.337,34	16.192,22	1.017.544,03
Combinado	39.581,48	6.330,65	39.821,53
Conceição do Tocantins	40.303,95	4.819,40	645.207,82
Novo Alegre	33.318,07	5.892,81	0,00
REGIÃO XVIII - TAGUATINGA	193.165,75	36.805,72	2.556.716,12
Aurora do Tocantins	34.616,67	6.860,95	224.746,79
Lavandeira	28.859,19	3.727,91	37.205,80
Ponte Alta do Bom Jesus	39.558,96	5.388,19	508.292,94
Taguatinga	90.130,93	20.828,67	1.786.470,59

Fonte: Secretaria do Tesouro Nacional / SEPLAN-TO/DPIE

CIDE - Contribuição de Intervenção de Domínio Econômico

FEX - Auxílio Financeiro para Formentar as Exportações

FUNDEF - Fundo de Manutenção e Desenvolvimento do Ensino Fundamental e de Valorização do Magistério

8.11a TRANSFERÊNCIAS CONSTITUCIONAIS PARA OS MUNICÍPIOS, SEGUNDO AS REGIÕES ADMINISTRATIVAS E MUNICÍPIOS DO TOCANTINS - 2005* (Valores em R\$)

Regiões Administrativas	Total	FPM (R\$)	ITR (R\$)	LC 87/96 (R\$)
TOTAL DO ESTADO	588.394.770,16	408.194.844,26	2.186.509,79	725.351,52
REGIÃO I - ARAGUATINS	21.485.419,82	11.523.122,20	29.357,73	10.375,80
Araguatins	9.130.036,14	4.245.360,32	15.903,01	5.855,52
Cachoeirinha	2.111.664,55	1.819.440,47	1.254,35	1.962,24
Esperantina	5.434.697,42	1.819.440,47	279,08	650,52
São Bento do Tocantins	2.416.502,45	1.819.440,47	10.539,69	1.208,28
São Sebastião do Tocantins	2.392.519,26	1.819.440,47	1.381,60	699,24
REGIÃO II - AUGUSTINÓPOLIS	26.867.711,22	15.983.949,53	10.016,59	8.821,68
Augustinópolis	4.533.127,90	3.030.613,23	2.207,98	2.091,00
Axixá do Tocantins	4.374.819,03	2.012.186,48	1.513,70	1223,4
Buriti do Tocantins	2.755.538,11	1.843.947,47	1266,08	1116,72
Carrasco Bonito	2.681.451,44	1.819.440,47	759,45	668,4
Praia Norte	3.806.677,24	1.819.440,47	262,85	642,36
Sampaio	2.399.228,62	1.819.440,47	399,14	958,68
São Miguel do Tocantins	3.286.868,55	1.819.440,47	1.856,50	956,40
Sítio Novo do Tocantins	3.030.000,33	1.819.440,47	1.750,89	1.164,72
REGIÃO III - TOCANTINÓPOLIS	29.879.161,39	20.838.680,65	56.371,96	14.533,32
Aguiarnópolis	2.553.982,05	1.819.440,47	2.615,12	1.372,32
Angico	2.355.685,72	1.819.440,47	14.107,19	950,64
Darcinópolis	2.768.893,45	1.819.440,47	11.837,76	1169,4
Itaguatins	4.210.186,77	2.012.186,48	6.495,92	994,44
Luzinópolis	2.008.854,78	1.819.440,47	851,59	776,76
Maurilândia do Tocantins	2.533.381,42	1.819.440,47	847,47	1.659,12
Nazaré	2.328.593,04	1.843.947,47	5.116,83	940,20
Palmeiras do Tocantins	2.528.077,78	1.819.440,47	4.285,54	1136,28
Santa Terezinha do Tocantins	2.226.079,39	1.819.440,47	2.758,78	547,20
Tocantinópolis	6.365.426,99	4.246.463,41	7.455,76	4.986,96
REGIÃO IV - XAMBIOÁ	15.922.288,25	10.454.997,57	82.549,01	24.789,24
Ananás	3.405.127,89	2.425.920,45	17.770,99	5.709,36
Araguanã	2.786.413,60	1.819.440,47	33.596,10	5.903,76
Piraquê	2.594.262,77	1.819.440,47	9.594,81	5.077,80
Riachinho	2.727.134,06	1.819.440,47	3.097,40	1417,2
Xambioá	4.409.349,93	2.570.755,71	18.489,71	6.681,12
REGIÃO V - ARAGUAÍNA	50.559.211,97	28.115.337,14	212.725,41	90.367,44
Aragominas	3.127.795,81	1.819.440,47	10.183,62	3.252,36
Araguaína	22.325.191,04	10.310.159,94	58.455,62	63.160,44
Babaçulândia	3.897.149,20	2.425.920,45	47.769,98	1667,04
Carmolândia	2.372.907,35	1.819.440,47	3.849,93	3.160,08
Filadélfia	3.217.061,44	2.012.186,48	14.099,80	3.492,96
Muricilândia	2.410.732,97	1.819.440,47	11.078,61	3.321,48

* Em razão do grande número de dados, esta tabela foi dividida em partes. Sua reprodução integral vai da Tabela 8.11a à 8.11b.

(continua)

8.11a TRANSFERÊNCIAS CONSTITUCIONAIS PARA OS MUNICÍPIOS, SEGUNDO AS REGIÕES ADMINISTRATIVAS E MUNICÍPIOS DO TOCANTINS - 2005* (Valores em R\$)

Regiões Administrativas	Total	FPM (R\$)	ITR (R\$)	LC 87/96 (R\$)
Nova Olinda	3.568.907,09	1.843.947,47	15.675,99	2.844,84
Palmeirante	2.725.996,90	1.819.440,47	16.420,08	880,08
Santa Fé do Araguaia	2.755.542,36	1.819.440,47	21.554,47	6.569,28
Wanderlândia	4.157.927,81	2.425.920,45	13.637,31	2.018,88
REGIÃO VI - COLINAS DO TOCANTINS	35.959.342,45	24.981.175,77	135.435,75	200.327,04
Arapoema	3.411.501,84	2.348.664,74	44.552,13	7.348,92
Bandeirantes do Tocantins	2.385.070,34	1.819.440,47	8.379,24	5.334,00
Bernardo Sayão	2.862.816,21	1.819.440,47	9.588,37	3.886,92
Brasilândia do Tocantins	2.345.304,50	1.819.440,47	5.552,67	1053,36
Colinas do Tocantins	7.994.500,12	4.245.360,32	6.383,05	12.369,24
Couto de Magalhães	2.530.981,92	1.819.440,47	16.316,72	1616,88
Itaporã do Tocantins	2.146.235,83	1.819.440,47	11.676,38	2.945,88
Juarina	2.103.060,00	1.819.440,47	1.491,10	842,64
Pau D'Arco	2.566.003,83	1.819.440,47	8.491,86	2.914,56
Pequizeiro	2.878.544,84	1.819.440,47	12.577,00	3.326,64
Presidente Kennedy	2.610.175,46	2.012.186,48	6.851,73	158100
Tupiratins	2.125.147,56	1.819.440,47	3.575,50	588,00
REGIÃO VII - GOIATINS	11.950.451,18	6.209.636,65	79.003,43	4.786,68
Barra do Ouro	2.453.634,39	1.819.440,47	4.354,45	554,88
Campos Lindos	4.052.705,36	1.819.440,47	24.720,53	2.523,96
Goiatins	5.444.111,43	2.570.755,71	49.928,45	1.707,84
REGIÃO VIII - GUARAÍ	27.104.276,74	18.875.507,23	93.813,83	24.187,56
Araguacema	3.197.349,46	1.819.440,47	17.082,83	2.127,12
Colméia	2.863.559,42	2.012.186,48	6.942,81	3.706,08
Dois Irmãos do Tocantins	2.528.761,83	1.843.947,47	15.729,59	2.783,88
Fortaleza do Tabocão	2.054.010,61	1.819.440,47	2.850,18	1.508,16
Goianorte	2.425.384,08	1.819.440,47	8.594,80	1.264,68
Guaraí	5.617.356,91	3.519.655,10	21.904,49	6.814,20
Miranorte	4.372.143,28	2.402.516,67	12.770,17	4031,52
Rio dos Bois	2.103.503,80	1.819.440,47	3.932,28	854,04
Tupirama	1.942.207,35	1.819.439,63	4.006,68	1.097,88
REGIÃO IX - METROPOLITANA DE PALMAS	169.441.920,45	135.393.088,57	140.885,31	118.796,28
Aparecida do Rio Negro	2.211.677,79	1.819.440,47	7.128,73	1338
Brejinho de Nazaré	2.605.560,41	1.819.440,47	21.345,06	2.381,04
Fátima	2.137.446,24	1.819.440,47	1.919,99	1245
Ipueiras	2.181.082,66	1.819.440,47	1.725,02	628,32
Lajeado	2.330.537,69	1.819.440,47	1.839,55	1063,56
Miracema do Tocantins	5.630.179,95	4.245.360,32	19.735,49	23.285,28
Monte do Carmo	3.155.040,08	1.819.440,47	23.394,89	2.237,28
Oliveira de Fátima	2.189.853,69	1.819.440,47	565,87	534,12
Palmas	134.544.822,30	110.527.404,21	22.981,38	70.894,68

* Em razão do grande número de dados, esta tabela foi dividida em partes. Sua reprodução integral vai da Tabela 8.11a à 8.11b.

(continua)

8.11a TRANSFERÊNCIAS CONSTITUCIONAIS PARA OS MUNICÍPIOS, SEGUNDO AS REGIÕES ADMINISTRATIVAS E MUNICÍPIOS DO TOCANTINS - 2005* (Valores em R\$)

Regiões Administrativas	Total	FPM (R\$)	ITR (R\$)	LC 87/96 (R\$)
Porto Nacional	10.106.064,15	6.064.800,28	35.045,23	13.158,60
Tocantínia	2.349.655,49	1.819.440,47	5.204,10	2.030,40
REGIÃO X - PEDRO AFONSO	19.542.588,52	13.121.575,35	69.233,19	13.589,52
Bom Jesus do Tocantins	2.246.785,46	1.819.440,47	7.254,86	1217,28
Centenário	2.564.883,50	1.819.440,47	7.383,98	598,92
Itacajá	3.160.321,74	2.180.425,53	15.716,38	1.283,16
Itapiratins	2.571.342,11	1.819.440,47	8.813,15	994,2
Pedro Afonso	3.913.837,17	1.843.947,47	15.310,75	8.067,36
Recursolândia	2.671.067,13	1.819.440,47	7.629,53	679,44
Santa Maria do Tocantins	2.414.351,41	1.819.440,47	7.124,54	749,16
REGIÃO XI - PARAÍSO DO TOCANTINS	43.014.159,30	29.160.060,47	216.467,42	58.445,52
Abreulândia	3.218.746,65	1.819.440,47	9.684,77	1.690,92
Barrolândia	2.232.416,18	1.819.440,47	7.255,46	2.646,72
Caseara	2.495.405,00	1.819.440,47	26.867,05	2.255,64
Chapada de Areia	2.189.362,95	1.819.440,47	1.840,95	826,56
Cristalândia	2.279.645,47	1.843.947,47	12.761,12	4.735,92
Divinópolis do Tocantins	2.717.543,36	1.819.440,47	13.059,40	3.023,04
Lagoa da Confusão	3.195.390,59	1.819.440,47	59.266,54	9.217,80
Marianópolis do Tocantins	2.962.324,06	1.819.440,47	18.065,44	2.859,72
Monte Santo do Tocantins	2.450.915,43	1.819.440,47	2.745,15	1392,48
Nova Rosalândia	2.148.271,76	1.819.440,47	2.939,47	1029,6
Paraíso do Tocantins	9.598.956,56	5.458.320,36	9.578,57	21.466,44
Pium	3.058.346,24	1.843.947,47	41.165,24	4.527,72
Pugmil	2.194.228,34	1.819.440,47	2.918,14	1001,52
Santa Rita do Tocantins	2.272.606,71	1.819.440,47	8.320,12	1.771,44
REGIÃO XII - NOVO ACORDO	20.029.864,47	14.555.523,76	157.673,37	8.741,28
Lagoa do Tocantins	2.595.991,37	1.819.440,47	3.187,90	576,72
Lizarda	2.944.251,98	1.819.440,47	34.336,00	812,52
Mateiros	2.084.923,14	1.819.440,47	23.711,63	1.654,44
Novo Acordo	2.582.300,23	1.819.440,47	20.709,51	781,92
Ponte Alta do Tocantins	2.767.534,10	1.819.440,47	38.528,76	2.385,84
Rio Sono	2.833.963,64	1.819.440,47	31.276,05	1121,16
Santa Tereza do Tocantins	2.240.883,05	1.819.440,47	1.571,76	774,84
São Félix do Tocantins	1.980.016,96	1.819.440,47	4.351,76	633,84
REGIÃO XIII - NATIVIDADE	17.069.775,46	11.109.388,83	76.199,68	7.965,60
Chapada da Natividade	2.616.201,84	1.819.440,47	7.247,44	823,56
Natividade	3.088.984,12	2.012.186,48	20.630,26	2.363,04
Pindorama do Tocantins	2.555.906,64	1.819.440,47	6.798,64	811,32
Santa Rosa do Tocantins	2.839.630,84	1.819.440,47	14.803,86	1.256,28
São Valério da Natividade	3.067.802,05	1.819.440,47	19.323,04	1.307,40
Silvanópolis	2.901.249,97	1.819.440,47	7.396,44	1.404,00

* Em razão do grande número de dados, esta tabela foi dividida em partes. Sua reprodução integral vai da Tabela 8.11a à 8.11b.

(continua)

8.11a TRANSFERÊNCIAS CONSTITUCIONAIS PARA OS MUNICÍPIOS, SEGUNDO AS REGIÕES ADMINISTRATIVAS E MUNICÍPIOS DO TOCANTINS - 2005* (Valores em R\$)

Regiões Administrativas	Total	FPM (R\$)	ITR (R\$)	LC 87/96 (R\$)
REGIÃO XIV - GURUPI	55.032.578,62	33.545.417,54	441.911,72	109.126,44
Aliança do Tocantins	2.851.037,19	1.843.947,47	13.550,63	3.796,44
Alvorada	2.959.220,55	1.843.947,47	21.571,71	5.178,84
Araguaçu	3.768.010,16	2.180.425,53	156.512,78	8.517,96
Cariri do Tocantins	2.690.902,97	1.819.440,47	11.695,33	3.936,24
Crixás do Tocantins	1.988.018,03	1.819.440,47	2.936,05	1148,76
Dueré	2.421.451,23	1.819.440,47	29.356,87	4.729,32
Figueirópolis	2.474.486,29	1.843.947,47	19.388,29	4.734,84
Formoso do Araguaia	7.571.325,12	3.638.880,45	31.681,16	18.505,20
Gurupi	14.326.745,02	7.277.760,33	21.500,85	42.008,40
Jaú do Tocantins	3.042.477,01	1.819.440,47	14.318,43	2.164,20
Peixe	3.996.536,01	2.180.425,53	58.859,01	5.404,32
Sandolândia	2.209.114,45	1.819.440,47	36.815,58	3.633,24
Sucupira	2.142.655,44	1.819.440,47	7.127,59	2.395,44
Talismã	2.590.599,15	1.819.440,47	16.597,44	2.973,24
REGIÃO XV - DIANÓPOLIS	15.413.080,88	12.129.602,75	160.586,23	11.639,52
Almas	2.721.445,23	1.819.440,47	61.600,61	1.620,12
Dianópolis	4.308.871,30	3.032.400,40	87.255,50	6.699,24
Novo Jardim	1.999.992,58	1.819.440,47	3.743,55	1079,4
Porto Alegre do Tocantins	2.495.341,24	1.819.440,47	4.300,14	603,12
Rio da Conceição	1.967.291,83	1.819.440,47	740,95	1024,44
Taipas do Tocantins	1.920.138,70	1.819.440,47	2.945,48	613,20
REGIÃO XVI - PARANÃ	8.298.010,03	5.679.768,49	114.061,36	5.188,92
Palmeirópolis	2.596.256,46	2.012.186,48	14.960,35	2.589,72
Paraná	3.443.515,72	1.848.141,54	63.157,77	1.838,76
São Salvador do Tocantins	2.258.237,85	1.819.440,47	35.943,24	760,44
REGIÃO XVII - ARRAIAS	9.822.893,45	8.029.077,12	70.155,81	6.664,68
Arraias	3.674.125,19	2.570.755,71	48.061,54	3.399,48
Combinado	1.916.042,13	1.819.440,47	1.254,47	1143,48
Conceição do Tocantins	2.375.112,73	1.819.440,47	19.200,86	969,12
Novo Alegre	1.857.613,40	1.819.440,47	1.638,94	1152,6
REGIÃO XVIII - TAGUATINGA	11.840.287,27	8.488.934,64	40.061,99	7.005,00
Aurora do Tocantins	2.069.596,15	1.819.440,47	8.536,84	1421,04
Lavandeira	1.886.003,46	1.819.440,47	3.026,51	658,92
Ponte Alta do Bom Jesus	2.265.593,76	1.819.440,47	14.859,97	1176
Taguatinga	5.619.093,90	3.030.613,23	13.638,67	3.749,04

Fonte: Secretaria do Tesouro Nacional / SEPLAN-TO/DPIE
Os valores do FPM já estão descontados da parcela (15%) destinada ao FUNDEF
FPM - Fundo de Participação dos Municípios
ITR - Imposto Territorial Rural
LC - Lei Complementar

* Em razão do grande número de dados, esta tabela foi dividida em partes. Sua reprodução integral vai da Tabela 8.11a à 8.11b.

8.11b TRANSFERÊNCIAS CONSTITUCIONAIS PARA OS MUNICÍPIOS, SEGUNDO AS REGIÕES ADMINISTRATIVAS E MUNICÍPIOS DO TOCANTINS - 2005* (Valores em R\$)

Regiões Administrativas	CIDE (R\$)	FEX (R\$)	FUNDEF (R\$)
TOTAL DO ESTADO	8.351.449,01	2.158.987,50	166.777.628,08
REGIÃO I - ARAGUATINS	299.653,02	39.058,98	9.583.852,09
Araguatins	147.116,41	22.014,06	4.693.786,82
Cachoeirinha	30.334,99	7.284,66	251.387,84
Esperantina	51.840,02	2.544,04	3.559.943,29
São Bento do Tocantins	33.698,78	4.578,28	547.036,95
São Sebastião do Tocantins	36.662,82	2.637,94	531.697,19
REGIÃO II - AUGUSTINÓPOLIS	422.460,66	33.439,60	10.409.023,16
Augustinópolis	84.840,01	7.928,27	1.405.447,41
Axixá do Tocantins	53.400,48	4.618,19	2.301.876,78
Buriti do Tocantins	49.756,14	4.237,26	855.214,44
Carrasco Bonito	35.886,45	2.624,14	822.072,53
Praia Norte	48.650,57	2.432,06	1.935.248,93
Sampaio	31.508,25	3.550,08	543.372,00
São Miguel do Tocantins	53.166,02	3.631,06	1.407.818,10
Sítio Novo do Tocantins	65.252,74	4.418,54	1.137.972,97
REGIÃO III - TOCANTINÓPOLIS	468.268,14	54.844,73	8.446.462,59
Aguiarnópolis	34.248,46	5.139,85	691.165,83
Angico	32.472,85	3.608,47	485.106,10
Darcinópolis	38.411,44	4.421,87	893.612,51
Itaguatins	47.468,39	3.784,29	2.139.257,25
Luzinópolis	30.440,52	2.942,95	154.402,49
Maurilândia do Tocantins	33.587,50	6.125,81	671.721,05
Nazaré	41.869,85	3.575,32	433.143,37
Palmeiras do Tocantins	40.654,59	4.329,16	658.231,74
Santa Terezinha do Tocantins	31.744,52	2.073,50	369.514,92
Tocantinópolis	137.370,02	18.843,51	1.950.307,33
REGIÃO IV - XAMBIOÁ	254.036,52	94.200,64	5.011.715,27
Ananás	68.481,67	21.711,25	865.534,17
Araguanã	39.583,46	22.563,01	865.326,80
Piraquê	33.936,54	19.162,34	707.050,81
Riachinho	35.202,26	5.369,82	862.606,91
Xambioá	76.832,59	25.394,22	1.711.196,58
REGIÃO V - ARAGUAÍNA	969.026,10	344.559,93	20.827.195,95
Aragominas	47.932,65	12.337,39	1.234.649,32
Araguaína	537.294,96	241.683,15	11.114.436,93
Babaçulândia	66.542,50	6.358,70	1.348.890,53
Carmolândia	29.827,53	11.895,08	504.734,26
Filadélfia	53.962,28	13.038,42	1.120.281,50
Muricilândia	31.663,13	12.626,11	532.603,17

* Em razão do grande número de dados, esta tabela foi dividida em partes. Sua reprodução integral vai da Tabela 8.11a à 8.11b.

(continua)

8.11b TRANSFERÊNCIAS CONSTITUCIONAIS PARA OS MUNICÍPIOS, SEGUNDO AS REGIÕES ADMINISTRATIVAS E MUNICÍPIOS DO TOCANTINS - 2005* (Valores em R\$)

Regiões Administrativas	CIDE (R\$)	FEX (R\$)	FUNDEF (R\$)
Nova Olinda	56.938,93	10.762,80	1.638.737,06
Palmeirante	34.956,62	3.316,86	850.982,79
Santa Fé do Araguaia	43.885,55	24.942,98	839.149,61
Wanderlândia	66.021,95	7.598,44	1.642.730,78
REGIÃO VI - COLINAS DO TOCANTINS	536.767,92	166.588,55	9.939.047,42
Arapoema	52.814,09	27.993,01	930.128,95
Bandeirantes do Tocantins	31.584,60	20.308,80	500.023,23
Bernardo Sayão	38.308,47	14.836,23	976.755,75
Brasilândia do Tocantins	29.541,58	4.020,02	485.696,40
Colinas do Tocantins	143.344,45	46.996,91	3.540.046,15
Couto de Magalhães	36.441,48	6.168,14	650.998,23
Itaporã do Tocantins	29.680,51	11.127,63	271.364,96
Juarina	31.233,31	3.174,98	246.877,50
Pau D'Arco	37.924,56	11.016,20	686.216,18
Pequizeiro	39.907,95	12.681,56	990.611,22
Presidente Kennedy	38.399,67	6.032,13	388.605,45
Tupiratins	27.587,25	2.232,94	271.723,40
REGIÃO VII - GOIATINS	148.710,07	18.018,35	5.490.296,00
Barra do Ouro	35.116,65	2.107,22	592.060,72
Campos Lindos	44.707,50	9.485,34	2.151.827,56
Goiatins	68.885,92	6.425,79	2.746.407,72
REGIÃO VIII - GUARÁÍ	458.888,48	91.936,39	7.559.943,25
Araguacema	42.140,09	8.153,58	1.308.405,37
Colméia	57.587,97	14.003,63	769.132,45
Dois Irmãos do Tocantins	46.604,68	10.564,38	609.131,83
Fortaleza do Tabocão	31.506,40	5.690,95	193.014,45
Goianorte	38.511,10	4.816,19	552.756,84
Guaráí	113.194,94	26.012,29	1.929.775,89
Miranorte	70.880,47	15.373,34	1.866.571,11
Rio dos Bois	31.444,51	3.238,89	244.593,61
Tupirama	27.018,32	4.083,14	86.561,70
REGIÃO IX - METROPOLITANA DE PALMAS	1.675.623,81	449.108,01	31.664.418,47
Aparecida do Rio Negro	34.891,29	5.071,33	343.807,97
Brejinho de Nazaré	37.612,69	9.120,20	715.660,95
Fátima	35.571,25	4.792,96	274.476,57
Ipueiras	26.761,34	2.416,15	330.111,36
Lajeado	32.820,14	4.093,52	471.280,45
Miracema do Tocantins	141.667,91	85.553,71	1.114.577,24
Monte do Carmo	38.261,21	8.672,22	1.263.034,01
Oliveira de Fátima	26.185,23	2.028,25	341.099,75
Palmas	1.029.722,35	269.351,76	22.624.467,92

* Em razão do grande número de dados, esta tabela foi dividida em partes. Sua reprodução integral vai da Tabela 8.11a à 8.11b.

(continua)

8.11b TRANSFERÊNCIAS CONSTITUCIONAIS PARA OS MUNICÍPIOS, SEGUNDO AS REGIÕES ADMINISTRATIVAS E MUNICÍPIOS DO TOCANTINS - 2005* (Valores em R\$)

Regiões Administrativas	CIDE (R\$)	FEX (R\$)	FUNDEF (R\$)
Porto Nacional	229.774,06	50.448,84	3.712.837,14
Tocantínia	42.356,34	7.559,07	473.065,11
REGIÃO X - PEDRO AFONSO	263.945,55	50.711,41	6.023.533,50
Bom Jesus do Tocantins	30.352,07	4.548,77	383.972,01
Centenário	30.355,48	2.278,66	704.825,99
Itacajá	50.106,07	4.925,53	907.865,07
Itapiratins	34.372,26	3.762,55	703.959,48
Pedro Afonso	53.368,74	29.710,60	1.963.432,25
Recursolândia	34.696,07	2.585,89	806.035,73
Santa Maria do Tocantins	30.694,86	2.899,41	553.442,97
REGIÃO XI - PARAÍSO DO TOCANTINS	668.101,86	221.073,71	11.851.759,01
Abreulândia	30.506,50	6.282,55	512.890,13
Barrolândia	38.663,00	10.127,69	354.282,84
Caseara	36.239,90	8.409,84	602.192,10
Chapada de Areia	26.912,68	3.152,65	337.189,64
Cristalândia	46.853,95	17.709,57	353.637,44
Divinópolis do Tocantins	42.731,22	11.494,63	827.794,60
Lagoa da Confusão	48.824,52	34.504,05	1.224.137,21
Marianópolis do Tocantins	35.304,24	10.889,70	1.075.764,49
Monte Santo do Tocantins	29.213,67	5.337,46	592.786,20
Nova Rosalândia	33.612,83	3.944,53	287.304,86
Paraíso do Tocantins	200.218,11	81.252,11	3.828.120,97
Pium	39.121,84	17.430,69	1.112.153,28
Pugmil	30.729,70	3.796,92	336.341,59
Santa Rita do Tocantins	29.169,70	6.741,32	407.163,66
REGIÃO XII - NOVO ACORDO	272.901,43	33.485,12	5.001.539,51
Lagoa do Tocantins	32.002,38	2.191,31	738.592,59
Lizarda	34.920,05	3.091,31	1.051.651,63
Mateiros	28.896,17	6.342,97	204.877,46
Novo Acordo	33.838,50	2.975,72	704.554,11
Ponte Alta do Tocantins	43.258,65	9.272,73	854.647,65
Rio Sono	41.850,52	4.245,49	936.029,95
Santa Tereza do Tocantins	30.458,24	2.943,57	385.694,17
São Félix do Tocantins	27.676,92	2.422,02	125.491,95
REGIÃO XIII - NATIVIDADE	245.866,40	30.253,97	5.600.100,98
Chapada da Natividade	34.560,06	3.137,73	750.992,58
Natividade	56.792,28	8.977,52	988.034,54
Pindorama do Tocantins	38.066,92	3.104,53	687.684,76
Santa Rosa do Tocantins	37.882,42	4.742,01	961.505,80
São Valério da Natividade	41.589,93	4.985,20	1.181.156,01
Silvanópolis	36.974,79	5.306,98	1.030.727,29

* Em razão do grande número de dados, esta tabela foi dividida em partes. Sua reprodução integral vai da Tabela 8.11a à 8.11b.

(continua)

8.11b TRANSFERÊNCIAS CONSTITUCIONAIS PARA OS MUNICÍPIOS, SEGUNDO AS REGIÕES ADMINISTRATIVAS E MUNICÍPIOS DO TOCANTINS - 2005* (Valores em R\$)

Regiões Administrativas	CIDE (R\$)	FEX (R\$)	FUNDEF (R\$)
REGIÃO XIV - GURUPI	911.353,30	415.316,36	19.609.453,26
Aliança do Tocantins	44.495,44	14.464,55	930.782,66
Alvorada	51.237,45	19.763,57	1.017.521,51
Araguaçu	58.243,75	31.859,72	1.332.450,42
Cariri do Tocantins	33.133,04	15.176,50	807.521,39
Crixás do Tocantins	27.802,10	4.345,78	132.344,87
Dueré	38.289,69	18.031,10	511.603,78
Figueirópolis	41.126,44	18.008,60	547.280,65
Formoso do Araguaia	111.034,04	69.155,40	3.702.068,87
Gurupi	322.170,98	161.759,34	6.501.545,12
Jaú do Tocantins	33.556,84	8.139,26	1.164.857,81
Peixe	56.880,88	20.594,71	1.674.371,56
Sandolândia	34.617,12	13.626,94	300.981,10
Sucupira	27.310,19	9.103,20	277.278,55
Talismã	31.455,34	11.287,69	708.844,97
REGIÃO XV - DIANÓPOLIS	262.402,39	44.667,34	2.804.182,65
Almas	52.160,03	6.153,93	780.470,07
Dianópolis	92.816,17	25.854,17	1.063.845,82
Novo Jardim	30.872,05	4.128,28	140.728,83
Porto Alegre do Tocantins	31.206,62	2.288,26	637.502,63
Rio da Conceição	27.441,91	3.912,13	114.731,93
Taipas do Tocantins	27.905,61	2.330,57	66.903,37
REGIÃO XVI - PARANÃ	136.826,18	19.719,94	2.342.445,14
Palmeirópolis	46.045,62	9.825,56	510.648,73
Paraná	58.627,14	6.994,62	1.464.755,89
São Salvador do Tocantins	32.153,42	2.899,76	367.040,52
REGIÃO XVII - ARRAIAS	175.310,87	25.338,59	1.516.346,38
Arraias	69.152,14	12.853,01	969.903,31
Combinado	37.416,81	4.377,14	52.409,76
Conceição do Tocantins	37.770,11	3.698,86	494.033,31
Novo Alegre	30.971,81	4.409,58	0,00
REGIÃO XVIII - TAGUATINGA	181.306,31	26.665,88	3.096.313,45
Aurora do Tocantins	32.651,55	5.416,12	202.130,13
Lavandeira	26.895,83	2.520,26	33.461,47
Ponte Alta do Bom Jesus	37.450,60	4.413,68	388.253,04
Taguatinga	84.308,33	14.315,82	2.472.468,81

Fonte: Secretaria do Tesouro Nacional / SEPLAN-TO/DPIE

CIDE - Contribuição de Intervenção de Domínio Econômico

FEX - Auxílio Financeiro para Formentar as Exportações

FUNDEF - Fundo de Manutenção e Desenvolvimento do Ensino Fundamental e de Valorização do Magistério

8.12a TRANSFERÊNCIAS CONSTITUCIONAIS PARA OS MUNICÍPIOS, SEGUNDO AS REGIÕES ADMINISTRATIVAS E MUNICÍPIOS DO TOCANTINS - 2004* (Valores em R\$)

Regiões Administrativas	Total	FPM (R\$)	ITR (R\$)	LC 87/96 (R\$)
TOTAL DO ESTADO	471.645.616,31	324.285.821,34	2.363.544,80	568.832,36
REGIÃO I - ARAGUATINS	17.597.984,33	9.085.016,69	33.225,15	9.060,48
Araguatins	7.703.128,82	3.347.110,89	19.044,21	4.993,08
Cachoeirinha	1.881.247,76	1.434.476,45	3.518,57	1.296,12
Esperantina	4.118.813,78	1.434.476,45	305,03	958,8
São Bento do Tocantins	1.967.729,61	1.434.476,45	8.740,25	1.178,64
São Sebastião do Tocantins	1.927.064,36	1.434.476,45	1.617,09	633,84
REGIÃO II - AUGUSTINÓPOLIS	22.249.845,22	13.254.670,29	12.383,27	8.648,64
Augustinópolis	3.663.397,16	2.390.793,62	2.449,50	2.057,88
Axixá do Tocantins	3.624.612,31	1.695.927,25	1.444,09	1120,08
Buriti do Tocantins	2.262.340,39	1.517.408,63	1122,34	1111,68
Carrasco Bonito	2.143.969,16	1.434.476,45	617,85	1026,6
Praia Norte	2.991.640,93	1.434.476,45	482,32	618,12
Sampaio	1.876.301,70	1.434.476,45	2.529,83	596,64
São Miguel do Tocantins	2.575.169,54	1.434.476,45	2.008,10	960,84
Sítio Novo do Tocantins	3.112.414,03	1.912.634,99	1.729,24	1.156,80
REGIÃO III - TOCANTINÓPOLIS	24.265.005,70	16.735.784,15	59.922,77	13.247,28
Aguiarnópolis	2.004.128,88	1.434.476,45	1.208,68	1.092,12
Angico	1.854.512,49	1.434.476,45	13.553,65	954,12
Darcinópolis	2.470.104,63	1.434.476,45	14.048,39	1102,08
Itaguatins	3.488.474,83	1.695.927,25	7.953,49	1034,64
Luzinópolis	1.653.348,72	1.434.476,45	857,18	755,04
Maurilândia do Tocantins	2.090.366,78	1.434.476,45	880,32	959,52
Nazaré	1.881.762,47	1.517.408,63	8.664,55	969,00
Palmeiras do Tocantins	2.045.393,60	1.434.476,45	3.746,92	1205,16
Santa Terezinha do Tocantins	1.772.878,40	1.434.476,45	2.840,87	534,24
Tocantinópolis	5.004.034,90	3.481.113,12	6.168,72	4.641,36
REGIÃO IV - XAMBIOÁ	13.032.256,78	8.358.288,06	88.242,05	25.252,68
Ananás	2.799.467,59	1.912.634,99	17.856,91	5.878,32
Araguanã	2.171.028,14	1.434.476,45	36.410,49	6.538,68
Piraquê	2.068.020,55	1.434.476,45	8.333,81	4.625,88
Riachinho	2.143.890,70	1.434.476,45	2.170,79	1381,2
Xambioá	3.849.849,80	2.142.223,72	23.470,05	6.828,60
REGIÃO V - ARAGUAÍNA	40.394.115,30	22.339.681,89	263.307,74	96.797,04
Aragominas	2.463.417,65	1.434.476,45	5.288,93	3.224,40
Araguaína	17.598.431,21	8.128.693,78	60.336,64	71.170,32
Babaçulândia	3.105.261,29	1.912.634,99	45.159,86	1796,88
Carmolândia	1.902.006,57	1.434.476,45	3.887,32	2.754,72
Filadélfia	2.703.199,80	1.695.927,25	15.809,81	2.596,20
Muricilândia	1.951.102,79	1.434.476,45	12.763,69	3.402,12

* Em razão do grande número de dados, esta tabela foi dividida em partes. Sua reprodução integral vai da Tabela 8.12a à 8.12b.

(continua)

8.12a TRANSFERÊNCIAS CONSTITUCIONAIS PARA OS MUNICÍPIOS, SEGUNDO AS REGIÕES ADMINISTRATIVAS E MUNICÍPIOS DO TOCANTINS - 2004* (Valores em R\$)

Regiões Administrativas	Total	FPM (R\$)	ITR (R\$)	LC 87/96 (R\$)
Nova Olinda	2.894.875,91	1.517.408,63	32.910,92	2.703,48
Palmeirante	2.138.758,14	1.434.476,45	14.834,52	784,68
Santa Fé do Araguaia	2.224.555,24	1.434.476,45	28.313,45	6.607,32
Wanderlândia	3.412.506,70	1.912.634,99	44.002,60	1.756,92
REGIÃO VI - COLINAS DO TOCANTINS	28.497.087,27	20.006.290,59	152.240,64	45.100,92
Arapoema	2.984.284,01	2.052.964,40	41.705,70	7.758,36
Bandeirantes do Tocantins	1.867.664,25	1.434.476,45	5.550,97	5.595,72
Bernardo Sayão	2.289.038,56	1.434.476,45	14.174,06	4.229,64
Brasilândia do Tocantins	1.922.460,12	1.434.476,45	6.692,31	1.144,92
Colinas do Tocantins	6.067.000,67	3.347.110,89	8.412,93	12.570,60
Couto de Magalhães	1.963.585,52	1.434.476,45	16.758,32	1746
Itaporã do Tocantins	1.786.376,48	1.434.476,45	16.303,70	2.726,28
Juarina	1.679.282,88	1.434.476,45	2.683,82	747,24
Pau D'Arco	1.988.144,81	1.434.476,45	7.960,94	2.726,76
Pequizeiro	2.125.298,22	1.434.476,45	10.001,63	3.552,36
Presidente Kennedy	2.062.608,28	1.695.927,25	13.622,14	1709,4
Tupiratins	1.761.343,47	1.434.476,45	8.374,12	593,64
REGIÃO VII - GOIATINS	9.459.386,35	5.011.176,62	68.761,82	4.177,56
Barra do Ouro	1.973.814,04	1.434.476,45	4.393,51	561
Campos Lindos	3.035.456,15	1.434.476,45	19.386,51	2.138,40
Goiatins	4.450.116,16	2.142.223,72	44.981,80	1.478,16
REGIÃO VIII - GUARAÍ	22.077.490,17	15.205.723,43	113.358,74	24.739,20
Araguacema	2.572.379,40	1.434.476,45	25.439,77	2.456,04
Colméia	2.640.547,13	1.695.927,25	10.836,79	3.448,92
Dois Irmãos do Tocantins	2.069.548,82	1.517.408,63	20.569,37	2.777,52
Fortaleza do Tabocão	1.674.272,15	1.434.476,45	2.791,26	1.373,28
Goianorte	1.929.310,19	1.434.476,45	7.253,15	1.331,88
Guaraí	4.548.956,73	2.856.298,05	19.460,35	7.425,00
Miranorte	3.463.896,06	1.963.705,12	12.745,23	4326,24
Rio dos Bois	1.617.373,12	1.434.476,45	7.348,32	844,56
Tupirama	1.561.206,57	1.434.478,58	6.914,50	755,76
REGIÃO IX - METROPOLITANA DE PALMAS	131.578.305,42	105.567.946,08	165.779,10	111.500,40
Aparecida do Rio Negro	1.696.089,91	1.434.476,45	11.106,44	1310,4
Brejinho de Nazaré	2.022.346,50	1.434.476,45	22.799,10	2.721,60
Fátima	1.686.626,33	1.434.476,45	2.335,52	1523,16
Ipueiras	1.675.791,06	1.434.476,45	1.669,54	756,12
Lajeado	1.857.604,62	1.434.476,45	3.452,91	1298,16
Miracema do Tocantins	4.294.793,97	3.347.110,89	25.404,75	11.714,52
Monte do Carmo	2.485.216,71	1.434.476,45	29.670,78	2.978,04
Oliveira de Fátima	1.621.215,92	1.434.476,45	623,46	538,2
Palmas	104.353.916,75	85.963.436,95	22.919,96	72.004,32

* Em razão do grande número de dados, esta tabela foi dividida em partes. Sua reprodução integral vai da Tabela 8.12a à 8.12b.

(continua)

8.12a TRANSFERÊNCIAS CONSTITUCIONAIS PARA OS MUNICÍPIOS, SEGUNDO AS REGIÕES ADMINISTRATIVAS E MUNICÍPIOS DO TOCANTINS - 2004* (Valores em R\$)

Regiões Administrativas	Total	FPM (R\$)	ITR (R\$)	LC 87/96 (R\$)
Porto Nacional	8.060.291,13	4.781.586,64	39.181,39	15.227,40
Tocantínia	1.824.412,52	1.434.476,45	6.615,25	1.428,48
REGIÃO X - PEDRO AFONSO	15.677.284,76	10.564.236,67	86.437,67	10.040,52
Bom Jesus do Tocantins	1.747.137,05	1.434.476,45	6.401,66	926,88
Centenário	2.088.306,56	1.434.476,45	9.511,04	622,32
Itacajá	2.702.867,59	1.874.445,79	19.845,14	1.508,64
Itapiratins	2.023.988,02	1.434.476,45	7.510,49	949,2
Pedro Afonso	3.035.047,34	1.517.408,63	27.272,97	4.345,56
Recursolândia	2.147.238,41	1.434.476,45	7.973,48	708,72
Santa Maria do Tocantins	1.932.699,79	1.434.476,45	7.922,89	979,20
REGIÃO XI - PARAÍSO DO TOCANTINS	33.445.934,89	23.117.486,37	208.127,12	55.353,36
Abreulândia	1.969.068,29	1.434.476,45	10.556,70	1.137,60
Barrolândia	1.755.917,69	1.434.476,45	6.658,98	2.982,48
Caseara	1.997.081,68	1.434.476,45	20.276,40	1.637,16
Chapada de Areia	1.765.871,88	1.434.476,45	1.396,45	890,4
Cristalândia	1.856.225,87	1.517.408,63	19.514,54	3.648,36
Divinópolis do Tocantins	2.195.503,09	1.434.476,45	22.200,05	3.109,20
Lagoa da Confusão	2.500.131,38	1.434.476,45	36.455,95	7.243,32
Marianópolis do Tocantins	2.244.101,30	1.434.476,45	16.148,12	3.005,76
Monte Santo do Tocantins	1.908.983,52	1.434.476,45	3.008,96	1608,24
Nova Rosalândia	1.824.013,44	1.434.476,45	2.524,48	1179,36
Paraíso do Tocantins	7.487.322,16	4.303.428,16	15.852,57	20.548,08
Pium	2.420.046,28	1.517.408,63	45.639,80	5.534,64
Pugmil	1.815.740,70	1.434.476,45	1.625,75	984,48
Santa Rita do Tocantins	1.705.927,61	1.434.476,45	6.268,37	1.844,28
REGIÃO XII - NOVO ACORDO	16.219.113,95	11.475.811,60	277.759,89	10.008,84
Lagoa do Tocantins	2.290.678,33	1.434.476,45	4.099,65	586,92
Lizarda	2.322.077,25	1.434.476,45	62.808,17	843,48
Mateiros	1.690.444,11	1.434.476,45	34.079,41	1.915,80
Novo Acordo	2.142.732,03	1.434.476,45	34.689,77	814,8
Ponte Alta do Tocantins	2.195.541,39	1.434.476,45	72.522,56	3.276,24
Rio Sono	2.245.440,25	1.434.476,45	63.801,96	1082,28
Santa Tereza do Tocantins	1.748.258,40	1.434.476,45	3.038,92	786,72
São Félix do Tocantins	1.583.942,19	1.434.476,45	2.719,45	702,60
REGIÃO XIII - NATIVIDADE	13.753.372,10	8.868.309,50	92.298,00	8.051,52
Chapada da Natividade	2.028.470,33	1.434.476,45	7.624,42	872,64
Natividade	2.500.459,29	1.695.927,25	24.166,00	2.397,60
Pindorama do Tocantins	2.068.933,71	1.434.476,45	11.140,94	914,76
Santa Rosa do Tocantins	2.357.260,69	1.434.476,45	19.768,78	1.150,20
São Valério da Natividade	2.350.239,04	1.434.476,45	20.185,98	1.401,84
Silvanópolis	2.448.009,04	1.434.476,45	9.411,88	1.314,48

* Em razão do grande número de dados, esta tabela foi dividida em partes. Sua reprodução integral vai da Tabela 8.12a à 8.12b.

(continua)

8.12a TRANSFERÊNCIAS CONSTITUCIONAIS PARA OS MUNICÍPIOS, SEGUNDO AS REGIÕES ADMINISTRATIVAS E MUNICÍPIOS DO TOCANTINS - 2004* (Valores em R\$)

Regiões Administrativas	Total	FPM (R\$)	ITR (R\$)	LC 87/96 (R\$)
REGIÃO XIV - GURUPI	44.876.424,08	26.949.308,80	463.655,31	113.742,08
Aliança do Tocantins	2.414.313,97	1.517.408,63	13.312,09	4.024,08
Alvorada	2.299.966,21	1.517.408,63	22.395,84	5.618,88
Araguaçu	3.065.146,34	1.874.445,79	125.739,27	6.592,80
Cariri do Tocantins	2.255.966,80	1.434.476,45	13.102,86	4.905,60
Crixás do Tocantins	1.561.208,34	1.434.476,45	3.063,27	1091,04
Dueré	1.894.740,95	1.434.476,45	39.623,01	5.061,24
Figueirópolis	1.972.702,04	1.517.408,63	33.018,70	4.887,60
Formoso do Araguaia	6.215.977,41	2.868.952,19	45.299,97	14.076,96
Gurupi	11.631.613,35	5.737.903,99	23.305,33	51.487,32
Jaú do Tocantins	2.467.017,36	1.434.476,45	13.672,50	1.857,84
Peixe	3.419.116,08	1.874.445,79	66.004,46	5.743,56
Sandolândia	1.901.392,44	1.434.476,45	45.960,23	2.966,88
Sucupira	1.704.583,96	1.434.476,45	7.272,37	2.443,04
Talismã	2.072.678,83	1.434.476,45	11.885,41	2.985,24
REGIÃO XV - DIANÓPOLIS	12.388.160,89	9.563.175,87	88.753,57	13.647,60
Almas	2.227.360,45	1.434.476,45	33.557,46	1.640,88
Dianópolis	3.547.402,73	2.390.793,62	40.839,62	8.447,88
Novo Jardim	1.603.671,66	1.434.476,45	8.151,59	1208,4
Porto Alegre do Tocantins	1.944.906,80	1.434.476,45	3.395,34	600,96
Rio da Conceição	1.555.090,74	1.434.476,45	489,56	1122,84
Taipas do Tocantins	1.509.728,51	1.434.476,45	2.320,00	626,64
REGIÃO XVI - PARANÃ	7.280.812,12	5.043.038,69	83.208,58	5.295,12
Palmeirópolis	2.134.111,63	1.695.927,25	12.693,93	2.574,24
Paraná	3.384.775,32	1.912.634,99	55.243,13	1.904,52
São Salvador do Tocantins	1.761.925,17	1.434.476,45	15.271,52	816,36
REGIÃO XVII - ARRAIAS	7.943.007,88	6.445.653,07	62.407,36	6.840,72
Arraias	3.105.295,09	2.142.223,72	39.232,13	3.195,36
Combinado	1.509.967,63	1.434.476,45	897,53	1295,64
Conceição do Tocantins	1.869.741,48	1.434.476,45	20.688,26	1053,96
Novo Alegre	1.458.003,68	1.434.476,45	1.589,44	1295,76
REGIÃO XVIII - TAGUATINGA	10.910.029,10	6.694.222,97	43.676,02	7.328,40
Aurora do Tocantins	1.666.720,37	1.434.476,45	11.507,79	1513,68
Lavandeira	2.876.654,40	1.434.476,45	3.111,31	739,44
Ponte Alta do Bom Jesus	1.859.715,66	1.434.476,45	12.730,16	972,72
Taguatinga	4.506.938,67	2.390.793,62	16.326,76	4.102,56

Fonte: Secretaria do Tesouro Nacional / SEPLAN-TO/DPIE
Os valores do FPM já estão descontados da parcela (15%) destinada ao FUNDEF
FPM - Fundo de Participação dos Municípios
ITR - Imposto Territorial Rural
LC - Lei Complementar

* Em razão do grande número de dados, esta tabela foi dividida em partes. Sua reprodução integral vai da Tabela 8.12a à 8.12b.

8.12b TRANSFERÊNCIAS CONSTITUCIONAIS PARA OS MUNICÍPIOS, SEGUNDO AS REGIÕES ADMINISTRATIVAS E MUNICÍPIOS DO TOCANTINS - 2004* (Valores em R\$)

Regiões Administrativas	CIDE (R\$)	FEX (R\$)	FUNDEF (R\$)
TOTAL DO ESTADO	6.078.178,99	1.529.437,32	136.819.801,50
REGIÃO I - ARAGUATINS	166.428,11	24.342,80	8.279.911,10
Araguatins	81.789,41	13.415,18	4.236.776,05
Cachoeirinha	16.768,72	3.482,26	421.705,64
Esperantina	28.595,33	2.576,09	2.651.902,08
São Bento do Tocantins	19.025,73	3.166,67	501.141,87
São Sebastião do Tocantins	20.248,92	1.702,60	468.385,46
REGIÃO II - AUGUSTINÓPOLIS	236.325,10	23.236,68	8.714.581,24
Augustinópolis	47.124,30	5.528,93	1.215.442,93
Axixá do Tocantins	30.957,65	3.009,28	1.892.153,96
Buriti do Tocantins	28.326,97	2.986,73	711.384,04
Carrasco Bonito	19.699,81	2.758,16	685.390,29
Praia Norte	26.836,30	1.660,79	1.527.566,95
Sampaio	17.643,50	1.602,93	419.452,35
São Miguel do Tocantins	29.576,15	2.581,70	1.105.566,30
Sítio Novo do Tocantins	36.160,42	3.108,16	1.157.624,42
REGIÃO III - TOCANTINÓPOLIS	261.714,66	35.590,80	7.158.746,04
Aguiarnópolis	18.970,81	2.934,02	545.446,80
Angico	18.096,03	2.563,31	384.868,93
Darcinópolis	21.282,75	2.960,77	996.234,19
Itaguatins	27.261,58	2.779,80	1.753.518,07
Luzinópolis	16.814,16	2.028,61	198.417,28
Maurilândia do Tocantins	18.550,47	2.577,75	632.922,27
Nazaré	23.682,29	2.603,26	328.434,74
Palmeiras do Tocantins	22.401,79	3.237,96	580.325,32
Santa Terezinha do Tocantins	17.577,23	1.435,18	316.014,43
Tocantinópolis	77.077,55	12.470,14	1.422.564,01
REGIÃO IV - XAMBIOÁ	139.904,13	67.847,59	4.352.722,27
Ananás	38.025,50	15.793,68	809.278,19
Araguanã	21.739,08	17.567,90	654.295,54
Piraquê	18.690,59	12.428,47	589.465,35
Riachinho	19.629,74	3.710,86	682.521,66
Xambioá	41.819,22	18.346,68	1.617.161,53
REGIÃO V - ARAGUAÍNA	540.260,76	260.071,85	16.893.996,02
Aragominas	26.239,85	8.662,94	985.525,08
Araguaína	299.123,01	191.219,93	8.847.887,53
Babaçulândia	37.114,73	4.827,79	1.103.727,04
Carmolândia	16.547,18	7.400,93	436.939,97
Filadélfia	30.900,83	6.975,08	950.990,63
Muricilândia	17.651,08	9.140,76	473.668,69

* Em razão do grande número de dados, esta tabela foi dividida em partes. Sua reprodução integral vai da Tabela 8.12a à 8.12b.

(continua)

8.12b

TRANSFERÊNCIAS CONSTITUCIONAIS PARA OS MUNICÍPIOS, SEGUNDO AS REGIÕES ADMINISTRATIVAS E MUNICÍPIOS DO TOCANTINS - 2004* (Valores em R\$)

Regiões Administrativas	CIDE (R\$)	FEX (R\$)	FUNDEF (R\$)
Nova Olinda	32.119,59	7.263,63	1.302.469,66
Palmeirante	19.497,21	2.107,92	667.057,36
Santa Fé do Araguaia	24.200,59	17.752,45	713.204,98
Wanderlândia	36.866,69	4.720,42	1.412.525,08
REGIÃO VI - COLINAS DO TOCANTINS	301.367,05	121.174,70	7.870.913,37
Arapoema	31.057,37	20.845,12	829.953,06
Bandeirantes do Tocantins	17.582,91	15.034,23	389.423,97
Bernardo Sayão	21.373,64	11.363,85	803.420,92
Brasilândia do Tocantins	16.384,34	3.076,12	460.685,98
Colinas do Tocantins	79.846,71	33.774,63	2.585.284,91
Couto de Magalhães	20.476,13	4.690,86	485.437,76
Itaporã do Tocantins	16.734,63	7.324,99	308.810,43
Juarina	17.300,78	2.007,51	222.067,08
Pau D'Arco	21.106,66	7.325,90	514.548,10
Pequizeiro	22.070,43	9.544,40	645.652,95
Presidente Kennedy	22.147,32	4.592,51	324.609,66
Tupiratins	15.286,13	1.594,58	301.018,55
REGIÃO VII - GOIATINS	83.697,40	11.223,84	4.280.349,11
Barra do Ouro	19.550,22	1.507,11	513.325,75
Campos Lindos	24.611,47	5.745,38	1.549.097,94
Goiatins	39.535,71	3.971,35	2.217.925,42
REGIÃO VIII - GUARÁÍ	258.486,11	66.467,31	6.408.715,38
Araguacema	23.414,80	6.598,49	1.079.993,85
Colméia	32.987,44	9.266,40	888.080,33
Dois Irmãos do Tocantins	26.715,64	7.462,54	494.615,12
Fortaleza do Tabocão	17.372,74	3.689,51	214.568,91
Goianorte	21.598,96	3.578,41	461.071,34
Guaráí	63.941,29	19.949,02	1.581.883,02
Miranorte	40.140,98	11.623,36	1.431.355,13
Rio dos Bois	17.359,48	2.269,21	155.075,10
Tupirama	14.954,78	2.030,37	102.072,58
REGIÃO IX - METROPOLITANA DE PALMAS	919.805,68	299.576,33	24.513.697,83
Aparecida do Rio Negro	19.423,36	3.520,56	226.252,70
Brejinho de Nazaré	21.235,41	7.312,23	533.801,71
Fátima	19.872,11	4.092,12	224.326,97
Ipueiras	14.839,27	2.031,39	222.018,29
Lajeado	17.978,65	3.487,89	396.910,56
Miracema do Tocantins	78.721,99	31.474,43	800.367,39
Monte do Carmo	21.663,33	8.001,28	988.426,83
Oliveira de Fátima	14.496,55	1.445,97	169.635,29
Palmas	558.941,13	193.459,92	17.543.154,47

* Em razão do grande número de dados, esta tabela foi dividida em partes. Sua reprodução integral vai da Tabela 8.12a à 8.12b.

(continua)

8.12b TRANSFERÊNCIAS CONSTITUCIONAIS PARA OS MUNICÍPIOS, SEGUNDO AS REGIÕES ADMINISTRATIVAS E MUNICÍPIOS DO TOCANTINS - 2004* (Valores em R\$)

Regiões Administrativas	CIDE (R\$)	FEX (R\$)	FUNDEF (R\$)
Porto Nacional	128.946,43	40.912,66	3.054.436,61
Tocantínia	23.687,45	3.837,88	354.367,01
REGIÃO X - PEDRO AFONSO	148.665,35	26.975,93	4.840.928,62
Bom Jesus do Tocantins	16.922,09	2.490,19	285.919,78
Centenário	16.846,35	1.671,89	625.178,51
Itacajá	29.197,35	4.053,37	773.817,30
Itapiratins	19.088,22	2.550,13	559.413,53
Pedro Afonso	30.432,51	11.675,38	1.443.912,29
Recursolândia	19.158,28	1.904,12	683.017,36
Santa Maria do Tocantins	17.020,55	2.630,85	469.669,85
REGIÃO XI - PARAÍSO DO TOCANTINS	372.445,15	148.721,33	9.543.801,56
Abreulândia	16.922,09	3.056,24	502.919,21
Barrolândia	21.780,74	8.013,30	282.005,74
Caseara	20.065,24	4.398,59	516.227,84
Chapada de Areia	14.954,77	2.392,17	311.761,64
Cristalândia	26.844,39	9.802,42	279.007,53
Divinópolis do Tocantins	23.840,83	8.353,53	703.523,03
Lagoa da Confusão	26.612,87	19.461,01	975.881,78
Marianópolis do Tocantins	19.510,47	8.075,85	762.884,65
Monte Santo do Tocantins	16.219,62	4.320,83	449.349,42
Nova Rosalândia	18.724,66	3.168,63	363.939,86
Paraíso do Tocantins	111.150,91	55.208,20	2.981.134,24
Pium	22.705,26	14.870,36	813.887,59
Pugmil	16.920,20	2.645,04	359.088,78
Santa Rita do Tocantins	16.193,10	4.955,16	242.190,25
REGIÃO XII - NOVO ACORDO	152.039,25	26.890,90	4.276.603,47
Lagoa do Tocantins	17.721,14	1.576,52	832.217,65
Lizarda	19.567,27	2.266,02	802.115,86
Mateiros	15.977,25	5.147,21	198.847,99
Novo Acordo	18.754,96	2.189,24	651.806,81
Ponte Alta do Tocantins	24.255,50	8.802,73	652.207,91
Rio Sono	23.619,30	2.907,73	719.552,53
Santa Tereza do Tocantins	16.865,28	2.113,64	290.977,39
São Félix do Tocantins	15.278,55	1.887,81	128.877,33
REGIÃO XIII - NATIVIDADE	137.895,87	21.631,75	4.625.185,46
Chapada da Natividade	19.165,85	2.344,65	563.986,32
Natividade	32.415,61	6.441,60	739.111,23
Pindorama do Tocantins	21.335,77	2.457,72	598.608,07
Santa Rosa do Tocantins	21.078,26	3.090,14	877.696,86
São Valério da Natividade	23.007,69	3.766,19	867.400,89
Silvanópolis	20.892,69	3.531,45	978.382,09

* Em razão do grande número de dados, esta tabela foi dividida em partes. Sua reprodução integral vai da Tabela 8.12a à 8.12b.

(continua)

8.12b**TRANSFERÊNCIAS CONSTITUCIONAIS PARA OS MUNICÍPIOS, SEGUNDO AS REGIÕES ADMINISTRATIVAS E MUNICÍPIOS DO TOCANTINS - 2004* (Valores em R\$)**

Regiões Administrativas	CIDE (R\$)	FEX (R\$)	FUNDEF (R\$)
REGIÃO XIV - GURUPI	512.498,16	305.598,77	16.531.620,96
Aliança do Tocantins	25.291,74	10.811,58	843.465,85
Alvorada	29.277,49	15.096,62	710.168,75
Araguaçu	33.872,33	17.713,50	1.006.782,65
Cariri do Tocantins	18.423,62	13.179,89	771.878,38
Crixás do Tocantins	15.386,48	2.931,37	104.259,73
Dueré	21.371,75	13.598,29	380.610,21
Figueirópolis	23.566,80	13.131,79	380.688,52
Formoso do Araguaia	62.037,95	37.821,73	3.187.788,61
Gurupi	179.766,62	138.335,45	5.500.814,64
Jaú do Tocantins	18.667,87	4.991,70	993.351,00
Peixe	33.012,69	15.431,59	1.424.477,99
Sandolândia	19.218,87	7.971,03	390.798,98
Sucupira	15.223,65	6.563,72	238.604,73
Talismã	17.380,30	8.020,51	597.930,92
REGIÃO XV - DIANÓPOLIS	145.945,25	36.667,27	2.539.971,33
Almas	29.142,55	4.408,27	724.134,84
Dianópolis	51.697,02	22.697,71	1.032.926,88
Novo Jardim	17.058,42	3.246,55	139.530,25
Porto Alegre do Tocantins	17.317,83	1.614,57	487.501,65
Rio da Conceição	15.140,34	3.016,75	100.844,80
Taipas do Tocantins	15.589,09	1.683,42	55.032,91
REGIÃO XVI - PARANÃ	81.105,28	14.226,30	2.053.938,15
Palmeirópolis	26.990,82	6.916,26	389.009,13
Paraná	36.226,70	5.116,89	1.373.649,09
São Salvador do Tocantins	17.887,76	2.193,15	291.279,93
REGIÃO XVII - ARRAIAS	98.826,34	18.379,17	1.310.901,22
Arraias	39.622,79	8.585,15	872.435,94
Combinado	20.981,68	3.481,05	48.835,28
Conceição do Tocantins	21.061,21	2.831,60	389.630,00
Novo Alegre	17.160,66	3.481,37	0,00
REGIÃO XVIII - TAGUATINGA	1.520.769,34	20.814,00	2.623.218,37
Aurora do Tocantins	18.274,02	4.066,61	196.881,82
Lavandeira	1.434.476,45	3.111,31	739,44
Ponte Alta do Bom Jesus	21.021,45	2.613,30	387.901,58
Taguatinga	46.997,42	11.022,78	2.037.695,53

Fonte: Secretaria do Tesouro Nacional / SEPLAN-TO/DPIE

CIDE - Contribuição de Intervenção de Domínio Econômico

FEX - Auxílio Financeiro para Formentar as Exportações

FUNDEF - Fundo de Manutenção e Desenvolvimento do Ensino Fundamental e de Valorização do Magistério

TRANSPORTE

CAPÍTULO 9



9.1 NÚMERO DE VEÍCULOS LICENCIADOS NOS CIRETRANS DO TOCANTINS - 2007

Regiões Administrativas	Total de Veículos
TOTAL DO ESTADO	3.298.160
REGIÃO I - ARAGUATINS	63.922
Araguatins	55.698
Cachoeirinha	907
Esperantina	3.534
São Bento do Tocantins	2.026
São Sebastião do Tocantins	1.757
REGIÃO II - AUGUSTINÓPOLIS	62.089
Augustinópolis	21.635
Axixá do Tocantins	10.645
Buriti do Tocantins	5.943
Carrasco Bonito	1.097
Praia Norte	2.382
Sampaio	2.868
São Miguel do Tocantins	8.030
Sítio Novo do Tocantins	9.489
REGIÃO III - TOCANTINÓPOLIS	231.257
Aguiarnópolis	5.812
Angico	1.563
Darcinópolis	5.617
Itaguatins	3.506
Luzinópolis	1.727
Maurilândia do Tocantins	1.362
Nazaré	2.842
Palmeiras do Tocantins	3.641
Santa Terezinha do Tocantins	1.373
Tocantinópolis	203.814
REGIÃO IV - XAMBIOÁ	49.194
Ananás	10.448
Araguanã	12.400
Piraquê	1.427
Riachinho	3.142
Xambioá	21.777
REGIÃO V - ARAGUAÍNA	598.296
Aragominas	5.060
Araguaína	533.078
Babaçulândia	10.745
Carmolândia	17.368
Filadélfia	4.793

(continua)

9.1 NÚMERO DE VEÍCULOS LICENCIADOS NOS CIRETRANS DO TOCANTINS - 2007

Regiões Administrativas	Total de Veículos
Muricilândia	1.928
Nova Olinda	10.545
Palmeirante	1.307
Santa Fé do Araguaia	6.870
Wanderlândia	6.602
REGIÃO VI - COLINAS DO TOCANTINS	127.335
Arapoema	12.308
Bandeirantes do Tocantins	2.824
Bernardo Sayão	6.226
Brasilândia do Tocantins	2.464
Colinas do Tocantins	80.109
Couto Magalhães	3.094
Itaporã do Tocantins	3.676
Juarina	2.591
Pau D'Arco	3.255
Pequizeiro	4.850
Presidente Kennedy	4.855
Tupiratins	1.083
REGIÃO VII - GOIATINS	10.020
Barra do Ouro	984
Campos Lindos	3.846
Goiatins	5.190
REGIÃO VIII - GUARAÍ	135.546
Araguacema	3.130
Colméia	26.556
Dois Irmãos do Tocantins	5.476
Fortaleza do Tabocão	3.596
Goianorte	6.246
Guaraí	57.347
Miranorte	30.050
Rio dos Bois	2.179
Tupirama	966
REGIÃO IX - METROPOLITANA DE PALMAS	1.223.526
Aparecida do Rio Negro	5.165
Brejinho de Nazaré	4.069
Fátima	6.327
Ipueiras	929
Lajeado	2.388
Miracema do Tocantins	42.086
Monte do Carmo	3.594

(continua)

9.1 NÚMERO DE VEÍCULOS LICENCIADOS NOS CIRETRANS DO TOCANTINS - 2007

Regiões Administrativas	Total de Veículos
Oliveira de Fátima	1.425
Palmas	1.031.900
Porto Nacional	121.386
Tocantínia	4.257
REGIÃO X - PEDRO AFONSO	35.278
Bom Jesus do Tocantins	1.236
Centenário	1.081
Itacajá	7.640
Itapiratins	2.966
Pedro Afonso	18.403
Recursolândia	1.672
Santa Maria do Tocantins	2.280
REGIÃO XI - PARAÍSO DO TOCANTINS	215.641
Abreulândia	1.765
Barrolândia	7.781
Caseara	3.362
Chapada de Areia	753
Cristalândia	9.880
Divinópolis do Tocantins	9.087
Lagoa da Confusão	7.220
Marianópolis do Tocantins	4.290
Monte Santo do Tocantins	2.016
Nova Rosalândia	3.327
Paraíso do Tocantins	158.054
Pium	4.701
Pugmil	1.911
Santa Rita do Tocantins	1.494
REGIÃO XII - NOVO ACORDO	16.643
Lagoa do Tocantins	1.744
Lizarda	895
Mateiros	741
Novo Acordo	2.886
Ponte Alta do Tocantins	5.023
Rio Sono	3.212
Santa Tereza do Tocantins	1.822
São Félix do Tocantins	320
REGIÃO XIII - NATIVIDADE	26.161
Chapada da Natividade	2.020
Natividade	9.041
Pindorama do Tocantins	3.191

(continua)

9.1 NÚMERO DE VEÍCULOS LICENCIADOS NOS CIRETRANS DO TOCANTINS - 2007

Regiões Administrativas	Total de Veículos
Santa Rosa do Tocantins	3.158
São Valério da Natividade	3.944
Silvanópolis	4.807
REGIÃO XIV - GURUPI	414.817
Aliança do Tocantins	9.412
Alvorada	18.456
Araguaçu	22.323
Cariri do Tocantins	6.489
Crixás do Tocantins	1.159
Dueré	3.264
Figueirópolis	8.085
Formoso do Araguaia	26.740
Gurupi	299.614
Jaú do Tocantins	2.654
Peixe	9.907
Sandolândia	3.398
Sucupira	1.257
Talismã	2.059
REGIÃO XV - DIANÓPOLIS	32.916
Almas	4.897
Dianópolis	24.087
Novo Jardim	1.306
Porto Alegre do Tocantins	1.190
Rio da Conceição	807
Taipas do Tocantins	629
REGIÃO XVI - PARANÃ	20.638
Palmeirópolis	15.497
Paraná	2.303
São Salvador do Tocantins	2.838
REGIÃO XVII - ARRAIAS	13.736
Arraias	6.751
Combinado	4.380
Conceição do Tocantins	1.375
Novo Alegre	1.230
REGIÃO XVIII - TAGUATINGA	21.145
Aurora do Tocantins	2.697
Lavandeira	786
Ponte Alta do Bom Jesus	1.971
Taguatinga	15.691

9.2 NÚMERO DE VEÍCULOS LICENCIADOS NOS CIRETRANS DO TOCANTINS - 2004

Regiões Administrativas	Total de Veículos
TOTAL DO ESTADO	185.133
REGIÃO I - ARAGUATINS	3.187
Araguatins	2.808
Cachoeirinha	40
Esperantina	170
São Bento do Tocantins	81
São Sebastião do Tocantins	88
REGIÃO II - AUGUSTINÓPOLIS	2.821
Augustinópolis	1.191
Axixá do Tocantins	527
Buriti do Tocantins	342
Carrasco Bonito	52
Praia Norte	77
Sampaio	87
São Miguel do Tocantins	156
Sítio Novo do Tocantins	389
REGIÃO III - TOCANTINÓPOLIS	14.089
Aguiarnópolis	270
Angico	75
Darcinópolis	428
Itaguatins	161
Luzinópolis	76
Maurilândia do Tocantins	61
Nazaré	162
Palmeiras do Tocantins	173
Santa Terezinha do Tocantins	84
Tocantinópolis	12.599
REGIÃO IV - XAMBIOÁ	2.731
Ananás	617
Araguanã	379
Piraquê	69
Riachinho	237
Xambioá	1.429
REGIÃO V - ARAGUAÍNA	37.232
Aragominas	425
Araguaína	33.557
Babaçulândia	499
Carmolândia	945
Filadélfia	340

(continua)

9.2 NÚMERO DE VEÍCULOS LICENCIADOS NOS CIRETRANS DO TOCANTINS - 2004

Regiões Administrativas	Total de Veículos
Muricilândia	106
Nova Olinda	557
Palmeirante	69
Santa Fé do Araguaia	339
Wanderlândia	395
REGIÃO VI - COLINAS DO TOCANTINS	8.036
Arapoema	727
Bandeirantes do Tocantins	170
Bernardo Sayão	384
Brasilândia do Tocantins	146
Colinas do Tocantins	5.249
Couto Magalhães	159
Itaporã do Tocantins	202
Juarina	163
Pau D'Arco	180
Pequizeiro	281
Presidente Kennedy	326
Tupiratins	49
REGIÃO VII - GOIATINS	360
Barra do Ouro	47
Campos Lindos	162
Goiatins	151
REGIÃO VIII - GUARÁÍ	8.765
Araguacema	157
Colméia	1.868
Dois Irmãos do Tocantins	324
Fortaleza do Tabocão	199
Goianorte	376
Guaráí	3.721
Miranorte	1.949
Rio dos Bois	110
Tupirama	61
REGIÃO IX - METROPOLITANA DE PALMAS	58.852
Aparecida do Rio Negro	193
Brejinho de Nazaré	216
Fátima	395
Ipueiras	38
Lajeado	144
Miracema do Tocantins	2.861
Monte do Carmo	206

(continua)

9.2 NÚMERO DE VEÍCULOS LICENCIADOS NOS CIRETRANS DO TOCANTINS - 2004

Regiões Administrativas	Total de Veículos
Oliveira de Fátima	66
Palmas	46.675
Porto Nacional	7.803
Tocantínia	255
REGIÃO X - PEDRO AFONSO	2.013
Bom Jesus do Tocantins	71
Centenário	61
Itacajá	429
Itapiratins	168
Pedro Afonso	1.117
Recursolândia	65
Santa Maria do Tocantins	102
REGIÃO XI - PARAÍSO DO TOCANTINS	13.523
Abreulândia	101
Barrolândia	458
Caseara	173
Chapada de Areia	34
Cristalândia	631
Divinópolis do Tocantins	524
Lagoa da Confusão	423
Marianópolis do Tocantins	254
Monte Santo do Tocantins	147
Nova Rosalândia	199
Paraíso do Tocantins	10.164
Pium	250
Pugmil	98
Santa Rita do Tocantins	67
REGIÃO XII - NOVO ACORDO	767
Lagoa do Tocantins	82
Lizarda	36
Mateiros	33
Novo Acordo	113
Ponte Alta do Tocantins	248
Rio Sono	171
Santa Tereza do Tocantins	76
São Félix do Tocantins	8
REGIÃO XIII - NATIVIDADE	1.442
Chapada da Natividade	104
Natividade	530
Pindorama do Tocantins	151

(continua)

9.2 NÚMERO DE VEÍCULOS LICENCIADOS NOS CIRETRANS DO TOCANTINS - 2004

Regiões Administrativas	Total de Veículos
Santa Rosa do Tocantins	160
São Valério da Natividade	221
Silvanópolis	276
REGIÃO XIV - GURUPI	26.999
Aliança do Tocantins	599
Alvorada	1.222
Araguaçu	1.451
Cariri do Tocantins	511
Crixás do Tocantins	78
Dueré	228
Figueirópolis	487
Formoso do Araguaia	1.587
Gurupi	19.773
Jaú do Tocantins	143
Peixe	567
Sandolândia	182
Sucupira	77
Talismã	94
REGIÃO XV - DIANÓPOLIS	1.728
Almas	278
Dianópolis	1.274
Novo Jardim	60
Porto Alegre do Tocantins	52
Rio da Conceição	33
Taipas do Tocantins	31
REGIÃO XVI - PARANÃ	898
Palmeirópolis	751
Paraná	80
São Salvador do Tocantins	67
REGIÃO XVII - ARRAIAS	593
Arraias	277
Combinado	186
Conceição do Tocantins	75
Novo Alegre	55
REGIÃO XVIII - TAGUATINGA	1.097
Aurora do Tocantins	127
Lavandeira	29
Ponte Alta do Bom Jesus	79
Taguatinga	862

9.3 NÚMERO DE ACIDENTES DE TRÂNSITO, NO ESTADO DO TOCANTINS - 2007

Mês	Acidente Com Vítima	Acidente Sem Vítima	Total de Acidentes
JANEIRO	307	251	558
FEVEREIRO	229	300	529
MARÇO	336	327	663
ABRIL	327	336	663
MAIO	384	338	722
JUNHO	353	335	688
JULHO	312	279	591
AGOSTO	396	357	753
SETEMBRO	366	297	663
OUTUBRO	369	309	678
NOVEMBRO	404	298	702
DEZEMBRO	463	374	837
TOTAL	4.246	3.801	8.047

Fonte: DETRAN-TO/SEPLAN-TO/DPIE

9.4 NÚMERO DE ACIDENTES DE TRÂNSITO, NO ESTADO DO TOCANTINS - 2006

Mês	Acidente Com Vítima	Acidente Sem Vítima	Total de Acidentes
JANEIRO	242	208	450
FEVEREIRO	252	279	531
MARÇO	236	270	506
ABRIL	242	263	505
MAIO	323	317	640
JUNHO	320	334	654
JULHO	306	274	580
AGOSTO	335	305	640
SETEMBRO	301	283	584
OUTUBRO	317	280	597
NOVEMBRO	259	269	528
DEZEMBRO	302	304	606
TOTAL	3.435	3.386	6.821

Fonte: DETRAN-TO/SEPLAN-TO/DPIE

9.5 NÚMERO DE ACIDENTES DE TRÂNSITO, NO ESTADO DO TOCANTINS - 2004

Mês	Acidente Com Vítima	Acidente Sem Vítima	Total de Acidentes
JANEIRO	191	205	396
FEVEREIRO	204	197	401
MARÇO	200	271	471
ABRIL	249	269	518
MAIO	278	284	562
JUNHO	267	285	552
JULHO	270	312	582
AGOSTO	272	272	544
SETEMBRO	271	316	587
OUTUBRO	260	267	527
NOVEMBRO	236	240	476
DEZEMBRO	270	272	542
TOTAL	2.968	3.190	6.158

Fonte: DETRAN-TO/SEPLAN-TO/DPIE

9.6 VÍTIMAS DE ACIDENTES DE TRÂNSITO, NO ESTADO DO TOCANTINS - 2007

Mês	Vítimas Fatais	Vítimas Não Fatais	Total de Vítimas
JANEIRO *	13	379	392
FEVEREIRO	11	315	326
MARÇO	15	448	463
ABRIL*	15	433	448
MAIO*	17	558	575
JUNHO*	19	483	502
JULHO	14	426	440
AGOSTO*	43	490	533
SETEMBRO*	19	498	517
OUTUBRO	12	484	496
NOVEMBRO	28	530	558
DEZEMBRO*	40	605	645
TOTAL	246	5649	5895

Fonte: DETRAN-TO/SEPLAN-TO/DPIE

* Vítima fatal a posteriori

9.7 VÍTIMAS DE ACIDENTES DE TRÂNSITO, NO ESTADO DO TOCANTINS - 2006

Mês	Vítimas Fatais	Vítimas Não Fatais	Total de Vítimas
JANEIRO *	22	327	349
FEVEREIRO*	11	306	317
MARÇO	11	310	321
ABRIL	07	313	320
MAIO*	21	448	469
JUNHO*	19	426	445
JULHO	14	433	447
AGOSTO	18	425	443
SETEMBRO	07	412	419
OUTUBRO*	17	410	427
NOVEMBRO*	11	332	343
DEZEMBRO	13	417	430
TOTAL	171	4559	4730

Fonte: DETRAN-TO /SEPLAN-TO/DPIE

* Vítima fatal a posteriori

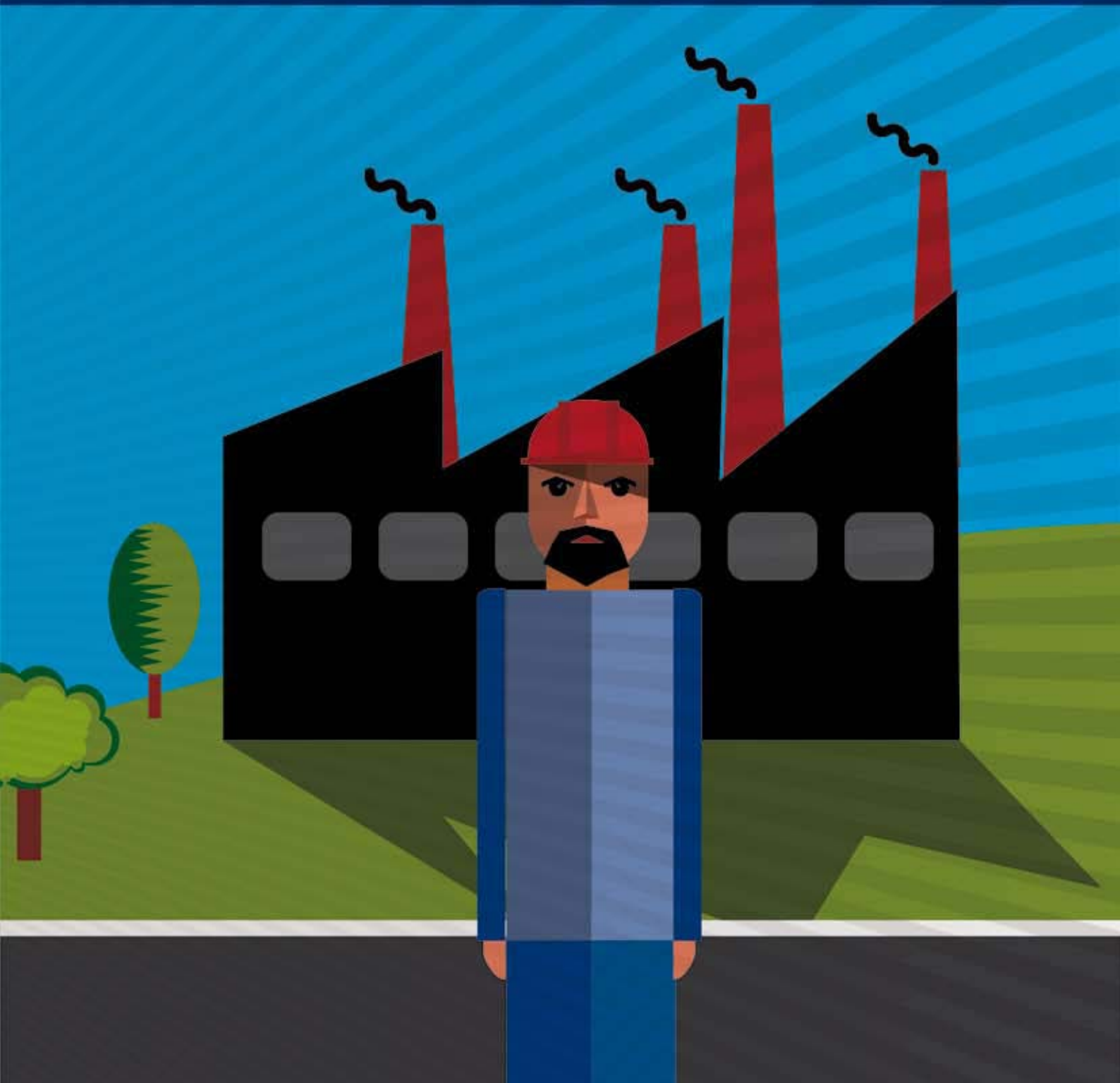
9.8 VÍTIMAS DE ACIDENTES DE TRÂNSITO, NO ESTADO DO TOCANTINS - 2004

Mês	Vítimas Fatais	Vítimas Não Fatais	Total de Vítimas
JANEIRO	14	257	271
FEVEREIRO	11	289	300
MARÇO	14	290	304
ABRIL	17	364	381
MAIO	22	375	397
JUNHO	08	400	408
JULHO	27	351	378
AGOSTO	14	354	368
SETEMBRO	16	338	354
OUTUBRO	22	364	386
NOVEMBRO	15	298	313
DEZEMBRO	09	340	349
TOTAL	189	4.020	4.209

Fonte: DETRAN-TO/SEPLAN-TO/DPIE

INDÚSTRIA
E COMÉRCIO

CAPÍTULO
10



10.1 ESTABELECIMENTOS DO SETOR COMERCIAL POR CONDIÇÃO DE ATIVIDADE E EMPREGOS GERADOS, SEGUNDO AS REGIÕES ADMINISTRATIVAS E MUNICÍPIOS DO TOCANTINS - 2005

Regiões Administrativas	Total de Estabelecimentos	Empregos Gerados	Estabelecimentos		
			Formal	Informal	Não Informado
TOTAL DO ESTADO	11.101	39.072	7.028	3.581	492
REGIÃO I - ARAGUATINS	288	1.120	148	135	5
Araguatins	172	908	103	69	-
Cachoeirinha	9	17	6	3	-
Esperantina	53	90	20	30	3
São Bento do Tocantins	25	59	10	15	-
São Sebastião do Tocantins	29	46	9	18	2
REGIÃO II - AUGUSTINÓPOLIS	486	1.074	221	251	14
Augustinópolis	136	431	90	44	2
Axixá do Tocantins	71	143	22	44	5
Buriti do Tocantins	51	110	36	12	3
Carrasco Bonito	33	60	7	26	-
Praia Norte	73	137	17	53	3
Sampaio	25	55	14	10	1
São Miguel do Tocantins	42	40	9	33	-
Sítio Novo do Tocantins	55	98	26	29	-
REGIÃO III - TOCANTINÓPOLIS	438	1.165	233	197	8
Aguiarnópolis	26	68	13	12	1
Angico	33	79	20	12	1
Darcinópolis	32	41	10	21	1
Itaguatins	40	75	22	18	-
Luzinópolis	24	45	12	11	1
Maurilândia do Tocantins	21	39	9	12	-
Nazaré	42	79	13	27	2
Palmeiras do Tocantins	42	80	12	29	1
Santa Terezinha do Tocantins	16	35	11	5	-
Tocantinópolis	162	624	111	50	1
REGIÃO IV - XAMBIOÁ	292	687	152	137	3
Ananás	124	278	74	49	1
Araguanã	37	147	21	16	-
Piraquê	11	19	3	8	-
Riachinho	20	46	13	6	1
Xambioá	100	197	41	58	1
REGIÃO V - ARAGUAÍNA	1.754	7.146	991	681	82
Aragominas	26	41	14	12	-
Araguaína	1.396	6.182	814	508	74
Babaçulândia	43	275	18	25	-
Carmolândia	25	44	11	14	-
Filadélfia	42	76	21	15	6

(continua)

10.1 ESTABELECIMENTOS DO SETOR COMERCIAL POR CONDIÇÃO DE ATIVIDADE E EMPREGOS GERADOS, SEGUNDO AS REGIÕES ADMINISTRATIVAS E MUNICÍPIOS DO TOCANTINS - 2005

Regiões Administrativas	Total de Estabelecimentos	Empregos Gerados	Estabelecimentos		
			Formal	Informal	Não Informado
Muricilândia	27	45	6	21	-
Nova Olinda	56	180	47	9	-
Palmeirante	15	31	5	10	-
Santa Fé do Araguaia	51	143	25	26	-
Wanderlândia	73	129	30	41	2
REGIÃO VI - COLINAS DO TOCANTINS	629	2.102	383	205	41
Arapoema	71	200	59	8	4
Bandeirantes do Tocantins	25	43	9	14	2
Bernardo Sayão	41	98	19	20	2
Brasilândia do Tocantins	26	36	10	13	3
Colinas do Tocantins	325	1.462	218	95	12
Couto de Magalhães	14	4	-	4	10
Itaporã do Tocantins	20	48	12	8	-
Juarina	8	12	4	4	-
Pau D'Arco	35	66	19	15	1
Pequizeiro	25	48	13	11	1
Presidente Kennedy	30	65	16	9	5
Tupiratins	9	20	4	4	1
REGIÃO VII - GOIATINS	152	352	66	82	4
Barra do Ouro	31	60	8	21	2
Campos Lindos	61	134	25	34	2
Goiatins	60	158	33	27	-
REGIÃO VIII - GUARAÍ	536	1.913	382	142	12
Araguacema	42	109	31	9	2
Colméia	70	251	58	11	1
Dois Irmãos do Tocantins	42	68	24	17	1
Fortaleza do Tabocão	13	104	10	3	-
Goianorte	31	81	23	8	-
Guaraí	195	852	150	45	-
Miranorte	126	389	78	41	7
Rio dos Bois	12	51	6	6	-
Tupirama	5	8	2	2	1
REGIÃO IX - METROPOLITANA DE PALMAS	2.360	9.874	1.642	587	131
Aparecida do Rio Negro	34	66	19	15	-
Brejinho de Nazaré	39	78	23	15	1
Fátima	27	62	15	12	-
Ipueiras	13	29	7	6	-
Lajeado	15	25	8	7	-
Miracema do Tocantins	185	492	127	57	1
Monte do Carmo	18	24	4	14	-

(continua)

10.1 ESTABELECIMENTOS DO SETOR COMERCIAL POR CONDIÇÃO DE ATIVIDADE E EMPREGOS GERADOS, SEGUNDO AS REGIÕES ADMINISTRATIVAS E MUNICÍPIOS DO TOCANTINS - 2005

Regiões Administrativas	Total de Estabelecimentos	Empregos Gerados	Estabelecimentos		
			Formal	Informal	Não Informado
Oliveira de Fátima	5	3	2	3	-
Palmas	1.520	7.500	1.090	327	103
Porto Nacional	470	1.524	328	116	26
Tocantínia	34	71	19	15	-
REGIÃO X - PEDRO AFONSO	321	787	201	114	6
Bom Jesus do Tocantins	10	13	5	5	-
Centenário	22	40	10	8	4
Itacajá	89	205	31	58	-
Itapiratins	34	74	16	18	-
Pedro Afonso	133	393	116	15	2
Recursolândia	8	18	7	1	-
Santa Maria do Tocantins	25	44	16	9	-
REGIÃO XI - PARAÍSO DO TOCANTINS	954	3.588	668	251	35
Abreulândia	20	44	13	6	1
Barrolândia	57	115	30	25	2
Caseara	30	333	23	3	4
Chapada de Areia	8	13	4	4	-
Cristalândia	88	177	55	30	3
Divinópolis do Tocantins	55	136	39	14	2
Lagoa da Confusão	71	137	46	24	1
Marianópolis do Tocantins	18	50	16	2	-
Monte Santo do Tocantins	11	18	4	5	2
Nova Rosalândia	21	44	16	5	-
Paraíso do Tocantins	494	2.284	373	103	18
Pium	49	85	32	17	-
Pugmil	17	122	11	4	2
Santa Rita do Tocantins	15	30	6	9	-
REGIÃO XII - NOVO ACORDO	180	444	108	64	8
Lagoa do Tocantins	23	45	9	14	-
Lizarda	18	25	13	5	-
Mateiros	9	12	1	4	4
Novo Acordo	30	94	20	8	2
Ponte Alta do Tocantins	45	95	27	18	-
Rio Sono	31	43	24	5	2
Santa Tereza do Tocantins	19	117	11	8	-
São Félix do Tocantins	5	13	3	2	-
REGIÃO XIII - NATIVIDADE	277	729	167	104	6
Chapada da Natividade	21	53	12	5	4
Natividade	91	288	60	31	-
Pindorama do Tocantins	39	76	20	18	1

(continua)

10.1 ESTABELECIMENTOS DO SETOR COMERCIAL POR CONDIÇÃO DE ATIVIDADE E EMPREGOS GERADOS, SEGUNDO AS REGIÕES ADMINISTRATIVAS E MUNICÍPIOS DO TOCANTINS - 2005

Regiões Administrativas	Total de Estabelecimentos	Empregos Gerados	Estabelecimentos		
			Formal	Informal	Não Informado
Santa Rosa do Tocantins	32	80	19	12	1
São Valério da Natividade	53	115	32	21	-
Silvanópolis	41	117	24	17	-
REGIÃO XIV - GURUPI	1.686	6.023	1.160	409	117
Aliança do Tocantins	65	239	43	22	-
Alvorada	84	231	68	13	3
Araguaçu	101	177	69	25	7
Cariri do Tocantins	14	34	8	3	3
Crixás do Tocantins	10	16	8	2	-
Dueré	47	105	27	15	5
Figueirópolis	73	199	44	29	-
Formoso do Araguaia	166	440	119	40	7
Gurupi	968	4.231	683	201	84
Jaú do Tocantins	22	43	15	3	4
Peixe	87	187	44	39	4
Sandolândia	27	53	21	6	-
Sucupira	13	30	3	10	-
Talismã	9	38	8	1	-
REGIÃO XV - DIANÓPOLIS	299	952	185	107	7
Almas	62	128	34	26	2
Dianópolis	178	667	125	49	4
Novo Jardim	15	71	7	8	-
Porto Alegre do Tocantins	22	46	9	13	-
Rio da Conceição	9	11	2	7	-
Taipas do Tocantins	13	29	8	4	1
REGIÃO XVI - PARANÃ	156	355	124	26	6
Palmeirópolis	91	237	75	15	1
Paraná	43	86	36	5	2
São Salvador do Tocantins	22	32	13	6	3
REGIÃO XVII - ARRAIAS	137	336	81	51	5
Arraias	55	129	19	32	4
Combinado	50	113	36	14	-
Conceição do Tocantins	32	94	26	5	1
Novo Alegre	-	-	-	-	-
REGIÃO XVIII - TAGUATINGA	156	425	116	38	2
Aurora do Tocantins	28	63	19	9	-
Lavandeira	6	12	3	3	-
Ponte Alta do Bom Jesus	37	69	22	15	-
Taguatinga	85	281	72	11	2

10.2 ESTABELECIMENTOS DO SETOR INDUSTRIAL POR CONDIÇÃO DE ATIVIDADE E EMPREGOS GERADOS, SEGUNDO AS REGIÕES ADMINISTRATIVAS E MUNICÍPIOS DO TOCANTINS - 2005

Regiões Administrativas	Total de Estabelecimentos	Empregos Gerados	Condição do Estabelecimento		
			Formal	Informal	Não Informado
TOTAL DO ESTADO	2.422	11.897	904	1.425	93
REGIÃO I - ARAGUATINS	44	106	13	31	-
Araguatins	17	63	8	9	-
Cachoeirinha	1	-	1	-	-
Esperantina	14	35	3	11	-
São Bento do Tocantins	3	-	-	3	-
São Sebastião do Tocantins	9	8	1	8	-
REGIÃO II - AUGUSTINÓPOLIS	64	265	22	42	-
Augustinópolis	20	120	9	11	-
Axixá do Tocantins	7	33	3	4	-
Buriti do Tocantins	8	20	3	5	-
Carrasco Bonito	6	12	1	5	-
Praia Norte	9	22	1	8	-
Sampaio	5	49	4	1	-
São Miguel do Tocantins	1	-	-	1	-
Sítio Novo do Tocantins	8	9	1	7	-
REGIÃO III - TOCANTINÓPOLIS	74	168	24	44	6
Aguiarnópolis	7	6	1	3	3
Angico	10	25	2	8	-
Darcinópolis	5	8	1	3	1
Itaguatins	2	7	1	1	-
Luzinópolis	6	-	-	6	-
Maurilândia do Tocantins	3	-	-	3	-
Nazaré	6	12	2	3	1
Palmeiras do Tocantins	12	37	4	7	1
Santa Terezinha do Tocantins	5	11	2	3	-
Tocantinópolis	18	62	11	7	-
REGIÃO IV - XAMBIOÁ	68	153	13	53	2
Ananás	27	102	8	17	2
Araguanã	12	14	2	10	-
Piraquê	2	-	-	2	-
Riachinho	6	-	-	6	-
Xambioá	21	37	3	18	-
REGIÃO V - ARAGUAÍNA	344	2.111	137	197	10
Aragominas	3	-	-	3	-
Araguaína	278	1.755	120	149	9
Babaçulândia	8	12	1	7	-
Carmolândia	7	-	-	7	-
Filadélfia	4	23	3	1	-

(continua)

10.2 ESTABELECIMENTOS DO SETOR INDUSTRIAL POR CONDIÇÃO DE ATIVIDADE E EMPREGOS GERADOS, SEGUNDO AS REGIÕES ADMINISTRATIVAS E MUNICÍPIOS DO TOCANTINS - 2005

Regiões Administrativas	Total de Estabelecimentos	Empregos Gerados	Condição do Estabelecimento		
			Formal	Informal	Não Informado
Muricilândia	6	9	-	5	1
Nova Olinda	12	257	5	7	-
Palmeirante	5	6	1	4	-
Santa Fé do Araguaia	15	44	5	10	-
Wanderlândia	6	5	2	4	-
REGIÃO VI - COLINAS DO TOCANTINS	156	714	36	111	9
Arapoema	10	18	4	4	2
Bandeirantes do Tocantins	9	81	1	5	3
Bernardo Sayão	13	22	1	11	1
Brasilândia do Tocantins	5	8	2	3	-
Colinas do Tocantins	69	523	23	44	2
Couto de Magalhães	1	-	-	-	1
Itaporã do Tocantins	12	29	1	11	-
Juarina	10	-	-	10	-
Pau D'Arco	14	33	4	10	-
Pequizeiro	8	-	-	8	-
Presidente Kennedy	4	-	-	4	-
Tupiratins	1	-	-	1	-
REGIÃO VII - GOIATINS	36	61	6	29	1
Barra do Ouro	5	8	-	4	1
Campos Lindos	18	29	3	15	-
Goiatins	13	24	3	10	-
REGIÃO VIII - GUARAÍ	123	508	46	70	7
Araguacema	8	30	3	4	1
Colméia	24	115	9	15	-
Dois Irmãos do Tocantins	9	28	2	6	1
Fortaleza do Tabocão	6	9	2	4	-
Goianorte	11	9	1	10	-
Guaraí	31	192	17	14	-
Miranorte	29	125	12	13	4
Rio dos Bois	4	-	-	4	-
Tupirama	1	-	-	-	1
REGIÃO IX - METROPOLITANA DE PALMAS	524	2.689	257	260	7
Aparecida do Rio Negro	8	18	3	5	-
Brejinho de Nazaré	12	26	5	7	-
Fátima	6	5	1	5	-
Ipueiras	4	5	1	3	-
Lajeado	4	9	2	2	-
Miracema do Tocantins	20	85	12	8	-
Monte do Carmo	6	-	-	6	-

(continua)

10.2 ESTABELECIMENTOS DO SETOR INDUSTRIAL POR CONDIÇÃO DE ATIVIDADE E EMPREGOS GERADOS, SEGUNDO AS REGIÕES ADMINISTRATIVAS E MUNICÍPIOS DO TOCANTINS - 2005

Regiões Administrativas	Total de Estabelecimentos	Empregos Gerados	Condição do Estabelecimento		
			Formal	Informal	Não Informado
Oliveira de Fátima	2	-	-	2	-
Palmas	346	1.949	162	179	5
Porto Nacional	105	556	69	34	2
Tocantínia	11	36	2	9	-
REGIÃO X - PEDRO AFONSO	47	154	17	27	3
Bom Jesus do Tocantins	1	-	-	-	1
Centenário	7	10	1	6	-
Itacajá	8	51	4	4	-
Itapiratins	9	11	1	8	-
Pedro Afonso	19	73	10	7	2
Recursolândia	-	-	-	-	-
Santa Maria do Tocantins	3	9	1	2	-
REGIÃO XI - PARAÍSO DO TOCANTINS	259	1.866	119	137	3
Abreulândia	4	9	1	2	1
Barrolândia	6	33	5	1	-
Caseara	4	5	2	2	-
Chapada de Areia	4	-	-	4	-
Cristalândia	22	130	13	9	-
Divinópolis do Tocantins	16	89	8	8	-
Lagoa da Confusão	11	103	7	4	-
Marianópolis do Tocantins	4	14	3	1	-
Monte Santo do Tocantins	4	-	-	4	-
Nova Rosalândia	10	9	3	7	-
Paraíso do Tocantins	153	1.451	75	77	1
Pium	6	7	1	5	-
Pugmil	10	16	1	8	1
Santa Rita do Tocantins	5	-	-	5	-
REGIÃO XII - NOVO ACORDO	38	19	1	35	2
Lagoa do Tocantins	4	-	-	4	-
Lizarda	8	-	-	8	-
Mateiros	2	-	-	2	-
Novo Acordo	5	6	1	4	-
Ponte Alta do Tocantins	9	-	-	9	-
Rio Sono	2	1	-	1	1
Santa Tereza do Tocantins	7	12	-	6	1
São Félix do Tocantins	1	-	-	1	-
REGIÃO XIII - NATIVIDADE	85	212	21	64	-
Chapada da Natividade	5	19	3	2	-
Natividade	15	83	7	8	-
Pindorama do Tocantins	11	-	-	11	-

(continua)

10.2 ESTABELECIMENTOS DO SETOR INDUSTRIAL POR CONDIÇÃO DE ATIVIDADE E EMPREGOS GERADOS, SEGUNDO AS REGIÕES ADMINISTRATIVAS E MUNICÍPIOS DO TOCANTINS - 2005

Regiões Administrativas	Total de Estabelecimentos	Empregos Gerados	Condição do Estabelecimento		
			Formal	Informal	Não Informado
Santa Rosa do Tocantins	14	28	4	10	-
São Valério da Natividade	21	22	2	19	-
Silvanópolis	19	60	5	14	-
REGIÃO XIV - GURUPI	371	2.256	133	203	35
Aliança do Tocantins	8	15	2	6	-
Alvorada	23	391	14	9	-
Araguaçu	23	52	10	13	-
Cariri do Tocantins	2	2	1	1	-
Crixás do Tocantins	2	-	-	2	-
Dueré	6	9	-	5	1
Figueirópolis	20	23	4	16	-
Formoso do Araguaia	47	262	12	33	2
Gurupi	192	1.236	80	84	28
Jaú do Tocantins	5	12	1	3	1
Peixe	22	84	5	16	1
Sandolândia	6	19	2	4	-
Sucupira	10	139	2	7	1
Talismã	5	12	-	4	1
REGIÃO XV - DIANÓPOLIS	96	278	23	70	3
Almas	8	14	2	6	-
Dianópolis	48	173	16	29	3
Novo Jardim	16	71	3	13	-
Porto Alegre do Tocantins	12	13	1	11	-
Rio da Conceição	3	7	1	2	-
Taipas do Tocantins	9	-	-	9	-
REGIÃO XVI - PARANÃ	36	102	17	15	4
Palmeirópolis	20	60	9	10	1
Paraná	5	12	3	2	-
São Salvador do Tocantins	11	30	5	3	3
REGIÃO XVII - ARRAIAS	28	86	8	20	-
Arraias	6	12	2	4	-
Combinado	9	20	2	7	-
Conceição do Tocantins	13	54	4	9	-
Novo Alegre	-	-	-	-	-
REGIÃO XVIII - TAGUATINGA	29	149	11	17	1
Aurora do Tocantins	15	46	2	12	1
Lavandeira	-	-	-	-	-
Ponte Alta do Bom Jesus	5	4	1	4	-
Taguatinga	9	99	8	1	-

10.3 ESTABELECIMENTOS DO SETOR SERVIÇOS POR CONDIÇÃO DE ATIVIDADE E EMPREGOS GERADOS, SEGUNDO AS REGIÕES ADMINISTRATIVAS E MUNICÍPIOS DO TOCANTINS - 2005

Regiões Administrativas	Total de Estabelecimentos	Empregos Gerados	Condição do Estabelecimento		
			Formal	Informal	Não Informado
TOTAL DO ESTADO	14.556	49.151	3.983	9.793	780
REGIÃO I - ARAGUATINS	238	483	50	184	4
Araguatins	138	329	39	99	-
Cachoeirinha	12	10	2	10	-
Esperantina	34	59	3	31	-
São Bento do Tocantins	24	23	4	20	-
São Sebastião do Tocantins	30	62	2	24	4
REGIÃO II - AUGUSTINÓPOLIS	346	815	52	284	10
Augustinópolis	85	273	25	60	-
Axixá do Tocantins	57	114	2	54	1
Buriti do Tocantins	20	45	5	14	1
Carrasco Bonito	43	77	2	37	4
Praia Norte	46	89	6	39	1
Sampaio	22	84	4	15	3
São Miguel do Tocantins	13	17	1	12	-
Sítio Novo do Tocantins	60	116	7	53	-
REGIÃO III - TOCANTINÓPOLIS	447	1.029	64	366	17
Aguiarnópolis	36	57	6	24	6
Angico	35	71	7	27	1
Darcinópolis	31	-	-	31	-
Itaguatins	25	41	2	23	-
Luzinópolis	19	41	4	13	2
Maurilândia do Tocantins	14	19	-	12	2
Nazaré	45	56	-	41	4
Palmeiras do Tocantins	54	94	4	48	2
Santa Terezinha do Tocantins	18	9	2	16	-
Tocantinópolis	170	641	39	131	-
REGIÃO IV - XAMBIOÁ	485	1.803	76	404	5
Ananás	171	365	20	150	1
Araguanã	71	418	10	61	-
Piraquê	12	14	-	11	1
Riachinho	44	243	12	30	2
Xambioá	187	763	34	152	1
REGIÃO V - ARAGUAÍNA	2.236	9.414	578	1.524	134
Aragominas	35	26	3	32	-
Araguaína	1.833	8.398	526	1.187	120
Babaçulândia	47	416	7	40	-
Carmolândia	27	44	9	18	-
Filadélfia	33	54	9	22	2

(continua)

10.3 ESTABELECIMENTOS DO SETOR SERVIÇOS POR CONDIÇÃO DE ATIVIDADE E EMPREGOS GERADOS, SEGUNDO AS REGIÕES ADMINISTRATIVAS E MUNICÍPIOS DO TOCANTINS - 2005

Regiões Administrativas	Total de Estabelecimentos	Empregos Gerados	Condição do Estabelecimento		
			Formal	Informal	Não Informado
Muricilândia	34	38	4	26	4
Nova Olinda	45	97	6	39	-
Palmeirante	23	26	2	21	-
Santa Fé do Araguaia	94	201	5	89	-
Wanderlândia	65	114	7	50	8
REGIÃO VI - COLINAS DO TOCANTINS	909	2.089	165	680	64
Arapoema	97	170	22	56	19
Bandeirantes do Tocantins	35	65	7	27	1
Bernardo Sayão	60	179	8	51	1
Brasilândia do Tocantins	27	37	4	22	1
Colinas do Tocantins	467	1.327	100	342	25
Couto de Magalhães	20	11	2	7	11
Itaporã do Tocantins	33	46	2	31	-
Juarina	21	20	2	19	-
Pau D'Arco	51	93	12	37	2
Pequizeiro	33	35	1	31	1
Presidente Kennedy	55	103	4	48	3
Tupiratins	10	3	1	9	-
REGIÃO VII - GOIATINS	105	253	24	80	1
Barra do Ouro	18	49	2	15	1
Campos Lindos	57	133	12	45	-
Goiatins	30	71	10	20	-
REGIÃO VIII - GUARAÍ	679	1.793	166	490	23
Araguacema	33	90	11	17	5
Colméia	81	234	15	66	-
Dois Irmãos do Tocantins	62	86	7	51	4
Fortaleza do Tabocão	26	90	8	18	-
Goianorte	46	89	5	41	-
Guaraí	216	697	74	142	-
Miranorte	179	431	37	128	14
Rio dos Bois	30	68	7	23	-
Tupirama	6	8	2	4	-
REGIÃO IX - METROPOLITANA DE PALMAS	3.613	15.992	1.331	2.049	233
Aparecida do Rio Negro	44	68	5	39	-
Brejinho de Nazaré	68	102	13	54	1
Fátima	28	58	2	25	1
Ipueiras	23	46	2	21	-
Lajeado	18	26	6	12	-
Miracema do Tocantins	194	522	59	127	8
Monte do Carmo	37	69	4	32	1

(continua)

10.3 ESTABELECIMENTOS DO SETOR SERVIÇOS POR CONDIÇÃO DE ATIVIDADE E EMPREGOS GERADOS, SEGUNDO AS REGIÕES ADMINISTRATIVAS E MUNICÍPIOS DO TOCANTINS - 2005

Regiões Administrativas	Total de Estabelecimentos	Empregos Gerados	Condição do Estabelecimento		
			Formal	Informal	Não Informado
Oliveira de Fátima	5	23	1	4	-
Palmas	2.528	12.993	1.029	1.291	208
Porto Nacional	620	1.928	203	403	14
Tocantínia	48	157	7	41	-
REGIÃO X - PEDRO AFONSO	344	771	61	276	7
Bom Jesus do Tocantins	18	33	2	15	1
Centenário	25	47	3	19	3
Itacajá	112	182	5	107	-
Itapiratins	35	88	5	30	-
Pedro Afonso	137	405	44	90	3
Recursolândia	-	-	-	-	-
Santa Maria do Tocantins	17	16	2	15	-
REGIÃO XI - PARAÍSO DO TOCANTINS	1.385	3.923	423	933	29
Abreulândia	18	37	2	14	2
Barrolândia	73	153	19	52	2
Caseara	22	24	6	16	-
Chapada de Areia	11	10	1	10	-
Cristalândia	128	214	23	98	7
Divinópolis do Tocantins	64	157	14	50	-
Lagoa da Confusão	112	191	18	89	5
Marianópolis do Tocantins	18	49	6	12	-
Monte Santo do Tocantins	11	21	1	10	-
Nova Rosalândia	30	41	4	26	-
Paraíso do Tocantins	778	2.838	316	449	13
Pium	78	171	12	66	-
Pugmil	30	-	-	30	-
Santa Rita do Tocantins	12	17	1	11	-
REGIÃO XII - NOVO ACORDO	221	439	32	187	2
Lagoa do Tocantins	27	28	3	24	-
Lizarda	18	26	4	14	-
Mateiros	11	23	1	10	-
Novo Acordo	54	85	9	45	-
Ponte Alta do Tocantins	49	98	7	42	-
Rio Sono	15	19	3	11	1
Santa Tereza do Tocantins	37	160	5	31	1
São Félix do Tocantins	10	-	-	10	-
REGIÃO XIII - NATIVIDADE	359	802	63	285	11
Chapada da Natividade	15	25	1	14	-
Natividade	97	291	27	70	-
Pindorama do Tocantins	56	104	6	48	2

(continua)

10.3 ESTABELECIMENTOS DO SETOR SERVIÇOS POR CONDIÇÃO DE ATIVIDADE E EMPREGOS GERADOS, SEGUNDO AS REGIÕES ADMINISTRATIVAS E MUNICÍPIOS DO TOCANTINS - 2005

Regiões Administrativas	Total de Estabelecimentos	Empregos Gerados	Condição do Estabelecimento		
			Formal	Informal	Não Informado
Santa Rosa do Tocantins	54	119	5	46	3
São Valério da Natividade	64	87	10	50	4
Silvanópolis	73	176	14	57	2
REGIÃO XIV - GURUPI	2.330	7.566	674	1.440	216
Aliança do Tocantins	73	135	17	53	3
Alvorada	130	318	45	82	3
Araguaçu	129	212	32	92	5
Cariri do Tocantins	16	27	7	7	2
Crixás do Tocantins	16	21	2	13	1
Dueré	48	92	1	45	2
Figueirópolis	90	140	16	74	-
Formoso do Araguaia	207	435	57	138	12
Gurupi	1.381	5.537	463	745	173
Jaú do Tocantins	25	208	6	14	5
Peixe	135	311	20	111	4
Sandolândia	36	45	4	32	-
Sucupira	21	46	1	19	1
Talismã	23	39	3	15	5
REGIÃO XV - DIANÓPOLIS	399	993	114	281	4
Almas	63	102	16	47	-
Dianópolis	246	717	82	161	3
Novo Jardim	31	66	5	26	-
Porto Alegre do Tocantins	20	48	4	16	-
Rio da Conceição	24	29	3	21	-
Taipas do Tocantins	15	31	4	10	1
REGIÃO XVI - PARANÃ	152	286	35	110	7
Palmeirópolis	86	181	21	64	1
Paraná	53	81	10	39	4
São Salvador do Tocantins	13	24	4	7	2
REGIÃO XVII - ARRAIAS	164	380	30	126	8
Arraias	62	145	13	46	3
Combinado	48	116	11	35	2
Conceição do Tocantins	54	119	6	45	3
Novo Alegre	-	-	-	-	-
REGIÃO XVIII - TAGUATINGA	144	320	45	94	5
Aurora do Tocantins	56	116	11	42	3
Lavandeira	6	-	-	6	-
Ponte Alta do Bom Jesus	31	44	6	25	-
Taguatinga	51	160	28	21	2

10.4 NÚMERO DE EMPRESAS POR PORTE E EMPREGOS DIRETOS GERADOS, SEGUNDO AS REGIÕES ADMINISTRATIVAS E MUNICÍPIOS DO TOCANTINS - 2005

Regiões Administrativas	Total de Empresas	Empregos Diretos Gerados	Porte da Empresa				Não Informado
			Micro	Pequena	Médias	Grandes	
TOTAL DO ESTADO	28.080	98.277	25.447	1.176	89	107	1.261
REGIÃO I - ARAGUATINS	570	1.720	546	12	-	3	9
Araguatins	327	1.297	314	11	-	2	-
Cachoeirinha	22	-	22	-	-	-	-
Esperantina	101	184	98	-	-	-	3
São Bento do Tocantins	52	118	50	1	-	1	-
São Sebastião do Tocantins	68	121	62	-	-	-	6
REGIÃO II - AUGUSTINÓPOLIS	896	2.077	858	14	-	-	24
Augustinópolis	241	814	230	9	-	-	2
Axixá do Tocantins	135	290	129	-	-	-	6
Buriti do Tocantins	79	175	75	-	-	-	4
Carrasco Bonito	82	149	78	-	-	-	4
Praia Norte	128	248	124	-	-	-	4
Sampaio	52	170	45	3	-	-	4
São Miguel do Tocantins	56	-	56	-	-	-	-
Sítio Novo do Tocantins	123	231	121	2	-	-	-
REGIÃO III - TOCANTINÓPOLIS	959	2.254	908	20	1	4	26
Aguiarnópolis	69	131	59	2	1	-	7
Angico	78	175	74	1	-	1	2
Darcinópolis	68	99	66	1	-	-	1
Itaguatins	67	-	67	-	-	-	-
Luzinópolis	49	98	46	-	-	-	3
Maurilândia do Tocantins	38	65	36	-	-	-	2
Nazaré	93	147	87	-	-	-	6
Palmeiras do Tocantins	108	211	104	-	-	1	3
Santa Terezinha do Tocantins	39	-	39	-	-	-	-
Tocantinópolis	350	1.328	330	16	-	2	2
REGIÃO IV - XAMBIOÁ	845	2.572	805	25	2	5	8
Ananás	322	745	313	7	-	-	2
Araguanã	120	476	113	5	-	2	-
Piraquê	25	37	24	-	-	-	1
Riachinho	70	302	64	2	-	1	3
Xambioá	308	1.012	291	11	2	2	2
REGIÃO V - ARAGUAÍNA	4.334	18.486	3.854	241	14	12	213
Aragominas	64	-	64	-	-	-	-
Araguaína	3.507	16.335	3.064	229	13	10	191
Babaçulândia	98	710	95	1	-	2	-
Carmolândia	59	-	59	-	-	-	-
Filadélfia	79	153	70	1	-	-	8

(continua)

10.4 NÚMERO DE EMPRESAS POR PORTE E EMPREGOS DIRETOS GERADOS, SEGUNDO AS REGIÕES ADMINISTRATIVAS E MUNICÍPIOS DO TOCANTINS - 2005

Regiões Administrativas	Total de Empresas	Empregos Diretos Gerados	Porte da Empresa				Não Informado
			Micro	Pequena	Médias	Grandes	
Muricilândia	67	92	63	-	-	-	4
Nova Olinda	113	544	106	6	1	-	-
Palmeirante	43	-	43	-	-	-	-
Santa Fé do Araguaia	160	389	158	2	-	-	-
Wanderlândia	144	263	132	2	-	-	10
REGIÃO VI - COLINAS DO TOCANTINS	1.694	4.788	1.527	52	4	4	107
Arapoema	178	388	151	3	-	1	23
Bandeirantes do Tocantins	69	189	65	-	1	-	3
Bernardo Sayão	114	299	108	2	1	-	3
Brasilândia do Tocantins	58	81	54	-	-	-	4
Colinas do Tocantins	861	3.312	774	46	2	2	37
Couto de Magalhães	35	15	12	-	-	-	23
Itaporã do Tocantins	65	-	65	-	-	-	-
Juarina	39	-	39	-	-	-	-
Pau D'Arco	100	193	95	1	-	1	3
Pequizeiro	66	93	64	-	-	-	2
Presidente Kennedy	89	177	81	-	-	-	8
Tupiratins	20	41	19	-	-	-	1
REGIÃO VII - GOIATINS	293	416	285	2	-	1	5
Barra do Ouro	54	117	50	1	-	-	3
Campos Lindos	136	299	132	1	-	1	2
Goiatins	103	-	103	-	-	-	-
REGIÃO VIII - GUARAÍ	1.338	4.058	1.254	45	1	4	34
Araguacema	83	229	73	3	-	-	7
Colméia	175	600	170	3	-	2	-
Dois Irmãos do Tocantins	113	182	108	-	-	-	5
Fortaleza do Tabocão	45	210	41	3	1	-	-
Goianorte	88	-	88	-	-	-	-
Guaraí	442	1.741	414	28	-	-	-
Miranorte	334	942	304	7	-	2	21
Rio dos Bois	46	137	45	1	-	-	-
Tupirama	12	17	11	-	-	-	1
REGIÃO IX - METROPOLITANA DE PALMAS	6.497	28.307	5.657	415	32	35	358
Aparecida do Rio Negro	86	155	86	-	-	-	-
Brejinho de Nazaré	119	208	116	1	-	-	2
Fátima	61	127	58	2	-	-	1
Ipueiras	40	-	40	-	-	-	-
Lajeado	37	-	37	-	-	-	-
Miracema do Tocantins	399	1.102	374	13	-	3	9
Monte do Carmo	61	117	60	-	-	-	1

(continua)

10.4 NÚMERO DE EMPRESAS POR PORTE E EMPREGOS DIRETOS GERADOS, SEGUNDO AS REGIÕES ADMINISTRATIVAS E MUNICÍPIOS DO TOCANTINS - 2005

Regiões Administrativas	Total de Empresas	Empregos Diretos Gerados	Porte da Empresa				Não Informado
			Micro	Pequena	Médias	Grandes	
Oliveira de Fátima	12	35	11	1	-	-	-
Palmas	4.394	22.284	3.682	345	31	30	306
Porto Nacional	1.195	4.008	1.104	49	1	2	39
Tocantínia	93	271	89	4	-	-	-
REGIÃO X - PEDRO AFONSO	712	1.653	679	16	1	3	13
Bom Jesus do Tocantins	29	54	28	-	-	-	1
Centenário	54	104	47	-	-	-	7
Itacajá	209	439	206	3	-	-	-
Itapiratins	78	185	76	1	-	1	-
Pedro Afonso	289	871	269	12	1	2	5
Recursolândia	8	-	8	-	-	-	-
Santa Maria do Tocantins	45	-	45	-	-	-	-
REGIÃO XI - PARAÍSO DO TOCANTINS	2.599	9.263	2.404	107	14	10	64
Abreulândia	42	90	39	-	-	-	3
Barrolândia	136	302	129	3	-	-	4
Caseara	56	362	51	-	-	1	4
Chapada de Areia	23	-	23	-	-	-	-
Cristalândia	238	521	222	4	-	2	10
Divinópolis do Tocantins	135	384	130	3	-	-	2
Lagoa da Confusão	194	431	185	2	-	1	6
Marianópolis do Tocantins	40	-	40	-	-	-	-
Monte Santo do Tocantins	26	47	24	-	-	-	2
Nova Rosalândia	61	99	60	1	-	-	-
Paraíso do Tocantins	1.425	6.573	1.284	93	11	6	31
Pium	133	264	132	-	1	-	-
Pugmil	58	190	53	1	2	-	2
Santa Rita do Tocantins	32	-	32	-	-	-	-
REGIÃO XII - NOVO ACORDO	439	676	425	2	2	-	10
Lagoa do Tocantins	54	98	53	1	-	-	-
Lizarda	44	-	44	-	-	-	-
Mateiros	22	38	18	-	-	-	4
Novo Acordo	89	188	86	1	-	-	2
Ponte Alta do Tocantins	103	-	103	-	-	-	-
Rio Sono	48	63	45	-	-	-	3
Santa Tereza do Tocantins	63	289	60	-	2	-	1
São Félix do Tocantins	16	-	16	-	-	-	-
REGIÃO XIII - NATIVIDADE	721	1.789	691	10	-	5	15
Chapada da Natividade	41	103	36	1	-	-	4
Natividade	203	659	194	8	-	1	-
Pindorama do Tocantins	106	206	103	-	-	1	2

(continua)

10.4 NÚMERO DE EMPRESAS POR PORTE E EMPREGOS DIRETOS GERADOS, SEGUNDO AS REGIÕES ADMINISTRATIVAS E MUNICÍPIOS DO TOCANTINS - 2005

Regiões Administrativas	Total de Empresas	Empregos Diretos Gerados	Porte da Empresa				Não Informado
			Micro	Pequena	Médias	Grandes	
Santa Rosa do Tocantins	100	230	96	-	-	-	4
São Valério da Natividade	138	238	134	-	-	1	3
Silvanópolis	133	353	128	1	-	2	2
REGIÃO XIV - GURUPI	4.387	15.739	3.838	185	18	15	331
Aliança do Tocantins	146	389	140	2	1	-	3
Alvorada	237	943	223	6	1	1	6
Araguaçu	253	441	240	1	-	-	12
Cariri do Tocantins	32	63	26	1	-	-	5
Crixás do Tocantins	28	40	27	-	-	-	1
Dueré	101	206	94	-	-	-	7
Figueirópolis	183	368	178	3	1	1	-
Formoso do Araguaia	420	1.136	389	11	1	2	17
Gurupi	2.541	11.004	2.106	156	12	10	257
Jaú do Tocantins	52	263	42	-	-	1	9
Peixe	244	582	231	4	1	-	8
Sandolândia	69	-	69	-	-	-	-
Sucupira	44	215	42	-	1	-	1
Talismã	37	89	31	1	-	-	5
REGIÃO XV - DIANÓPOLIS	794	2.108	764	16	-	3	11
Almas	133	245	131	-	-	-	2
Dianópolis	472	1.557	450	14	-	1	7
Novo Jardim	62	223	59	2	-	1	-
Porto Alegre do Tocantins	54	-	54	-	-	-	-
Rio da Conceição	36	3	35	-	-	1	-
Taipas do Tocantins	37	80	35	-	-	-	2
REGIÃO XVI - PARANÃ	344	743	327	4	-	-	13
Palmeirópolis	197	478	192	3	-	-	2
Paraná	101	179	94	1	-	-	6
São Salvador do Tocantins	46	86	41	-	-	-	5
REGIÃO XVII - ARRAIAS	329	810	312	3	-	1	13
Arraias	123	288	114	2	-	-	7
Combinado	107	255	104	-	-	1	2
Conceição do Tocantins	99	267	94	1	-	-	4
Novo Alegre	-	-	-	-	-	-	-
REGIÃO XVIII - TAGUATINGA	329	818	313	7	-	2	7
Aurora do Tocantins	99	225	96	-	-	-	3
Lavandeira	12	-	12	-	-	-	-
Ponte Alta do Bom Jesus	73	55	72	-	-	1	-
Taguatinga	145	538	133	7	-	1	4

10.5 NÚMERO DE ADMISSÕES E DESLIGAMENTOS NO MERCADO FORMAL, SEGUNDO AS REGIÕES ADMINISTRATIVAS E MUNICÍPIOS DO TOCANTINS - 2007

Regiões Administrativas	Admissões	Desligamento	Saldo
TOTAL DO ESTADO	52.139	45.034	7.105
REGIÃO I - ARAGUATINS	377	570	(193)
Araguatins	341	437	(96)
Cachoeirinha	4	112	(108)
Esperantina	3	3	-
São Bento do Tocantins	9	9	-
São Sebastião do Tocantins	20	9	11
REGIÃO II - AUGUSTINÓPOLIS	622	595	27
Augustinópolis	116	88	28
Axixá do Tocantins	48	33	15
Buriti do Tocantins	10	12	(2)
Carrasco Bonito	-	1	(1)
Praia Norte	24	15	9
Sampaio	375	330	45
São Miguel do Tocantins	4	90	(86)
Sítio Novo do Tocantins	45	26	19
REGIÃO III - TOCANTINÓPOLIS	677	600	77
Aguiarnópolis	260	60	200
Angico	21	28	(7)
Darcinópolis	47	75	(28)
Itaguatins	74	88	(14)
Luzinópolis	13	13	-
Maurilândia do Tocantins	15	10	5
Nazaré	15	20	(5)
Palmeiras do Tocantins	15	27	(12)
Santa Terezinha do Tocantins	42	152	(110)
Tocantinópolis	175	127	48
REGIÃO IV - XAMBIOÁ	1.080	971	109
Ananás	318	237	81
Araguanã	261	198	63
Piraquê	154	176	(22)
Riachinho	5	7	(2)
Xambioá	342	353	(11)
REGIÃO V - ARAGUAÍNA	11.590	9.392	2.198
Aragominas	88	118	(30)
Araguaína	7.380	6.769	611
Babaçulândia	549	693	(144)
Carmolândia	221	215	6
Filadélfia	124	98	26

(continua)

10.5 NÚMERO DE ADMISSÕES E DESLIGAMENTOS NO MERCADO FORMAL, SEGUNDO AS REGIÕES ADMINISTRATIVAS E MUNICÍPIOS DO TOCANTINS - 2007

Regiões Administrativas	Admissões	Desligamento	Saldo
Muricilândia	119	129	(10)
Nova Olinda	163	208	(45)
Palmeirante	21	44	(23)
Santa Fé do Araguaia	2.570	907	1.663
Wanderlândia	355	211	144
REGIÃO VI - COLINAS DO TOCANTINS	3.207	2.123	1.084
Arapoema	225	206	19
Bandeirantes do Tocantins	147	137	10
Bernardo Sayão	59	62	(3)
Brasilândia do Tocantins	44	33	11
Colinas do Tocantins	2.116	1.308	808
Couto de Magalhães	44	42	2
Itaporã do Tocantins	72	69	3
Juarina	5	13	(8)
Pau D'Arco	6	23	(17)
Pequizeiro	55	39	16
Presidente Kennedy	77	48	29
Tupiratins	357	143	214
REGIÃO VII - GOIATINS	465	503	(38)
Barra do Ouro	17	11	6
Campos Lindos	393	442	(49)
Goiatins	55	50	5
REGIÃO VIII - GUARAÍ	2.413	2.068	345
Araguacema	30	35	(5)
Colméia	398	550	(152)
Dois Irmãos do Tocantins	130	134	(4)
Fortaleza do Tabocão	79	62	17
Goianorte	11	9	2
Guaraí	1.468	1.029	439
Miranorte	261	230	31
Rio dos Bois	32	9	23
Tupirama	4	10	(6)
REGIÃO IX - METROPOLITANA DE PALMAS	17.831	15.869	1.962
Aparecida do Rio Negro	228	146	82
Brejinho de Nazaré	274	200	74
Fátima	19	13	6
Ipueiras	11	5	6
Lajeado	155	71	84
Miracema do Tocantins	256	261	(5)
Monte do Carmo	38	45	(7)

(continua)

10.5 NÚMERO DE ADMISSÕES E DESLIGAMENTOS NO MERCADO FORMAL, SEGUNDO AS REGIÕES ADMINISTRATIVAS E MUNICÍPIOS DO TOCANTINS - 2007

Regiões Administrativas	Admissões	Desligamento	Saldo
Oliveira de Fátima	1	5	(4)
Palmas	15.261	13.486	1.775
Porto Nacional	1.565	1.595	(30)
Tocantínia	23	42	(19)
REGIÃO X - PEDRO AFONSO	859	928	(69)
Bom Jesus do Tocantins	3	1	2
Centenário	17	20	(3)
Itacajá	39	29	10
Itapiratins	13	31	(18)
Pedro Afonso	736	802	(66)
Recursolândia	38	32	6
Santa Maria do Tocantins	13	13	-
REGIÃO XI - PARAÍSO DO TOCANTINS	2.435	2.194	241
Abreulândia	11	12	(1)
Barrolândia	31	37	(6)
Caseara	59	40	19
Chapada de Areia	3	4	(1)
Cristalândia	79	60	19
Divinópolis do Tocantins	73	60	13
Lagoa da Confusão	131	157	(26)
Marianópolis do Tocantins	32	28	4
Monte Santo do Tocantins	2	4	(2)
Nova Rosalândia	17	11	6
Paraíso do Tocantins	1.857	1.642	215
Pium	90	99	(9)
Pugmil	38	32	6
Santa Rita do Tocantins	12	8	4
REGIÃO XII - NOVO ACORDO	516	421	95
Lagoa do Tocantins	7	1	6
Lizarda	9	12	(3)
Mateiros	45	35	10
Novo Acordo	21	22	(1)
Ponte Alta do Tocantins	13	11	2
Rio Sono	416	315	101
Santa Tereza do Tocantins	-	-	-
São Félix do Tocantins	5	25	(20)
REGIÃO XIII - NATIVIDADE	136	122	14
Chapada da Natividade	4	8	(4)
Natividade	60	47	13
Pindorama do Tocantins	1	3	(2)

(continua)

10.5 NÚMERO DE ADMISSÕES E DESLIGAMENTOS NO MERCADO FORMAL, SEGUNDO AS REGIÕES ADMINISTRATIVAS E MUNICÍPIOS DO TOCANTINS - 2007

Regiões Administrativas	Admissões	Desligamento	Saldo
Santa Rosa do Tocantins	31	27	4
São Valério da Natividade	19	9	10
Silvanópolis	21	28	(7)
REGIÃO XIV - GURUPI	5.492	5.359	133
Aliança do Tocantins	42	29	13
Alvorada	249	282	(33)
Araguaçu	208	131	77
Cariri do Tocantins	150	118	32
Crixás do Tocantins	1	2	(1)
Dueré	122	109	13
Figueirópolis	64	70	(6)
Formoso do Araguaia	627	624	3
Gurupi	3.758	3.705	53
Jaú do Tocantins	26	34	(8)
Peixe	138	164	(26)
Sandolândia	35	29	6
Sucupira	38	40	(2)
Talismã	34	22	12
REGIÃO XV - DIANÓPOLIS	1.385	999	386
Almas	74	54	20
Dianópolis	1.257	902	355
Novo Jardim	19	13	6
Porto Alegre do Tocantins	3	4	(1)
Rio da Conceição	28	22	6
Taipas do Tocantins	4	4	-
REGIÃO XVI - PARANÃ	2.587	1.634	953
Palmeirópolis	2.472	1.516	956
Paraná	39	40	(1)
São Salvador do Tocantins	76	78	(2)
REGIÃO XVII - ARRAIAS	151	568	(417)
Arraias	129	419	(290)
Combinado	11	5	6
Conceição do Tocantins	2	4	(2)
Novo Alegre	9	140	(131)
REGIÃO XVIII - TAGUATINGA	316	118	198
Aurora do Tocantins	5	3	2
Lavandeira	3	1	2
Ponte Alta do Bom Jesus	24	18	6
Taguatinga	284	96	188

Fonte: CAGED - Cadastro Geral de Empregos / SEPLAN-TO/DPIE

Observação: Número de Admissões e Desligamentos referentes a Emprego Formal com contrato de trabalho regido pela CLT

10.6 NÚMERO DE ADMISSÕES E DESLIGAMENTOS NO MERCADO FORMAL, SEGUNDO AS REGIÕES ADMINISTRATIVAS E MUNICÍPIOS DO TOCANTINS - 2006

Regiões Administrativas	Admissões	Desligamento	Saldo
TOTAL DO ESTADO	44.209	42.069	2.140
REGIÃO I - ARAGUATINS	286	253	33
Araguatins	219	193	26
Cachoeirinha	25	12	13
Esperantina	3	3	-
São Bento do Tocantins	11	22	(11)
São Sebastião do Tocantins	28	23	5
REGIÃO II - AUGUSTINÓPOLIS	284	208	76
Augustinópolis	109	63	46
Axixá do Tocantins	31	37	(6)
Buriti do Tocantins	23	11	12
Carrasco Bonito	6	3	3
Praia Norte	37	36	1
Sampaio	58	25	33
São Miguel do Tocantins	13	27	(14)
Sítio Novo do Tocantins	7	6	1
REGIÃO III - TOCANTINÓPOLIS	563	592	(29)
Aguiarnópolis	53	49	4
Angico	19	25	(6)
Darcinópolis	84	92	(8)
Itaguatins	84	120	(36)
Luzinópolis	35	20	15
Maurilândia do Tocantins	1	1	-
Nazaré	19	8	11
Palmeiras do Tocantins	35	28	7
Santa Terezinha do Tocantins	14	11	3
Tocantinópolis	219	238	(19)
REGIÃO IV - XAMBIOÁ	1.094	1.063	31
Ananás	421	272	149
Araguanã	100	146	(46)
Piraquê	134	201	(67)
Riachinho	20	35	(15)
Xambioá	419	409	10
REGIÃO V - ARAGUAÍNA	8.660	8.064	596
Aragominas	135	152	(17)
Araguaína	6.597	5.948	649
Babaçulândia	791	805	(14)
Carmolândia	189	317	(128)
Filadélfia	88	87	1

(continua)

10.6 NÚMERO DE ADMISSÕES E DESLIGAMENTOS NO MERCADO FORMAL, SEGUNDO AS REGIÕES ADMINISTRATIVAS E MUNICÍPIOS DO TOCANTINS - 2006

Regiões Administrativas	Admissões	Desligamento	Saldo
Muricilândia	144	139	5
Nova Olinda	269	194	75
Palmeirante	71	53	18
Santa Fé do Araguaia	169	199	(30)
Wanderlândia	207	170	37
REGIÃO VI - COLINAS DO TOCANTINS	2.258	1.917	341
Arapoema	250	220	30
Bandeirantes do Tocantins	157	200	(43)
Bernardo Sayão	49	53	(4)
Brasilândia do Tocantins	11	12	(1)
Colinas do Tocantins	1.533	1.229	304
Couto de Magalhães	46	35	11
Itaporã do Tocantins	94	83	11
Juarina	10	3	7
Pau D'Arco	24	5	19
Pequizeiro	20	24	(4)
Presidente Kennedy	51	41	10
Tupiratins	13	12	1
REGIÃO VII - GOIATINS	440	316	124
Barra do Ouro	2	8	(6)
Campos Lindos	403	280	123
Goiatins	35	28	7
REGIÃO VIII - GUARAÍ	1.744	1.474	270
Araguacema	35	21	14
Colméia	523	333	190
Dois Irmãos do Tocantins	57	31	26
Fortaleza do Tabocão	79	72	7
Goianorte	10	7	3
Guaraí	686	590	96
Miranorte	234	334	(100)
Rio dos Bois	20	4	16
Tupirama	100	82	18
REGIÃO IX - METROPOLITANA DE PALMAS	16.756	15.929	827
Aparecida do Rio Negro	146	181	(35)
Brejinho de Nazaré	154	172	(18)
Fátima	33	40	(7)
Ipueiras	8	11	(3)
Lajeado	42	42	-
Miracema do Tocantins	222	213	9
Monte do Carmo	119	78	41

(continua)

10.6 NÚMERO DE ADMISSÕES E DESLIGAMENTOS NO MERCADO FORMAL, SEGUNDO AS REGIÕES ADMINISTRATIVAS E MUNICÍPIOS DO TOCANTINS - 2006

Regiões Administrativas	Admissões	Desligamento	Saldo
Oliveira de Fátima	2	1	1
Palmas	14.372	13.927	445
Porto Nacional	1.630	1.248	382
Tocantínia	28	16	12
REGIÃO X - PEDRO AFONSO	790	600	190
Bom Jesus do Tocantins	1	2	(1)
Centenário	32	19	13
Itacajá	66	50	16
Itapiratins	28	25	3
Pedro Afonso	623	470	153
Recursolândia	8	3	5
Santa Maria do Tocantins	32	31	1
REGIÃO XI - PARAÍSO DO TOCANTINS	2.686	2.627	59
Abreulândia	6	8	(2)
Barrolândia	30	28	2
Caseara	30	27	3
Chapada de Areia	1	6	(5)
Cristalândia	77	88	(11)
Divinópolis do Tocantins	63	48	15
Lagoa da Confusão	266	316	(50)
Marianópolis do Tocantins	41	48	(7)
Monte Santo do Tocantins	4	1	3
Nova Rosalândia	37	34	3
Paraíso do Tocantins	2.023	1.910	113
Pium	94	92	2
Pugmil	12	12	-
Santa Rita do Tocantins	2	9	(7)
REGIÃO XII - NOVO ACORDO	375	344	31
Lagoa do Tocantins	3	4	(1)
Lizarda	25	12	13
Mateiros	19	22	(3)
Novo Acordo	16	10	6
Ponte Alta do Tocantins	268	241	27
Rio Sono	40	38	2
Santa Tereza do Tocantins	2	-	2
São Félix do Tocantins	2	17	(15)
REGIÃO XIII - NATIVIDADE	187	178	9
Chapada da Natividade	13	13	-
Natividade	53	52	1
Pindorama do Tocantins	1	5	(4)

(continua)

10.6 NÚMERO DE ADMISSÕES E DESLIGAMENTOS NO MERCADO FORMAL, SEGUNDO AS REGIÕES ADMINISTRATIVAS E MUNICÍPIOS DO TOCANTINS - 2006

Regiões Administrativas	Admissões	Desligamento	Saldo
Santa Rosa do Tocantins	62	35	27
São Valério da Natividade	22	27	(5)
Silvanópolis	36	46	(10)
REGIÃO XIV - GURUPI	5.320	6.440	(1.120)
Aliança do Tocantins	98	100	(2)
Alvorada	80	85	(5)
Araguaçu	143	170	(27)
Cariri do Tocantins	89	75	14
Crixás do Tocantins	2	1	1
Dueré	181	163	18
Figueirópolis	54	49	5
Formoso do Araguaia	656	768	(112)
Gurupi	3.679	3.423	256
Jaú do Tocantins	22	14	8
Peixe	180	1.448	(1.268)
Sandolândia	101	75	26
Sucupira	19	48	(29)
Talismã	16	21	(5)
REGIÃO XV - DIANÓPOLIS	620	500	120
Almas	71	48	23
Dianópolis	477	410	67
Novo Jardim	-	11	(11)
Porto Alegre do Tocantins	7	4	3
Rio da Conceição	21	3	18
Taipas do Tocantins	44	24	20
REGIÃO XVI - PARANÃ	1.928	806	1.122
Palmeirópolis	1.172	566	606
Paraná	24	27	(3)
São Salvador do Tocantins	732	213	519
REGIÃO XVII - ARRAIAS	96	641	(545)
Arraias	87	632	(545)
Combinado	3	4	(1)
Conceição do Tocantins	5	3	2
Novo Alegre	1	2	(1)
REGIÃO XVIII - TAGUATINGA	122	117	5
Aurora do Tocantins	6	4	2
Lavandeira	6	9	(3)
Ponte Alta do Bom Jesus	4	6	(2)
Taguatinga	106	98	8

Fonte: CAGED - Cadastro Geral de Empregos / SEPLAN-TO/DPIE

Observação: Número de Admissões e Desligamentos referentes a Emprego Formal com contrato de trabalho regido pela CLT

10.7 NÚMERO DE ADMISSÕES E DESLIGAMENTOS NO MERCADO FORMAL, SEGUNDO AS REGIÕES ADMINISTRATIVAS E MUNICÍPIOS DO TOCANTINS - 2005

Regiões Administrativas	Admissões	Desligamento	Saldo
TOTAL DO ESTADO	42.363	41.367	996
REGIÃO I - ARAGUATINS	444	373	71
Araguatins	426	342	84
Cachoeirinha	2	1	1
Esperantina	1	10	(9)
São Bento do Tocantins	11	13	(2)
São Sebastião do Tocantins	4	7	(3)
REGIÃO II - AUGUSTINÓPOLIS	289	331	(42)
Augustinópolis	50	31	19
Axixá do Tocantins	27	16	11
Buriti do Tocantins	10	9	1
Carrasco Bonito	4	1	3
Praia Norte	5	3	2
Sampaio	161	258	(97)
São Miguel do Tocantins	21	5	16
Sítio Novo do Tocantins	11	8	3
REGIÃO III - TOCANTINÓPOLIS	372	366	6
Aguiarnópolis	15	13	2
Angico	21	13	8
Darcinópolis	87	99	(12)
Itaguatins	33	27	6
Luzinópolis	3	5	(2)
Maurilândia do Tocantins	1	1	-
Nazaré	8	6	2
Palmeiras do Tocantins	55	60	(5)
Santa Terezinha do Tocantins	15	11	4
Tocantinópolis	134	131	3
REGIÃO IV - XAMBIOÁ	1.234	1.178	56
Ananás	432	415	17
Araguanã	147	122	25
Piraquê	255	252	3
Riachinho	24	22	2
Xambioá	376	367	9
REGIÃO V - ARAGUAÍNA	8.903	7.618	1.285
Aragominas	151	166	(15)
Araguaína	6.722	5.997	725
Babaçulândia	496	145	351
Carmolândia	392	317	75
Filadélfia	107	76	31

(continua)

10.7 NÚMERO DE ADMISSÕES E DESLIGAMENTOS NO MERCADO FORMAL, SEGUNDO AS REGIÕES ADMINISTRATIVAS E MUNICÍPIOS DO TOCANTINS - 2005

Regiões Administrativas	Admissões	Desligamento	Saldo
Muricilândia	225	253	(28)
Nova Olinda	106	90	16
Palmeirante	38	46	(8)
Santa Fé do Araguaia	227	195	32
Wanderlândia	439	333	106
REGIÃO VI - COLINAS DO TOCANTINS	1.273	1.272	1
Arapoema	240	242	(2)
Bandeirantes do Tocantins	118	159	(41)
Bernardo Sayão	74	68	6
Brasilândia do Tocantins	32	19	13
Colinas do Tocantins	510	488	22
Couto de Magalhães	60	52	8
Itaporã do Tocantins	66	78	(12)
Juarina	3	5	(2)
Pau D'Arco	6	1	5
Pequizeiro	18	20	(2)
Presidente Kennedy	111	103	8
Tupiratins	35	37	(2)
REGIÃO VII - GOIATINS	236	214	22
Barra do Ouro	13	3	10
Campos Lindos	146	140	6
Goiatins	77	71	6
REGIÃO VIII - GUARAÍ	1.403	1.310	93
Araguacema	32	37	(5)
Colméia	274	331	(57)
Dois Irmãos do Tocantins	34	41	(7)
Fortaleza do Tabocão	68	32	36
Goianorte	9	8	1
Guaraí	671	607	64
Miranorte	298	240	58
Rio dos Bois	7	7	-
Tupirama	10	7	3
REGIÃO IX - METROPOLITANA DE PALMAS	16.473	15.185	1.288
Aparecida do Rio Negro	393	428	(35)
Brejinho de Nazaré	64	90	(26)
Fátima	37	24	13
Ipueiras	8	2	6
Lajeado	123	136	(13)
Miracema do Tocantins	195	138	57
Monte do Carmo	45	49	(4)

(continua)

10.7 NÚMERO DE ADMISSÕES E DESLIGAMENTOS NO MERCADO FORMAL, SEGUNDO AS REGIÕES ADMINISTRATIVAS E MUNICÍPIOS DO TOCANTINS - 2005

Regiões Administrativas	Admissões	Desligamento	Saldo
Oliveira de Fátima	4	4	-
Palmas	13.948	12.781	1.167
Porto Nacional	1.626	1.471	155
Tocantínia	30	62	(32)
REGIÃO X - PEDRO AFONSO	531	570	(39)
Bom Jesus do Tocantins	14	16	(2)
Centenário	11	10	1
Itacajá	49	27	22
Itapiratins	34	19	15
Pedro Afonso	369	396	(27)
Recursolândia	1	-	1
Santa Maria do Tocantins	53	102	(49)
REGIÃO XI - PARAÍSO DO TOCANTINS	2.620	2.542	78
Abreulândia	17	9	8
Barrolândia	32	41	(9)
Caseara	22	21	1
Chapada de Areia	2	3	(1)
Cristalândia	66	93	(27)
Divinópolis do Tocantins	54	79	(25)
Lagoa da Confusão	287	273	14
Marianópolis do Tocantins	75	67	8
Monte Santo do Tocantins	4	3	1
Nova Rosalândia	16	10	6
Paraíso do Tocantins	1.849	1.745	104
Pium	166	164	2
Pugmil	16	24	(8)
Santa Rita do Tocantins	14	10	4
REGIÃO XII - NOVO ACORDO	110	83	27
Lagoa do Tocantins	5	2	3
Lizarda	1	1	-
Mateiros	18	7	11
Novo Acordo	10	6	4
Ponte Alta do Tocantins	17	14	3
Rio Sono	26	27	(1)
Santa Tereza do Tocantins	16	8	8
São Félix do Tocantins	17	18	(1)
REGIÃO XIII - NATIVIDADE	150	160	(10)
Chapada da Natividade	5	1	4
Natividade	46	59	(13)
Pindorama do Tocantins	13	4	9

(continua)

10.7 NÚMERO DE ADMISSÕES E DESLIGAMENTOS NO MERCADO FORMAL, SEGUNDO AS REGIÕES ADMINISTRATIVAS E MUNICÍPIOS DO TOCANTINS - 2005

Regiões Administrativas	Admissões	Desligamento	Saldo
Santa Rosa do Tocantins	17	29	(12)
São Valério da Natividade	24	21	3
Silvanópolis	45	46	(1)
REGIÃO XIV - GURUPI	6.768	8.582	(1.814)
Aliança do Tocantins	27	33	(6)
Alvorada	57	54	3
Araguaçu	99	77	22
Cariri do Tocantins	96	67	29
Crixás do Tocantins	2	5	(3)
Dueré	126	154	(28)
Figueirópolis	84	74	10
Formoso do Araguaia	725	948	(223)
Gurupi	3.425	3.044	381
Jaú do Tocantins	29	12	17
Peixe	1.838	3.861	(2.023)
Sandolândia	32	56	(24)
Sucupira	210	189	21
Talismã	18	8	10
REGIÃO XV - DIANÓPOLIS	725	764	(39)
Almas	47	50	(3)
Dianópolis	603	650	(47)
Novo Jardim	6	9	(3)
Porto Alegre do Tocantins	17	10	7
Rio da Conceição	52	45	7
Taipas do Tocantins	-	-	-
REGIÃO XVI - PARANÃ	691	691	-
Palmeirópolis	284	119	165
Paraná	180	199	(19)
São Salvador do Tocantins	227	373	(146)
REGIÃO XVII - ARRAIAS	59	48	11
Arraias	49	26	23
Combinado	6	6	-
Conceição do Tocantins	3	14	(11)
Novo Alegre	1	2	(1)
REGIÃO XVIII - TAGUATINGA	82	80	2
Aurora do Tocantins	8	9	(1)
Lavandeira	-	-	-
Ponte Alta do Bom Jesus	3	3	-
Taguatinga	71	68	3

Fonte: CAGED - Cadastro Geral de Empregos / SEPLAN-TO/DPIE

Observação: Número de Admissões e Desligamentos referentes a Emprego Formal com contrato de trabalho regido pela CLT

10.8 NÚMERO DE ADMISSÕES E DESLIGAMENTOS NO MERCADO FORMAL, SEGUNDO AS REGIÕES ADMINISTRATIVAS E MUNICÍPIOS DO TOCANTINS - 2004

Regiões Administrativas	Admissões	Desligamento	Saldo
TOTAL DO ESTADO	41.636	35.833	5.803
REGIÃO I - ARAGUATINS	436	300	136
Araguatins	362	239	123
Cachoeirinha	1	-	1
Esperantina	12	6	6
São Bento do Tocantins	5	6	(1)
São Sebastião do Tocantins	56	49	7
REGIÃO II - AUGUSTINÓPOLIS	287	104	183
Augustinópolis	44	11	33
Axixá do Tocantins	31	30	1
Buriti do Tocantins	11	9	2
Carrasco Bonito	1	-	1
Praia Norte	5	4	1
Sampaio	167	41	126
São Miguel do Tocantins	14	9	5
Sítio Novo do Tocantins	14	-	14
REGIÃO III - TOCANTINÓPOLIS	736	552	184
Aguiarnópolis	168	153	15
Angico	10	6	4
Darcinópolis	135	94	41
Itaguatins	98	46	52
Luzinópolis	6	4	2
Maurilândia do Tocantins	3	3	-
Nazaré	15	6	9
Palmeiras do Tocantins	108	96	12
Santa Terezinha do Tocantins	5	4	1
Tocantinópolis	188	140	48
REGIÃO IV - XAMBIOÁ	1.270	1.164	106
Ananás	443	426	17
Araguanã	216	184	32
Piraquê	190	182	8
Riachinho	11	4	7
Xambioá	410	368	42
REGIÃO V - ARAGUAÍNA	7.143	6.170	973
Aragominas	154	107	47
Araguaína	5.543	4.741	802
Babaçulândia	47	38	9
Carmolândia	239	206	33
Filadélfia	73	48	25

(continua)

10.8 NÚMERO DE ADMISSÕES E DESLIGAMENTOS NO MERCADO FORMAL, SEGUNDO AS REGIÕES ADMINISTRATIVAS E MUNICÍPIOS DO TOCANTINS - 2004

Regiões Administrativas	Admissões	Desligamento	Saldo
Muricilândia	255	169	86
Nova Olinda	314	249	65
Palmeirante	30	25	5
Santa Fé do Araguaia	212	159	53
Wanderlândia	276	428	(152)
REGIÃO VI - COLINAS DO TOCANTINS	1.185	975	210
Arapoema	166	183	(17)
Bandeirantes do Tocantins	234	166	68
Bernardo Sayão	44	39	5
Brasilândia do Tocantins	25	22	3
Colinas do Tocantins	402	308	94
Couto de Magalhães	49	36	13
Itaporã do Tocantins	91	76	15
Juarina	3	-	3
Pau D'Arco	4	2	2
Pequizeiro	46	26	20
Presidente Kennedy	94	96	(2)
Tupiratins	27	21	6
REGIÃO VII - GOIATINS	252	231	21
Barra do Ouro	-	1	(1)
Campos Lindos	156	134	22
Goiatins	96	96	-
REGIÃO VIII - GUARAÍ	1.422	1.296	126
Araguacema	37	29	8
Colméia	347	354	(7)
Dois Irmãos do Tocantins	41	45	(4)
Fortaleza do Tabocão	39	27	12
Goianorte	9	6	3
Guaraí	640	544	96
Miranorte	275	260	15
Rio dos Bois	23	23	-
Tupirama	11	8	3
REGIÃO IX - METROPOLITANA DE PALMAS	14.406	13.090	1.316
Aparecida do Rio Negro	117	55	62
Brejinho de Nazaré	103	102	1
Fátima	33	26	7
Ipueiras	5	2	3
Lajeado	100	56	44
Miracema do Tocantins	219	232	(13)
Monte do Carmo	45	46	(1)

(continua)

10.8 NÚMERO DE ADMISSÕES E DESLIGAMENTOS NO MERCADO FORMAL, SEGUNDO AS REGIÕES ADMINISTRATIVAS E MUNICÍPIOS DO TOCANTINS - 2004

Regiões Administrativas	Admissões	Desligamento	Saldo
Oliveira de Fátima	-	-	-
Palmas	12.590	11.614	976
Porto Nacional	1.168	928	240
Tocantínia	26	29	(3)
REGIÃO X - PEDRO AFONSO	590	495	95
Bom Jesus do Tocantins	5	4	1
Centenário	11	14	(3)
Itacajá	45	23	22
Itapiratins	35	9	26
Pedro Afonso	441	431	10
Recursolândia	1	-	1
Santa Maria do Tocantins	52	14	38
REGIÃO XI - PARAÍSO DO TOCANTINS	2.903	2.720	183
Abreulândia	9	6	3
Barrolândia	30	28	2
Caseara	23	52	(29)
Chapada de Areia	1	1	-
Cristalândia	75	60	15
Divinópolis do Tocantins	158	177	(19)
Lagoa da Confusão	254	228	26
Marianópolis do Tocantins	93	60	33
Monte Santo do Tocantins	3	6	(3)
Nova Rosalândia	11	12	(1)
Paraíso do Tocantins	2.084	1.949	135
Pium	129	115	14
Pugmil	29	23	6
Santa Rita do Tocantins	4	3	1
REGIÃO XII - NOVO ACORDO	76	29	47
Lagoa do Tocantins	4	1	3
Lizarda	4	2	2
Mateiros	9	2	7
Novo Acordo	10	3	7
Ponte Alta do Tocantins	17	12	5
Rio Sono	13	4	9
Santa Tereza do Tocantins	-	1	(1)
São Félix do Tocantins	19	4	15
REGIÃO XIII - NATIVIDADE	165	110	55
Chapada da Natividade	18	12	6
Natividade	53	33	20
Pindorama do Tocantins	12	8	4

(continua)

10.8 NÚMERO DE ADMISSÕES E DESLIGAMENTOS NO MERCADO FORMAL, SEGUNDO AS REGIÕES ADMINISTRATIVAS E MUNICÍPIOS DO TOCANTINS - 2004

Regiões Administrativas	Admissões	Desligamento	Saldo
Santa Rosa do Tocantins	38	32	6
São Valério da Natividade	15	9	6
Silvanópolis	29	16	13
REGIÃO XIV - GURUPI	9.259	7.206	2.053
Aliança do Tocantins	61	79	(18)
Alvorada	49	48	1
Araguaçu	202	214	(12)
Cariri do Tocantins	114	99	15
Crixás do Tocantins	6	8	(2)
Dueré	216	306	(90)
Figueirópolis	76	51	25
Formoso do Araguaia	1.106	843	263
Gurupi	3.104	3.318	(214)
Jaú do Tocantins	12	12	-
Peixe	4.155	2.106	2.049
Sandolândia	126	93	33
Sucupira	17	13	4
Talismã	15	16	(1)
REGIÃO XV - DIANÓPOLIS	836	685	151
Almas	39	28	11
Dianópolis	755	627	128
Novo Jardim	8	4	4
Porto Alegre do Tocantins	-	-	-
Rio da Conceição	32	26	6
Taipas do Tocantins	2	-	2
REGIÃO XVI - PARANÃ	547	428	119
Palmeirópolis	100	90	10
Paraná	67	12	55
São Salvador do Tocantins	380	326	54
REGIÃO XVII - ARRAIAS	97	238	(141)
Arraias	67	226	(159)
Combinado	4	2	2
Conceição do Tocantins	22	8	14
Novo Alegre	4	2	2
REGIÃO XVIII - TAGUATINGA	26	40	(14)
Aurora do Tocantins	4	4	-
Lavandeira	-	-	-
Ponte Alta do Bom Jesus	3	2	1
Taguatinga	19	34	(15)

Fonte: CAGED - Cadastro Geral de Empregos / SEPLAN-TO/DPIE

Observação: Número de Admissões e Desligamentos referentes a Emprego Formal com contrato de trabalho regido pela CLT