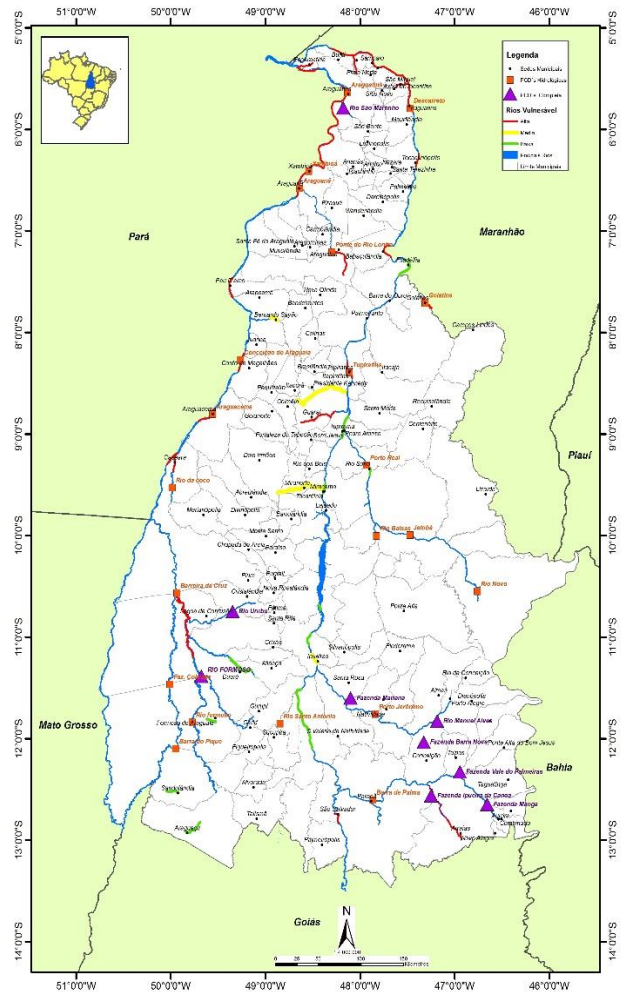




MONITORAMENTO HIDROMETEOROLÓGICO

As Plataformas de Coleta de Dados – PCD's, produzem e transmitem dados de chuvas, nível dos rios e vazão, em tempo real, via satélite até os servidores da Agência Nacional de Águas – ANA, sendo disponibilizados via web e processados pelos técnicos da Sala de Situação.

Estações Hidrometeorológicas no Estado



ÚLTIMOS DADOS - 96h

CHUVA (mm)

Código	Estação	Data e Hora	Último	4h	8h	12h	24h	96h
21891000	BARRA DE PALMAS	21/07/2017 11:00	0	0	0	0	0	0
22160000	GURUPI	21/07/2017 11:30	0	0	0	0	0	0
22220000	PORTO JERÔNIMO - FAZ, PIRACICABA	21/07/2017 11:30	0	0	0	0	0	0
22670000	RIO NOVO	21/07/2017 11:30	0	0	0	0	0	0
22680000	JATOBÁ (FAZENDA BOA NOVA)	21/07/2017 11:30	0	0	0	0	0	0
22741000	RIO BALSAS	21/07/2017 11:30	0	0	0	0	0	0
22900000	PORTO REAL	21/07/2017 11:30	0	0	0	0	0	0
23100000	TUPIRATINS	21/07/2017 11:30	0	0	0	0	0	0
23250000	GOIATINS	21/07/2017 11:30	0	0	0	0	0	0,2
23700000	DESCARRETO	21/07/2017 11:15	0	0	0	0	0	0
26710000	BARREIRA DO PEQUI	21/07/2017 11:15	0	0	0	0	0	0
26711000	FAZENDA COBRAPE	21/07/2017 11:15	0	0	0	0	0	0
26798000	RIO FORMOSO	21/07/2017 11:30	0	0	0	0	0	0
26800000	BARREIRA DA CRUZ	21/07/2017 11:30	0	0	0	0	0	0,4
27110000	RIO DO COCO	21/07/2017 11:30	0	0	0	0	0	0
27320000	ARAGUACEMA (CHACARA ARAGUAIA)	21/07/2017 11:30	0	0	0	0	0	0
27500000	CONCEIÇÃO DO ARAGUAIA	21/07/2017 11:15	0	0	0	0	0	0
28200000	PONTE RIO LONTRA	21/07/2017 11:30	0	0	0	0	0	0
28280000	ARAGUANÃ	21/07/2017 11:30	0	0	0	0	0	0
28300000	XAMBIOÁ	21/07/2017 11:15	0	0	0	0	0	0
28850000	ARAGUATINS	21/07/2017 11:30	0	0	0	0	0	0

SITUAÇÃO DA CHUVA

- Sem Informação Atualizada
- Sem chuva
- Com chuva

INFORMAÇÕES ÚTEIS

- * A chuva é medida em mm, o nível em cm e vazão em m³/s.
- * As informações com chuva e sem chuva se referem à última hora transmitida.
- * O prazo para considerar a informação atualizada é de 96 horas.



ÚLTIMOS DADOS - 96h

NÍVEL (cm)

Código	Estação	Data e Hora	Último	4h	8h	12h	24h	96h
21891000	BARRA DE PALMAS	21/07/2017 11:00	325	325	324	325	323	314
22160000	GURUPI	21/07/2017 11:30	282	282	282	282	282	285
22220000	PORTO JERÔNIMO - FAZ, PIRACICABA	21/07/2017 11:30	164	90	87	97	169	176
22670000	RIO NOVO							
22680000	JATOBÁ (FAZENDA BOA NOVA)	21/07/2017 11:30	279	279	279	279	280	278
22741000	RIO BALSAS	21/07/2017 11:30	145	140	149	147	144	139
22900000	PORTO REAL	21/07/2017 11:30	34	33	33	31	32	30
23100000	TUPIRATINS	20/07/2017 12:00	77	79			77	
23250000	GOIATINS	21/07/2017 11:30	90	89	89	90	90	91
23700000	DESCARRETO							
26710000	BARREIRA DO PEQUI	20/07/2017 03:00	10	10	10	10	10	
26711000	FAZENDA COBRAPE	21/07/2017 11:15	508	514	514	515	510	512
26798000	RIO FORMOSO	21/07/2017 11:30	231	231	234	237	237	226
26800000	BARREIRA DA CRUZ	21/07/2017 11:30	46	44	45	47	47	48
27110000	RIO DO COCO	21/07/2017 11:30	46	46	46	47	47	50
27320000	ARAGUACEMA (CHACARA ARAGUAIA)	21/07/2017 11:30	260	261	261	261	262	266
27500000	CONCEIÇÃO DO ARAGUAIA	21/07/2017 11:15	269	270	269	269	270	270
28200000	PONTE RIO LONTRA	21/07/2017 11:30	147	147	147	147	145	148
28280000	ARAGUANÃ	21/07/2017 11:30	159	159	159	159	159	159
28300000	XAMBIOÁ	21/07/2017 11:15	237	237	237	236	235	235
28850000	ARAGUATINS	21/07/2017 11:30	233	235	235	234	237	237

SITUAÇÃO DO NÍVEL

Sem Informação Atualizada
Sem dado de referência
Abaixo da cota com permanência de 95%
Nível normal (entre 5% e 95%)
Acima da cota com permanência de 5%
Acima da Cota de Alerta
Rio Cortado (-999,1)
Rio Seco (-999,2)
Sem Régua (-999,3)

INFORMAÇÕES ÚTEIS

- * A chuva é medida em mm, o nível em cm e vazão em m³/s.
- * A situação hidrológica se refere à última hora transmitida.
- * O prazo para considerar a informação atualizada é de 96 horas.

ÚLTIMOS DADOS - 96h

VAZÃO (m³/s)

Código	Estação	Data e Hora	Último	4h	8h	12h	24h	96h
21891000	BARRA DE PALMAS							
22160000	GURUPI							
22220000	PORTO JERÔNIMO - FAZ, PIRACICABA	21/07/2017 11:30	11,67				17,37	25,97
22670000	RIO NOVO							
22680000	JATOBÁ (FAZENDA BOA NOVA)	21/07/2017 11:30	117,26	117,26	117,26	117,26	119,07	115,47
22741000	RIO BALSAS							
22900000	PORTO REAL	21/07/2017 11:30	237,96	235,78	235,78	231,44	233,61	229,27
23100000	TUPIRATINS	20/07/2017 12:00	922,54	933,44			922,54	
23250000	GOIATINS	21/07/2017 11:30	60,94	59,86	59,86	60,94	60,94	62,02
23700000	DESCARRETO							
26710000	BARREIRA DO PEQUI	20/07/2017 03:00	6,78	6,78	6,78	6,78	6,78	
26711000	FAZENDA COBRAPE	21/07/2017 11:15	6,5	8,78	8,78	9,18	7,23	7,99
26798000	RIO FORMOSO							
26800000	BARREIRA DA CRUZ	21/07/2017 11:30	7,8	6,82	7,31	8,3	8,3	8,92
27110000	RIO DO COCO							
27320000	ARAGUACEMA (CHACARA ARAGUAIA)	21/07/2017 11:30						
27500000	CONCEIÇÃO DO ARAGUAIA	21/07/2017 11:15	1312,44	1323,86	1312,44	1312,44	1323,86	1323,86
28200000	PONTE RIO LONTRA	21/07/2017 11:30	9,16	9,16	9,16	9,16	8,93	9,27
28280000	ARAGUANÃ							
28300000	XAMBIOÁ	21/07/2017 11:15	1193,97	1193,97	1193,97	1183,74	1173,59	1173,59
28850000	ARAGUATINS	21/07/2017 11:30	582,91	612,14	612,14	597,49	641,63	641,63

SITUAÇÃO DA VAZÃO

Sem Informação Atualizada
Sem dado de referência
Abaixo da vazão com permanência 95%
Vazão normal (entre 5% e 95%)
Acima da vazão com permanência de 5%

INFORMAÇÕES ÚTEIS

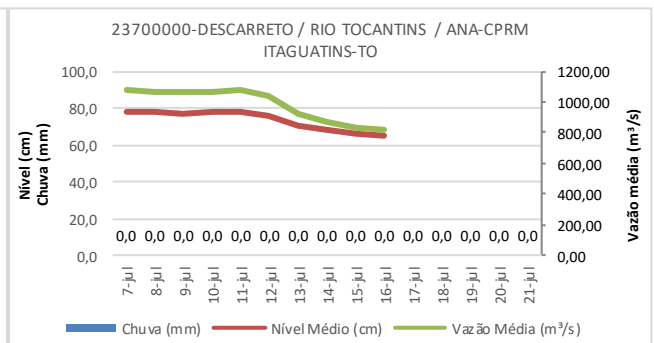
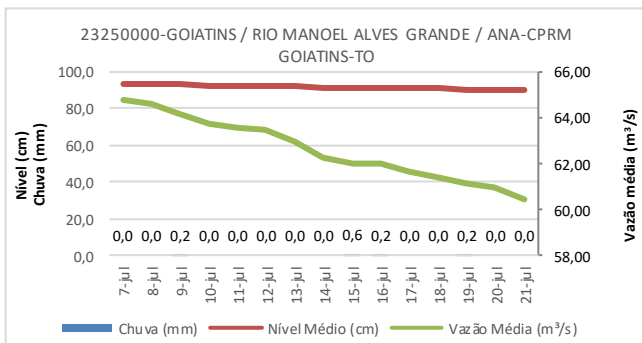
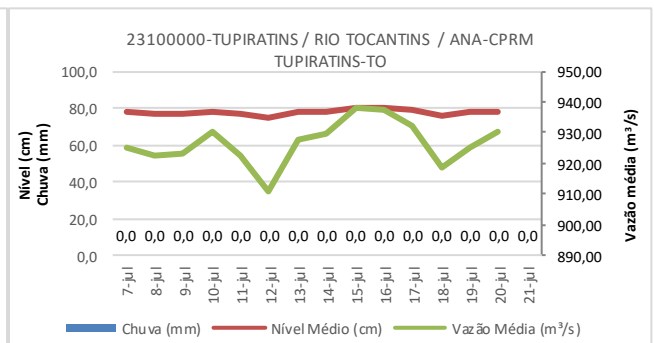
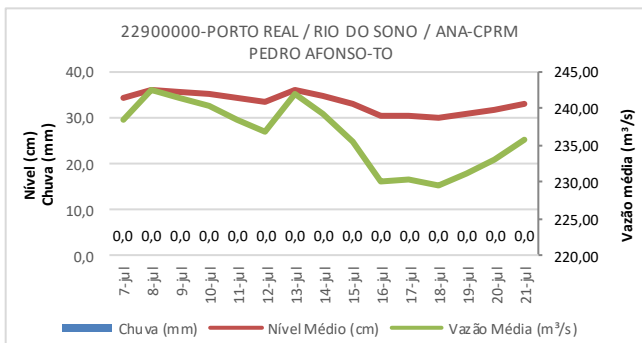
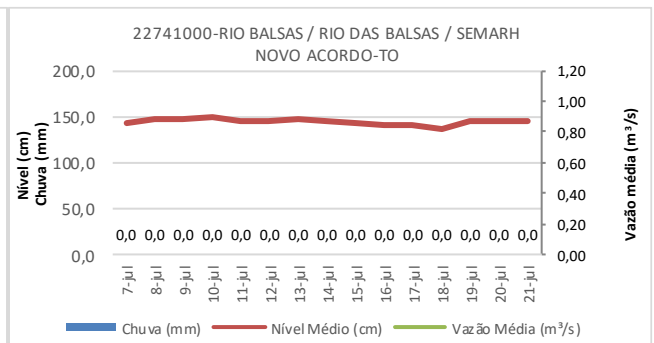
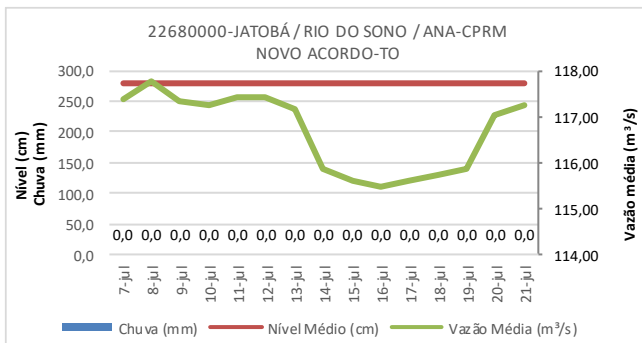
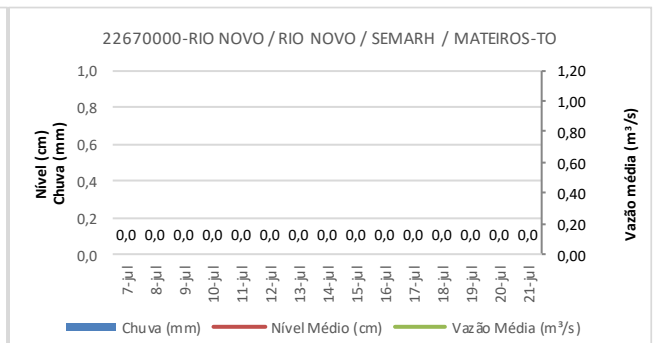
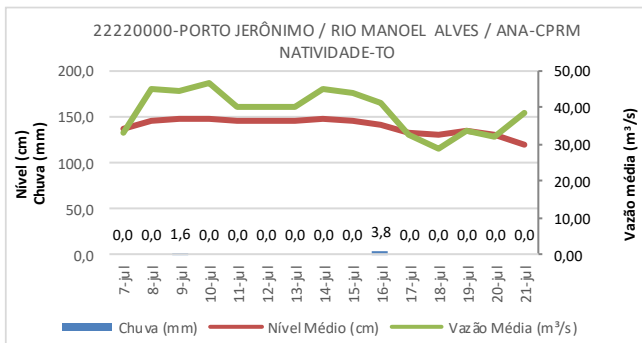
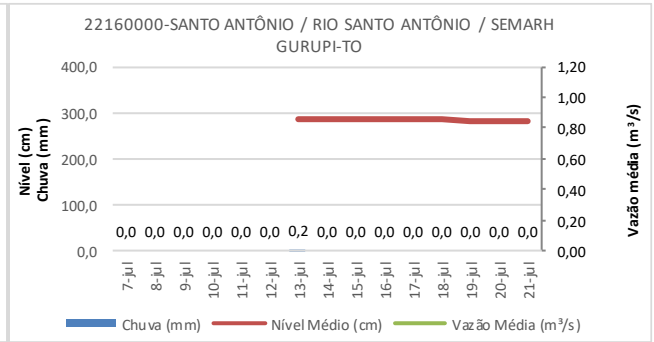
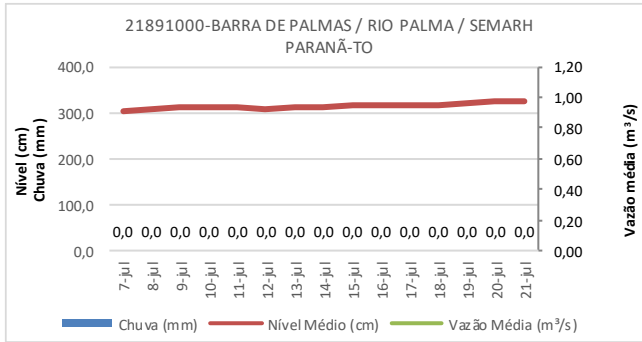
- * A chuva é medida em mm, o nível em cm e vazão em m³/s.
- * A situação hidrológica se refere à última hora transmitida.
- * O prazo para considerar a informação atualizada é de 96 horas.

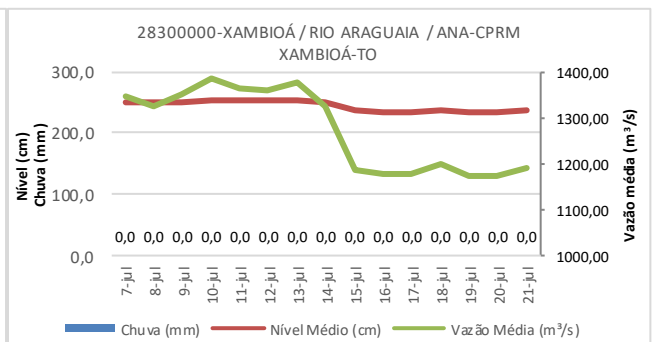
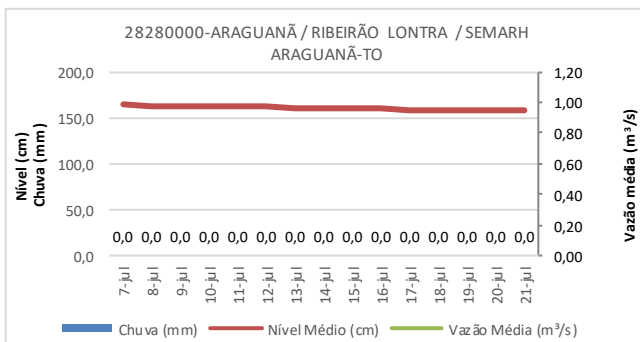
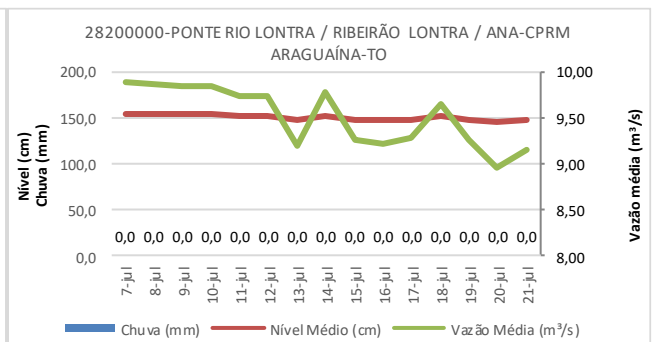
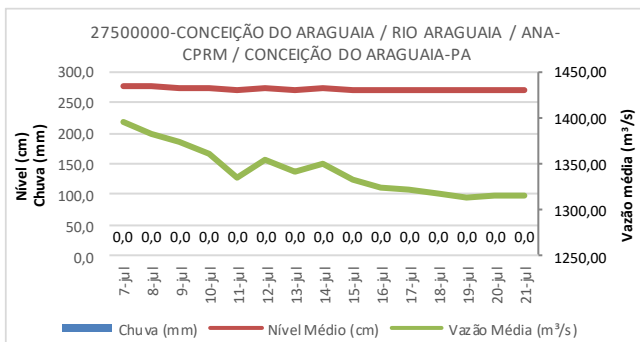
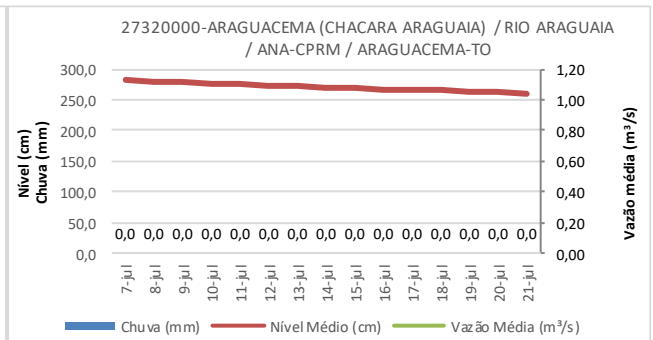
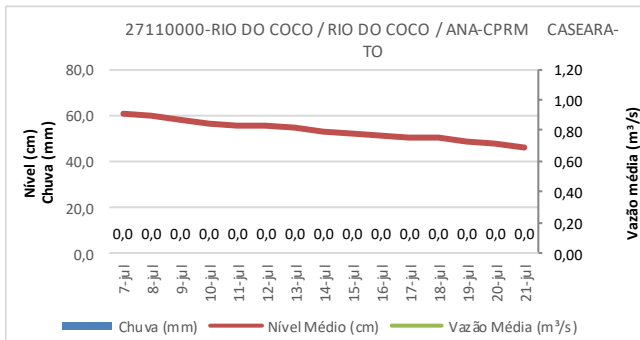
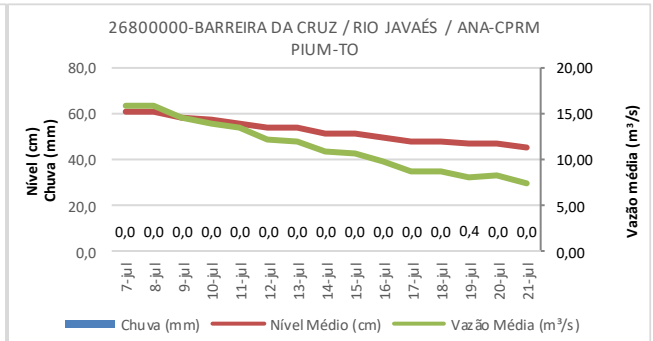
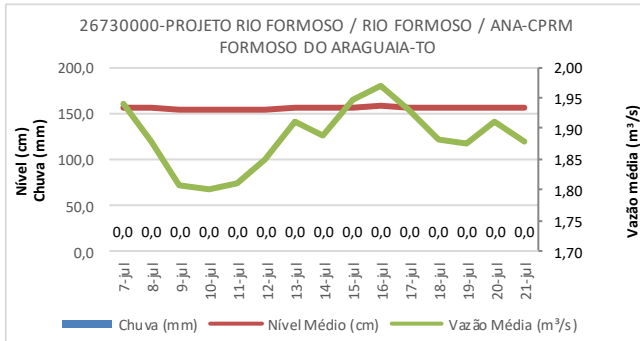
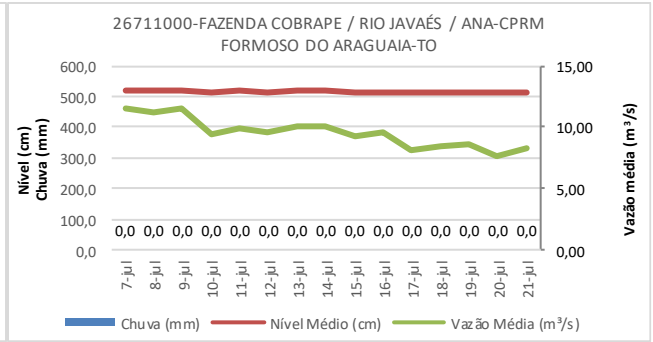
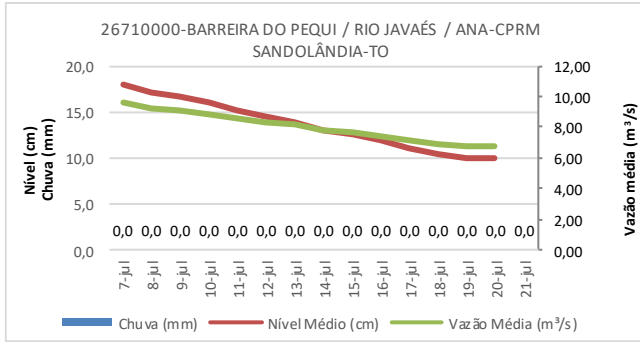
Fonte: Agência Nacional de Águas – ANA, disponível em <http://mapas-hidro.ana.gov.br>

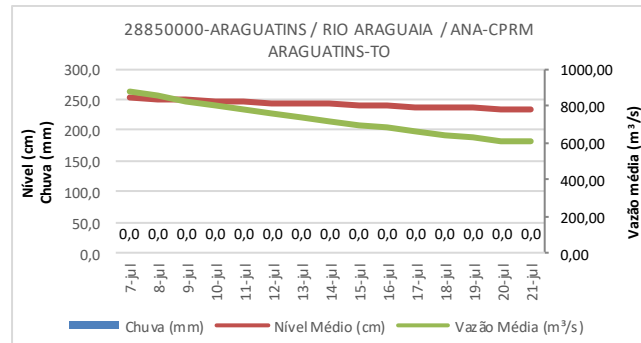
AVISOS



15 DIAS







Fonte: Agência Nacional de Águas – ANA, disponível em www.gestorpcd.ana.gov.br

AVISOS

LORENZO RIGO HOLSBACH
Gerente de Hidrometeorologia

ALDO ARAÚJO DE AZEVEDO
Diretor de Recursos Hídricos