

1185653 176557

1199768 809611

1213884 442666

Município: BARROLÂNDIA

Data: 04/06/2020

Mapa 23 de 139

Área do município: 68.046,66 ha

Área cadastrável: 67.666,59 ha

Área declarada no município\*1 :57.991,95 ha

Total de imóveis: 429

Imóveis em setores urbanos\*2 : 17

Quantidade de Conflitos: 13

Área tota de conflitos: 2.512,38 ha



2304477 837134

2289513 664815

2274549 392496

2304477 837134

2289513 664815

2274549 392496












OBS.:

\*1 Considerou-se as áreas dos imóveis que extrapolam os limites municipais. O calculo foi feito conforme declaração municipal no SIGCAR.

\*2 Não representa as áreas urbanas legamente estabelecidas. É baseada no conceito que leva em consideração a morfologia da ocupação, em função da alta ou baixa densidade de edificações. Fonte: IBGE

**Legenda**

-  IMÓVEIS EM CONFLITO
-  SETORES URBANOS
-  LAGOS-UHE
-  TERRA INDÍGENA
-  PARQUES
-  APAS
-  MUNICÍPIO
-  LIMITES MUNICIPAIS



1 cm = 3 km

PARAÍSO DO TOCANTINS

Coordinate System: South America Lambert Conformal Conic  
Projection: Lambert Conformal Conic

1185653 176557

1199768 809611

1213884 442666

