



BOLETIM DA SALA DE SITUAÇÃO

Nº 071, de quinta-feira, 27 de maio de 2021

Gerência de Monitoramento
Defesa Civil - CBMTO

PREVISÃO DO TEMPO

PREVISÃO METEOROLÓGICA										
Município	Temperatura						Umidade Relativa do ar			
	27-mai		28-mai		29-mai		27-mai		28-mai	
	Mín	Máx	Mín	Máx	Mín	Máx	Mín	Máx	Mín	Máx
Palmas	19°C	35°C	19°C	34°C	20°C	35°C	35%	85%	30%	80%
Araguaína	21°C	34°C	21°C	35°C	20°C	34°C	30%	80%	30%	80%
Araguatins	23°C	36°C	22°C	36°C	22°C	36°C	30%	80%	30%	80%
Campos lindos	20°C	34°C	20°C	34°C	19°C	34°C	30%	70%	30%	80%
Dianópolis	18°C	33°C	18°C	34°C	19°C	33°C	30%	70%	30%	70%
Formoso do Araguaia	22°C	36°C	22°C	36°C	22°C	36°C	20%	70%	30%	70%
Gurupi	20°C	34°C	21°C	34°C	21°C	34°C	30%	70%	30%	70%
Marianópolis do TO	21°C	34°C	21°C	34°C	21°C	34°C	30%	70%	40%	70%
Mateiros	18°C	35°C	19°C	34°C	19°C	34°C	30%	70%	25%	70%
Paraná	20°C	36°C	21°C	36°C	20°C	35°C	20%	60%	20%	70%
Pedro Afonso	20°C	36°C	21°C	36°C	20°C	35°C	30%	80%	30%	80%
Peixe	20°C	34°C	21°C	35°C	21°C	35°C	30%	70%	30%	70%
Porto Nacional	21°C	34°C	21°C	34°C	22°C	34°C	30%	70%	30%	70%
Colinas do TO	22°C	33°C	22°C	33°C	20°C	33°C	40%	80%	30%	80%
Lagoa da Confusão	22°C	36°C	22°C	36°C	22°C	36°C	25%	70%	30%	70%
Pium	22°C	35°C	21°C	35°C	21°C	35°C	30%	70%	30%	70%
Rio Sono	20°C	34°C	20°C	34°C	20°C	34°C	30%	80%	30%	80%
Santa Fé do Araguaia	21°C	34°C	22°C	35°C	21°C	34°C	30%	70%	30%	80%
Santa Rosa do TO	20°C	35°C	21°C	34°C	21°C	34°C	30%	60%	30%	70%
Almas	19°C	34°C	20°C	33°C	20°C	33°C	30%	70%	30%	70%
Taguatinga	17°C	33°C	18°C	33°C	18°C	33°C	30%	60%	30%	70%
Paraíso do TO	21°C	33°C	22°C	33°C	21°C	33°C	40%	70%	40%	70%
Itacajá	21°C	35°C	21°C	35°C	21°C	35°C	20%	70%	20%	70%
Filadélfia	21°C	34°C	21°C	35°C	20°C	34°C	30%	80%	30%	80%

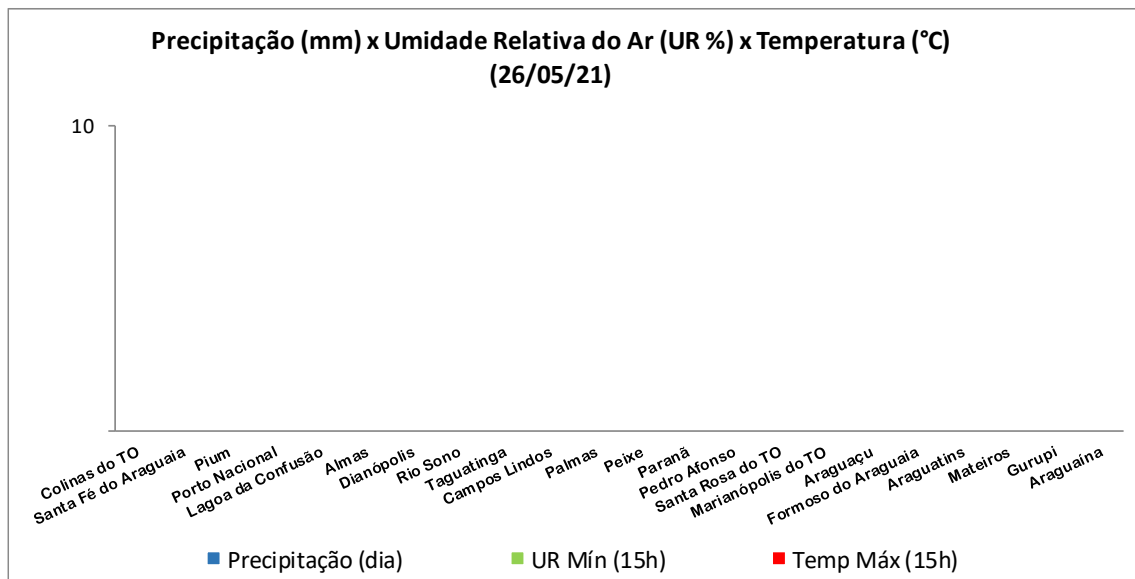
Fonte: Instituto Nacional de Meteorologia (INMET)

AVISOS

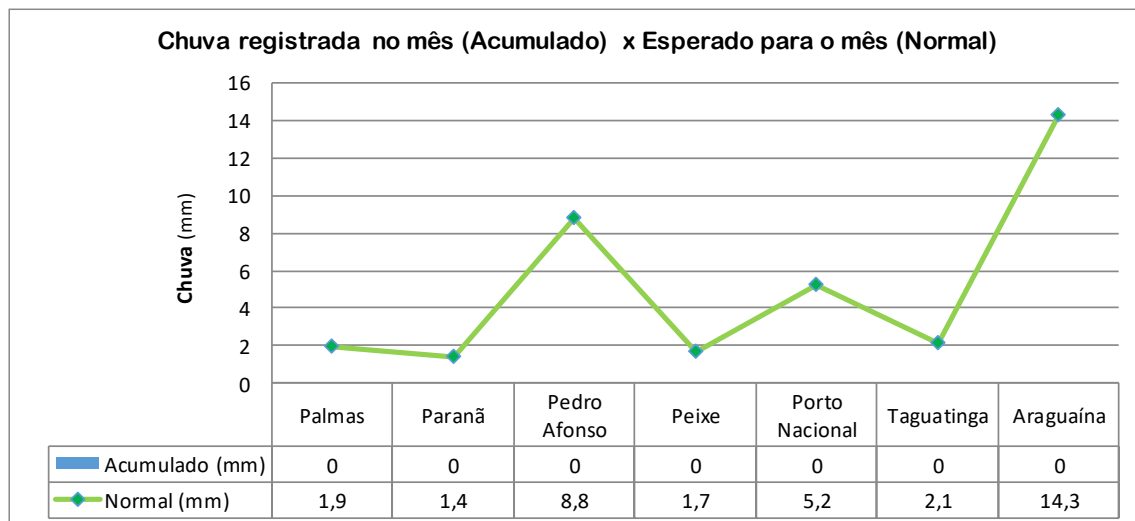
De acordo com aviso meteorológico do Instituto Nacional de Meteorologia (INMET), as regiões do Jalapão, Norte, Sudeste, Sul, Oeste e Centro do Estado do Tocantins, na data de 27/05/2021, poderão registrar baixa umidade relativa do ar, variando entre 30% e 20%.

REGISTRO METEOROLÓGICO

DADOS REGISTRADOS NO DIA ANTERIOR: **Dados indisponíveis**



Fonte: Instituto Nacional de Meteorologia (INMET)



OBSERVAÇÃO

MONITORAMENTO HIDROMETEOROLÓGICO

As Plataformas de Coleta de Dados – PCD's, produzem e transmitem dados de chuvas, nível dos rios e vazão, em tempo real, via satélite até os servidores da Agência Nacional de Águas – ANA, sendo disponibilizados via web e processados pelos técnicos da Sala de Situação.



ÚLTIMOS DADOS → 96h

CHUVA (mm)

Código	Nome	Data	Último	4h	8h	12h	24h	96h
21758000	AURORA DO TOCANTINS	27/05/2021	0.0	0.0	0.0	0.0	0.0	0.2
21844900	RIO PALMEIRAS - TAIPAS	27/05/2021	-	-	-	-	-	-
21891000	BARRA DE PALMAS	27/05/2021	-	-	-	-	-	-
22050001	PEIXE	27/05/2021	0.0	0.0	0.0	0.0	0.0	0.0
22100000	COLONHA	27/05/2021	0.0	0.0	0.0	0.0	0.0	0.0
22160000	GURUPI	27/05/2021	0.0	0.0	0.0	0.0	0.2	0.2
22186000	RIO MANUEL ALVES - PORTO ALEGRE DO TO	27/05/2021	0.0	0.0	0.0	0.0	0.0	0.0
22220000	PORTO JERÔNIMO - FAZ. PIRACICABA	27/05/2021	0.0	0.2	0.2	0.2	0.2	0.4
22241000	RIO DO PEIXE - ALMAS - TO	27/05/2021	0.0	0.2	0.2	0.2	0.2	0.4
22250000	FAZENDA LOBEIRA	27/05/2021	-	-	-	-	-	-
22511000	RIO PROVIDÊNCIA	27/05/2021	0.0	0.0	0.0	0.0	0.0	0.2
22670000	RIO NOVO	27/05/2021	-	-	-	-	-	-
22680000	JATOBÁ (FAZENDA BOA NOVA)	27/05/2021	0.0	0.0	0.0	0.0	0.0	0.2
22741000	RIO BALSAS	27/05/2021	0.0	0.0	0.0	0.0	0.0	0.4
22900000	PORTO REAL	27/05/2021	0.0	0.0	0.0	0.0	0.0	0.0
23100000	TUPIRATINS	27/05/2021	0.0	0.2	0.2	0.2	0.2	0.4
23250000	GOIATINS	27/05/2021	0.0	0.2	0.2	0.2	0.4	1.4
23700000	DESCARRETO	27/05/2021	0.0	0.0	0.0	0.0	0.0	0.0
26710000	BARREIRA DO PEQUI	27/05/2021	0.0	0.0	0.0	0.0	0.0	0.0
26711000	FAZENDA COBRAPE	27/05/2021	-	-	-	-	-	-
26721000	DORILÂNDIA	27/05/2021	0.0	0.0	0.0	0.0	0.0	0.4
26730000	PROJETO RIO FORMOSO	27/05/2021	0.0	0.0	0.0	0.0	0.0	0.2
26792000	FOZ RIO DUERÉ	27/05/2021	0.0	0.0	0.0	0.0	0.0	0.0
26795100	RIO URUBU FAZENDA SÃO BENTO	27/05/2021	0.0	0.0	0.0	0.0	0.0	0.0
26795700	RIO URUBU FAZENDA FORTALEZA	27/05/2021	0.0	0.0	0.0	0.0	0.0	0.0
26796000	FOZ RIO XAVANTE	27/05/2021	0.0	0.0	0.0	0.0	0.0	0.0
26798000	RIO FORMOSO	27/05/2021	0.0	0.0	0.0	0.0	0.0	0.0
26798500	FOZ RIO URUBU	27/05/2021	0.0	0.0	0.0	0.0	0.0	0.0
26799000	FOZ RIO FORMOSO	27/05/2021	-	-	-	-	-	-
26800000	BARREIRA DA CRUZ	27/05/2021	0.0	0.0	0.0	0.0	0.0	0.0
27110000	RIO DO COCO	27/05/2021	0.0	0.2	0.2	0.2	0.2	0.2
27300000	RIO CAIAPÓ - FAZ GRUPO AGROPÁULIO	27/05/2021	0.0	0.0	0.0	0.0	0.0	0.0
27320000	ARAGUACEMA (CHACARA ARAGUAIA)	27/05/2021	0.0	0.0	0.0	0.0	0.0	0.0
27500000	CONCEIÇÃO DO ARAGUAIA	27/05/2021	0.0	0.0	0.0	0.0	0.0	0.0
28200000	PONTE RIO LONTRA	27/05/2021	0.0	0.2	0.2	0.2	0.2	0.6
28280000	ARAGUANÃ	27/05/2021	0.0	0.0	0.0	0.0	0.0	0.0
28300000	XAMBIOÁ	27/05/2021	0.0	0.0	0.0	0.0	0.0	0.0
28318000	RIO CORDA RIACHINHO	27/05/2021	0.0	0.0	0.0	0.0	0.0	0.0
28850000	ARAGUATINS	27/05/2021	0.0	0.0	0.0	0.0	0.0	0.0
22151000	UHE LUIZ EDUARDO MAGALHÃES JACINTO	27/05/2021	0.0	0.0	0.0	0.0	0.0	0.0
23150100	UHE ESTREITO RIO MANOEL ALVES PEQUENO	27/05/2021	0.0	0.0	0.0	0.0	0.0	0.0
26350000	SÃO FÉLIX DO ARAGUAIA	27/05/2021	0.0	0.0	0.0	0.0	0.0	0.0

Referências

- Selecionar
- Sem Informação Atualizada
- Sem Chuva
- Muito fraca (< 5mm)
- Fraca (>= 5 a 10mm)
- Moderada (>= 10 a 20mm)
- Forte (>= 20 a 40mm)
- Muito forte (>= 40mm)
- Estações que nunca tiveram transmissões

AVISOS

ÚLTIMOS DADOS → 96h

NÍVEL (cm)

Código	Nome	Data	Último	4h	8h	12h	24h	96h
21758000	AURORA DO TOCANTINS	27/05/2021	251.0	251.0	251.0	250.0	250.0	252.0
21844900	RIO PALMEIRAS - TAIPAS	27/05/2021	-	-	-	-	-	-
21891000	BARRA DE PALMAS	27/05/2021	-	-	-	-	-	-
22050001	PEIXE	27/05/2021	134.0	133.0	134.0	134.0	134.0	134.0
22100000	COLONHA	27/05/2021	224.0	225.0	225.0	225.0	226.0	231.0
22160000	GURUPI	27/05/2021	469.0	469.0	470.0	471.0	473.0	487.0
22186000	RIO MANUEL ALVES - PORTO ALEGRE DO TO	27/05/2021	82.0	84.0	89.0	96.0	85.0	88.0
22220000	PORTO JERÔNIMO - FAZ. PIRACICABA	27/05/2021	190.0	190.0	189.0	189.0	190.0	191.0
22241000	RIO DO PEIXE - ALMAS - TO	27/05/2021	130.0	130.0	129.0	129.0	129.0	128.0
22250000	FAZENDA LOBEIRA	27/05/2021	-	-	-	-	-	-
22511000	RIO PROVIDÊNCIA	27/05/2021	75.0	75.0	76.0	74.0	77.0	80.0
22670000	RIO NOVO	27/05/2021	-	-	-	-	-	-
22680000	JATOBÁ (FAZENDA BOA NOVA)	27/05/2021	308.0	308.0	310.0	310.0	310.0	312.0
22741000	RIO BALSAS	27/05/2021	256.0	256.0	256.0	255.0	256.0	250.0
22900000	PORTO REAL	27/05/2021	-	-	-	-	-	-
23100000	TUPIRATINS	27/05/2021	136.0	137.0	137.0	138.0	140.0	159.0
23250000	GOIATINS	27/05/2021	132.0	133.0	134.0	134.0	135.0	141.0
23700000	DESCARRETO	27/05/2021	121.0	104.0	93.0	85.0	88.0	138.0
26710000	BARREIRA DO PEQUI	27/05/2021	145.0	145.0	146.0	146.0	147.0	151.0
26711000	FAZENDA COBRAPE	27/05/2021	-	-	-	-	-	-
26721000	DORILÂNDIA	27/05/2021	229.0	229.0	229.0	229.0	231.0	236.0
26730000	PROJETO RIO FORMOSO	27/05/2021	228.0	229.0	227.0	227.0	226.0	238.0
26792000	FOZ RIO DUERÉ	27/05/2021	260.0	261.0	262.0	263.0	294.0	319.0
26795100	RIO URUBU FAZENDA SÃO BENTO	27/05/2021	205.0	205.0	204.0	206.0	206.0	212.0
26795700	RIO URUBU FAZENDA FORTALEZA	27/05/2021	445.0	445.0	445.0	444.0	444.0	437.0
26796000	FOZ RIO XAVANTE	27/05/2021	272.0	277.0	275.0	276.0	301.0	286.0
26798000	RIO FORMOSO	27/05/2021	368.0	369.0	369.0	370.0	374.0	393.0
26798500	FOZ RIO URUBU	27/05/2021	371.0	363.0	-	-	436.0	291.0
26799000	FOZ RIO FORMOSO	27/05/2021	-	-	-	-	-	-
26800000	BARREIRA DA CRUZ	27/05/2021	115.0	116.0	117.0	119.0	130.0	161.0
27110000	RIO DO COCO	27/05/2021	196.0	197.0	198.0	199.0	203.0	226.0
27300900	RIO CAIAPÓ - FAZ GRUPO AGROPAULO	27/05/2021	354.0	336.0	356.0	364.0	370.0	373.0
27320000	ARAGUACEMA (CHACARA ARAGUAIA)	27/05/2021	404.0	405.0	406.0	407.0	411.0	432.0
27500000	CONCEIÇÃO DO ARAGUAIA	27/05/2021	376.0	377.0	378.0	379.0	382.0	401.0
28200000	PONTE RIO LONTRA	27/05/2021	221.0	221.0	222.0	222.0	223.0	238.0
28280000	ARAGUANÁ	27/05/2021	208.0	209.0	210.0	211.0	212.0	223.0
28300000	XAMBIOÁ	27/05/2021	371.0	372.0	372.0	373.0	376.0	391.0
28318000	RIO CORDA RIACHINHO	27/05/2021	220.0	220.0	220.0	221.0	222.0	229.0
28850000	ARAGUATINS	27/05/2021	392.0	393.0	395.0	395.0	400.0	427.0
22151000	UHE LUÍS EDUARDO MAGALHÃES JACINTO	27/05/2021	138.0	136.0	136.0	133.0	139.0	144.0
23150100	UHE ESTREITO RIO MANOEL ALVES PEQUENO	27/05/2021	231.0	233.0	233.0	234.0	235.0	244.0
26350000	SÃO FÉLIX DO ARAGUAIA	27/05/2021	387.0	387.0	387.0	387.0	389.0	397.0

Referências

- Selecionar
- Sem Informação Atualizada
- Sem dado de referência
- Abaixo da cota de déficit hídrico ou da permanência de 90%
- Estado normal
- Acima da cota de atenção ou da permanência de 10%
- Acima da cota de alerta
- Acima da cota de emergência
- Rio Cortado (-999,1)
- Rio Seco (-999,2)
- Estações que nunca tiveram transmissões

AVISOS

ÚLTIMOS DADOS → 96h

VAZÃO (m³/s)

Código	Nome	Data	Último	4h	8h	12h	24h	96h
21758000	AURORA DO TOCANTINS	27/05/2021	60.7	60.7	60.7	60.3	60.3	61.1
21891000	BARRA DE PALMAS	27/05/2021	-	-	-	-	-	-
22050001	PEIXE	27/05/2021	450.7	447.3	450.7	450.7	450.7	450.7
22100000	COLONHA	27/05/2021	23.8	24.2	24.2	24.2	24.6	26.7
22160000	GURUPI	27/05/2021	13.4	13.4	13.6	13.7	14.0	15.8
22220000	PORTO JERÔNIMO - FAZ. PIRACICABA	27/05/2021	41.2	41.2	39.9	39.9	41.2	42.5
22250000	FAZENDA LOBEIRA	27/05/2021	-	-	-	-	-	-
22511000	RIO PROVIDÊNCIA	27/05/2021	12.7	12.7	13.0	12.5	13.2	13.9
22670000	RIO NOVO	27/05/2021	-	-	-	-	-	-
22680000	JATOBÁ (FAZENDA BOA NOVA)	27/05/2021	169.4	169.4	173.6	173.6	173.6	177.8
22741000	RIO BALSAS	27/05/2021	166.8	166.8	166.8	165.9	166.8	161.0
22900000	PORTO REAL	27/05/2021	-	-	-	-	-	-
23100000	TUPIRATINS	27/05/2021	1196.6	1202.8	1202.8	1209.0	1221.4	1341.9
23250000	GOIATINS	27/05/2021	101.6	102.6	103.6	103.6	104.6	110.8
23700000	DESCARRETO	27/05/2021	2014.1	1654.1	1444.4	1302.9	1354.9	2419.5
26710000	BARREIRA DO PEQUI	27/05/2021	29.3	29.3	29.9	29.9	30.5	33.0
26711000	FAZENDA COBRAPE	27/05/2021	-	-	-	-	-	-
26721000	DORILÂNDIA	27/05/2021	5.9	5.9	5.9	5.9	6.1	6.7
26730000	PROJETO RIO FORMOSO	27/05/2021	16.2	16.4	16.0	16.0	15.7	18.8
26792000	FOZ RIO DUERÉ	27/05/2021	18.1	18.3	18.6	18.8	27.4	35.8
26795100	RIO URUBU FAZENDA SÃO BENTO	27/05/2021	1.3	1.3	1.3	1.3	1.3	1.3
26795700	RIO URUBU FAZENDA FORTALEZA	27/05/2021	-	-	-	-	-	-
26796000	FOZ RIO XAVANTE	27/05/2021	7.4	8.0	7.7	7.8	11.0	9.0
26798000	RIO FORMOSO	27/05/2021	-	-	-	-	-	-
26798500	FOZ RIO URUBU	27/05/2021	-	-	-	-	-	-
26799000	FOZ RIO FORMOSO	27/05/2021	-	-	-	-	-	-
26800000	BARREIRA DA CRUZ	27/05/2021	55.6	56.7	57.9	60.4	75.4	139.5
27110000	RIO DO COCO	27/05/2021	-	-	-	-	-	-
27320000	ARAGUACEMA (CHACARA ARAGUAIA)	27/05/2021	-	-	-	-	-	-
27500000	CONCEIÇÃO DO ARAGUAIA	27/05/2021	3091.3	3106.2	3121.1	3136.0	3181.0	3473.1
28200000	PONTE RIO LONTRA	27/05/2021	19.1	19.1	19.2	19.2	19.4	21.7
28280000	ARAGUANÁ	27/05/2021	35.6	36.1	36.5	36.9	37.4	42.4
28300000	XAMBIOÁ	27/05/2021	3467.2	3494.9	3494.9	3522.8	3606.8	4039.1
28850000	ARAGUATINS	27/05/2021	3318.9	3339.0	3379.1	3379.1	3479.9	4034.2
22151000	UHE LUÍS EDUARDO MAGALHÃES JACINTO	27/05/2021	55.0	53.7	53.7	51.9	55.6	58.7
23150100	UHE ESTREITO RIO MANOEL ALVES PEQUENO	27/05/2021	30.7	31.0	31.0	31.3	31.6	34.2

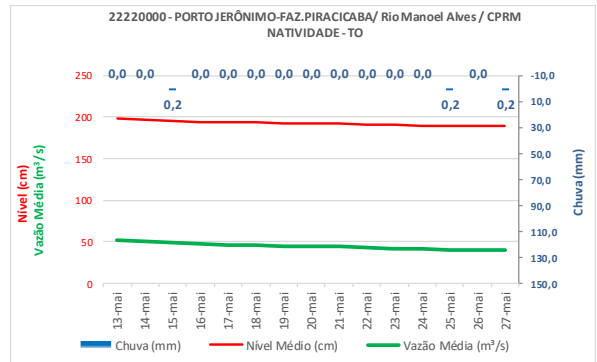
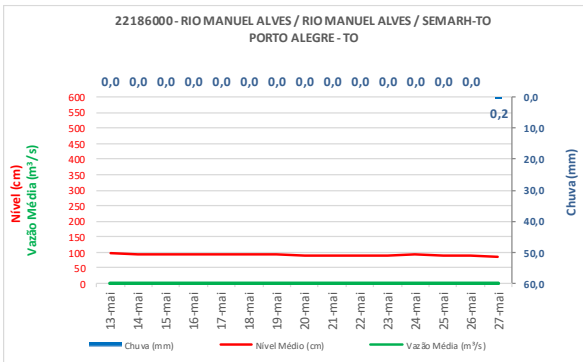
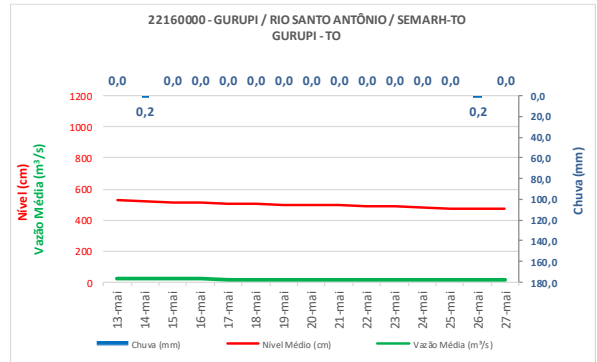
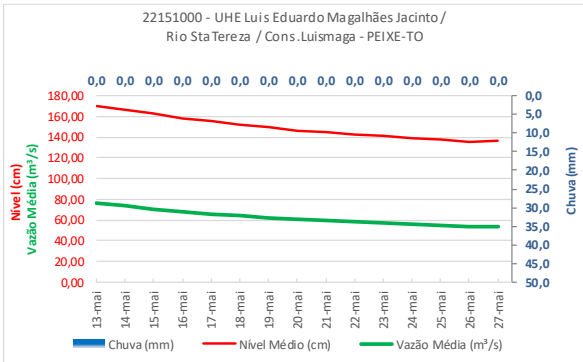
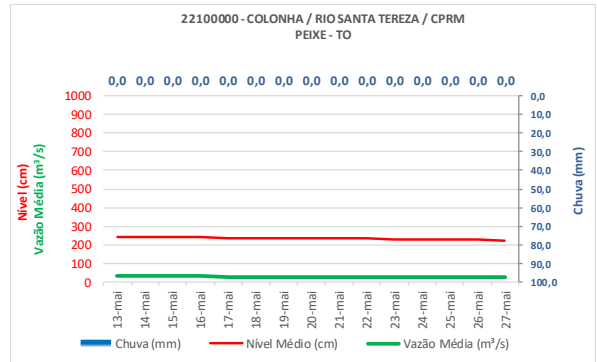
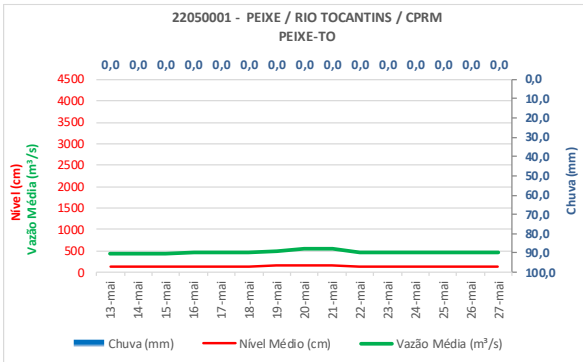
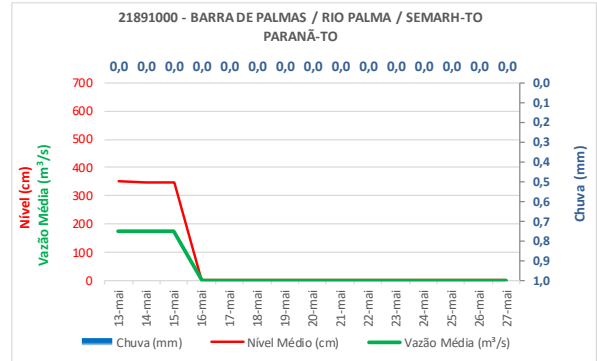
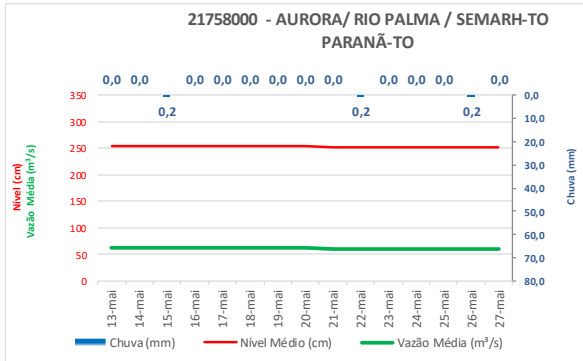
Referências

- Selecionar
- Sem Informação Atualizada
- Sem dado de referência
- Abaixo da Permanência (90%)
- Normal (10% - 90%)
- Acima da permanência de 10%
- Estações que nunca tiveram transmissões

AVISOS

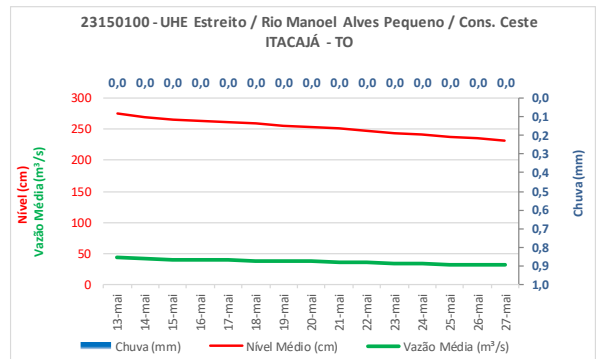
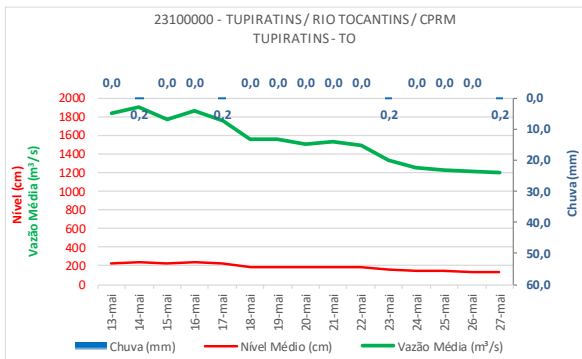
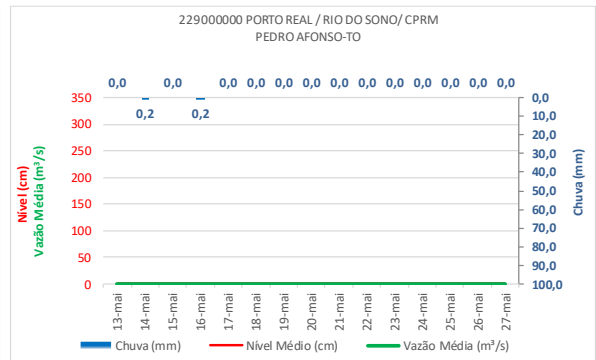
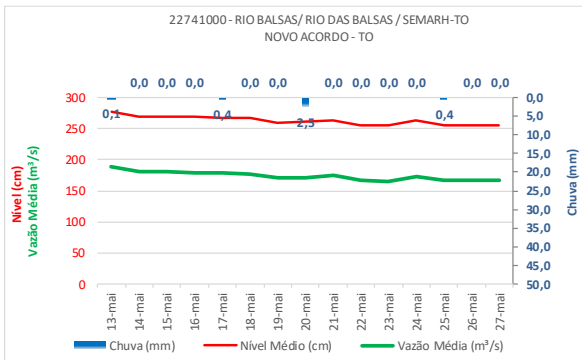
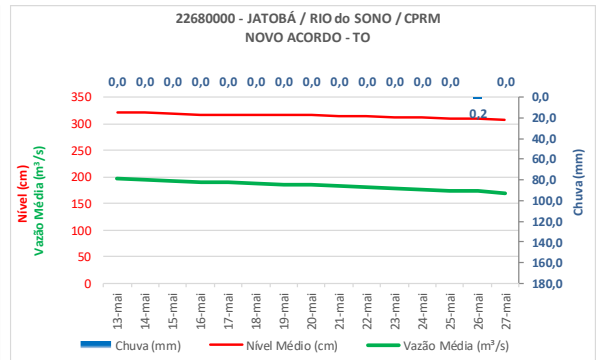
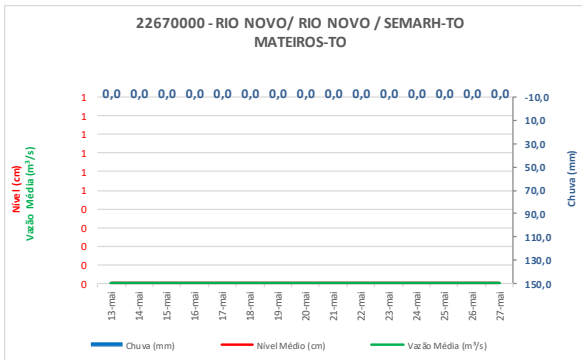
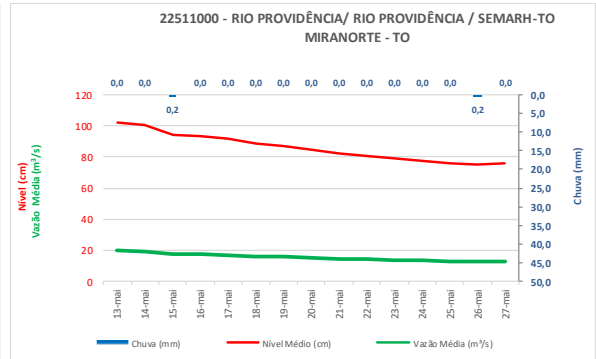
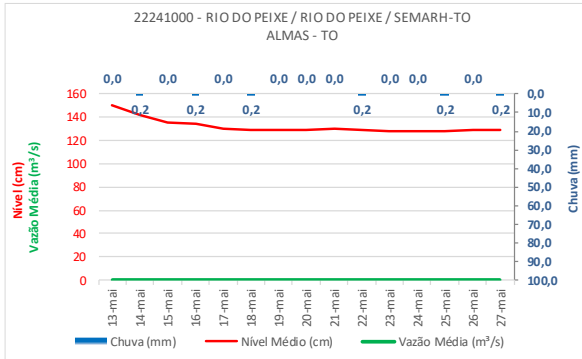
MONITORAMENTO DAS PCD's

➔ 15 DIAS



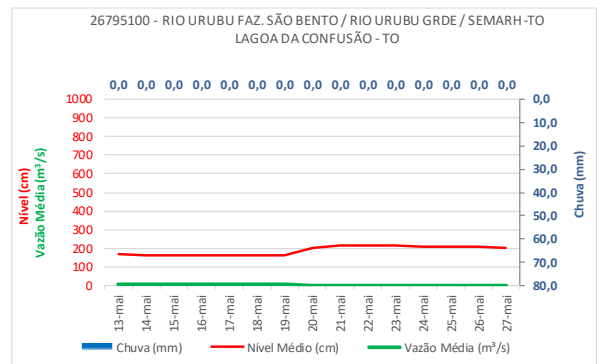
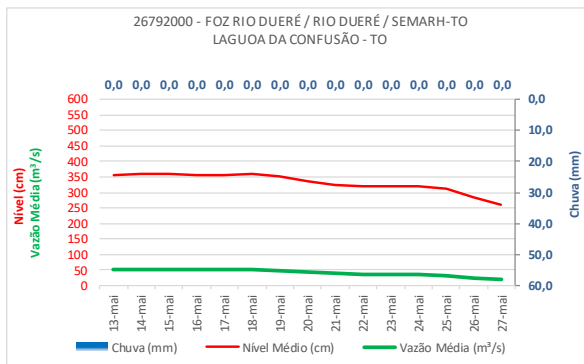
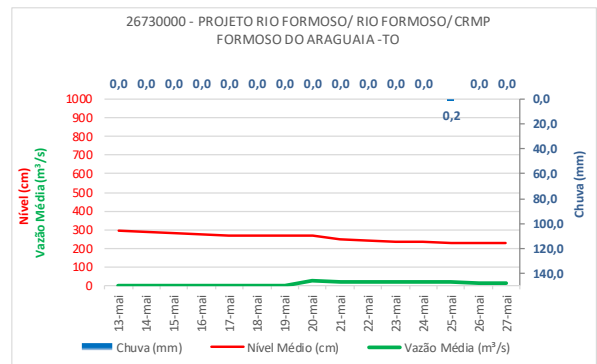
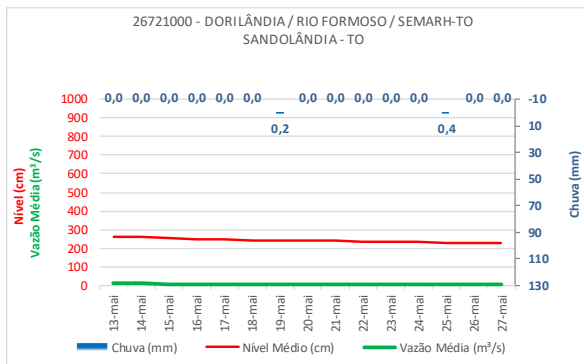
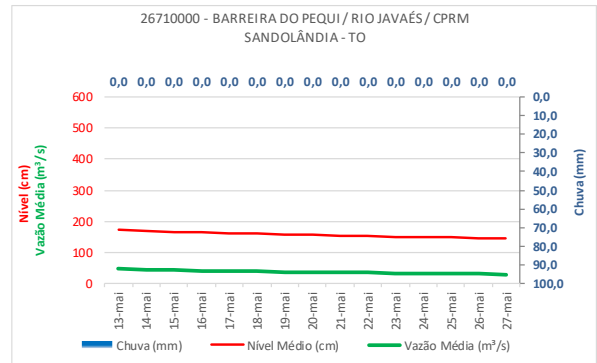
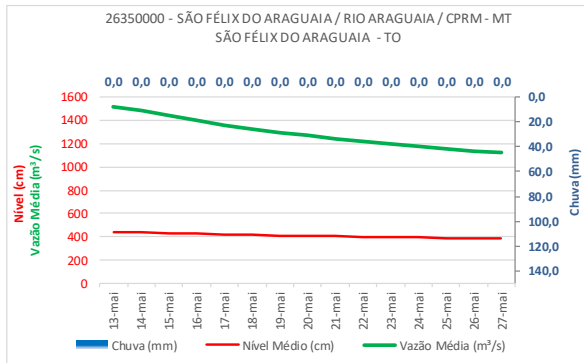
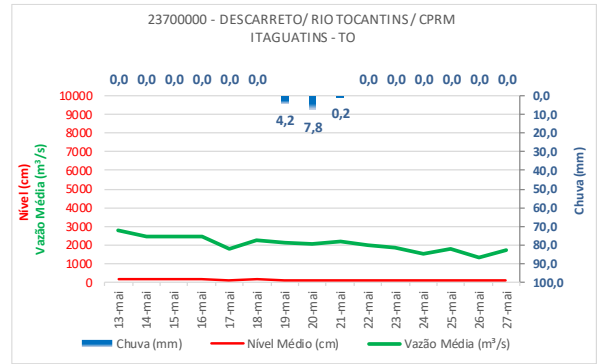
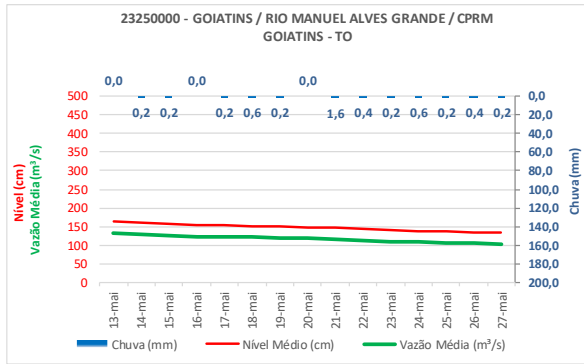
MONITORAMENTO DAS PCD's

15 DIAS



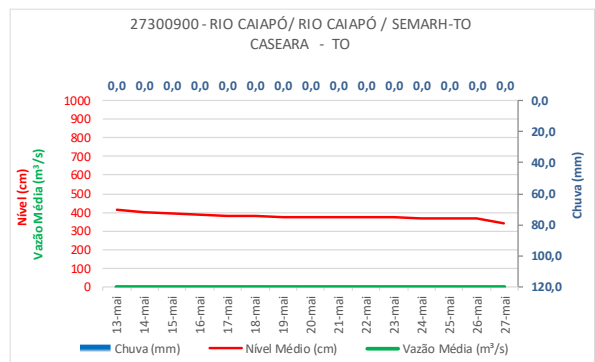
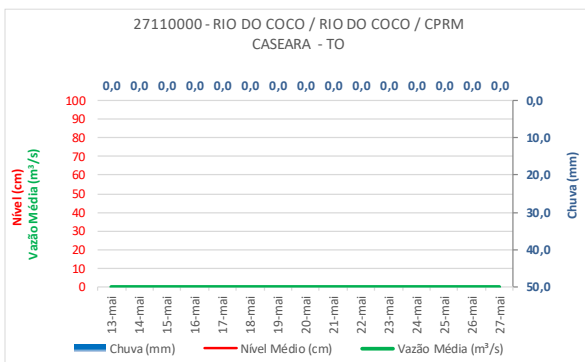
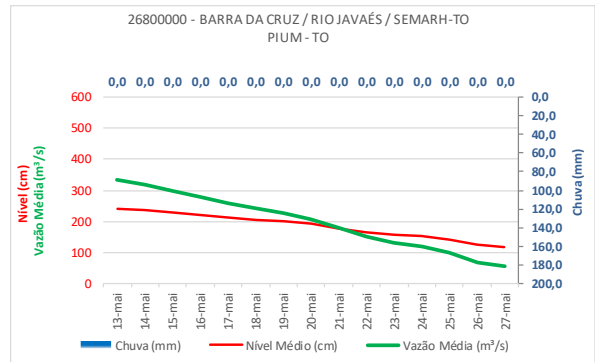
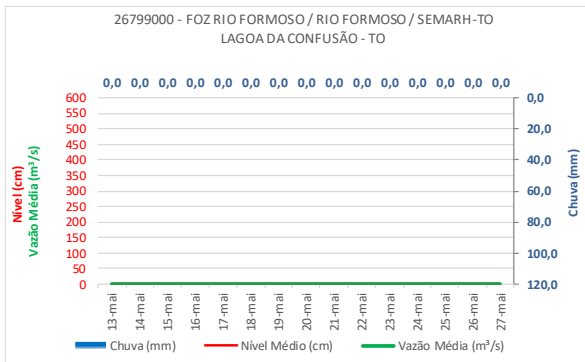
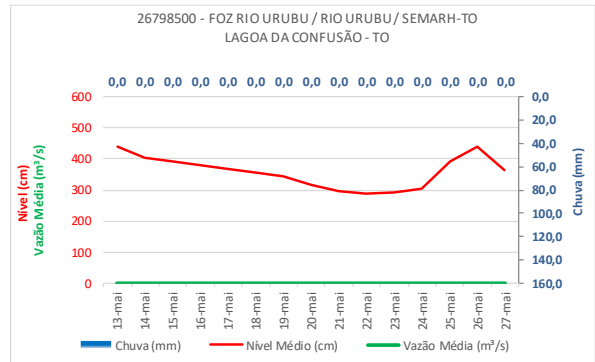
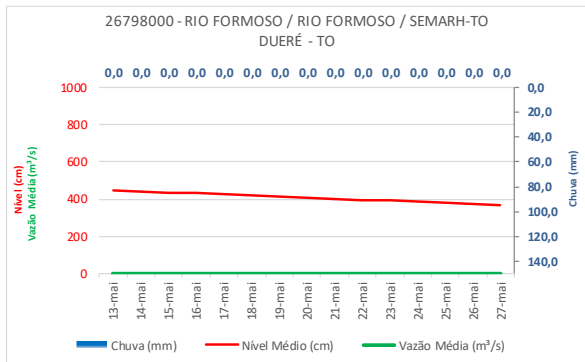
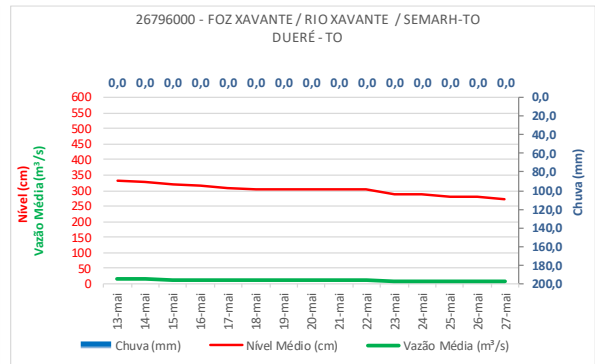
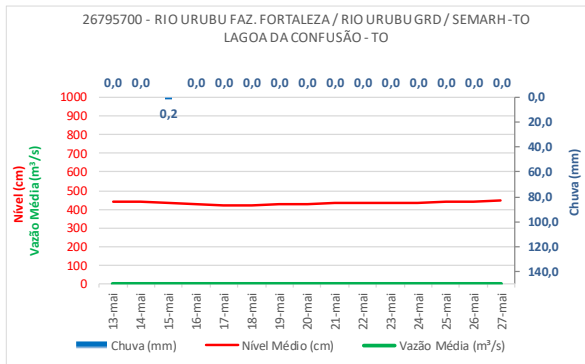
MONITORAMENTO DAS PCD's

15 DIAS



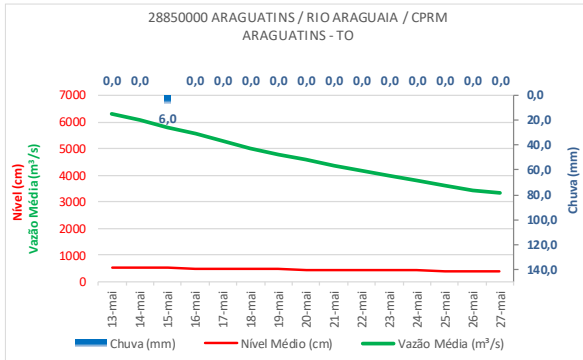
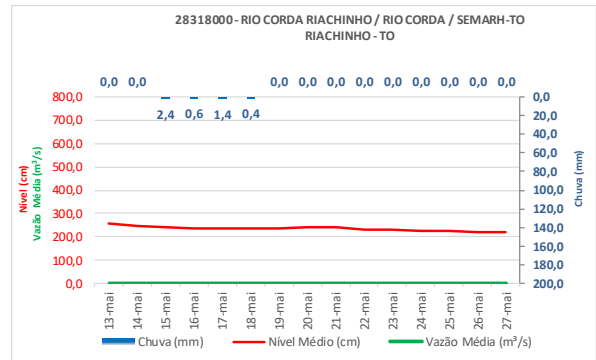
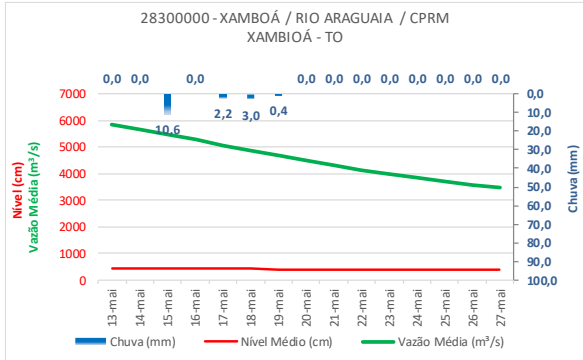
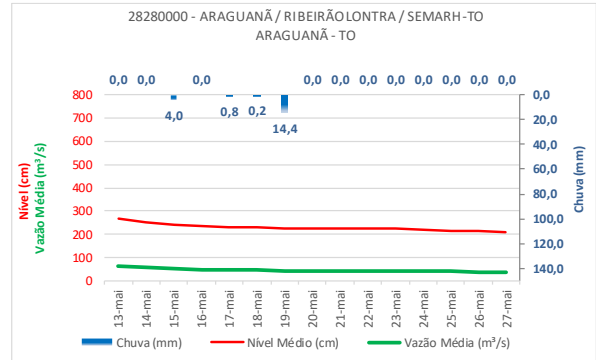
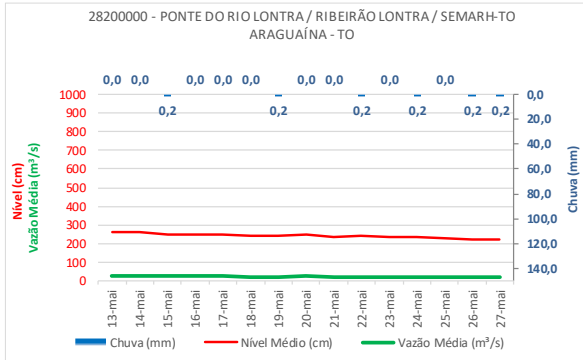
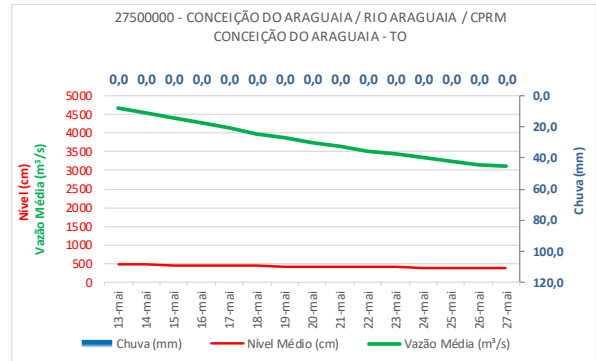
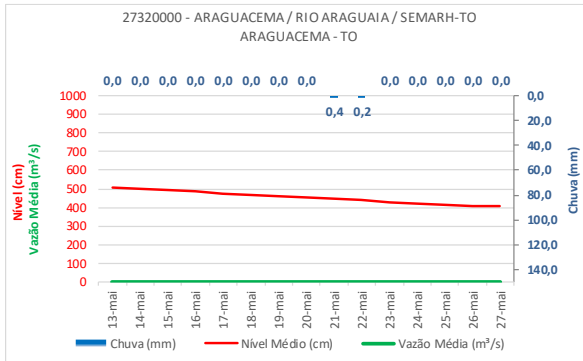
MONITORAMENTO DAS PCD's

15 DIAS



MONITORAMENTO DAS PCD's

15 DIAS

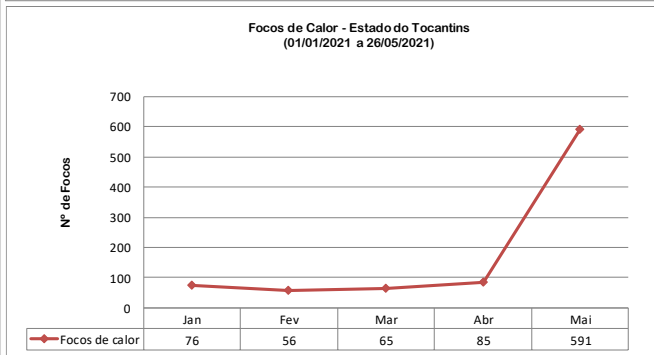
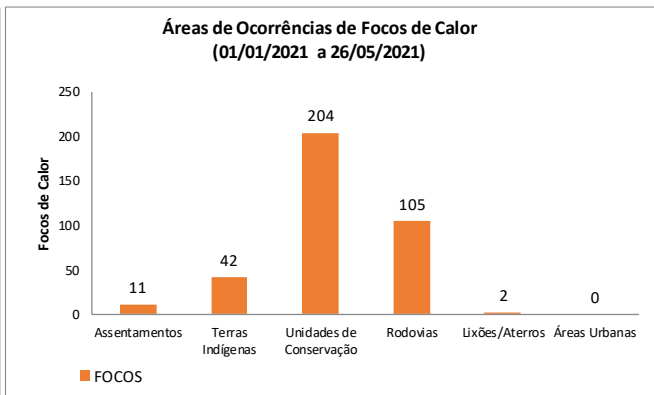
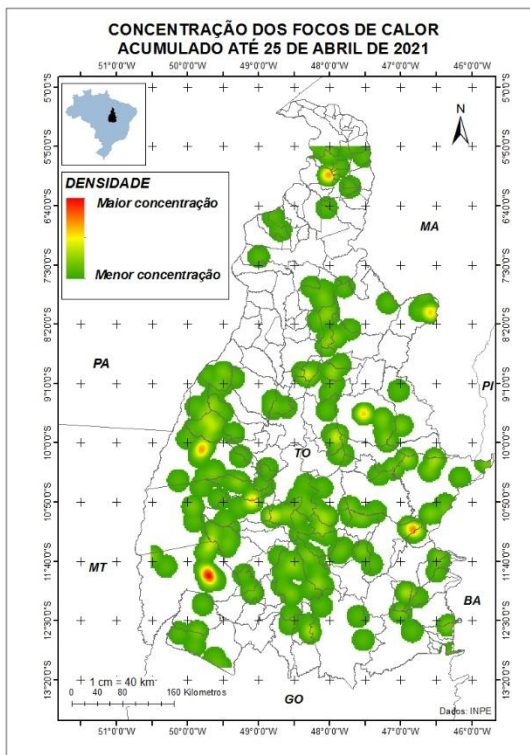
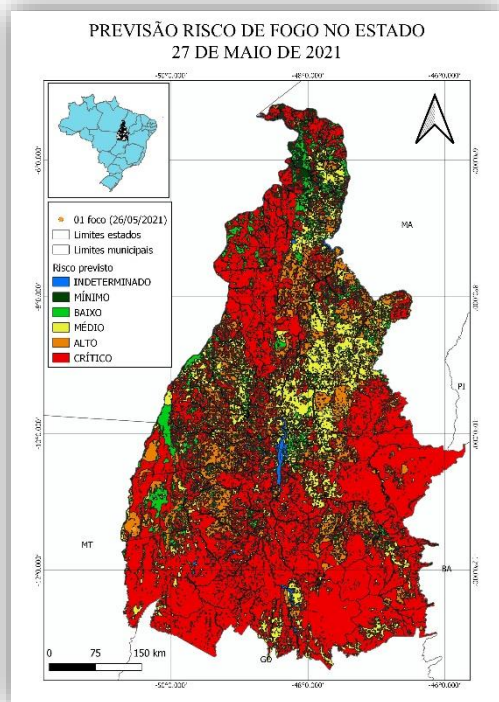
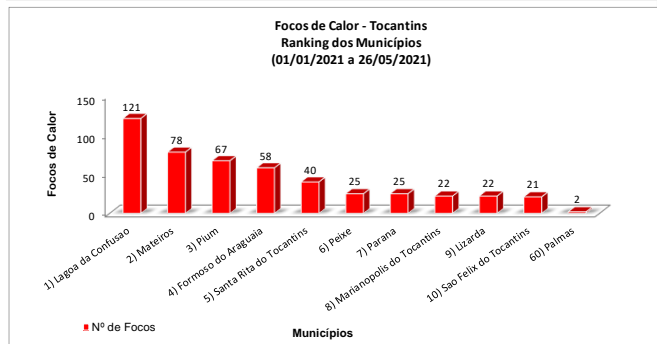


AVISOS

Fonte: Agência Nacional de Águas – ANA, disponível em www.gestorpcd.ana.gov.br

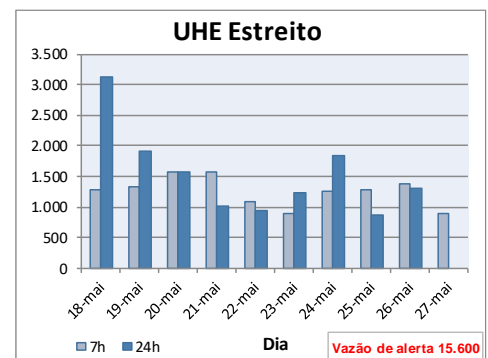
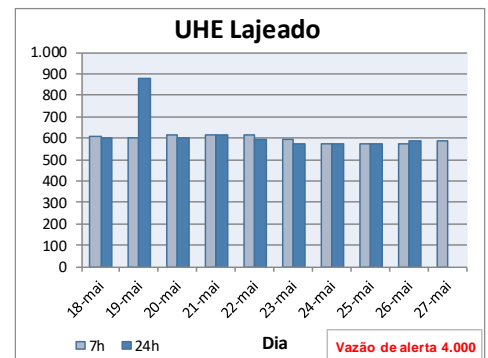
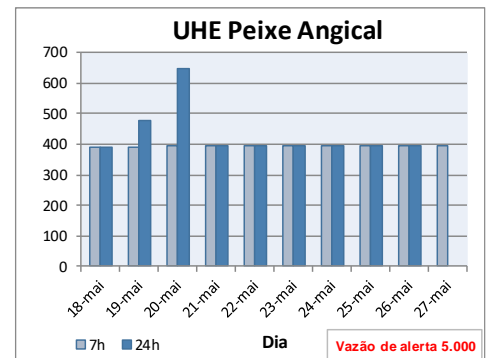
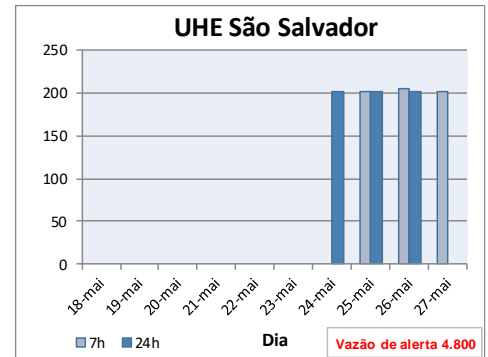
FOCOS DE CALOR

REGISTROS EM 2021:

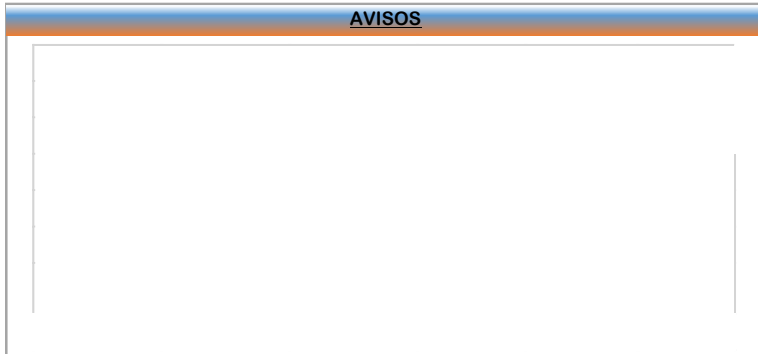


USINAS HIDRELÉTRICAS

INFORMAÇÕES DAS VAZÕES DEFLUENTES (m³/s)



AVISOS



RECOMENDAÇÕES

PERÍODO CHUVOSO

Alerta de Enchente (antes da enchente):

- Ficar sempre atento para aos alertas emitidos pela Defesa Civil, divulgações em rádios, TVs, jornais e outros informativos;
- Siga as orientações da Defesa Civil, saindo o quanto antes do local com previsão de ser inundado ou alagado.
- Jamais enfrente a enchente, a maioria dos resgates nos casos de enchentes é de pessoas que a enfrentaram;
- Não queira retirar tudo de sua residência ou local de morada, retire apenas aquilo que for viável antes que o local seja atingido;
- Procurar sempre se abrigar em local seguro, casas de parentes, amigos ou abrigos públicos;
- Pessoas que residem ou possuam propriedades abaixo (jusante) de Usinas Hidrelétricas e Barragens, estar sempre atentas ao nível dos rios e informações fornecidas para que não possam ser surpreendidos com o aumento do nível do rio em caso de abertura de comportas (UHEs) ou rompimento de barragem.

Alerta de Enchente (Depois da enchente):

- Siga os conselhos da Defesa Civil. Regresse a casa só depois de lhe ser dada essa indicação.
- Preste atenção às indicações difundidas pela comunicação social.
- Facilite o trabalho das equipes de remoção e limpeza da via pública.
- Ao entrar em casa, faça uma inspeção que lhe permita verificar se a casa ameaça ruir. Se tal for provável, não entre.
- Não pise nem mexa em cabos elétricos caídos. Não se esqueça de que a água é condutora de eletricidade.

PERÍODO DE ESTIAGEM

A Defesa Civil Estadual informa que o tempo seco aumenta o risco de incêndios florestais. Com isso recomenda-se à população, não fazer fogueiras e também não jogar pontas de cigarros para fora dos veículos. Além disso, os motoristas que trafegarem por regiões sujeitas a incêndios deverão ter atenção redobrada devido à visibilidade reduzida pela fumaça. Para a população em geral, não colocar fogo em folhas ou galhos secos e principalmente nos terrenos baldios.

A Defesa Civil Estadual orienta a todos que durante o período de estiagem, na qual há aumento de temperatura e baixa Umidade Relativa do Ar (UR%), tomem certos cuidados, como evitar atividades ao ar livre entre 10h e 16h, bebam bastante água, evitam banhos quentes e demorados e não se exponham por muito tempo ao ar-condicionado, além de usar protetor solar.

UMIDADE RELATIVA DO AR		
Entre 20 e 30% Estado de Atenção	Entre 12 e 20% Estado de Alerta	Abaixo de 12% Estado de Emergência
Evitar exercícios físicos ao ar livre entre 11 e 15 horas.	Observar as recomendações do "Estado de Atenção".	Observar as recomendações do "Estado de Atenção" e do "Estado de Alerta".
Umificar o ambiente.	Suprimir exercícios físicos e trabalhos ao ar livre entre 10 e 16 horas.	Determinar a interrupção de qualquer atividade ao ar livre entre 10 e 16 horas como aulas de educação física, coleta de lixo, entrega de correspondência, etc.
Sempre que possível, permanecer em locais protegidos do sol, em áreas vegetadas, etc.	Evitar aglomerações em ambientes fechados.	Determinar a suspensão de atividades que exijam aglomerações de pessoas em recintos fechados como aulas, cinemas, etc, entre 10 e 16 horas.
	Usar soro fisiológico para olhos e narinas	Manter umidificados os ambientes internos, principalmente quartos de crianças, hospitais, etc.

Fonte: CPTEC.

ERISVALDO DE OLIVEIRA ALVES – TC QOBM
Superintendente da Coordenadoria Estadual de Proteção e Defesa Civil

ANTONIO LUIZ SOARES DA SILVA – MAJ QOBM
Gerente do Centro de Monitoramento