

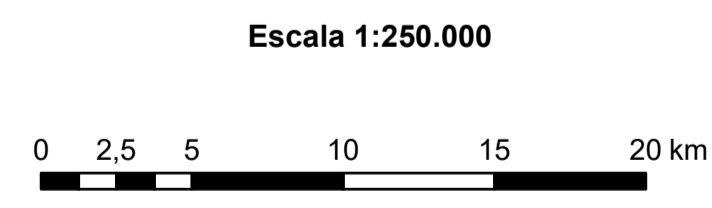
LEGENDA

Índice de Seca

	w - Deficiência hídrica moderada no inverno
	w ₂ - Grande deficiência hídrica no inverno

CONVENÇÕES CARTOGRÁFICAS

1 - SISTEMA DE TRANSPORTE		2 - LOCALIDADE	
	Prefixo Estadual Prefixo Federal		Sede Municipal
	Em Obras de Pavimentação		Localidade
	Leito Natural	3 - HIDROGRAFIA	
	Pavimentada		Rios e Córregos
	Pavimentada Duplicada		Rios, Lagos, Lagoas e Represas
	Planejada	4 - LIMITE	
	Vicinal		Limite Estadual
Ferrovias			Limite Municipal
	Norte-Sul (construída)		Área Indígena
	Norte-Sul (em construção)		Unidade de Conservação
	Leste-Oeste (projetada)		Hidrelétrica



PROJEÇÃO UNIVERSAL TRANSVERSA DE MERCATOR
DATUM HORIZONTAL: SIRGAS 2000
ORIGEM DA QUILOMETRAGEM UTM
EQUADOR E MERIDIANO 45° W G.
A CRESCIDAS DE 10.000 km e 500 km, RESPECTIVAMENTE

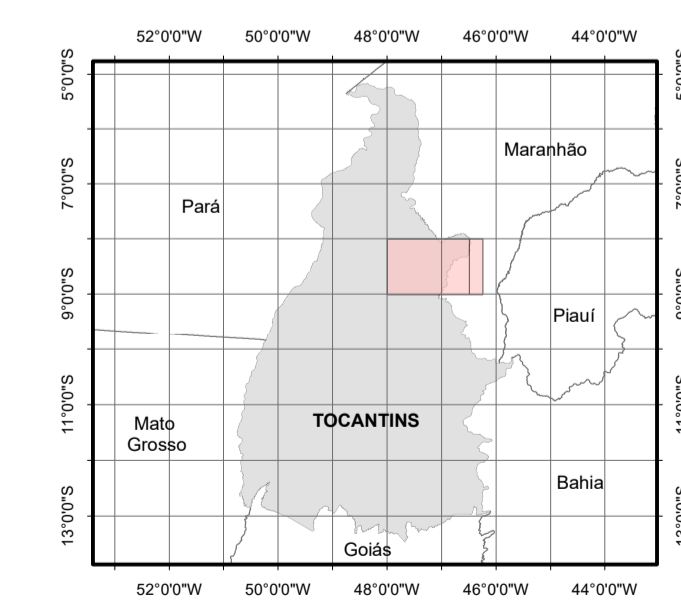


REFERÊNCIA/CITAÇÕES
Palmas, Secretaria da Fazenda e Planejamento, 2020, 1ª edição.
DIREITOS DE PRODUÇÃO E REPRODUÇÃO RESERVADOS.

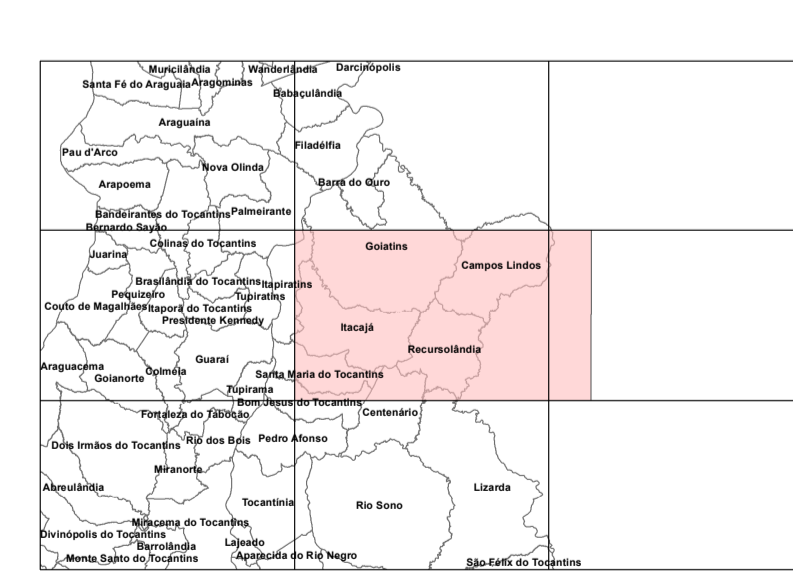
NOTA TÉCNICA

O índice de seca é definido a partir da metodologia de Thornthwaite e Mather (1955), relacionados às variáveis de deficiência hídrica e evapotranspiração potencial, obtidos pelo Balanço Hídrico Climatológico. A partir delas, o mapa de Índice de Seca foi gerado para todo o estado do Tocantins em escala 1:1.000.000. Fontes: Dados meteorológicos do INMET e ANA (1990 - 2019); Geração de energia, Terras indígenas, Unidades de conservação e Sistema de transporte (SEFAZ, 2019); Divisão estadual, Ferrovias, Hidrografia, Index - 250 (1:250.000), Limites estaduais, limites municipais, Massas de água, Sedes municipais (SEPLAN, 2012). Contrato de prestação de serviços especializados firmado entre a Secretaria da Fazenda e Planejamento do Estado do Tocantins e o Consórcio CODEX REMOTE CIÊNCIAS ESPACIAIS e Imagens Digitais Ltda., GITEC BRASIL Consultoria Sócio-Ambiental Ltda e GITEC-GIP GMBH - Contrato nº 45/2019. O trabalho foi executado no âmbito do Projeto de Desenvolvimento Regional Integrado e Sustentável (PDRIS), com recursos do Tesouro Estadual e do Banco Internacional para Reconstrução e Desenvolvimento (BIRD) - Contrato de Empréstimo nº 8165-0 BR.

Situação da Folha no Estado do Tocantins



Localização da Folha nos Municípios



Articulação da Folha

226	227	228
253	254	255
279	280	281

