

LEGENDA

**Índice de Seca**

- w - Deficiência hídrica moderada no inverno
- w<sub>2</sub> - Grande deficiência hídrica no inverno

CONVENÇÕES CARTOGRÁFICAS

**1 - SISTEMA DE TRANSPORTE**

- Rodovias
  - Prefixo Estadual
  - Prefixo Federal
  - Em Obras de Pavimentação
  - Leito Natural
  - Pavimentada
  - Pavimentada Duplicada
  - Planejada
  - Vicinal
- Ferrovias
  - Norte-Sul (construída)
  - Norte-Sul (em construção)
  - Leste-Oeste (projetada)

**2 - LOCALIDADE**

- Sede Municipal
- Localidade

**3 - HIDROGRAFIA**

- Rios e Córregos
- Rios, Lagos, Lagoas e Represas

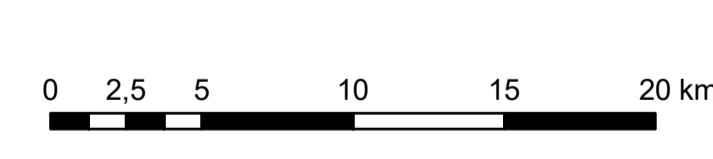
**4 - LIMITE**

- Limite Estadual
- Limite Municipal

**5 - OUTROS**

- Área Indígena
- Unidade de Conservação
- Hidrelétrica

NOTA TÉCNICA

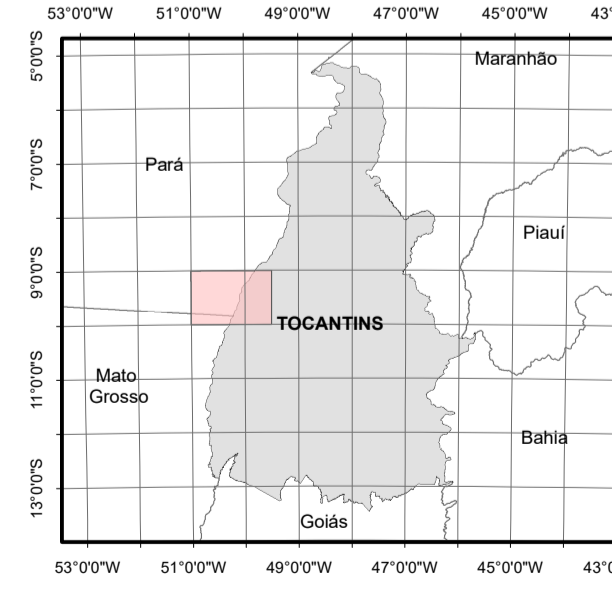


PROJEÇÃO UNIVERSAL TRANSVERSA DE MERCATOR  
DATUM HORIZONTAL: SIRGAS 2000  
ORIGEM DA QUILOMETRAGEM UTM  
EQUADOR E MERIDIANO 51° W. G.  
A CRESCIDAS DE 10.000 km e 500 km, RESPECTIVAMENTE

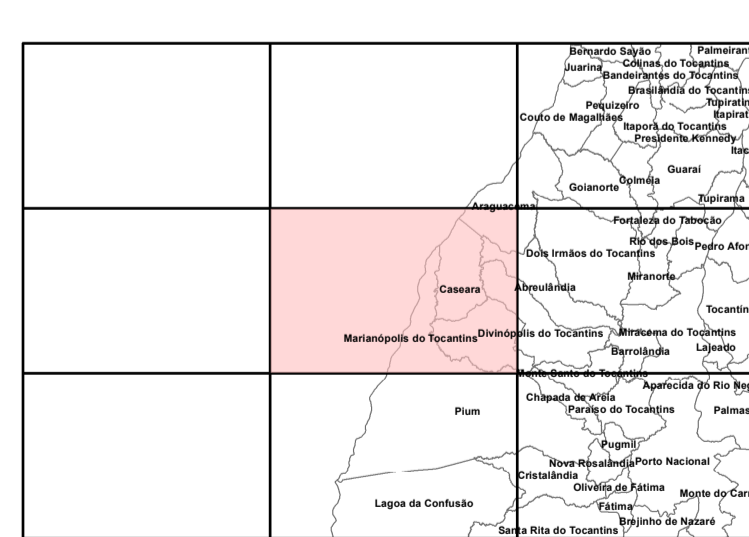


REFERÊNCIA/CITAÇÕES  
Palmas, Secretaria da Fazenda e Planejamento, 2020. 1ª edição.  
DIREITOS DE PRODUÇÃO E REPRODUÇÃO RESERVADOS.

Situação da Folha no Estado do Tocantins



Localização da Folha nos Municípios



Articulação da Folha

|     |     |
|-----|-----|
| 252 | 253 |
| 278 | 279 |
| 303 | 304 |

