

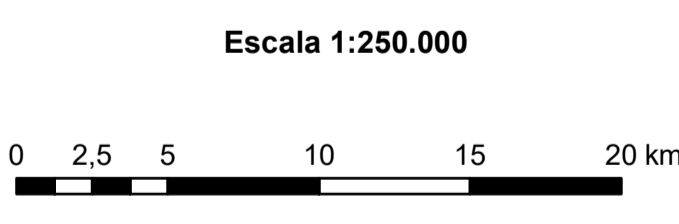
**LEGENDA**

**Índice de Seca**

	w - Deficiência hídrica moderada no inverno
	w <sub>2</sub> - Grande deficiência hídrica no inverno

**CONVENÇÕES CARTOGRÁFICAS**

<b>1 - SISTEMA DE TRANSPORTE</b>		<b>2 - LOCALIDADE</b>	
	Rodovias		Sede Municipal
	Prefixo Estadual		Localidade
	Prefixo Federal	<b>3 - HIDROGRAFIA</b>	
	Em Obras de Pavimentação		Rios e Córregos
	Leito Natural		Rios, Lagos, Lagoas e Represas
	Pavimentada	<b>4 - LIMITE</b>	
	Pavimentada Duplicada		Limite Estadual
	Planejada		Limite Municipal
	Vicinal	<b>5 - OUTROS</b>	
	Ferrovias		Área Indígena
	Norte-Sul (construída)		Unidade de Conservação
	Norte-Sul (em construção)		Hidrelétrica
	Leste-Oeste (projetada)		



PROJEÇÃO UNIVERSAL TRANSVERSA DE MERCATOR  
DATUM HORIZONTAL: SIRGAS 2000  
ORIGEM DA QUILOMETRAGEM UTM  
EQUADOR E MERIDIANO 45° W. Gr.  
A CRESCIDAS DE 10.000 km e 500 km, RESPECTIVAMENTE

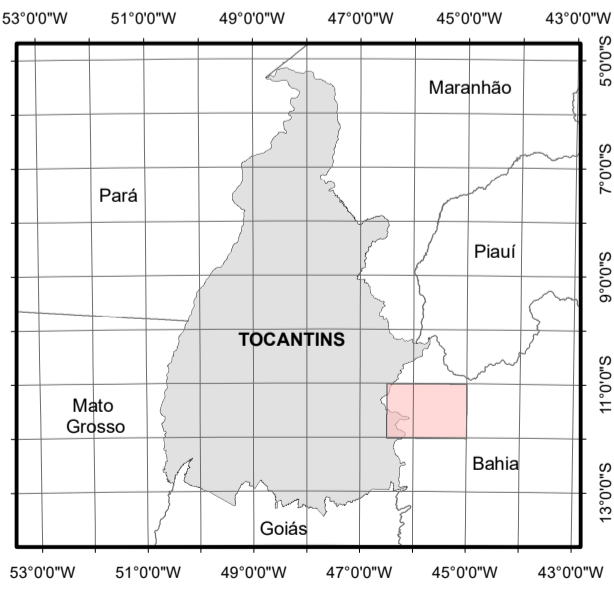


**REFERÊNCIA/CITAÇÕES**  
Palmas, Secretaria da Fazenda e Planejamento, 2020. 1ª edição.  
DIREITOS DE PRODUÇÃO E REPRODUÇÃO RESERVADOS.

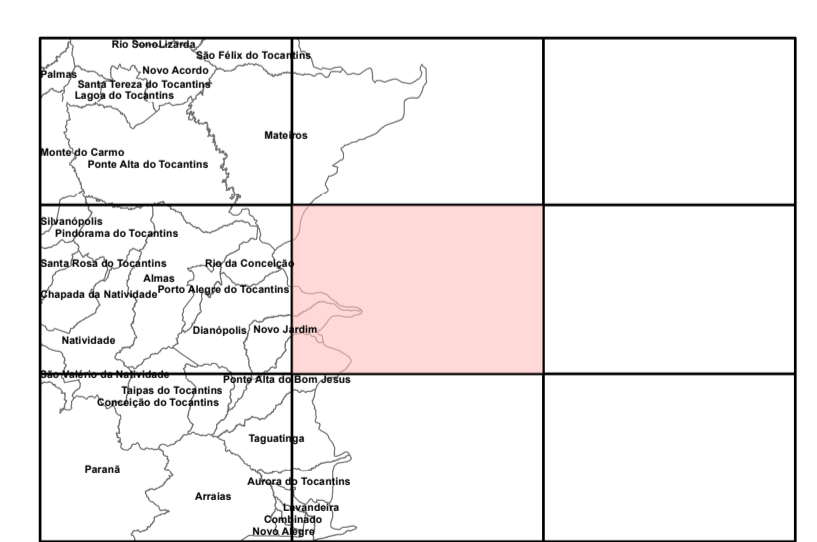
**NOTA TÉCNICA**

O índice de seca é definido a partir da metodologia de Thornthwaite e Mather (1955), relacionados às variáveis de deficiência hídrica e evapotranspiração potencial, obtidos pelo Balanço Hídrico Climatológico. A partir delas, o mapa de Índice de Seca foi gerado para todo o estado do Tocantins em escala 1:1.000.000. Fontes: Dados meteorológicos do INMET e ANA (1990 - 2019); Geração de energia, Terras indígenas, Unidades de conservação e Sistema de transporte (SEFAZ, 2019); Divisão estadual, Ferrovias, Hidrografia, Index - 250 (1:250.000), Limites estaduais, limites municipais, Massas de água, Sedes municipais (SEPLAN, 2012). Contrato de prestação de serviços especializados firmado entre a Secretaria da Fazenda e Planejamento do Estado do Tocantins e o Consórcio CODEX REMOTE Ciências Espaciais e Imagens Digitais Ltda., GITEC BRASIL Consultoria Sócio-Ambiental Ltda e GITEC-GIP GMBH - Contrato nº 45/2019. O trabalho foi executado no âmbito do Projeto de Desenvolvimento Regional Integrado e Sustentável (PDRIS), com recursos do Tesouro Estadual e do Banco Internacional para Reconstrução e Desenvolvimento (BIRD) - Contrato de Empréstimo nº 8185-0 BR.

**Situação da Folha no Estado do Tocantins**



**Localização da Folha nos Municípios**



**Articulação da Folha**

305	306	
325	326	
345	346	

