

Tocantins em números

Demografia



GOVERNO DO ESTADO DO TOCANTINS

Mauro Carlesse

Governador

Sergislei Silva Moura

Secretário de Planejamento e Orçamento

José Pedro Dias Leite

Secretário Executivo de Planejamento e Orçamento

Romildo Leite Dias

Superintendente de Planejamento Governamental

Rodrigo Sabino Teixeira Borges

Diretor de Gestão de Informações Territoriais e Socioeconômicas

Geizianne Pereira da Cunha

Gerente de Informações Socioeconômicas

Eliene da Silva Santos

Gerente de Contas Regionais

Elaboração

Gerência de Informações Socioeconômicas

Equipe Técnica

Eliene da Silva Santos

Geizianne Pereira da Cunha

Grazielle Azevedo Evangelista

Gleidson Bezerra da Cruz

Kezia Araújo Dias

Estagiários

Jalles Victor Pereira Sousa

Lucas Silva Rocha

Capa

Secretaria da Comunicação

Secretaria do Planejamento e Orçamento (SEPLAN). Diretoria de Gestão de Informações Territoriais e Socioeconômicas (DIGIT). Gerência de Informações Socioeconômicas (GEFIS). Estado do Tocantins – Tocantins em Números - Demografia. Palmas: SEPLAN/GEFINS, agosto/2021. 14p.

Secretaria do Planejamento e Orçamento
Diretoria de Gestão de Informações Territoriais e Socioeconômicas
Gerência de Informações Socioeconômicas
AANO - Esplanada das Secretarias, S/N, Praça dos Girassóis
CEP: 77.001-002, Palmas - TO
TEL: (63) 3212.4475 - 3212.4476
<http://www.to.gov.br/seplan>

APRESENTAÇÃO

A Gerência de Informações Socioeconômicas apresenta o Tocantins em Números, publicação que disponibiliza dados acerca da estrutura econômica, social, emprego, finanças públicas, dentre outras. A divulgação ocorre com frequência mensal, trimestral, semestral e anual, de acordo com a última informação disponibilizada.

Nesta, os dados demográficos são levantados pelo IBGE – Instituto Brasileiro de Geografia e Estatística, relacionando Projeção da população, Estimativa da População e Expectativa de Vida, os dados foram extraído por meio do SIDRA – Sistema IBGE de Recuperação Automática.

SUMÁRIO

Tabela 1 - Estimativa da População do Tocantins e Capital - 2011 a 2021. ¹	4
Gráfico 1 - Estimativa da População - 2011 a 2020	4
Tabela 2 - Estimativa da População do Tocantins por Município de 2021	5
Tabela 3 - Esperança de vida ao nascer no Tocantins - 2010 a 2021. ¹	10
Gráfico 2 - Esperança de vida ao nascer no Tocantins - 2010 a 2021	10
Tabela 4 - Projeção da População do Brasil e da Região Norte - 2020 a 2030. ¹	11
Gráfico 3 - Projeção da População do Brasil e da Região Norte.	11
Tabela 5 - Projeção da População do Tocantins por Sexo - 2020 a 2030. ¹	12
Gráfico 4 - Projeção da População do Tocantins por Sexo - 2020 a 2030	12
Referências	13

**Tabela 1 - Estimativa da População do Tocantins e Capital - 2011 a 2021.¹**

Ano	Palmas	Tocantins
2011	235.316	1.400.892
2012	242.070	1.417.694
2013	257.904	1.478.164
2014	265.409	1.496.880
2015	272.726	1.515.126
2016	279.856	1.532.902
2017	286.787	1.550.194
2018	291.855	1.555.229
2019	299.127	1.572.866
2020	306.296	1.590.248
2021	313.349	1.607.363

Fonte: IBGE/SIDRA - Estimativas de População

Nota: 1 - Estimativa atualizada última vez em 02/04/2021.

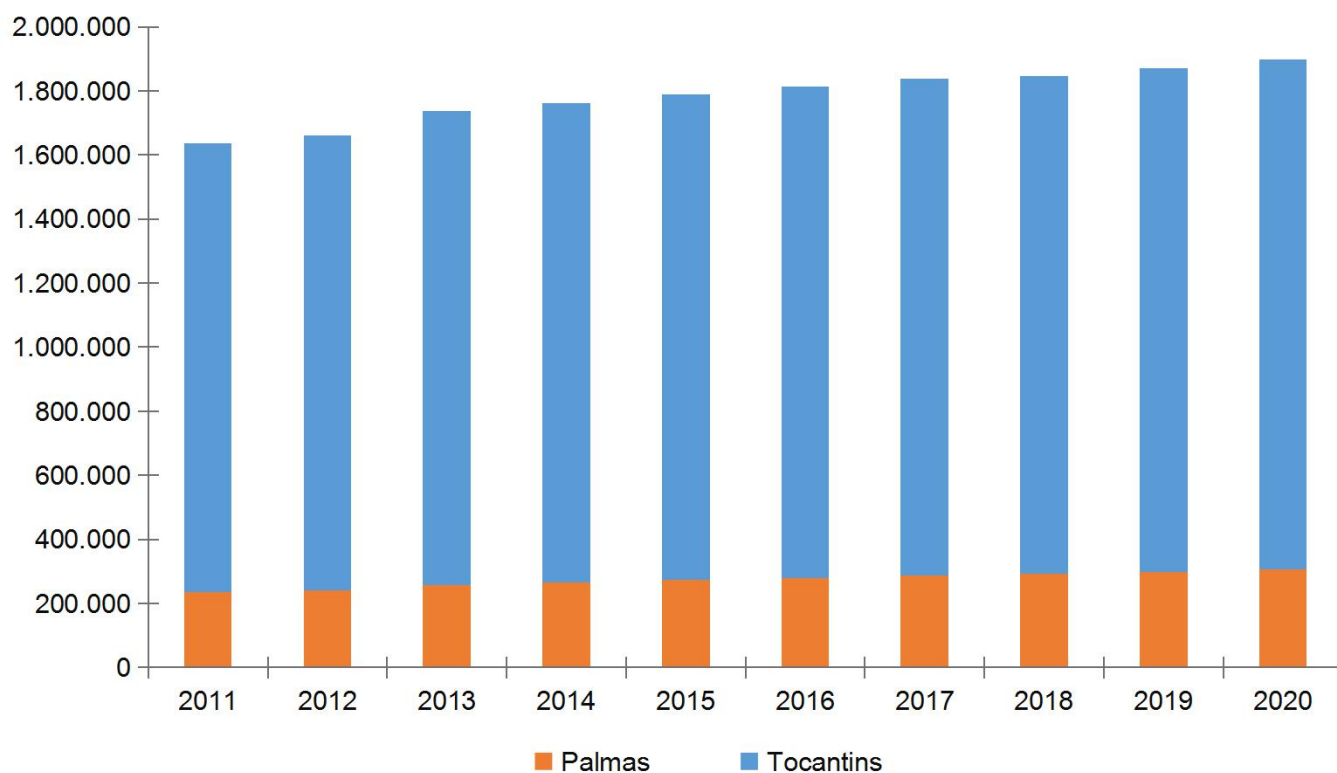
Gráfico 1 - Estimativa da População - 2011 a 2020



Tabela 2 - Estimativa da População do Tocantins por Município de 2021

Município	População	Classificação	Participação
Abreulândia	2.609	121	0,2%
Aguiarnópolis	7.049	49	0,4%
Aliança do Tocantins	5.303	68	0,3%
Almas	6.905	51	0,4%
Alvorada	8.381	37	0,5%
Ananás	9.435	31	0,6%
Angico	3.475	102	0,2%
Aparecida do Rio Negro	4.901	72	0,3%
Aragominas	5.705	59	0,4%
Araguacema	7.223	47	0,4%
Araguacu	8.418	36	0,5%
Araguaina	186.245	2	11,6%
Araguana	5.856	57	0,4%
Araguatins	36.573	6	2,3%
Arapoema	6.590	53	0,4%
Arraias	10.502	28	0,7%
Augustinópolis	18.870	11	1,2%
Aurora do Tocantins	3.809	95	0,2%
Axixá do Tocantins	9.817	30	0,6%
Babaculândia	10.668	26	0,7%
Bandeirantes do Tocantins	3.631	99	0,2%
Barra do Ouro	4.673	80	0,3%
Barrolândia	5.669	61	0,4%
Bernardo Sayão	4.439	85	0,3%
Bom Jesus do Tocantins	5.120	71	0,3%
Brasilândia do Tocantins	2.221	128	0,1%
Brejinho de Nazaré	5.540	63	0,3%
Buriti do Tocantins	11.644	23	0,7%
Cachoeirinha	2.293	127	0,1%
Campos Lindos	10.505	27	0,7%
Cariri do Tocantins	4.499	82	0,3%
Carmolândia	2.627	119	0,2%
Carrasco Bonito	4.165	89	0,3%



Tabela 2 - Estimativa Populacional por Município - 2021

Município	População	Classificação	Participação
Caseara	5.514	64	0,3%
Centenario	2.966	111	0,2%
Chapada da Natividade	3.330	105	0,2%
Chapada de Areia	1.415	138	0,1%
Colinas do Tocantins	36.271	7	2,3%
Colmeia	8.078	40	0,5%
Combinado	4.870	76	0,3%
Conceicao do Tocantins	4.070	90	0,3%
Couto de Magalhaes	5.690	60	0,4%
Cristalândia	7.268	46	0,5%
Crixas do Tocantins	1.749	136	0,1%
Darcinopolis	6.250	55	0,4%
Dianopolis	22.704	10	1,4%
Divinopolis do Tocantins	6.986	50	0,4%
Dois Irmaos do Tocantins	7.173	48	0,4%
Duere	4.686	79	0,3%
Esperantina	11.280	25	0,7%
Fatima	3.824	93	0,2%
Figueiropolis	5.222	69	0,3%
Filadelfia	8.892	34	0,6%
Formoso do Araguaia	18.358	12	1,1%
Fortaleza do Tabocao	2.615	120	0,2%
Goianorte	5.136	70	0,3%
Goiatins	13.169	18	0,8%
Guarai	26.403	8	1,6%
Gurupi	88.428	3	5,5%
Ipueiras	2.088	132	0,1%
Itacaja	7.471	45	0,5%
Itaguatins	5.801	58	0,4%
Itapiratins	3.814	94	0,2%
Itapora do Tocantins	2.412	123	0,2%
Jau do Tocantins	3.906	91	0,2%
Juarina	2.174	131	0,1%



Tabela 2 - Estimativa Populacional por Município - 2021

Município	População	Classificação	Participação
Lagoa da Confusao	13.989	15	0,9%
Lagoa do Tocantins	4.470	83	0,3%
Lajeado	3.199	108	0,2%
Lavandeira	1.984	134	0,1%
Lizarda	3.727	97	0,2%
Luzinópolis	3.200	106	0,2%
Marianópolis do Tocantins	5.332	67	0,3%
Mateiros	2.773	116	0,2%
Maurilândia do Tocantins	3.470	103	0,2%
Miracema do Tocantins	17.628	13	1,1%
Miranorte	13.551	17	0,8%
Monte do Carmo	8.182	39	0,5%
Monte Santo do Tocantins	2.311	126	0,1%
Muricilândia	3.623	100	0,2%
Natividade	9.256	32	0,6%
Nazare	3.772	96	0,2%
Nova Olinda	12.014	20	0,7%
Nova Rosalândia	4.348	88	0,3%
Novo Acordo	4.450	84	0,3%
Novo Alegre	2.332	125	0,1%
Novo Jardim	2.768	117	0,2%
Oliveira de Fatima	1.124	139	0,1%
Palmas	313.349	1	19,5%
Palmeirante	6.234	56	0,4%
Palmeiras do Tocantins	6.830	52	0,4%
Palmeiropolis	7.694	42	0,5%
Paraíso do Tocantins	52.521	5	3,3%
Parana	10.426	29	0,6%
Pau D Arco	4.885	74	0,3%
Pedro Afonso	13.964	16	0,9%
Peixe	11.996	21	0,7%
Pequizeiro	5.546	62	0,3%
Pindorama do Tocantins	4.414	86	0,3%
Piraque	3.038	110	0,2%

**Tabela 2 - Estimativa Populacional por Município - 2021**

Município	População	Classificação	Participação
Pium	7.830	41	0,5%
Ponte Alta do Bom Jesus	4.586	81	0,3%
Ponte Alta do Tocantins	8.192	38	0,5%
Porto Alegre do Tocantins	3.200	106	0,2%
Porto Nacional	53.618	4	3,3%
Praia Norte	8.563	35	0,5%
Presidente Kennedy	3.668	98	0,2%
Pugmil	2.746	118	0,2%
Recursolandia	4.389	87	0,3%
Riachinho	4.723	78	0,3%
Rio da Conceicao	2.211	129	0,1%
Rio dos Bois	2.879	113	0,2%
Rio Sono	6.498	54	0,4%
Sampaio	4.876	75	0,3%
Sandolandia	3.371	104	0,2%
Santa Fe do Araguaia	7.678	44	0,5%
Santa Maria do Tocantins	3.537	101	0,2%
Santa Rita do Tocantins	2.407	124	0,1%
Santa Rosa do Tocantins	4.864	77	0,3%
Santa Tereza do Tocantins	2.928	112	0,2%
Santa Terezinha do Tocantins	2.530	122	0,2%
Sao Bento do Tocantins	5.457	65	0,3%
Sao Felix do Tocantins	1.610	137	0,1%
Sao Miguel do Tocantins	12.445	19	0,8%
Sao Salvador do Tocantins	3.106	109	0,2%
Sao Sebastiao do Tocantins	4.898	73	0,3%
Sao Valerio da Natividade	3.848	92	0,2%
Silvanopolis	5.452	66	0,3%
Sítio Novo do Tocantins	8.965	33	0,6%
Sucupira	2.007	133	0,1%
Taguatinga	16.966	14	1,1%
Taipas do Tocantins	2.183	130	0,1%

**Tabela 2 - Estimativa Populacional por Município - 2021**

Município	População	Classificação	Participação
Talisma	2.831	114	0,2%
Tocantinia	7.688	43	0,5%
Tocantinópolis	22.820	9	1,4%
Tupirama	1.952	135	0,1%
Tupiratins	2.785	115	0,2%
Wanderlandia	11.783	22	0,7%
Xambioa	11.500	24	0,7%

Fonte: IBGE/SIDRA - Estimativas de População

Referente: 1º de julho de 2021

**Tabela 3 - Esperança de vida ao nascer no Tocantins - 2010 a 2021.¹**

Ano	Idade
2010	71,89
2011	72,21
2012	72,52
2013	72,82
2014	73,11
2015	73,39
2016	73,65
2017	73,91
2018	74,15
2019	74,39
2020	74,39
2021	74,62

Fonte: IBGE/SIDRA - Esperança de vida ao nascer.

Nota: 1 - Projeção atualizada última vez em 08/12/2020.

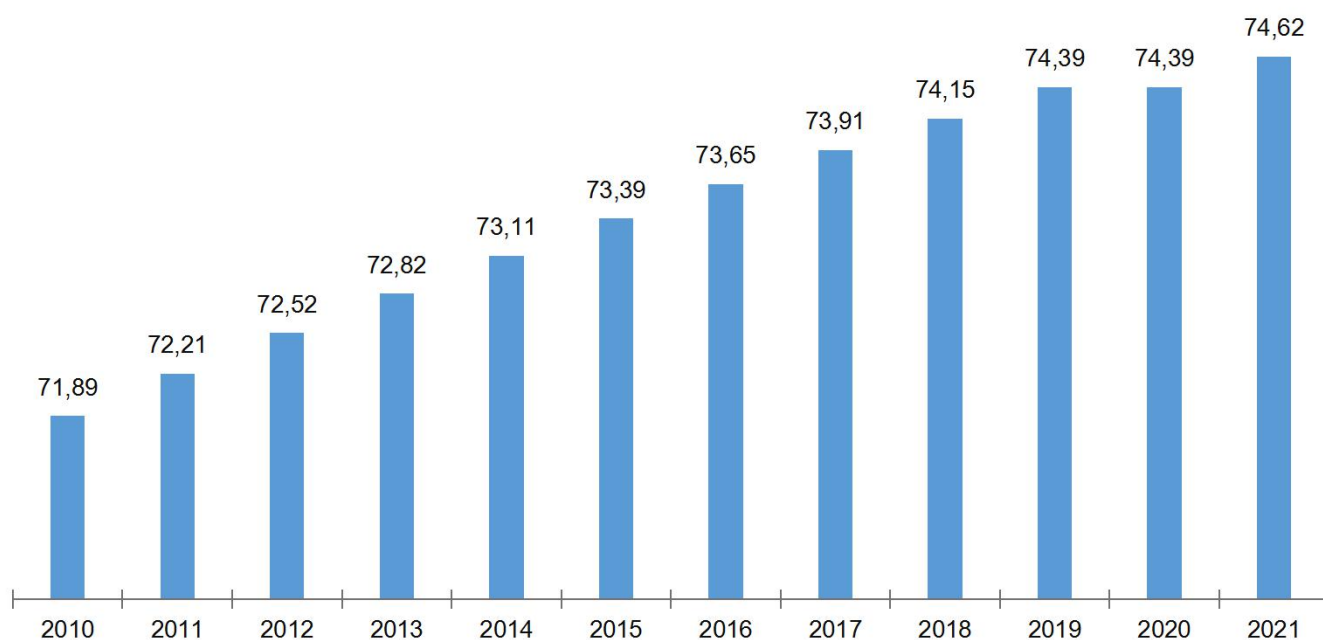
**Gráfico 2- Expectativa de viver ao nascer no Tocantins -
2010 a 2021**

Tabela 4 - Projeção da População do Brasil e da Região Norte - 2020 a 2030.¹

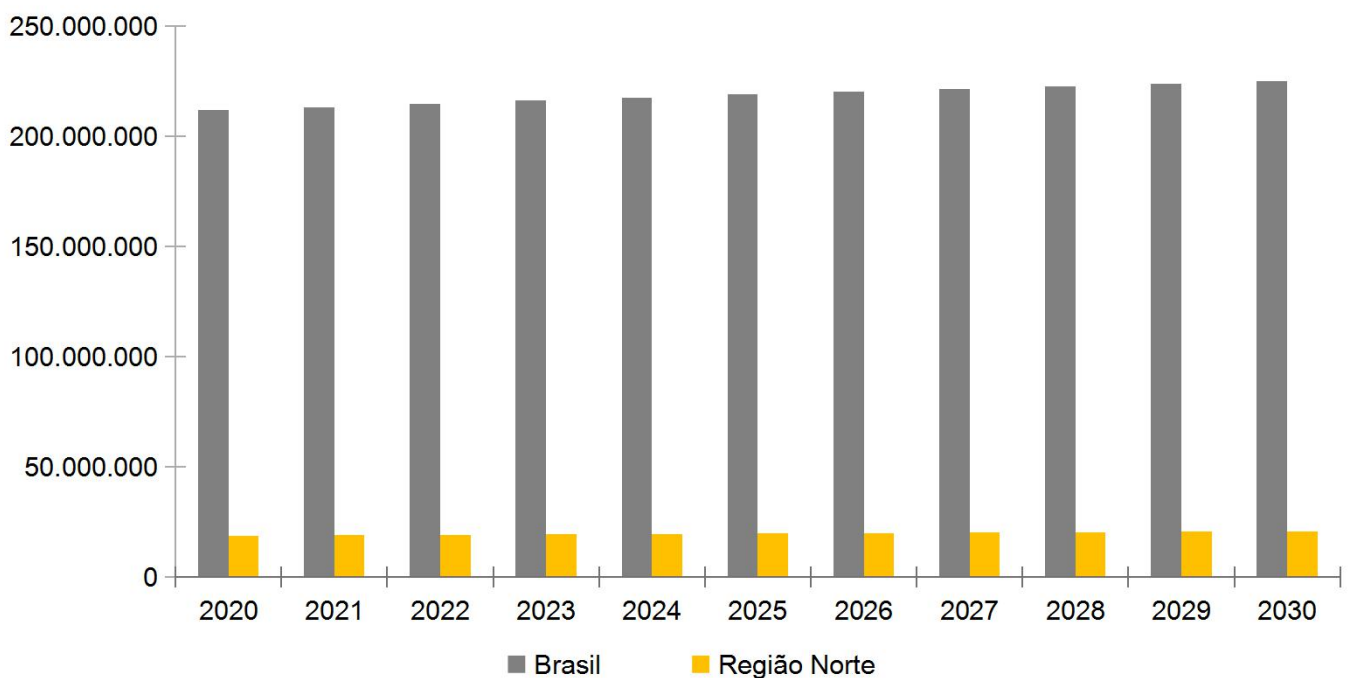
Ano	Brasil	Região Norte
2020	211.755.692	18.672.591
2021	213.317.639	18.906.962
2022	214.828.540	19.133.894
2023	216.284.269	19.353.062
2024	217.684.462	19.566.181
2025	219.029.093	19.774.881
2026	220.316.530	19.978.891
2027	221.545.234	20.178.103
2028	222.713.669	20.372.417
2029	223.821.305	20.561.817
2030	224.868.462	20.746.288

Fonte: IBGE - Projeção da População

Elaborada: SEPLAN-TO, Gerência de Informações Socioeconômicas

Nota: 1 - Projeção atualizada última vez em 08/12/2020.

Gráfico 3 - Projeção da População - 2020 a 2030

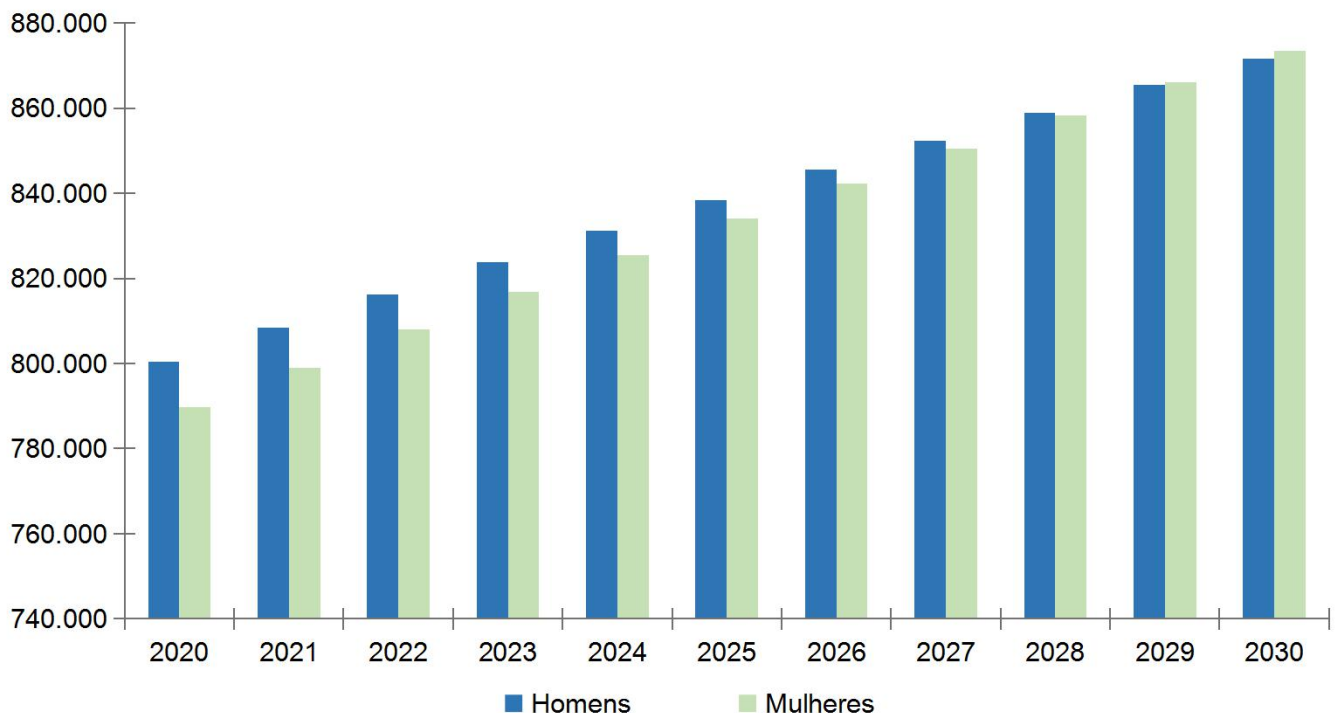


**Tabela 5 - Projeção da População do Tocantins por Sexo - 2020 a 2030.¹**

Ano	Homens	Mulheres	Total
2020	800.489	789.759	1.590.248
2021	808.419	798.944	1.607.363
2022	816.200	807.983	1.624.183
2023	823.811	816.855	1.640.666
2024	831.241	825.550	1.656.791
2025	838.481	834.057	1.672.538
2026	845.525	842.367	1.687.892
2027	852.367	850.476	1.702.843
2028	858.991	858.367	1.717.358
2029	865.389	866.032	1.731.421
2030	871.563	873.472	1.745.035

Fonte: IBGE/SIDRA - Projeção da População

Nota: 1 - Projeção atualizada última vez em 08/12/2020.

Gráfico 4 - Projeção da População do Tocantins, por sexo - 2020 a 2030

REFERÊNCIAS

IBGE - Instituto Brasileiro de Geografia e Estatística. Disponível em <https://www.ibge.gov.br>. Acesso em 27 de agosto de 2021.

SIDRA - Sistema IBGE de Recuperação Automática. Projeção da População - Edição 2018. Disponível em <https://sidra.ibge.gov.br/pesquisa/projecao-da-populacao/tabelas>. Acesso em 27 de agosto de 2021.

SIDRA - Sistema IBGE de Recuperação Automática. Estimativas de População - EstimaPop. Disponível em <https://sidra.ibge.gov.br/pesquisa/estimapop/tabelas>. Acesso em 27 de agosto de 2021.

IBGE. Censo Demográfico 2010 - Séries Temporais .Disponível em <https://sidra.ibge.gov.br/pesquisa/censo-demografico/series-temporais/series-temporais/>. Acesso em 27 de agosto de 2021.



TOCANTINS

GOVERNO DO ESTADO

SECRETARIA DO
**PLANEJAMENTO
E ORÇAMENTO**