

CASOS CONFIRMADOS

218.665

CASOS RECUPERADOS

208.605

CASOS ATIVOS
(EM ISOLAMENTO DOMICILIAR OU HOSPITALAR)

6.381

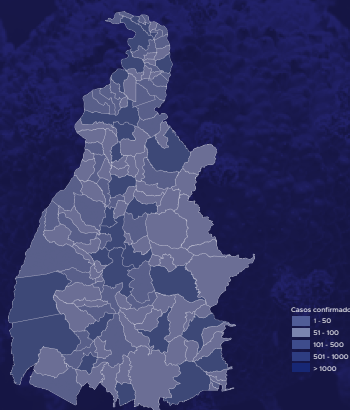
ÓBITOS

3.679

CASOS NOTIFICADOS

655.812

NOTIFICAÇÕES PARA COVID-19



HOSPITALIZAÇÃO COVID

166

LEITOS PÚBLICOS **127**

CLÍNICOS **51**

UTI COVID **76**

LEITOS PRIVADOS **39**

CLÍNICOS **13**

UTI COVID **26**

VACINÔMETRO

1.164.275

DOSES APLICADAS

533º BOLETIM EPIDEMIOLÓGICO DE NOTIFICAÇÕES DA COVID-19 NO TOCANTINS

A Secretaria de Estado da Saúde (SES) informa que nesta segunda-feira, 30 de agosto, foram contabilizados 140 novos casos confirmados para Covid-19. Não havendo notificações nas últimas 24 horas pelos municípios.

Desta forma, hoje o Tocantins registra um total de **655.812** pessoas notificadas com a Covid-19 e acumula **218.665** casos confirmados da doença. Destes pacientes **208.605** estão recuperados e **6.381** estão ainda ativos (em isolamento domiciliar ou hospitalar), além de **3.679** óbitos.

TABELA 1. Distribuição dos novos casos confirmados para COVID-19, segundo município de residência, TOCANTINS.

MUNICÍPIO	TOTAL
PALMAS	65
ARAGUAÍNA	26
FORMOSO DO ARAGUAIA	16
GURUPI	11
SANDOLÂNDIA	4
AUGUSTINÓPOLIS	2
BRASILÂNDIA DO TOCANTINS	2
MIRANORTE	2
PARAÍSO DO TOCANTINS	2
PORTO NACIONAL	2
WANDERLÂNDIA	2
CARIRI DO TOCANTINS	1
COLMÉIA	1
GOIANORTE	1
ITAGUATINS	1
SANTA TEREZINHA DO TOCANTINS	1
TAGUATINGA	1
TOTAL	140

GRÁFICO 1. GRÁFICO 1. Distribuição dos novos casos confirmados da COVID-19, segundo sexo, TOCANTINS.



GRÁFICO 2. Distribuição dos novos casos confirmados da COVID-19, segundo Faixa Etária, TOCANTINS.

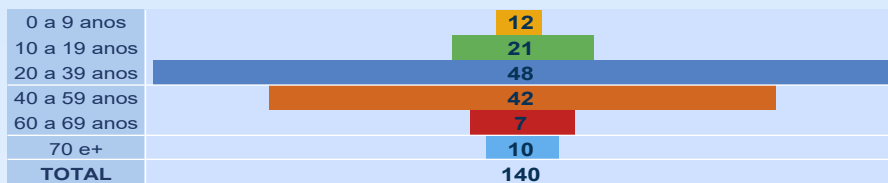


GRÁFICO 3. Perfil dos exames confirmados segundo tipo do teste, TOCANTINS.


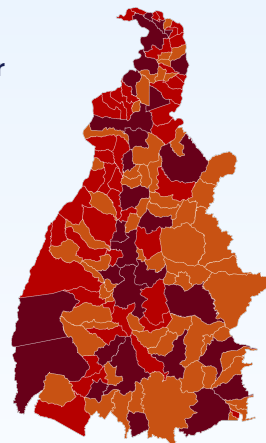


IMAGEM 1. Distribuição dos casos confirmados por Coronavírus segundo o município de residência.



Fonte: Centro de Informações Estratégicas da Vigilância em Saúde – CIEVS/TO

NOTIFICAÇÕES PARA COVID-19

TABELA 2. Distribuição dos casos confirmados acumulados da COVID-19, segundo município de residência, TOCANTINS.

MUNICÍPIO	TOTAL
PALMAS	50282
ARAGUAÍNA	36675
GURUPI	14750
PORTO NACIONAL	9689
PARAÍSO DO TOCANTINS	8027
COLINAS DO TOCANTINS	7815
GUARÁI	3372
FORMOSO DO ARAGUAIA	3241
ARAGUATINS	2512
MIRANORTE	2488
XAMBIOÁ	2402
TOCANTINÓPOLIS	2386
PEDRO AFONSO	2188
MIRACEMA DO TOCANTINS	2070
LAGOA DA CONFUSÃO	2030
DIANÓPOLIS	1792
AUGUSTINÓPOLIS	1761
ANANÁS	1652
TAGUATINGA	1485
ALVORADA	1457
PALMEIRÓPOLIS	1287
NATIVIDADE	1218
BURITI DO TOCANTINS	1144
NOVA OLINDA	1142
WANDERLÂNDIA	1135
ARRAIAS	1126
GOIATINS	1106
AXIXÁ DO TOCANTINS	1040
PEIXE	1040
PONTE ALTA DO TOCANTINS	1011
ITACAJÁ	988
SILVANÓPOLIS	951
ARAGUAÇU	927
COLMÉIA	926
COMBINADO	925
CARIRI DO TOCANTINS	901
TOCANTÍNIA	883
FIGUEIRÓPOLIS	882
BABAÇULÂNDIA	881
SANTA FÉ DO ARAGUAIA	834

Fonte: Centro de Informações Estratégicas da Vigilância em Saúde – CIEVS/TO

MUNICÍPIO	TOTAL
SÃO BENTO DO TOCANTINS	824
DIVINÓPOLIS DO TOCANTINS	808
DOIS IRMÃOS DO TOCANTINS	807
BARROLÂNDIA	788
ARAGUACEMA	756
DARCINÓPOLIS	732
ESPERANTINA	731
ALIANÇA DO TOCANTINS	722
SÍTIO NOVO DO TOCANTINS	691
AGUIARNÓPOLIS	672
FILADÉLFIA	668
BREJINHO DE NAZARÉ	658
SAMPAIO	651
BERNARDO SAYÃO	644
FÁTIMA	643
PALMEIRAS DO TOCANTINS	638
SÃO MIGUEL DO TOCANTINS	636
PEQUIZEIRO	624
CASEARA	613
ARAGUANÃ	583
SÃO SEBASTIÃO DO TOCANTINS	570
MURICILÂNDIA	569
ARAGOMINAS	567
CRISTALÂNDIA	550
MONTE DO CARMO	550
ITAGUATINS	546
SÃO VALERIO	545
CARRASCO BONITO	542
PIUM	538
NAZARÉ	531
BANDEIRANTES DO TOCANTINS	516
TABOÇAO	515
PARANÃ	515
ARAPOEMA	511
COUTO MAGALHÃES	509
ITAPORÃ DO TOCANTINS	508
PALMEIRANTE	500
ITAPIRATINS	471
RIO DOS BOIS	469
NOVA ROSALÂNDIA	447

MUNICÍPIO	TOTAL
SANTA MARIA DO TOCANTINS	447
DUERÉ	436
CONCEIÇÃO DO TOCANTINS	428
MARIANÓPOLIS DO TOCANTINS	426
NOVO ACORDO	417
RIACHINHO	410
PAU D'ARCO	407
PONTE ALTA DO BOM JESUS	407
SANDOLÂNDIA	405
APARECIDA DO RIO NEGRO	392
CAMPOS LINDOS	390
MAURILÂNDIA DO TOCANTINS	365
GOIANORTE	357
PRAIA NORTE	357
SANTA ROSA DO TOCANTINS	352
PRESIDENTE KENNEDY	340
SANTA RITA DO TOCANTINS	336
PINDORAMA DO TOCANTINS	321
RECURSOLÂNDIA	319
RIO SONO	316
SUCUPIRA	312
ABREULÂNDIA	310
TALISMÃ	296
JAÚ DO TOCANTINS	294
LAGOA DO TOCANTINS	289
SANTA TEREZA DO TOCANTINS	286
AURORA DO TOCANTINS	279
PUGMIL	276
CARMOLÂNDIA	274
NOVO JARDIM	265
BRASILÂNDIA DO TOCANTINS	252

MUNICÍPIO	TOTAL
ALMAS	239
ANGICO	236
PIRAQUÊ	236
CENTENÁRIO	217
SÃO SALVADOR DO TOCANTINS	209
TUPIRAMA	208
LUZINÓPOLIS	206
MATEIROS	203
SANTA TEREZINHA DO TOCANTINS	194
CHAPADA DA NATIVIDADE	189
TUPIRATINS	186
PORTO ALEGRE DO TOCANTINS	184
CHAPADA DE AREIA	181
LAJEADO	180
LAVANDEIRA	177
BOM JESUS DO TOCANTINS	174
MONTE SANTO DO TOCANTINS	172
TAÍPAS DO TOCANTINS	169
RIO DA CONCEIÇÃO	168
BARRA DO OURO	167
IPUEIRAS	164
SÃO FÉLIX DO TOCANTINS	162
CRIXÁS DO TOCANTINS	161
NOVO ALEGRE	157
JUARINA	156
LIZARDA	155
OLIVEIRA DE FATIMA	147
CACHOEIRINHA	128
TOTAL	218665

NOTIFICAÇÕES PARA COVID-19

TABELA 3. Distribuição dos óbitos confirmados acumulados da COVID-19, segundo município de residência, TOCANTINS.

MUNICÍPIO	TOTAL	MUNICÍPIO	TOTAL
PALMAS	617	FILADÉLFIA	9
ARAGUAÍNA	514	PRAIA NORTE	9
GURUPI	268	RIACHINHO	9
PORTO NACIONAL	206	SANDOLÂNDIA	9
PARAÍSO DO TOCANTINS	178	SÃO BENTO DO TOCANTINS	9
COLINAS DO TOCANTINS	156	SÍTIO NOVO DO TOCANTINS	9
GUARÁI	78	BABAÇULÂNDIA	8
ARAGUATINS	67	BANDEIRANTES DO TOCANTINS	8
FORMOSO DO ARAGUAIA	64	COUTO MAGALHÃES	8
MIRANORTE	57	TABOCÃO	8
MIRACEMA DO TOCANTINS	53	PALMEIRANTE	8
NOVA OLINDA	48	PARANÁ	8
TOCANTINÓPOLIS	47	PAU D'ARCO	8
DIANÓPOLIS	36	PIUM	8
XAMBIOÁ	33	RIO DOS BOIS	8
AUGUSTINÓPOLIS	32	SÃO SEBASTIÃO DO TOCANTINS	8
TAGUATINGA	30	BARRA DO OURO	7
COLMÉIA	29	CENTENÁRIO	7
PALMEIRÓPOLIS	29	GOIANORTE	7
PEDRO AFONSO	29	LAGOA DO TOCANTINS	7
ANANÁS	27	NAZARÉ	7
ALVORADA	25	NOVO ALEGRE	7
LAGOA DA CONFUSÃO	24	PRESIDENTE KENNEDY	7
NATIVIDADE	24	RECURSOLÂNDIA	7
SILVANÓPOLIS	23	SANTA ROSA DO TOCANTINS	7
ALIANÇA DO TOCANTINS	22	SANTA TEREZA DO TOCANTINS	7
ARAGUAÇU	21	ABREULÂNDIA	6
AXIXÁ DO TOCANTINS	21	AURORA DO TOCANTINS	6
BURITI DO TOCANTINS	21	BRASILÂNDIA DO TOCANTINS	6
PEIXE	21	CARMOLÂNDIA	6
BARROLÂNDIA	20	CARRASCO BONITO	6
DOIS IRMÃOS DO TOCANTINS	20	MONTE SANTO DO TOCANTINS	6
ESPERANTINA	19	NOVO ACORDO	6
BREJINHO DE NAZARE	17	PALMEIRAS DO TOCANTINS	6
FIGUEIRÓPOLIS	17	PINDORAMA DO TOCANTINS	6
GOIATINS	17	ALMAS	5
WANDERLÂNDIA	17	SANTA TEREZINHA DO TOCANTINS	5
ARAGUANÃ	16	ANGICO	4
CARIRI DO TOCANTINS	16	CAMPOS LINDOS	4
CRISTALÂNDIA	16	IPUEIRAS	4
ITACAJÁ	16	ITAPIRATINS	4
ITAGUATINS	16	LAJEADO	4
PONTE ALTA DO TOCANTINS	16	LIZARDA	4
SÃO MIGUEL DO TOCANTINS	16	MAURILÂNDIA DO TOCANTINS	4
ARAGUACEMA	14	SÃO SALVADOR DO TOCANTINS	4
CASEARA	14	BOM JESUS DO TOCANTINS	3
COMBINADO	14	CHAPADA DE AREIA	3
SÃO VALÉRIO	14	ITAPORÃ DO TOCANTINS	3
AGUIARNÓPOLIS	13	RIO SONO	3
APARECIDA DO RIO NEGRO	13	SANTA MARIA DO TOCANTINS	3
ARRAIAS	13	TUPIRATINS	3
BERNARDO SAYÃO	13	CACHOEIRINHA	2
MARIANÓPOLIS DO TOCANTINS	13	CHAPADA DA NATIVIDADE	2
SANTA FÉ DO ARAGUAIA	13	JUARINA	2
TOCANTÍNIA	13	LUZINÓPOLIS	2
ARAPOEMA	12	MURICILÂNDIA	2
CONCEIÇÃO DO TOCANTINS	12	NOVO JARDIM	2
DÁRCINÓPOLIS	12	PORTO ALEGRE DO TOCANTINS	2
JAÚ DO TOCANTINS	12	PUGMIL	2
MONTE DO CARMO	12	RIO DA CONCEIÇÃO	2
NOVA ROSALÂNDIA	12	SANTA RITA DO TOCANTINS	2
PEQUIZEIRO	12	SÃO FÉLIX DO TOCANTINS	2
ARAGOMINAS	11	SUCUPIRA	2
DIVINÓPOLIS DO TOCANTINS	10	TALISMÃ	2
DUERÉ	10	TUPIRAMA	2
FÁTIMA	10	OLIVEIRA DE FATIMA	1
PONTE ALTA DO BOM JESUS	10	PIRAQUÊ	1
SAMPAIO	10	TOTAL	3679

Fonte: Centro de Informações Estratégicas da Vigilância em Saúde – CIEVS/TO

DETALHES DOS NOVOS ÓBITOS

1. Homem, 71 anos. Residente em Porto Nacional. Comorbidades: hipertensão arterial sistêmica e fator de risco tabagismo. Óbito em 03/05/2021 no Hospital Regional de Porto Nacional.
2. Homem, 54 anos, residente em Itaguatins. Comorbidades: sem relato. Óbito dia 07/05/21 no Hospital Palmas Medical.
3. Mulher, 72 anos, residente em Taguatinga. Comorbidades: hipertensão arterial sistêmica e acidente vascular encefálico. Óbito em 28/03/2021 no Hospital Palmas Medical Center.

O DETALHAMENTO DOS CASOS ACUMULADOS PODEM SER ACESSADOS NO SITE DA SECRETARIA DA SAÚDE
integra.saude.to.gov.br/covid19

OBSERVAÇÕES:

O Estado possui uma plataforma onde todos podem acompanhar os números da Covid-19 no Tocantins: <http://coronavirus.to.gov.br>

A Secretaria de Estado da Saúde (SES) esclarece que o banco de dados do Estado é dinâmico, em virtude do fechamento das investigações epidemiológicas, que alteram principalmente locais de residência dos casos positivos, trazendo modificações diárias no acumulado dos municípios e no total geral do Estado.

Os dados consolidados neste boletim são referentes às notificações recebidas no último dia, que podem abordar resultados diagnosticados em dias anteriores e notificados posteriormente ao Cievs Estadual. Para manter a credibilidade dos dados contabilizados, os gráficos apresentam a distribuição de novos casos de acordo com a data do diagnóstico e não sua notificação, por parte dos municípios. Em cada edição, o boletim apresenta a distribuição dos novos casos também por este critério.

Todas as informações que constam no boletim são provenientes dos sistemas oficiais do Ministério da Saúde alimentados pelos municípios:

Sistema Gerenciador de Ambiente Laboratorial (GAL) é o sistema utilizado pelos municípios para cadastro das mostras que serão encaminhadas ao Lacen para realização dos exames.

E-SUS-VE é a ferramenta de registro de notificação de casos suspeitos da Covid-19.

SIVEP-Gripe, é o Sistema de Informação da Vigilância Epidemiológica da Gripe, utilizado para notificação dos casos de Síndrome Respiratória Aguda Grave (SRAG) em unidades hospitalares e unidades de Pronto Atendimento (UPA).

SIM é o sistema de Informação sobre mortalidade, desenvolvido pelo Ministério da Saúde para unificação dos dados sobre óbitos no país.

Considerando o aumento recente de casos positivos que tem demandado tempo excessivo para confirmação de residências junto aos municípios, o Estado prevê o preenchimento correto de informações nas plataformas que serão utilizadas para consolidação dos boletins diários e a atualização da residência nos cartões SUS utilizado nos cadastros dos sistemas.

O Estado não irá confirmar residências junto aos municípios, estes devem ficar atentos aos dados informados nos Boletins Epidemiológicos diários, nos sistemas de notificação e cadastros de exames no Lacen.

Qualquer divergência deverá ser informada ao Cievs/COE do Estado que fará as correções nos próximos boletins.

Os dados contidos no boletim são consolidados com resultados de exames realizados no Lacen e notificações recebidas dos municípios até as 23:59h do último dia.