



BOLETIM DA **SALA DE SITUAÇÃO**

Nº 026, de quinta-feira, 25 de fevereiro de 2021

Gerência de Monitoramento
Defesa Civil - CBMTO

PREVISÃO DO TEMPO

PREVISÃO METEOROLÓGICA										
Município	Temperatura						Umidade Relativa do ar			
	25-fev		26-fev		27-fev		25-fev		26-fev	
	Mín	Máx	Mín	Máx	Mín	Máx	Mín	Máx	Mín	Máx
Palmas	23°C	32°C	22°C	30°C	22°C	27°C	70%	90%	75%	100%
Araguaína	21°C	30°C	22°C	28°C	21°C	28°C	70%	100%	70%	100%
Araguatins	23°C	28°C	23°C	29°C	23°C	28°C	60%	100%	70%	100%
Campos Lindos	21°C	28°C	21°C	27°C	21°C	27°C	80%	100%	80%	100%
Dianópolis	21°C	28°C	20°C	29°C	20°C	29°C	70%	100%	75%	100%
Formoso do Araguaia	24°C	30°C	24°C	29°C	22°C	27°C	70%	100%	70%	100%
Gurupi	24°C	28°C	23°C	28°C	21°C	27°C	70%	100%	80%	100%
Marianópolis do TO	22°C	29°C	23°C	29°C	21°C	27°C	80%	100%	75%	100%
Mateiros	20°C	28°C	20°C	27°C	20°C	27°C	70%	100%	70%	100%
Paraná	20°C	30°C	20°C	30°C	20°C	28°C	70%	100%	70%	100%
Pedro Afonso	22°C	31°C	23°C	29°C	22°C	28°C	75%	100%	80%	100%
Peixe	22°C	29°C	23°C	29°C	22°C	28°C	75%	100%	75%	100%
Porto Nacional	23°C	28°C	23°C	29°C	21°C	28°C	70%	100%	75%	100%
Colinas do TO	20°C	31°C	22°C	28°C	20°C	27°C	75%	100%	75%	100%
Lagoa da Confusão	24°C	29°C	23°C	29°C	21°C	28°C	70%	100%	70%	100%
Pium	23°C	28°C	23°C	29°C	21°C	28°C	70%	100%	70%	100%
Rio Sono	22°C	29°C	23°C	28°C	22°C	27°C	70%	100%	75%	100%
Santa Fé do Araguaia	21°C	30°C	22°C	28°C	21°C	28°C	70%	100%	80%	100%
Santa Rosa do TO	22°C	29°C	23°C	28°C	23°C	28°C	65%	100%	80%	100%
Almas	21°C	30°C	19°C	29°C	21°C	27°C	70%	100%	70%	100%
Taguatinga	20°C	28°C	20°C	28°C	20°C	28°C	70%	100%	70%	90%
Paraíso do TO	23°C	28°C	23°C	29°C	22°C	28°C	80%	100%	80%	100%
Itacajá	21°C	29°C	22°C	28°C	21°C	27°C	80%	100%	80%	100%
Filadélfia	22°C	29°C	23°C	29°C	22°C	28°C	80%	100%	70%	100%

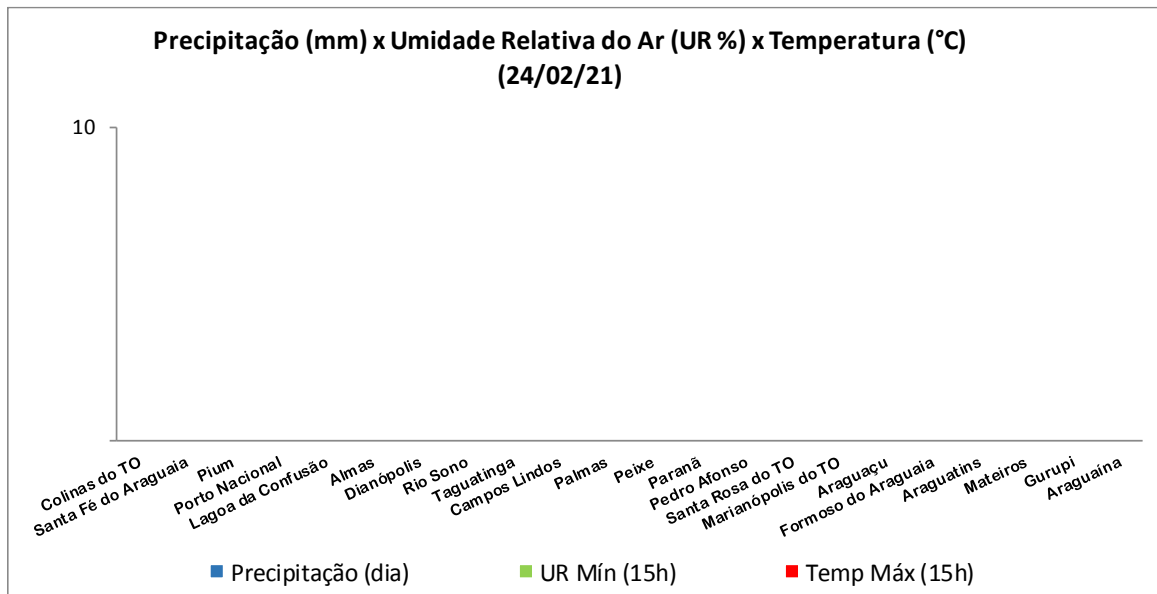
Fonte: Instituto Nacional de Meteorologia (INMET)

AVISOS

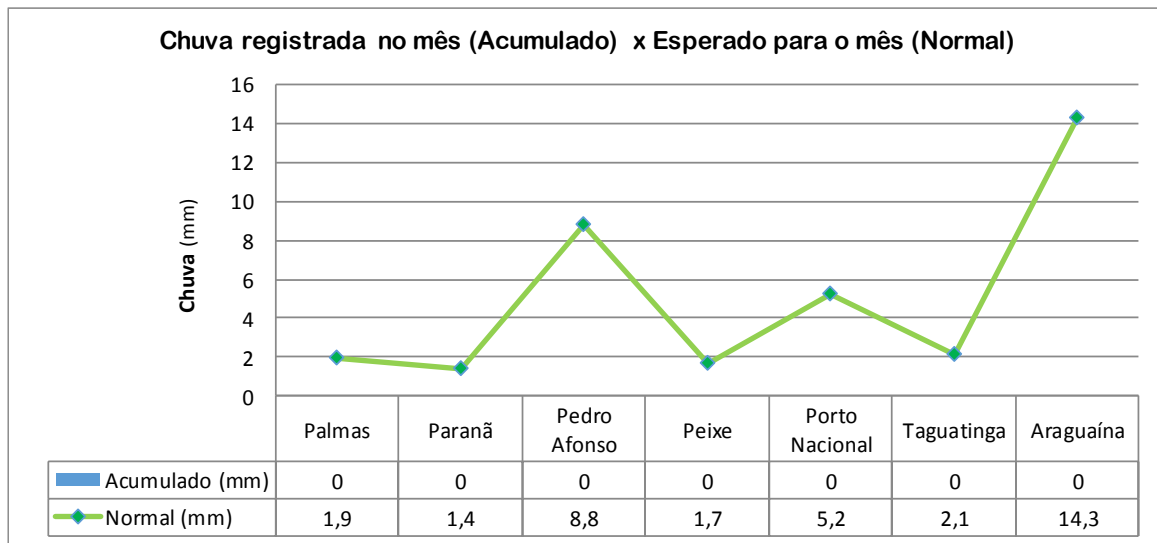
De acordo com aviso meteorológico do Instituto Nacional de Meteorologia (INMET), o Estado do Tocantins, na data de 25/02/2021, encontram-se em risco de ocorrência de Ventos Intensos (40-60km/h), e chuva entre 20 e 30 mm/h ou até 50 mm/dia.

REGISTRO METEOROLÓGICO

DADOS REGISTRADOS NO DIA ANTERIOR: **Dados indisponíveis**



Fonte: Instituto Nacional de Meteorologia (INMET)



OBSERVAÇÃO

MONITORAMENTO HIDROMETEOROLÓGICO

As Plataformas de Coleta de Dados – PCD's, produzem e transmitem dados de chuvas, nível dos rios e vazão, em tempo real, via satélite até os servidores da Agência Nacional de Águas – ANA, sendo disponibilizados via web e processados pelos técnicos da Sala de Situação.



ÚLTIMOS DADOS → 96h

CHUVA (mm)

Código	Nome	Data	Último	4h	8h	12h	24h	96h
21758000	AURORA DO TOCANTINS	25/02/2021	0.0	0.0	0.2	4.2	4.2	5.0
21844900	RIO PALMEIRAS - TAIPAS	25/02/2021	0.0	0.0	0.0	0.0	0.0	0.0
21891000	BARRA DE PALMAS	25/02/2021	0.0	0.2	8.2	8.2	8.4	80.8
22050001	PEIXE	25/02/2021	0.0	0.0	16.0	16.0	16.0	40.0
22100000	COLONHA	25/02/2021	0.0	0.0	0.0	0.0	0.2	84.0
22160000	GUURUPI	25/02/2021	0.0	0.0	21.2	21.2	21.4	38.6
22186000	RIO MANUEL ALVES - PORTO ALEGRE DO TO	25/02/2021	0.0	12.2	12.2	12.2	12.2	41.2
22220000	PORTO JERÔNIMO - FAZ. PIRACICABA	25/02/2021	0.0	0.2	0.4	28.0	28.0	56.4
22241000	RIO DO PEIXE - ALMAS - TO	25/02/2021	0.0	0.0	0.0	0.0	0.0	0.0
22250000	FAZENDA LOBEIRA	25/02/2021	0.0	0.0	0.0	0.0	0.0	0.0
22511000	RIO PROVIDÊNCIA	25/02/2021	0.0	0.0	0.0	2.2	2.8	56.2
22670000	RIO NOVO	25/02/2021	0.0	0.2	0.2	1.2	1.2	52.2
22680000	JATOBÁ (FAZENDA BOA NOVA)	25/02/2021	0.0	0.4	0.6	0.8	0.8	83.0
22741000	RIO BALSAS	25/02/2021	0.0	1.2	1.6	3.1	7.9	27.2
22900000	PORTO REAL	25/02/2021	0.0	0.0	0.0	0.0	0.0	72.6
23100000	TUPIRATINS	25/02/2021	0.0	0.2	0.2	1.6	16.4	53.4
23250000	GOIATINS	25/02/2021	0.0	0.2	0.2	0.2	4.6	22.8
23700000	DESCARRETO	25/02/2021	0.0	0.0	0.0	0.0	0.2	18.4
26710000	BARREIRA DO PEQUI	25/02/2021	0.0	3.6	4.8	4.8	4.8	92.6
26711000	FAZENDA COBRAPÉ	25/02/2021	-	-	-	-	-	-
26721000	DORILÂNDIA	25/02/2021	0.0	8.8	13.4	13.4	13.4	30.2
26730000	PROJETO RIO FORMOSO	25/02/2021	0.0	14.2	81.4	81.4	81.4	184.6
26792000	FOZ RIO DUERÉ	25/02/2021	-	-	-	-	-	-
26795100	RIO URUBU FAZENDA SÃO BENTO	25/02/2021	0.4	3.6	3.6	3.6	3.6	42.0
26795700	RIO URUBU FAZENDA FORTALEZA	25/02/2021	0.6	4.4	4.6	4.6	4.8	34.6
26796000	FOZ RIO XAVANTE	25/02/2021	0.0	35.0	64.8	64.8	64.8	116.0
26798000	RIO FORMOSO	25/02/2021	0.0	32.6	36.6	36.6	36.6	91.0
26798500	FOZ RIO URUBU	25/02/2021	0.4	10.2	10.2	10.2	10.2	55.8
26799000	FOZ RIO FORMOSO	25/02/2021	0.0	0.0	0.0	0.8	0.8	77.4
26800000	BARREIRA DA CRUZ	25/02/2021	0.0	0.0	0.0	0.8	0.8	75.2
27110000	RIO DO COCO	25/02/2021	0.0	0.2	0.2	0.2	0.2	43.4
27300000	RIO CAIAPÓ - FAZ GRUPO AGROPÁULO	25/02/2021	0.0	0.0	0.0	5.0	5.0	34.6
27320000	ARAGUACEMA (CHACARA ARAGUAIA)	25/02/2021	0.0	0.0	0.0	0.0	5.0	31.0
27500000	CONCEIÇÃO DO ARAGUAIA	25/02/2021	0.0	0.0	0.0	0.0	0.0	0.0
28200000	PONTE RIO LONTRA	25/02/2021	0.0	0.2	0.4	10.4	29.8	109.4
28280000	ARAGUANÁ	25/02/2021	0.0	0.0	0.2	0.2	1.8	21.2
28300000	XAMBIOÁ	25/02/2021	0.0	0.0	0.0	0.2	0.2	13.2
28318000	RIO CORDA RIACHINHO	25/02/2021	0.0	0.0	0.0	0.0	0.0	0.0
28850000	ARAGUATINS	25/02/2021	0.0	0.0	0.4	0.4	0.4	8.8
22151000	UHE LUIZ EDUARDO MAGALHÃES JACINTO	25/02/2021	0.0	0.0	0.4	0.4	0.4	0.6
23150100	UHE ESTREITO RIO MANOEL ALVES PEQUENO	25/02/2021	0.0	0.0	0.0	0.0	0.0	0.0
26350000	SÃO FELIX DO ARAGUAIA	25/02/2021	0.2	0.2	4.0	33.2	33.2	46.8

Referências

- Selecionar
- Sem Informação Atualizada
- Sem Chuva
- Muito fraca (< 5mm)
- Fraca (>= 5 a 10mm)
- Moderada (>= 10 a 20mm)
- Forte (>= 20 a 40mm)
- Muito forte (>= 40mm)
- Estações que nunca tiveram transmissões

AVISOS

ÚLTIMOS DADOS → 96h

NÍVEL (cm)

Código	Nome	Data	Último	4h	8h	12h	24h	96h
21758000	AURORA DO TOCANTINS	25/02/2021	-	-	-	-	-	-
21844900	RIO PALMEIRAS - TAIPAS	25/02/2021	-	-	-	-	-	-
21891000	BARRA DE PALMAS	25/02/2021	453.0	461.0	469.0	476.0	477.0	356.0
22050001	PEIXE	25/02/2021	399.0	386.0	381.0	388.0	388.0	319.0
22100000	COLONHA	25/02/2021	731.0	730.0	728.0	725.0	720.0	614.0
22160000	GURUPI	25/02/2021	711.0	709.0	705.0	703.0	687.0	650.0
22186000	RIO MANUEL ALVES - PORTO ALEGRE DO TO	25/02/2021	261.0	-	-	-	232.0	327.0
22220000	PORTO JERÔNIMO - FAZ. PIRACICABA	25/02/2021	326.0	328.0	335.0	344.0	361.0	374.0
22241000	RIO DO PEIXE - ALMAS - TO	25/02/2021	245.0	248.0	229.0	-	216.0	353.0
22250000	FAZENDA LOBEIRA	25/02/2021	-	-	-	-	-	-
22511000	RIO PROVIDÊNCIA	25/02/2021	276.0	258.0	217.0	-	254.0	226.0
22670000	RIO NOVO	25/02/2021	317.0	317.0	314.0	315.0	321.0	361.0
22680000	JATOBÁ (FAZENDA BOA NOVA)	25/02/2021	414.0	426.0	436.0	443.0	476.0	594.0
22741000	RIO BALSAS	25/02/2021	381.0	395.0	408.0	426.0	411.0	433.0
22900000	PORTO REAL	25/02/2021	-	-	-	-	-	-
23100000	TUPIRATINS	25/02/2021	-	-	-	-	-	-
23250000	GOIATINS	25/02/2021	449.0	442.0	438.0	439.0	432.0	275.0
23700000	DESCARRETO	25/02/2021	288.0	286.0	289.0	294.0	292.0	214.0
26710000	BARREIRA DO PEQUI	25/02/2021	290.0	287.0	285.0	283.0	277.0	251.0
26711000	FAZENDA COBRAPE	25/02/2021	-	-	-	-	-	-
26721000	DORILÂNDIA	25/02/2021	732.0	732.0	731.0	732.0	735.0	699.0
26730000	PROJETO RIO FORMOSO	25/02/2021	488.0	485.0	479.0	477.0	473.0	443.0
26792000	FOZ RIO DUÉRE	25/02/2021	-	-	-	-	-	-
26795100	RIO URUBU FAZENDA SÃO BENTO	25/02/2021	301.0	301.0	302.0	302.0	304.0	272.0
26795700	RIO URUBU FAZENDA FORTALEZA	25/02/2021	502.0	502.0	-	502.0	504.0	497.0
26796000	FOZ RIO XAVANTE	25/02/2021	459.0	445.0	448.0	-	440.0	-
26798000	RIO FORMOSO	25/02/2021	520.0	514.0	512.0	510.0	503.0	457.0
26798500	FOZ RIO URUBU	25/02/2021	398.0	394.0	393.0	390.0	381.0	434.0
26799000	FOZ RIO FORMOSO	25/02/2021	352.0	350.0	346.0	346.0	343.0	295.0
26800000	BARREIRA DA CRUZ	25/02/2021	291.0	289.0	288.0	286.0	279.0	227.0
27110000	RIO DO COCO	25/02/2021	290.0	288.0	286.0	284.0	280.0	245.0
27309000	RIO CAIAPÓ - FAZ GRUPO AGROPAULO	25/02/2021	645.0	644.0	642.0	-	635.0	605.0
27320000	ARAGUACEMA (CHACARA ARAGUAIA)	25/02/2021	582.0	581.0	579.0	577.0	572.0	531.0
27500000	CONCEIÇÃO DO ARAGUAIA	25/02/2021	453.0	450.0	448.0	446.0	439.0	405.0
28200000	PONTE RIO LONTRA	25/02/2021	597.0	605.0	612.0	619.0	641.0	509.0
28280000	ARAGUANÃ	25/02/2021	527.0	524.0	524.0	524.0	522.0	484.0
28300000	XAMBIOÁ	25/02/2021	540.0	539.0	537.0	537.0	534.0	450.0
28318000	RIO CORDA RIACHINHO	25/02/2021	371.0	374.0	373.0	371.0	372.0	391.0
28850000	ARAGUATINS	25/02/2021	687.0	685.0	683.0	681.0	677.0	613.0
22151000	UHE LUÍS EDUARDO MAGALHÃES JACINTO	25/02/2021	592.0	589.0	584.0	581.0	569.0	490.0
23150100	UHE ESTREITO RIO MANOEL ALVES PEQUENO	25/02/2021	463.0	488.0	519.0	547.0	611.0	488.0
26350000	SÃO FÉLIX DO ARAGUAIA	25/02/2021	575.0	573.0	572.0	570.0	567.0	547.0

Referências

- Selecionar
- Sem Informação Atualizada
- Sem dado de referência
- Abaixo da cota de déficit hídrico ou da permanência de 90%
- Estado normal
- Acima da cota de atenção ou da permanência de 10%
- Acima da cota de alerta
- Acima da cota de emergência
- Rio Cortado (-999,1)
- Rio Seco (-999,2)
- Estações que nunca tiveram transmissões

AVISOS

ÚLTIMOS DADOS → 96h

VAZÃO (m³/s)

Código	Nome	Data	Último	4h	8h	12h	24h	96h
21758000	AURORA DO TOCANTINS	25/02/2021	-	-	-	-	-	-
21891000	BARRA DE PALMAS	25/02/2021	291.4	302.1	313.0	322.7	324.1	180.2
22050001	PEIXE	25/02/2021	2086.4	1964.0	1918.3	1982.5	1982.5	1410.8
22100000	COLONHA	25/02/2021	568.7	567.2	564.0	559.4	551.6	396.8
22160000	GURUPI	25/02/2021	74.6	73.8	72.2	71.4	65.2	52.3
22220000	PORTO JERÔNIMO - FAZ. PIRACICABA	25/02/2021	282.3	286.1	299.3	316.5	349.5	375.1
22250000	FAZENDA LOBEIRA	25/02/2021	-	-	-	-	-	-
22511000	RIO PROVIDÊNCIA	25/02/2021	86.1	77.9	60.2	-	76.1	64.0
22670000	RIO NOVO	25/02/2021	147.3	147.3	142.4	144.0	153.9	227.5
22680000	JATOBÁ (FAZENDA BOA NOVA)	25/02/2021	439.3	475.1	505.7	527.6	635.3	1078.6
22741000	RIO BALSAS	25/02/2021	301.7	318.4	334.1	356.4	337.8	365.2
22900000	PORTO REAL	25/02/2021	-	-	-	-	-	-
23100000	TUPIRATINS	25/02/2021	-	-	-	-	-	-
23250000	GOIATINS	25/02/2021	502.8	492.6	486.8	488.2	478.1	265.5
23700000	DESCARRETO	25/02/2021	8295.1	8186.3	8349.8	8626.9	8515.4	4844.6
26710000	BARREIRA DO PEQUI	25/02/2021	153.3	150.1	148.0	145.9	139.6	113.5
26711000	FAZENDA COBRAPE	25/02/2021	-	-	-	-	-	-
26721000	DORILÂNDIA	25/02/2021	263.2	263.2	262.2	263.2	266.1	231.9
26730000	PROJETO RIO FORMOSO	25/02/2021	87.3	85.5	81.9	80.8	78.5	62.8
26792000	FOZ RIO DUÉRE	25/02/2021	-	-	-	-	-	-
26795100	RIO URUBU FAZENDA SÃO BENTO	25/02/2021	1.5	1.5	1.5	1.5	1.5	1.5
26795700	RIO URUBU FAZENDA FORTALEZA	25/02/2021	-	-	-	-	-	-
26796000	FOZ RIO XAVANTE	25/02/2021	44.4	42.3	-	-	39.2	25.5
26798000	RIO FORMOSO	25/02/2021	-	-	-	-	-	-
26798500	FOZ RIO URUBU	25/02/2021	-	-	-	-	-	-
26799000	FOZ RIO FORMOSO	25/02/2021	286.0	284.2	280.6	280.6	278.0	236.8
26800000	BARREIRA DA CRUZ	25/02/2021	461.5	456.2	453.5	448.2	429.6	296.0
27110000	RIO DO COCO	25/02/2021	-	-	-	-	-	-
27320000	ARAGUACEMA (CHACARA ARAGUAIA)	25/02/2021	-	-	-	-	-	-
27500000	CONCEIÇÃO DO ARAGUAIA	25/02/2021	4318.4	4283.6	4248.9	4214.4	4094.5	3536.2
28200000	PONTE RIO LONTRA	25/02/2021	106.1	108.9	111.4	114.0	122.4	77.9
28280000	ARAGUANÃ	25/02/2021	230.5	227.2	227.2	227.2	225.0	185.8
28300000	XAMBIOÁ	25/02/2021	9348.7	9307.3	9224.6	9224.6	9101.2	5927.1
28850000	ARAGUATINS	25/02/2021	10053.0	10002.8	9952.7	9902.7	9802.8	8233.0
22151000	UHE LUÍS EDUARDO MAGALHÃES JACINTO	25/02/2021	541.6	537.3	530.0	525.7	508.6	401.3
23150100	UHE ESTREITO RIO MANOEL ALVES PEQUENO	25/02/2021	103.2	111.6	121.8	131.5	153.9	111.6
26350000	SÃO FÉLIX DO ARAGUAIA	25/02/2021	2790.6	2768.8	2757.9	2736.2	2703.8	2492.9

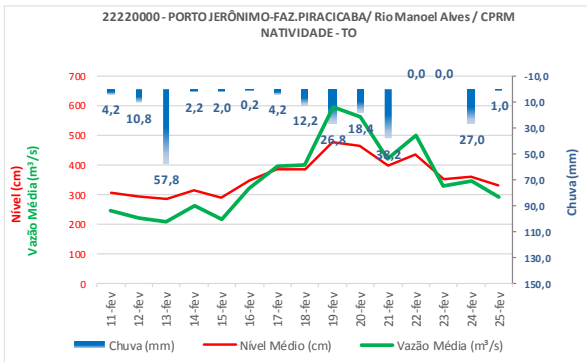
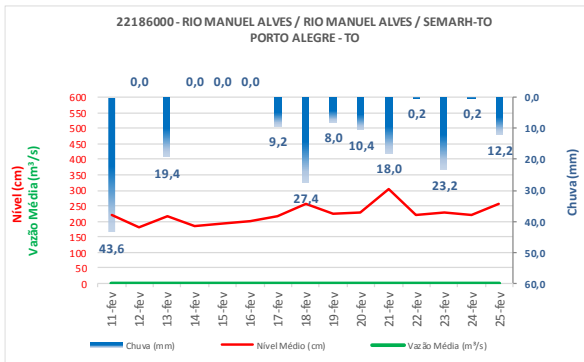
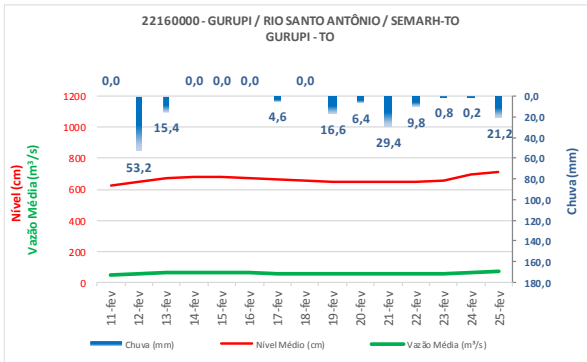
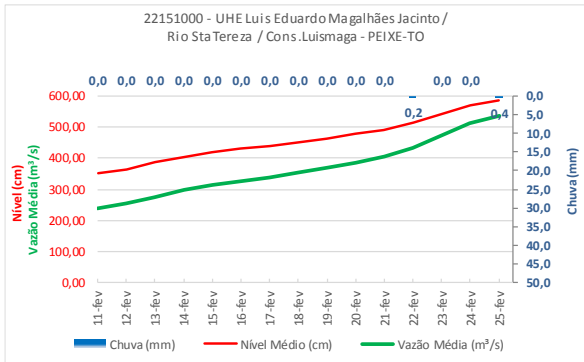
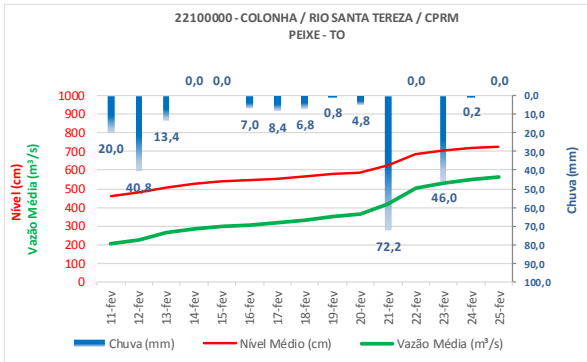
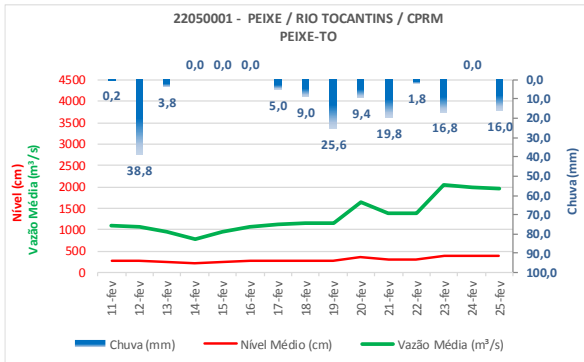
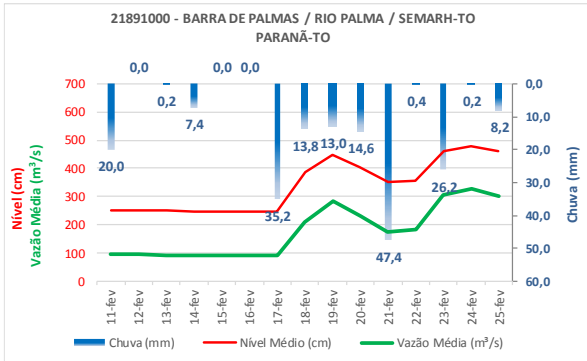
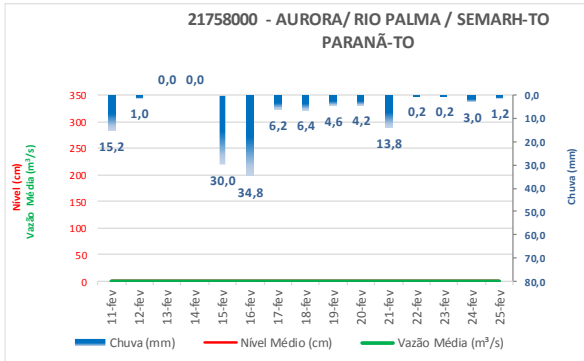
Referências

- Selecionar
- Sem Informação Atualizada
- Sem dado de referência
- Abaixo da Permanência (90%)
- Normal (10% - 90%)
- Acima da permanência de 10%
- Estações que nunca tiveram transmissões

AVISOS

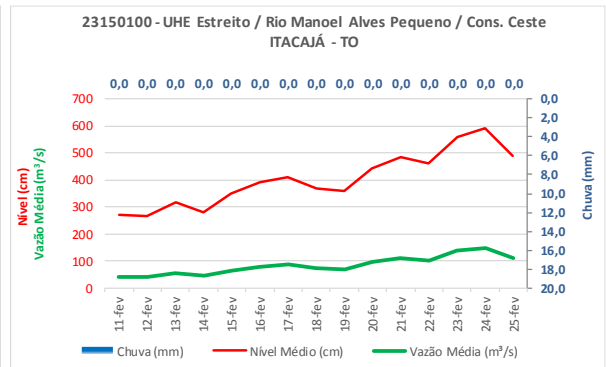
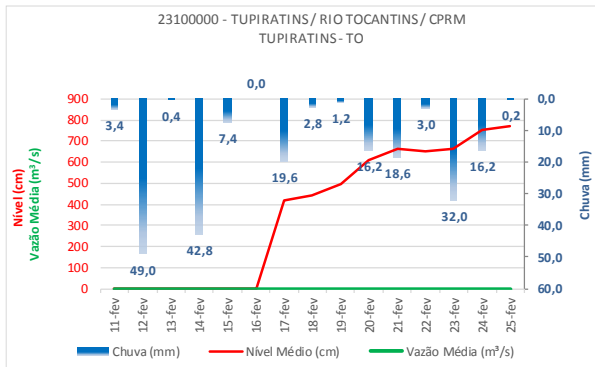
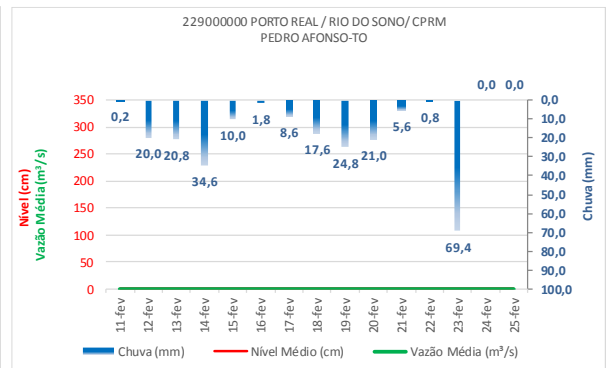
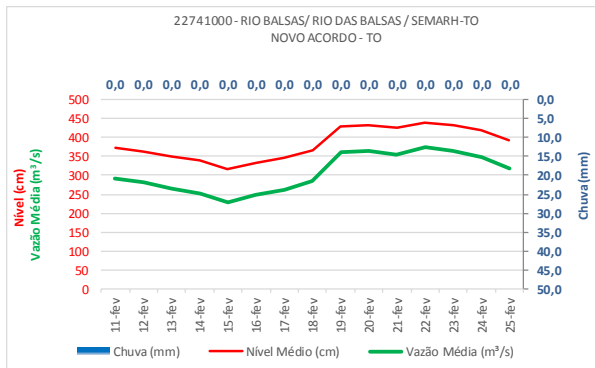
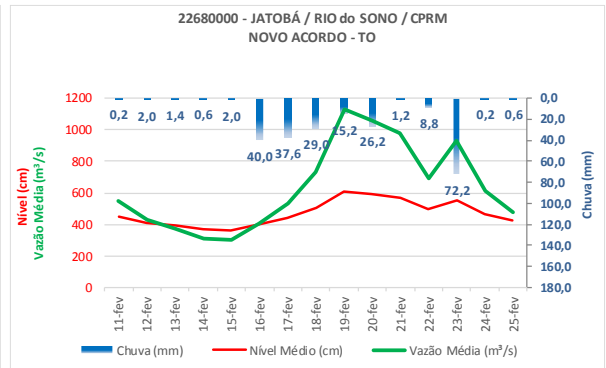
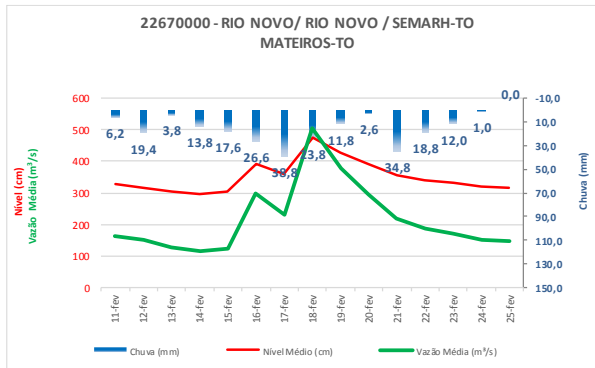
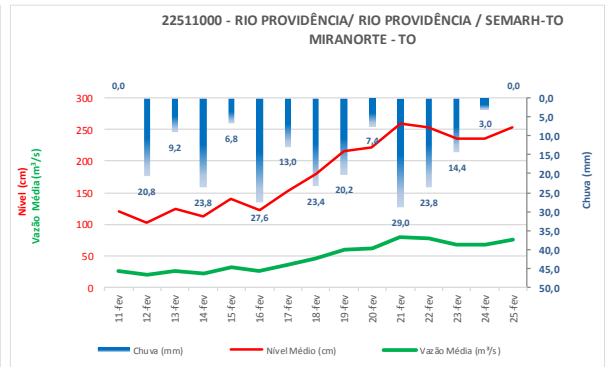
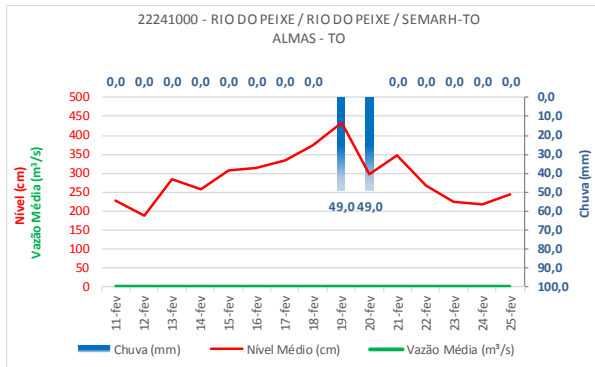
MONITORAMENTO DAS PCD'S

➔ 15 DIAS



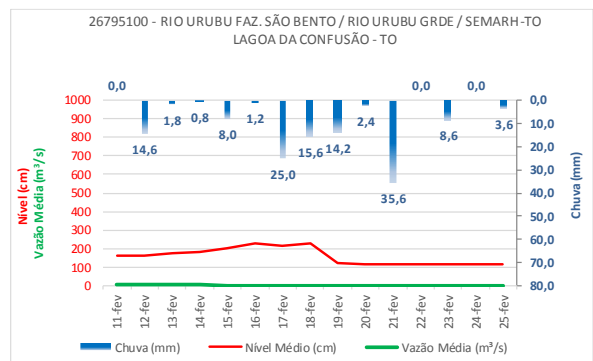
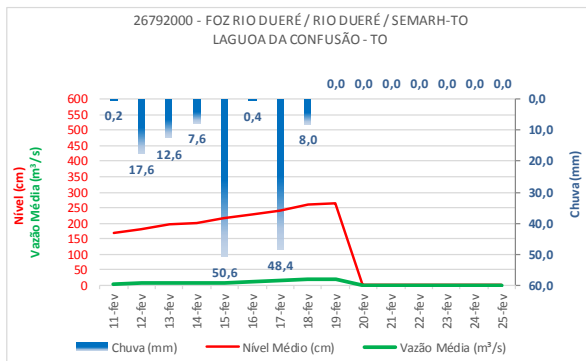
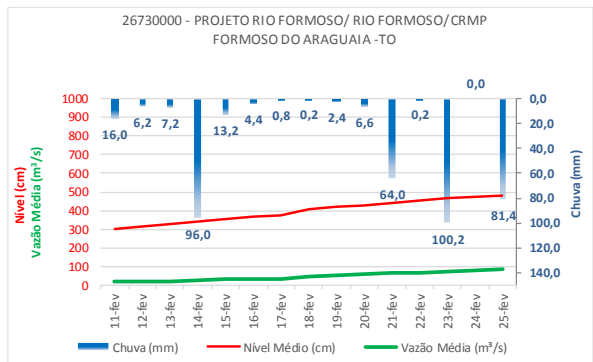
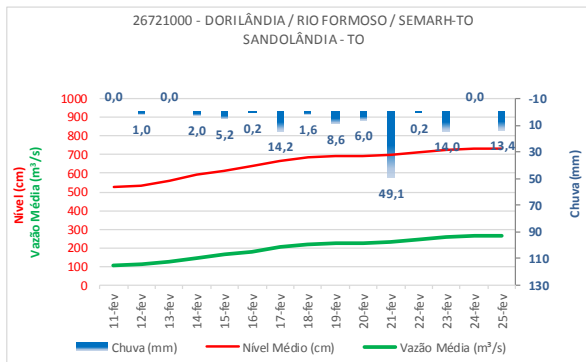
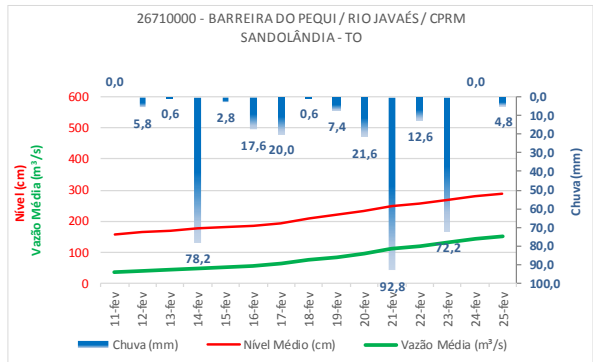
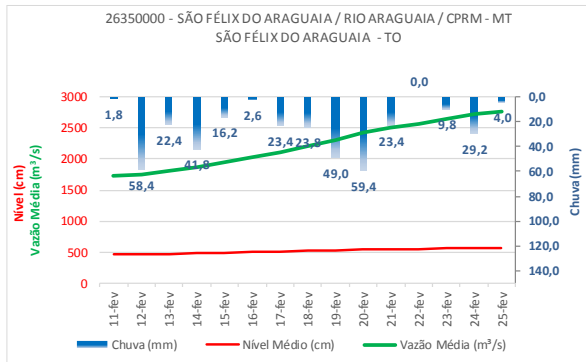
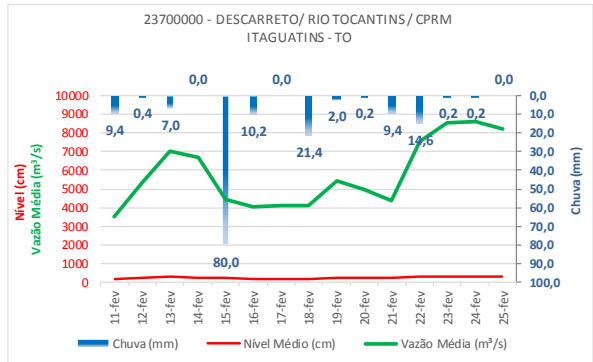
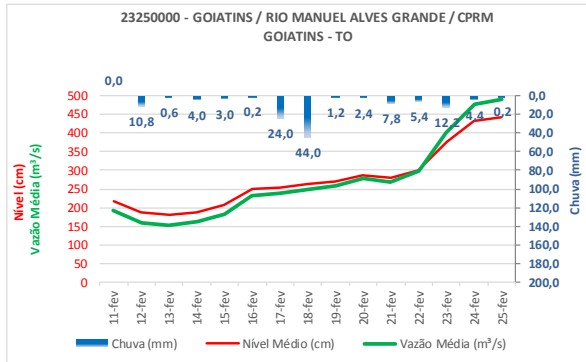
MONITORAMENTO DAS PCD's

➔ 15 DIAS



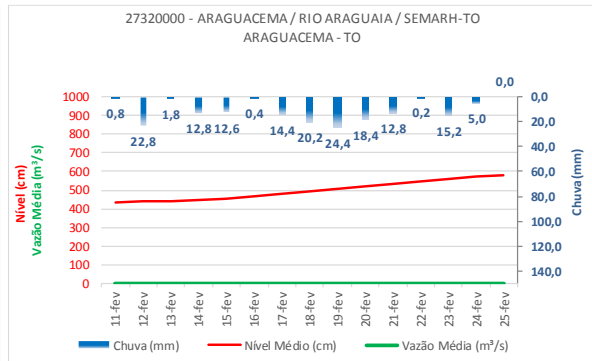
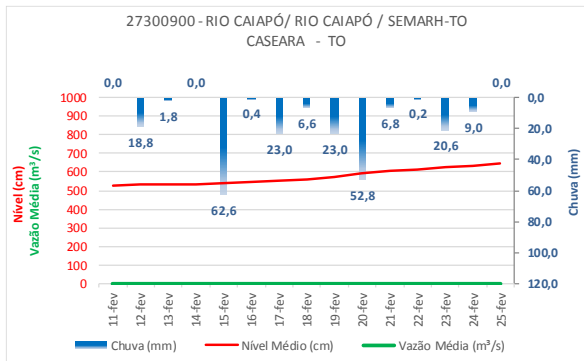
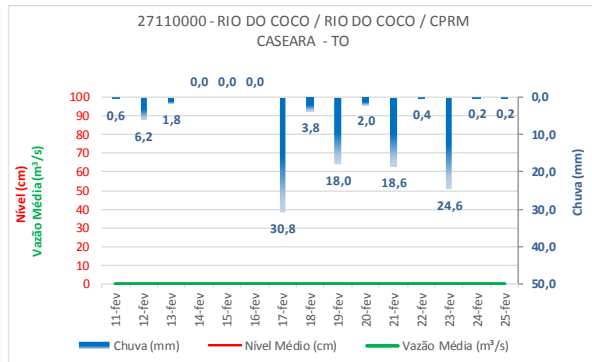
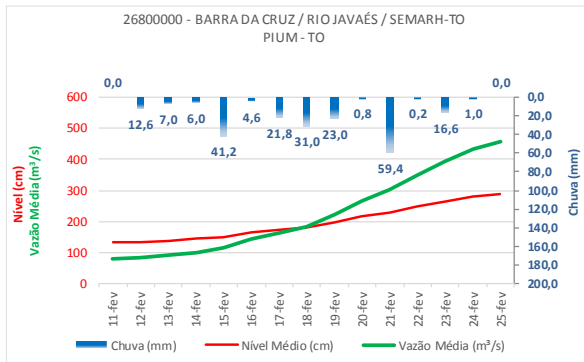
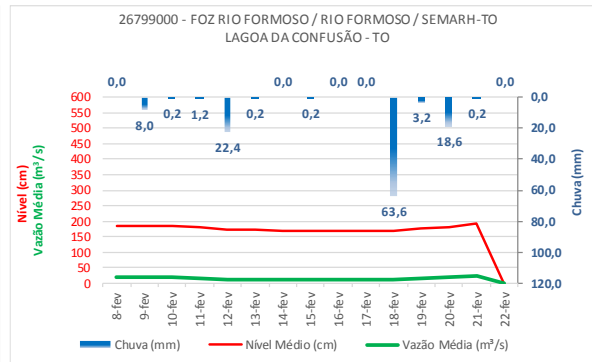
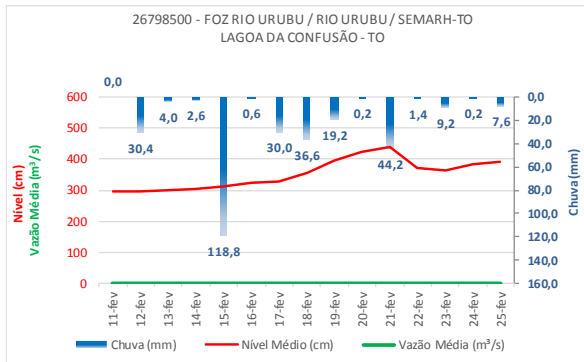
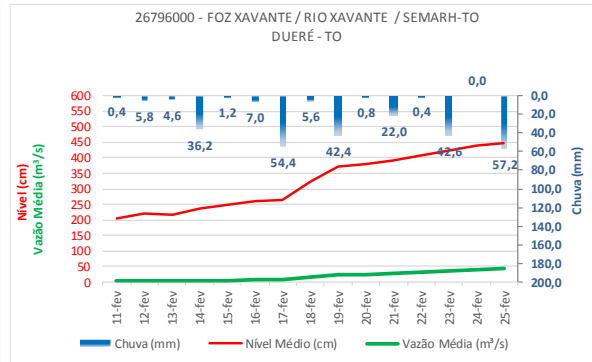
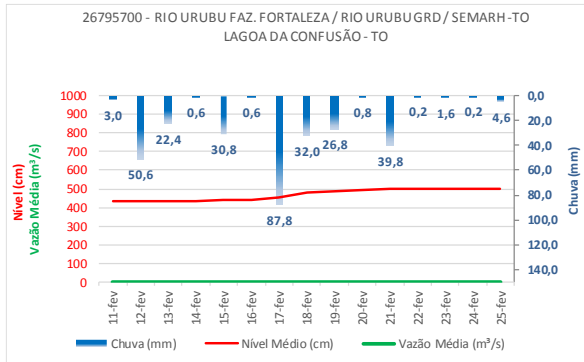
MONITORAMENTO DAS PCD'S

➔ 15 DIAS



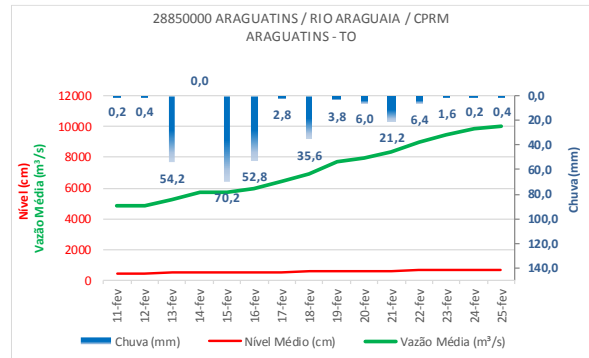
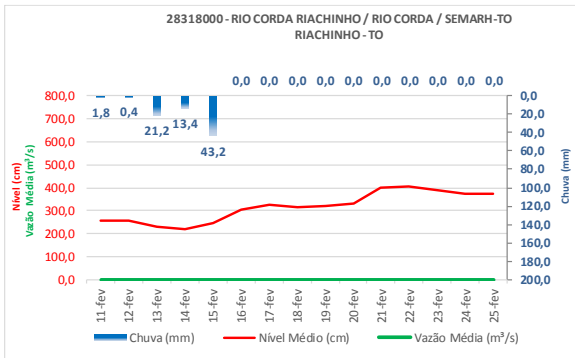
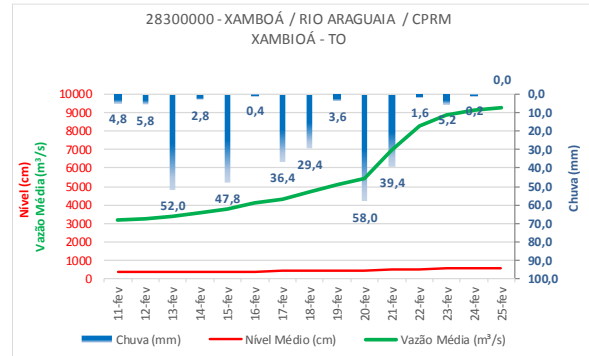
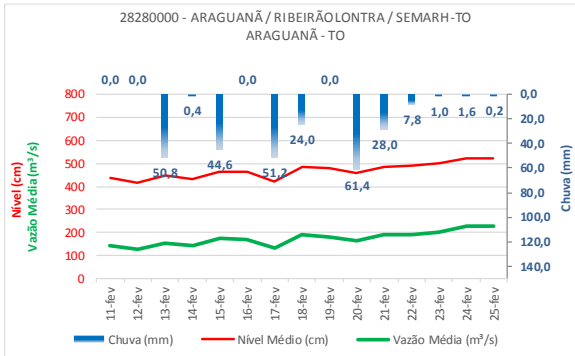
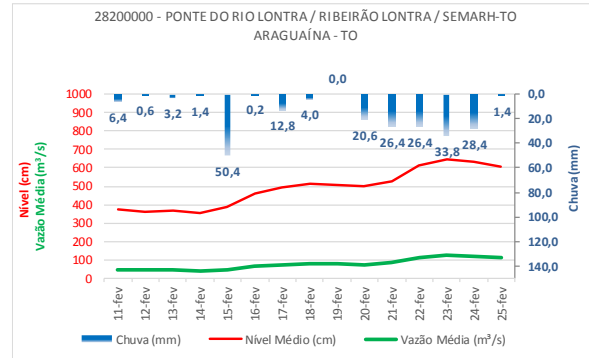
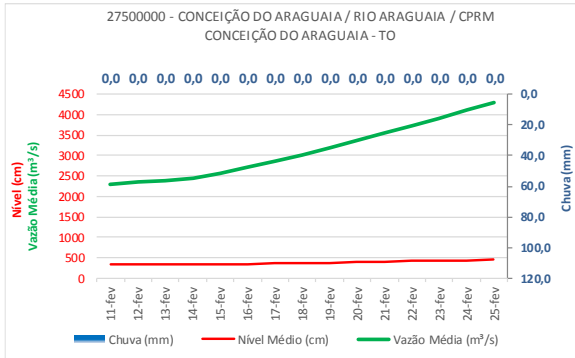
MONITORAMENTO DAS PCD's

15 DIAS



MONITORAMENTO DAS PCD's

15 DIAS



AVISOS

Área reservada para avisos e alertas.

Fonte: Agência Nacional de Águas – ANA, disponível em www.gestorpcd.ana.gov.br

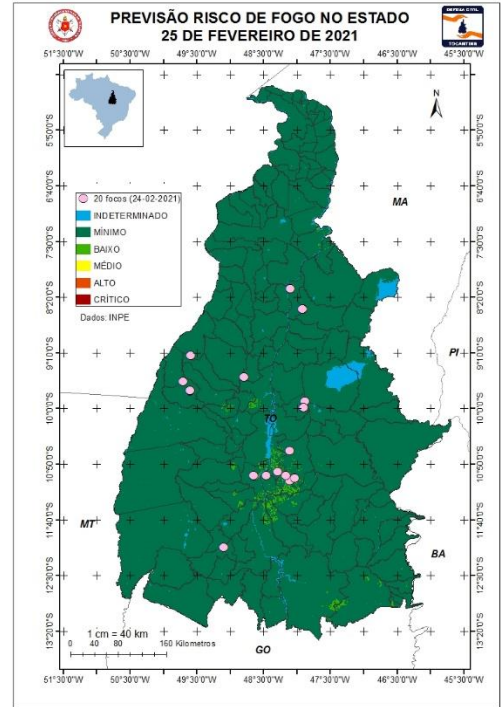
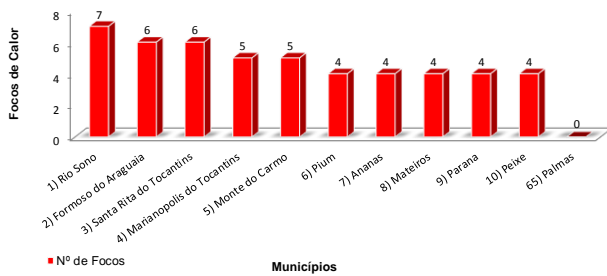
FOCOS DE CALOR

REGISTROS EM 2021:

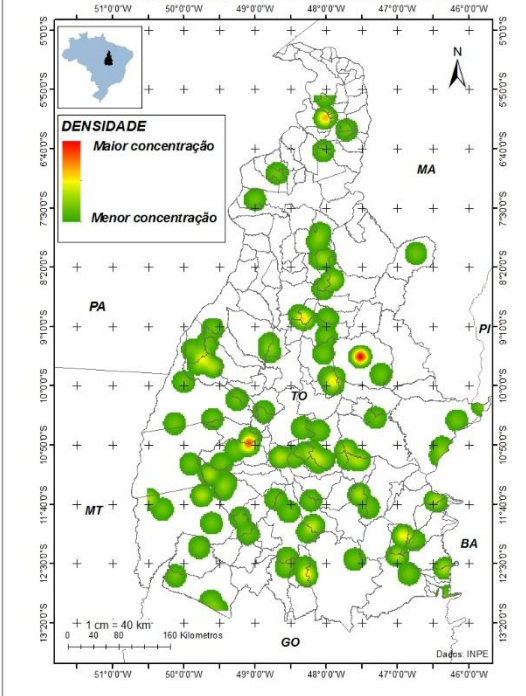
Focos de Calor - Brasil
Ranking dos Estados
(01/01/2021 a 24/02/2021)



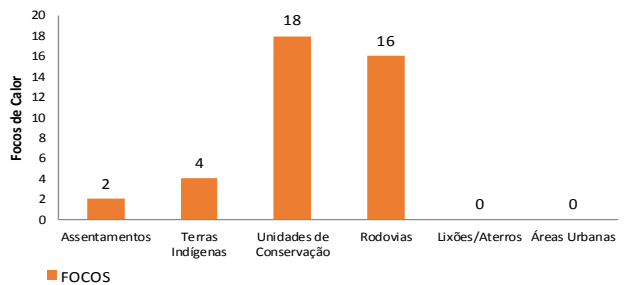
Focos de Calor - Tocantins
Ranking dos Municípios
(01/01/2021 a 24/02/2021)



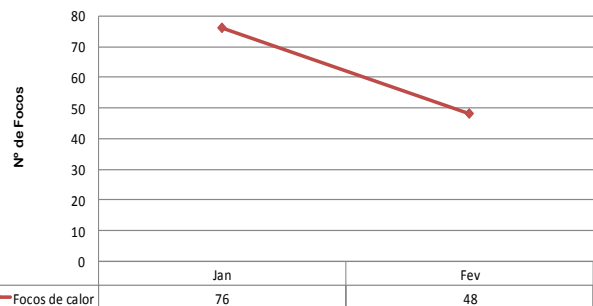
CONCENTRAÇÃO DOS FOCOS DE CALOR
ACUMULADO ATÉ 24 DE FEVEREIRO DE 2021



Áreas de Ocorrências de Focos de Calor
(01/01/2021 a 24/02/2021)

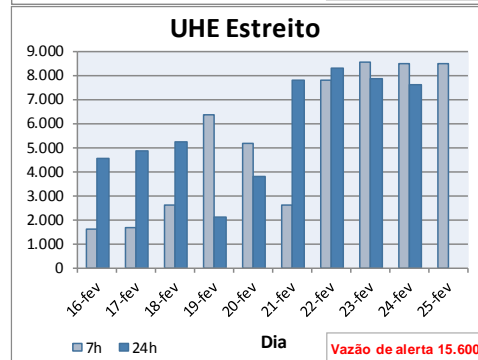
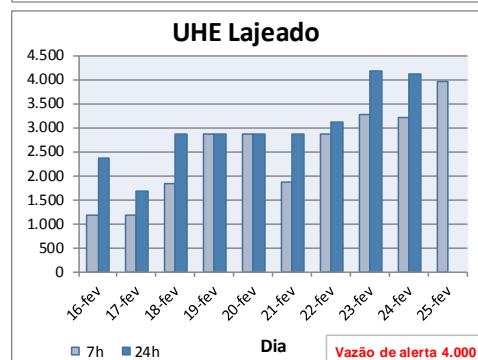
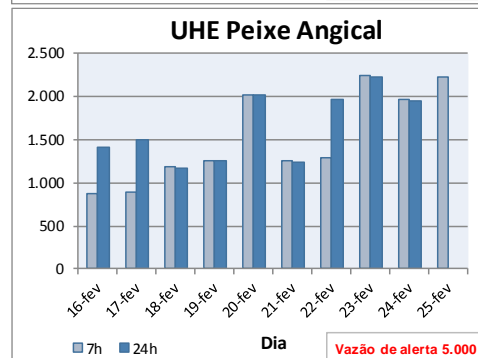
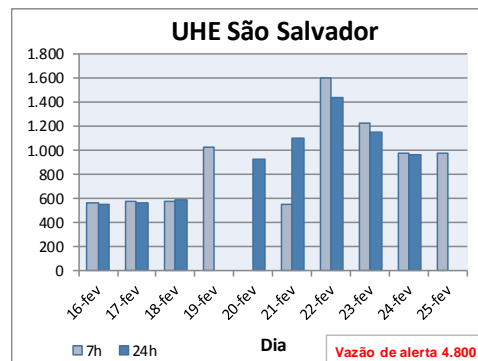


Focos de Calor - Estado de Tocantins
(01/01/2021 a 24/02/2021)



USINAS HIDRELÉTRICAS

INFORMAÇÕES DAS VAZÕES DEFLUENTES (m³/s)



AVISOS

A UHE LAJEADO, registrou para o dia 24/02/2021, vazão defluente das 24h, superior ao da vazão de atenção.

RECOMENDAÇÕES

PERÍODO CHUVOSO

Alerta de Enchente (antes da enchente):

- Ficar sempre atento para aos alertas emitidos pela Defesa Civil, divulgações em rádios, TVs, jornais e outros informativos;
- Siga as orientações da Defesa Civil, saindo o quanto antes do local com previsão de ser inundado ou alagado.
- Jamais enfrente a enchente, a maioria dos resgates nos casos de enchentes é de pessoas que a enfrentaram;
- Não queira retirar tudo de sua residência ou local de morada, retire apenas aquilo que for viável antes que o local seja atingido;
- Procurar sempre se abrigar em local seguro, casas de parentes, amigos ou abrigos públicos;
- Pessoas que residem ou possuam propriedades abaixo (jusante) de Usinas Hidrelétricas e Barragens, estar sempre atentas ao nível dos rios e informações fornecidas para que não possam ser surpreendidos com o aumento do nível do rio em caso de abertura de comportas (UHes) ou rompimento de barragem.

Alerta de Enchente (Depois da enchente):

- Siga os conselhos da Defesa Civil. Regresse a casa só depois de lhe ser dada essa indicação.
- Preste atenção às indicações difundidas pela comunicação social.
- Facilite o trabalho das equipes de remoção e limpeza da via pública.
- Ao entrar em casa, faça uma inspeção que lhe permita verificar se a casa ameaça ruir. Se tal for provável, não entre.
- Não pise nem mexa em cabos elétricos caídos. Não se esqueça de que a água é condutora de eletricidade.

PERÍODO DE ESTIAGEM

A Defesa Civil Estadual informa que o tempo seco aumenta o risco de incêndios florestais. Com isso recomenda-se à população, não fazer fogueiras e também não jogar pontas de cigarros para fora dos veículos. Além disso, os motoristas que trafegarem por regiões sujeitas a incêndios deverão ter atenção redobrada devido à visibilidade reduzida pela fumaça. Para a população em geral, não colocar fogo em folhas ou galhos secos e principalmente nos terrenos baldios.

A Defesa Civil Estadual orienta a todos que durante o período de estiagem, na qual há aumento de temperatura e baixa Umidade Relativa do Ar (UR%), tomem certos cuidados, como evitar atividades ao ar livre entre 10h e 16h, bebam bastante água, evitam banhos quentes e demorados e não se exponham por muito tempo ao ar-condicionado, além de usar protetor solar.

UMIDADE RELATIVA DO AR		
Entre 20 e 30% Estado de Atenção	Entre 12 e 20% Estado de Alerta	Abaixo de 12% Estado de Emergência
Evitar exercícios físicos ao ar livre entre 11 e 15 horas.	Observar as recomendações do "Estado de Atenção".	Observar as recomendações do "Estado de Atenção" e do "Estado de Alerta".
Umificar o ambiente.	Suprimir exercícios físicos e trabalhos ao ar livre entre 10 e 16 horas.	Determinar a interrupção de qualquer atividade ao ar livre entre 10 e 16 horas como aulas de educação física, coleta de lixo, entrega de correspondência, etc.
Sempre que possível, permanecer em locais protegidos do sol, em áreas vegetadas, etc.	Evitar aglomerações em ambientes fechados.	Determinar a suspensão de atividades que exijam aglomerações de pessoas em recintos fechados como aulas, cinemas, etc, entre 10 e 16 horas.
	Usar soro fisiológico para olhos e narinas	Manter umidificados os ambientes internos, principalmente quartos de crianças, hospitais, etc.

Fonte: CPTEC.

ERISVALDO DE OLIVEIRA ALVES – TC QOBM
Superintendente da Coordenadoria Estadual de Proteção e Defesa Civil

ANTONIO LUIZ SOARES DA SILVA – MAJ QOBM
Gerente do Centro de Monitoramento