



BOLETIM DA **SALA DE SITUAÇÃO**

Nº 031, de quinta-feira, 4 de março de 2021

Gerência de Monitoramento
Defesa Civil - CBMTO

PREVISÃO DO TEMPO

| PREVISÃO METEOROLÓGICA | | | | | | | | | | |
|------------------------|-------------|------|-------|------|-------|------|------------------------|------|-------|------|
| Município | Temperatura | | | | | | Umidade Relativa do ar | | | |
| | 4-mar | | 5-mar | | 6-mar | | 4-mar | | 5-mar | |
| | Mín | Máx | Mín | Máx | Mín | Máx | Mín | Máx | Mín | Máx |
| Palmas | 22°C | 30°C | 24°C | 32°C | 24°C | 31°C | 60% | 95% | 70% | 100% |
| Araguaína | 22°C | 30°C | 23°C | 30°C | 24°C | 29°C | 65% | 100% | 60% | 100% |
| Araguatins | 22°C | 30°C | 22°C | 30°C | 23°C | 29°C | 70% | 100% | 60% | 100% |
| Campos lindos | 21°C | 29°C | 21°C | 30°C | 22°C | 29°C | 80% | 100% | 70% | 100% |
| Dianópolis | 20°C | 32°C | 21°C | 33°C | 21°C | 30°C | 50% | 100% | 40% | 90% |
| Formoso do Araguaia | 23°C | 30°C | 23°C | 30°C | 23°C | 30°C | 70% | 100% | 70% | 100% |
| Gurupi | 23°C | 29°C | 23°C | 29°C | 23°C | 30°C | 80% | 100% | 70% | 100% |
| Marianópolis do TO | 23°C | 29°C | 23°C | 30°C | 24°C | 30°C | 80% | 100% | 70% | 100% |
| Mateiros | 20°C | 31°C | 20°C | 32°C | 20°C | 30°C | 50% | 100% | 50% | 100% |
| Paraná | 20°C | 33°C | 21°C | 34°C | 22°C | 32°C | 45% | 100% | 40% | 100% |
| Pedro Afonso | 23°C | 30°C | 23°C | 31°C | 24°C | 30°C | 80% | 100% | 70% | 100% |
| Peixe | 23°C | 30°C | 23°C | 32°C | 23°C | 30°C | 65% | 100% | 50% | 100% |
| Porto Nacional | 23°C | 30°C | 22°C | 31°C | 23°C | 31°C | 80% | 100% | 70% | 100% |
| Colinas do TO | 23°C | 29°C | 23°C | 30°C | 23°C | 29°C | 80% | 100% | 70% | 100% |
| Lagoa da Confusão | 23°C | 30°C | 23°C | 31°C | 24°C | 30°C | 70% | 100% | 70% | 100% |
| Pium | 23°C | 30°C | 23°C | 31°C | 24°C | 31°C | 80% | 100% | 70% | 100% |
| Rio Sono | 22°C | 31°C | 22°C | 31°C | 23°C | 30°C | 70% | 100% | 65% | 100% |
| Santa Fé do Araguaia | 23°C | 30°C | 23°C | 30°C | 24°C | 29°C | 70% | 100% | 70% | 100% |
| Santa Rosa do TO | 23°C | 30°C | 23°C | 30°C | 23°C | 30°C | 70% | 100% | 60% | 100% |
| Almas | 21°C | 31°C | 21°C | 32°C | 21°C | 30°C | 60% | 100% | 50% | 95% |
| Taguatinga | 19°C | 31°C | 20°C | 33°C | 20°C | 31°C | 50% | 90% | 40% | 90% |
| Paraíso do TO | 23°C | 30°C | 23°C | 30°C | 24°C | 31°C | 80% | 100% | 80% | 100% |
| Itacajá | 22°C | 30°C | 22°C | 30°C | 23°C | 29°C | 80% | 100% | 70% | 100% |
| Filadélfia | 22°C | 29°C | 23°C | 30°C | 24°C | 29°C | 70% | 100% | 70% | 100% |

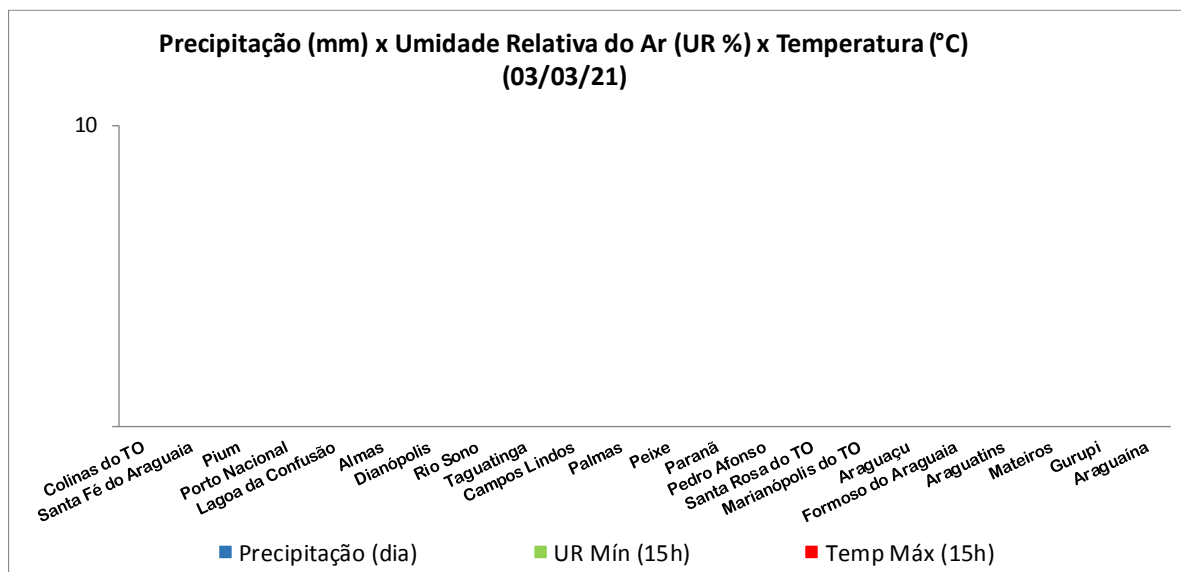
Fonte: Instituto Nacional de Meteorologia (INMET)

AVISOS

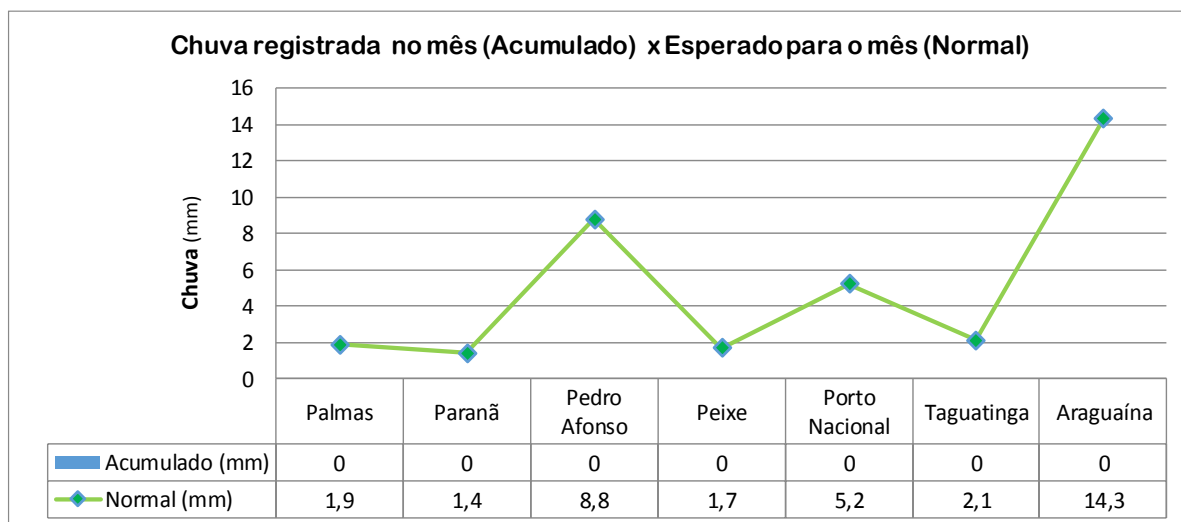
De acordo com aviso meteorológico do Instituto Nacional de Meteorologia (INMET), as regiões do Jalapão, Norte, Sudeste, Sul, Oeste e Centro do Estado do Tocantins, na data de 04/03/2021, encontram-se em risco de ocorrência de Ventos Intensos (60-100km/h), e chuva entre 30 e 60 mm/h ou 50 e 100 mm/dia.

REGISTRO METEOROLÓGICO

DADOS REGISTRADOS NO DIA ANTERIOR: **Dados indisponíveis**



Fonte: Instituto Nacional de Meteorologia (INMET)



OBSERVAÇÃO

MONITORAMENTO HIDROMETEOROLÓGICO



As Plataformas de Coleta de Dados – PCD's, produzem e transmitem dados de chuvas, nível dos rios e vazão, em tempo real, via satélite até os servidores da Agência Nacional de Águas – ANA, sendo disponibilizados via web e processados pelos técnicos da Sala de Situação.

ÚLTIMOS DADOS → 96h

CHUVA (mm)

| Código | Nome | Data | Último | 4h | 8h | 12h | 24h | 96h |
|----------|---------------------------------------|------------|--------|------|------|------|------|-------|
| 21758000 | AURORA DO TOCANTINS | 04/03/2021 | 0.0 | 0.0 | 0.0 | 0.0 | 0.0 | 45.8 |
| 21844900 | RIO PALMEIRAS - TAIPAS | 04/03/2021 | 0.0 | 0.0 | 0.0 | 0.0 | 0.0 | 0.0 |
| 21891000 | BARRA DE PALMAS | 04/03/2021 | 0.0 | 0.0 | 0.0 | 0.2 | 0.4 | 58.0 |
| 22050001 | PEIXE | 04/03/2021 | 0.6 | 0.6 | 0.6 | 0.6 | 1.0 | 17.2 |
| 22100000 | COLONHA | 04/03/2021 | 0.0 | 0.4 | 0.4 | 0.4 | 0.4 | 11.8 |
| 22160000 | GURUPI | 04/03/2021 | 0.0 | 0.8 | 1.0 | 1.0 | 2.6 | 26.6 |
| 22186000 | RIO MANUEL ALVES - PORTO ALEGRE DO TO | 04/03/2021 | - | - | - | - | - | - |
| 22220000 | PORTO JERÔNIMO - FAZ. PIRACICABA | 04/03/2021 | 0.0 | 0.4 | 0.4 | 0.4 | 0.4 | 117.6 |
| 22241000 | RIO DO PEIXE - ALMAS - TO | 04/03/2021 | 0.0 | 0.0 | 0.0 | 0.0 | 17.1 | 29.8 |
| 22250000 | FAZENDA LOBEIRA | 04/03/2021 | 0.0 | 0.0 | 0.0 | 0.0 | 0.0 | 0.0 |
| 22511000 | RIO PROVIDÊNCIA | 04/03/2021 | 0.0 | 0.0 | 0.4 | 0.6 | 12.2 | 86.6 |
| 22670000 | RIO MOVO | 04/03/2021 | 0.0 | 8.0 | 10.6 | 10.6 | 10.6 | 46.0 |
| 22680000 | JATOBÁ (FAZENDA BOA NOVA) | 04/03/2021 | 0.0 | 1.4 | 1.4 | 1.4 | 1.4 | 67.2 |
| 22741000 | RIO BALSAS | 04/03/2021 | 0.0 | 2.7 | 3.0 | 3.8 | 7.6 | 31.8 |
| 22900000 | PORTO REAL | 04/03/2021 | 0.0 | 0.0 | 0.0 | 0.4 | 9.2 | 37.8 |
| 23100000 | TUPIRATINS | 04/03/2021 | 0.0 | 0.6 | 0.6 | 0.8 | 1.0 | 81.0 |
| 23250000 | GOIATINS | 04/03/2021 | 0.0 | 0.4 | 0.4 | 0.8 | 8.8 | 34.8 |
| 23700000 | DESCARRETO | 04/03/2021 | 0.0 | 0.0 | 0.0 | 11.6 | 18.8 | 35.4 |
| 26710000 | BARREIRA DO PEQUI | 04/03/2021 | 0.8 | 15.0 | 15.0 | 15.0 | 15.0 | 55.4 |
| 26711000 | FAZENDA COBRAPE | 04/03/2021 | - | - | - | - | - | - |
| 26721000 | DORILÂNDIA | 04/03/2021 | 0.0 | 0.0 | 0.0 | 0.0 | 0.0 | 31.6 |
| 26730000 | PROJETO RIO FORMOSO | 04/03/2021 | 0.2 | 10.6 | 10.6 | 10.6 | 10.8 | 40.6 |
| 26792000 | FOZ RIO DUERÉ | 04/03/2021 | - | - | - | - | - | - |
| 26795100 | RIO URUBU FAZENDA SÃO BENTO | 04/03/2021 | 0.0 | 8.2 | 8.2 | 8.2 | 8.2 | 51.4 |
| 26795700 | RIO URUBU FAZENDA FORTALEZA | 04/03/2021 | 0.2 | 1.4 | 1.4 | 1.4 | 1.4 | 30.0 |
| 26796000 | FOZ RIO XAVANTE | 04/03/2021 | 0.2 | 15.8 | 15.8 | 15.8 | 15.8 | 82.8 |
| 26798000 | RIO FORMOSO | 04/03/2021 | 0.0 | 22.8 | 22.8 | 22.8 | 22.8 | 74.0 |
| 26798500 | FOZ RIO URUBU | 04/03/2021 | 0.0 | 4.0 | 4.0 | 4.0 | 4.0 | 32.2 |
| 26799000 | FOZ RIO FORMOSO | 04/03/2021 | 9.4 | 18.8 | 18.8 | 18.8 | 18.8 | 95.8 |
| 26800000 | BARREIRA DA CRUZ | 04/03/2021 | 10.4 | 15.0 | 15.0 | 15.0 | 15.0 | 107.8 |
| 27110000 | RIO DO COCO | 04/03/2021 | 5.4 | 5.6 | 9.0 | 9.6 | 25.0 | 32.6 |
| 27300000 | RIO CAIAPÓ - FAZ GRUPO AGROPAULO | 04/03/2021 | 0.0 | 0.6 | 0.8 | 6.8 | 10.8 | 62.6 |
| 27320000 | ARAGUACEMA (CHACARA ARAGUAIA) | 04/03/2021 | 1.0 | 3.6 | 3.6 | 6.8 | 15.8 | 33.2 |
| 27500000 | CONCEIÇÃO DO ARAGUAIA | 04/03/2021 | 0.0 | 0.0 | 0.0 | 0.0 | 0.0 | 0.0 |
| 28200000 | PONTE RIO LONTRA | 04/03/2021 | 0.0 | 2.6 | 3.2 | 3.2 | 7.8 | 13.0 |
| 28280000 | ARAGUANÁ | 04/03/2021 | 0.0 | 0.0 | 0.2 | 0.2 | 4.0 | 43.4 |
| 28300000 | XAMBIOÁ | 04/03/2021 | 0.0 | 0.0 | 0.4 | 0.6 | 4.6 | 15.0 |
| 28318000 | RIO CORDA RIACHINHO | 04/03/2021 | 0.0 | 0.0 | 0.0 | 0.0 | 0.0 | 0.0 |
| 28850000 | ARAGUATINS | 04/03/2021 | 0.0 | 0.2 | 0.4 | 2.6 | 10.2 | 162.2 |
| 22151000 | UHE LUIZ EDUARDO MAGALHÃES JACINTO | 04/03/2021 | 0.0 | 0.0 | 0.0 | 0.0 | 5.8 | 19.0 |
| 23150100 | UHE ESTREITO RIO MANOEL ALVES PEQUENO | 04/03/2021 | 75.0 | - | - | - | - | - |
| 26350000 | SÃO FÉLIX DO ARAGUAIA | 04/03/2021 | 0.0 | 1.0 | 1.0 | 1.0 | 7.2 | 77.4 |

Referências

- Selecionar
- Sem Informação Atualizada
- Sem Chuva
- Muito fraca (< 5mm)
- Fraca (>= 5 a 10mm)
- Moderada (>= 10 a 20mm)
- Forte (>= 20 a 40mm)
- Muito forte (>= 40mm)
- Estações que nunca tiveram transmissões

AVISOS

ÚLTIMOS DADOS → 96h

NÍVEL (cm)

| Código | Nome | Data | Último | 4h | 8h | 12h | 24h | 96h |
|----------|---------------------------------------|------------|--------|-------|-------|-------|-------|-------|
| 21758000 | AURORA DO TOCANTINS | 04/03/2021 | - | - | - | - | - | - |
| 21844900 | RIO PALMEIRAS - TAIPAS | 04/03/2021 | - | - | - | - | - | - |
| 21891000 | BARRA DE PALMAS | 04/03/2021 | 524.0 | 535.0 | 532.0 | 517.0 | 498.0 | 682.0 |
| 22050001 | PEIXE | 04/03/2021 | 383.0 | 387.0 | 446.0 | 519.0 | 415.0 | 440.0 |
| 22100000 | COLONHA | 04/03/2021 | 713.0 | 713.0 | 712.0 | 713.0 | 715.0 | 748.0 |
| 22160000 | GURUPI | 04/03/2021 | 717.0 | 716.0 | 716.0 | 716.0 | 719.0 | 705.0 |
| 22186000 | RIO MANUEL ALVES - PORTO ALEGRE DO TO | 04/03/2021 | 217.0 | 220.0 | 217.0 | - | 201.0 | 212.0 |
| 22220000 | PORTO JERÔNIMO - FAZ. PIRACABANA | 04/03/2021 | 403.0 | 428.0 | 453.0 | 465.0 | 491.0 | 443.0 |
| 22241000 | RIO DO PEIXE - ALMAS - TO | 04/03/2021 | 246.0 | 252.0 | 258.0 | 273.0 | 326.0 | 371.0 |
| 22250000 | FAZENDA LOBEIRA | 04/03/2021 | - | - | - | - | - | - |
| 22511000 | RIO PROVIDÊNCIA | 04/03/2021 | 271.0 | 285.0 | 306.0 | 332.0 | - | - |
| 22670000 | RIO NOVO | 04/03/2021 | 295.0 | 297.0 | - | - | 302.0 | 345.0 |
| 22680000 | JATOBÁ (FAZENDA BOA NOVA) | 04/03/2021 | 410.0 | 418.0 | 415.0 | 421.0 | 441.0 | 404.0 |
| 22741000 | RIO BALSAS | 04/03/2021 | 451.0 | - | - | - | 474.0 | 391.0 |
| 22900000 | PORTO REAL | 04/03/2021 | - | - | - | - | - | - |
| 23100000 | TUPIRATINS | 04/03/2021 | 883.0 | 890.0 | 894.0 | 898.0 | 901.0 | 710.0 |
| 23250000 | GOIATINS | 04/03/2021 | 386.0 | 390.0 | 397.0 | 406.0 | 412.0 | 311.0 |
| 23700000 | DESCARRETO | 04/03/2021 | 322.0 | - | - | - | 344.0 | 309.0 |
| 26710000 | BARREIRA DO PEQUI | 04/03/2021 | 384.0 | 382.0 | - | - | 370.0 | 331.0 |
| 26711000 | FAZENDA COBRAPE | 04/03/2021 | - | - | - | - | - | - |
| 26721000 | DORILÂNDIA | 04/03/2021 | 744.0 | 745.0 | 747.0 | 747.0 | 750.0 | 736.0 |
| 26730000 | PROJETO RIO FORMOSO | 04/03/2021 | 527.0 | 526.0 | 525.0 | 524.0 | 522.0 | 500.0 |
| 26792000 | FOZ RIO DUERÉ | 04/03/2021 | - | - | - | - | - | - |
| 26795100 | RIO URUBU FAZENDA SÃO BENTO | 04/03/2021 | 305.0 | 304.0 | 306.0 | 306.0 | 309.0 | 308.0 |
| 26795700 | RIO URUBU FAZENDA FORTALEZA | 04/03/2021 | - | - | - | - | - | - |
| 26796000 | FOZ RIO XAVANTE | 04/03/2021 | 173.0 | - | - | - | - | - |
| 26798000 | RIO FORMOSO | 04/03/2021 | 621.0 | 621.0 | 617.0 | 612.0 | 606.0 | 566.0 |
| 26798500 | FOZ RIO URUBU | 04/03/2021 | 490.0 | 488.0 | 483.0 | 483.0 | 474.0 | 438.0 |
| 26799000 | FOZ RIO FORMOSO | 04/03/2021 | 411.0 | 416.0 | 414.0 | 412.0 | 407.0 | - |
| 26800000 | BARREIRA DA CRUZ | 04/03/2021 | 365.0 | 366.0 | 362.0 | 362.0 | 355.0 | 318.0 |
| 27110000 | RIO DO COCO | 04/03/2021 | 370.0 | 368.0 | 365.0 | 363.0 | 354.0 | 319.0 |
| 27300900 | RIO CIAIAPÓ - FAZ GRUPO AGROPOLAU | 04/03/2021 | - | - | - | - | - | - |
| 27320000 | ARAGUACEMA (CHACARA ARAGUAIA) | 04/03/2021 | 637.0 | 636.0 | 635.0 | 633.0 | 630.0 | 609.0 |
| 27500000 | CONCEIÇÃO DO ARAGUAIA | 04/03/2021 | 502.0 | 501.0 | - | - | 498.0 | 483.0 |
| 28200000 | PONTE RIO LONTRA | 04/03/2021 | 555.0 | 562.0 | 571.0 | 579.0 | 608.0 | 582.0 |
| 28280000 | ARAGUANÃ | 04/03/2021 | 508.0 | 511.0 | - | - | 524.0 | 523.0 |
| 28300000 | XAMBIOÁ | 04/03/2021 | 569.0 | 569.0 | - | - | 567.0 | 557.0 |
| 28318000 | RIO CORDA RIACHINHO | 04/03/2021 | 353.0 | 352.0 | 356.0 | 361.0 | 376.0 | 429.0 |
| 28850000 | ARAGUATINS | 04/03/2021 | 743.0 | 743.0 | 744.0 | 744.0 | 743.0 | 711.0 |
| 22151000 | UHE LUÍS EDUARDO MAGALHÃES JACINTO | 04/03/2021 | 605.0 | 607.0 | 607.0 | 607.0 | 620.0 | 636.0 |
| 23150100 | UHE ESTREITO RIO MANOEL ALVES PEQUENO | 04/03/2021 | 546.0 | 563.0 | 581.0 | 599.0 | 652.0 | 530.0 |
| 26350000 | SÃO FÉLIX DO ARAGUAIA | 04/03/2021 | 643.0 | 642.0 | 641.0 | 640.0 | 637.0 | 596.0 |

Referências

- Selecionar
- Sem Informação Atualizada
- Sem dado de referência
- Abaixo da cota de déficit hídrico ou da permanência de 90%
- Estado normal
- Acima da cota de atenção ou da permanência de 10%
- Acima da cota de alerta
- Acima da cota de emergência
- Rio Cortado (-999,1)
- Rio Seco (-999,2)
- Estações que nunca tiveram transmissões

AVISOS

ÚLTIMOS DADOS → 96h

VAZÃO (m³/s)

| Código | Nome | Data | Último | 4h | 8h | 12h | 24h | 96h |
|----------|---------------------------------------|------------|---------|---------|---------|---------|---------|---------|
| 21758000 | AURORA DO TOCANTINS | 04/03/2021 | - | - | - | - | - | - |
| 21891000 | BARRA DE PALMAS | 04/03/2021 | 394.6 | 412.4 | 407.5 | 383.6 | 354.6 | 698.3 |
| 22050001 | PEIXE | 04/03/2021 | 1936.5 | 1973.2 | 2516.0 | 3195.6 | 2244.2 | 2463.3 |
| 22100000 | COLONHA | 04/03/2021 | 540.8 | 540.8 | 539.3 | 540.8 | 543.9 | 595.6 |
| 22160000 | GURUPI | 04/03/2021 | 77.1 | 76.7 | 76.7 | 76.7 | 78.0 | 72.2 |
| 22220000 | PORTO JERÔNIMO - FAZ. PIRACABANA | 04/03/2021 | 433.4 | 485.0 | 537.7 | 563.4 | 619.8 | 516.5 |
| 22250000 | FAZENDA LOBEIRA | 04/03/2021 | - | - | - | - | - | - |
| 22511000 | RIO PROVIDÊNCIA | 04/03/2021 | 83.8 | 90.3 | 100.4 | 113.4 | - | - |
| 22670000 | RIO NOVO | 04/03/2021 | 113.3 | 116.2 | - | - | 123.6 | 196.5 |
| 22680000 | JATOBÁ (FAZENDA BOA NOVA) | 04/03/2021 | 427.6 | 451.1 | 442.3 | 460.1 | 521.3 | 410.3 |
| 22741000 | RIO BALSAS | 04/03/2021 | 388.1 | - | - | - | 418.1 | 313.6 |
| 22900000 | PORTO REAL | 04/03/2021 | - | - | - | - | - | - |
| 23100000 | TUPIRATINS | 04/03/2021 | 8633.9 | 8727.4 | 8781.0 | 8834.7 | 8875.1 | 6448.1 |
| 23250000 | GOIATINS | 04/03/2021 | 413.0 | 418.6 | 428.4 | 441.0 | 449.5 | 311.7 |
| 23700000 | DESCARRETO | 04/03/2021 | 10285.0 | - | - | - | 11718.3 | 9492.4 |
| 26710000 | BARREIRA DO PEQUI | 04/03/2021 | 265.6 | 262.9 | - | - | 247.5 | 199.6 |
| 26711000 | FAZENDA COBRAPE | 04/03/2021 | - | - | - | - | - | - |
| 26721000 | DORILÂNDIA | 04/03/2021 | 275.1 | 276.1 | 278.1 | 278.1 | 281.2 | 267.1 |
| 26730000 | PROJETO RIO FORMOSO | 04/03/2021 | 113.6 | 112.9 | 112.1 | 111.4 | 110.0 | 94.9 |
| 26792000 | FOZ RIO DUERÉ | 04/03/2021 | - | - | - | - | - | - |
| 26795100 | RIO URUBU FAZENDA SÃO BENTO | 04/03/2021 | 1.5 | 1.5 | 1.5 | 1.5 | 1.5 | 1.5 |
| 26795700 | RIO URUBU FAZENDA FORTALEZA | 04/03/2021 | - | - | - | - | - | - |
| 26796000 | FOZ RIO XAVANTE | 04/03/2021 | 104.2 | 102.3 | 99.9 | 98.0 | 91.6 | 69.6 |
| 26798000 | RIO FORMOSO | 04/03/2021 | - | - | - | - | - | - |
| 26798500 | FOZ RIO URUBU | 04/03/2021 | - | - | - | - | - | - |
| 26799000 | FOZ RIO FORMOSO | 04/03/2021 | 340.7 | 345.5 | 343.6 | 341.6 | 336.9 | - |
| 26800000 | BARREIRA DA CRUZ | 04/03/2021 | 664.9 | 667.8 | 656.5 | 656.5 | 636.8 | 534.4 |
| 27110000 | RIO DO COCO | 04/03/2021 | - | - | - | - | - | - |
| 27320000 | ARAGUACEMA (CHACARA ARAGUAIA) | 04/03/2021 | - | - | - | - | - | - |
| 27500000 | CONCEIÇÃO DO ARAGUAIA | 04/03/2021 | 5233.2 | 5214.0 | - | - | 5156.9 | 4875.6 |
| 28200000 | PONTE RIO LONTRA | 04/03/2021 | 91.9 | 94.1 | 97.1 | 99.8 | 110.0 | 100.8 |
| 28280000 | ARAGUANÃ | 04/03/2021 | 332.4 | 337.3 | - | - | 359.1 | 357.4 |
| 28300000 | XAMBIOÁ | 04/03/2021 | 10582.9 | 10582.9 | - | - | 10495.8 | 10064.7 |
| 28850000 | ARAGUATINS | 04/03/2021 | 11404.3 | 11404.3 | 11428.7 | 11428.7 | 11404.3 | 10629.2 |
| 22151000 | UHE LUÍS EDUARDO MAGALHÃES JACINTO | 04/03/2021 | 560.6 | 563.6 | 563.6 | 563.6 | 582.9 | 606.9 |
| 23150100 | UHE ESTREITO RIO MANOEL ALVES PEQUENO | 04/03/2021 | 131.1 | 137.0 | 143.3 | 149.6 | 168.4 | 125.6 |
| 26350000 | SÃO FÉLIX DO ARAGUAIA | 04/03/2021 | 3588.0 | 3575.5 | 3563.0 | 3550.6 | 3513.4 | 3025.6 |

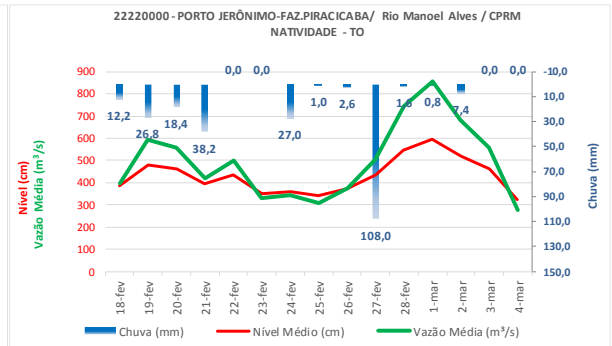
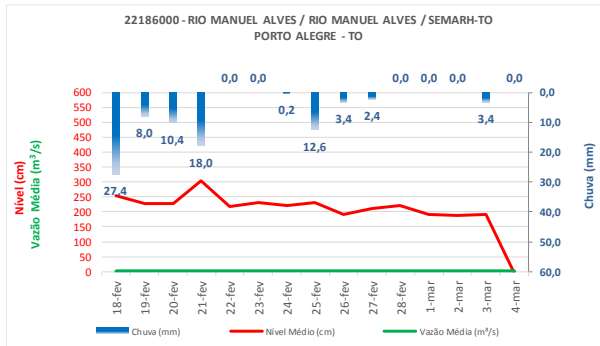
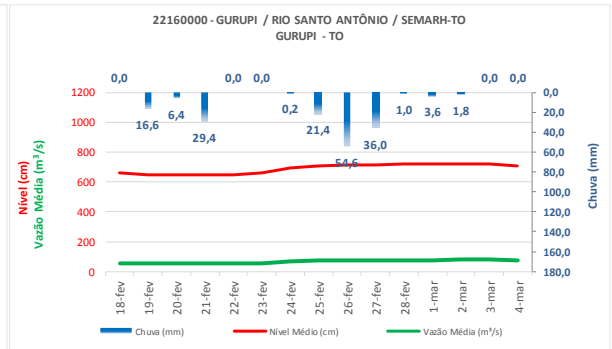
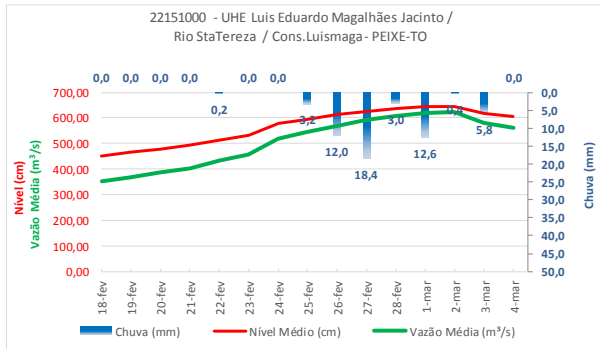
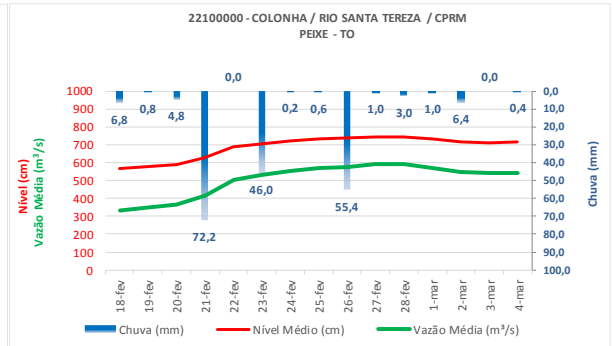
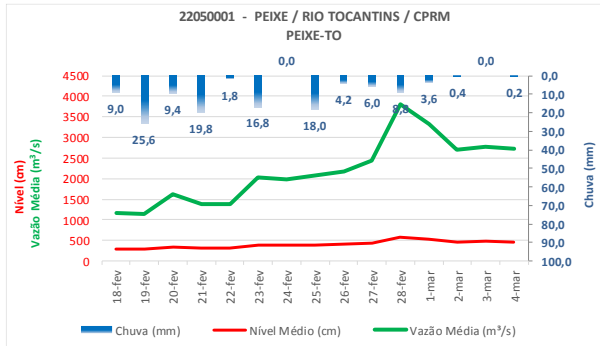
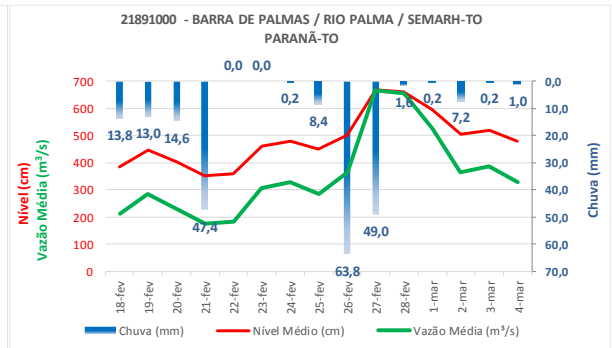
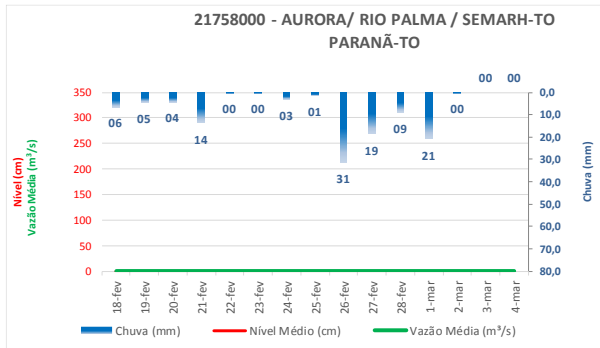
Referências

- Selecionar
- Sem Informação Atualizada
- Sem dado de referência
- Abaixo da Permanência (90%)
- Normal (10% - 90%)
- Acima da permanência de 10%
- Estações que nunca tiveram transmissões

AVISOS

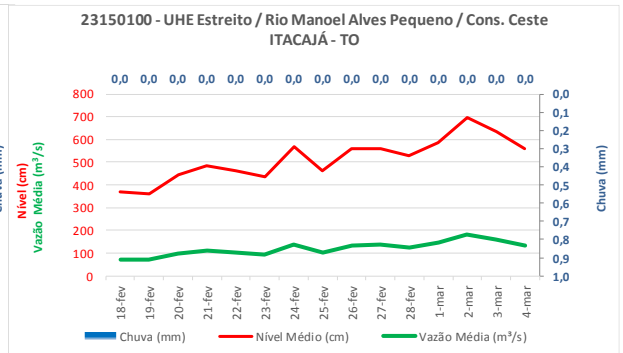
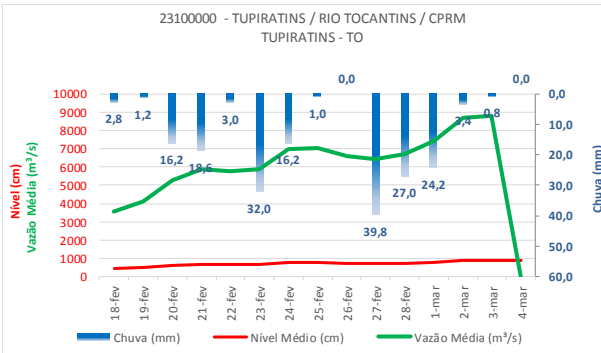
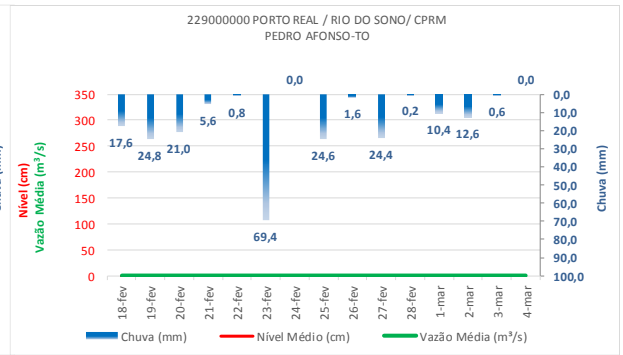
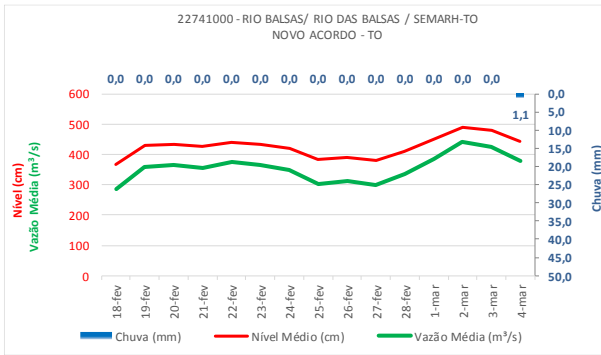
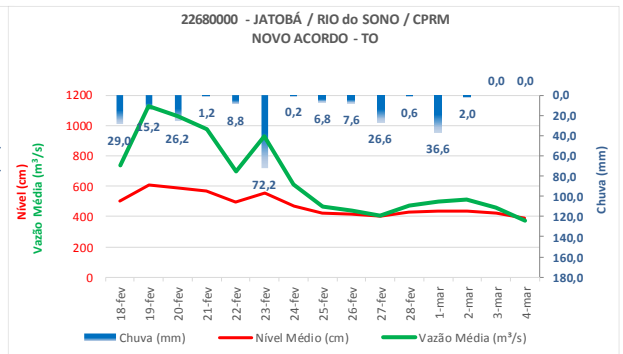
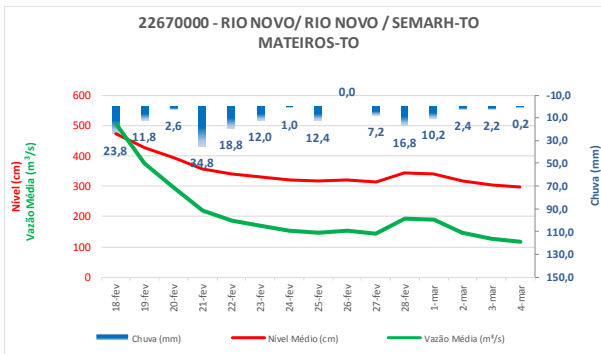
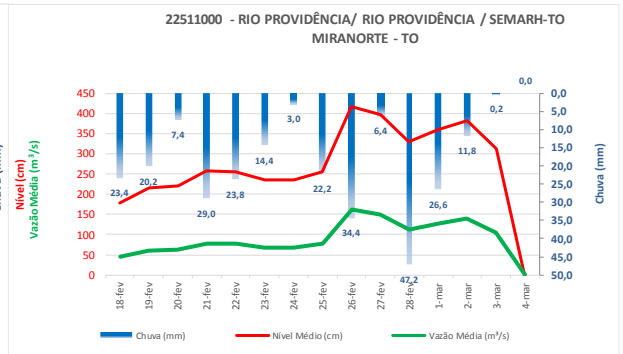
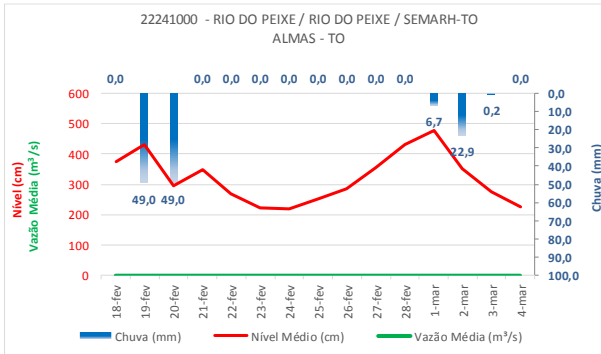
MONITORAMENTO DAS PCD'S

➔ 15 DIAS



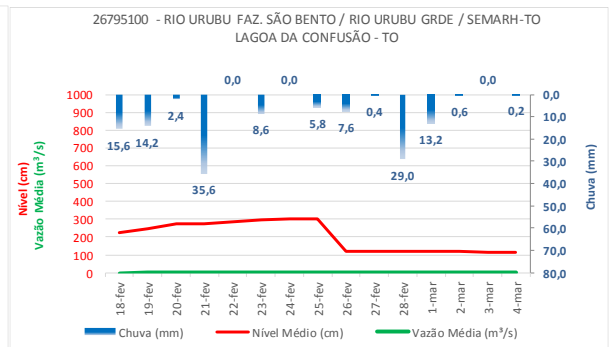
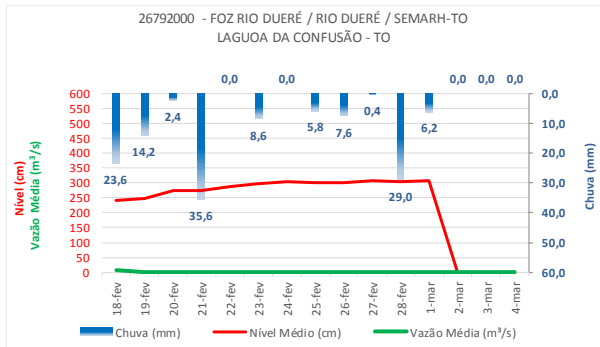
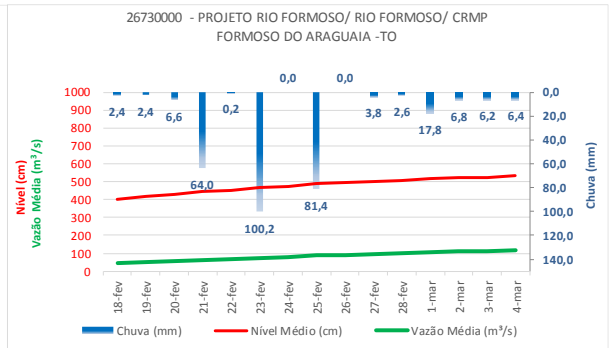
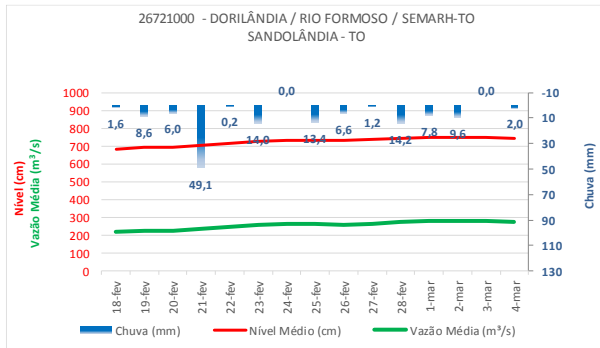
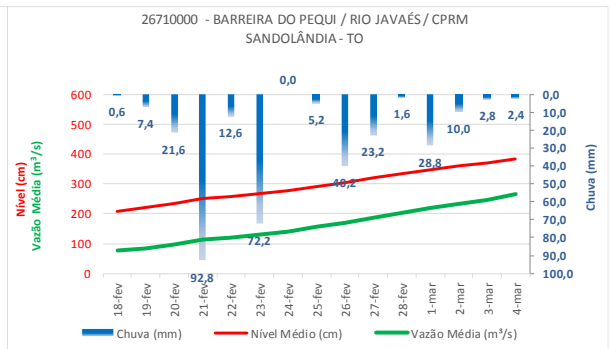
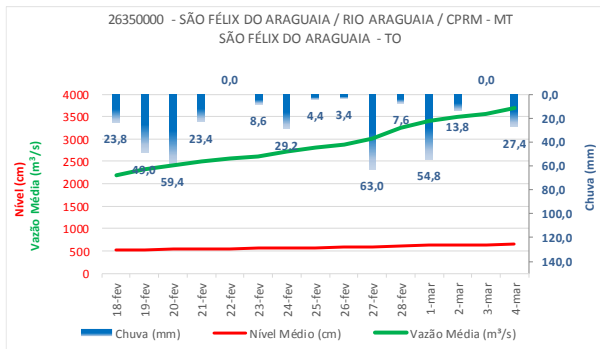
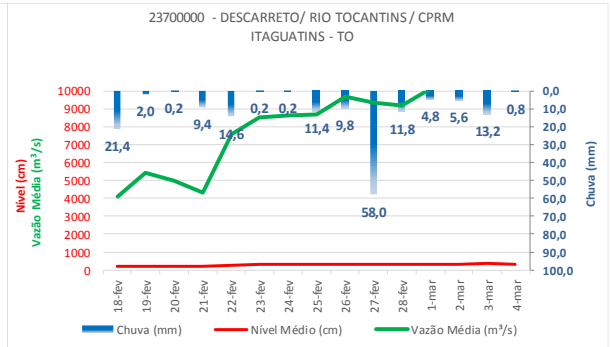
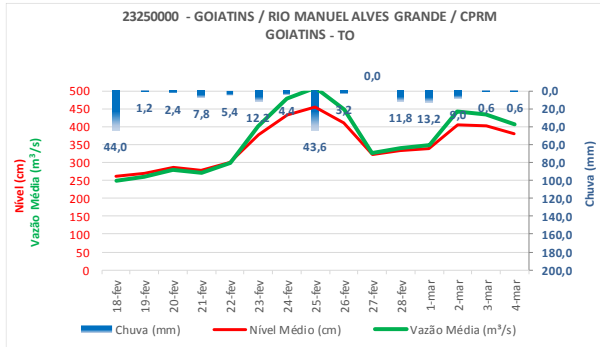
MONITORAMENTO DAS PCD's

➔ 15 DIAS



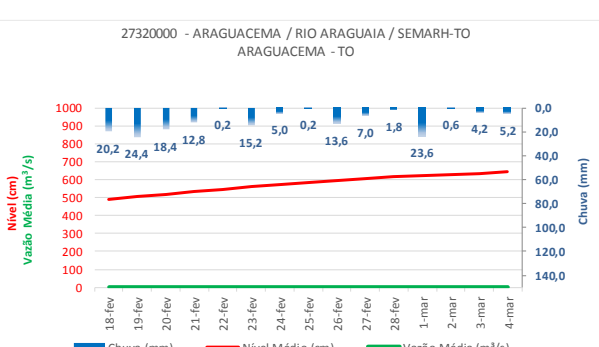
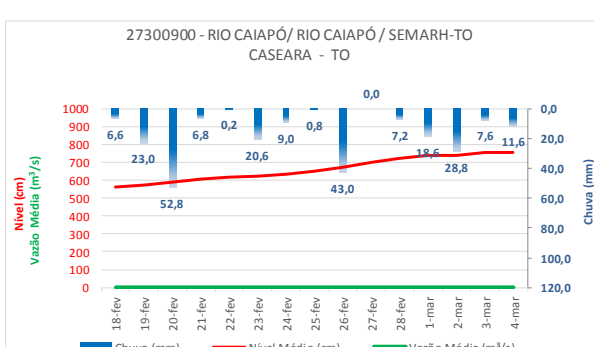
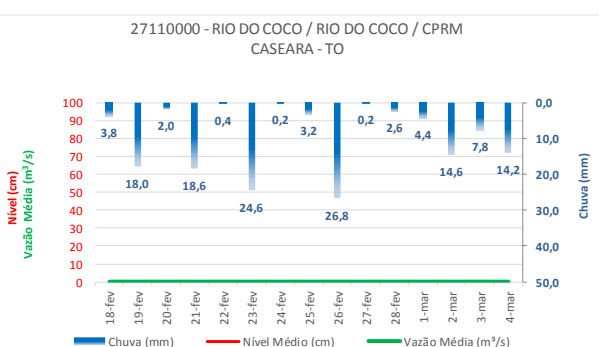
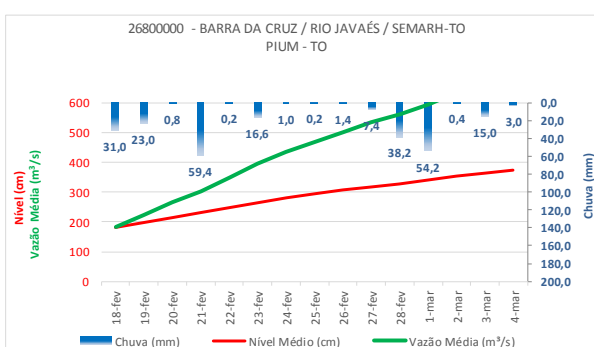
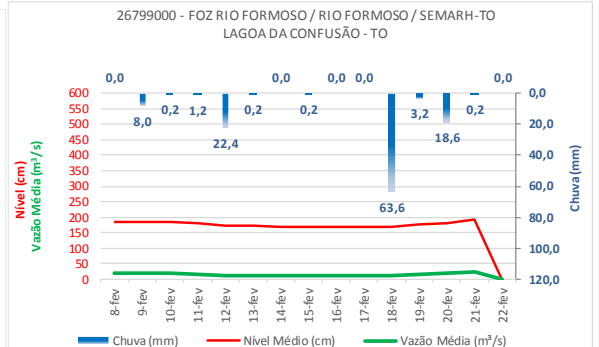
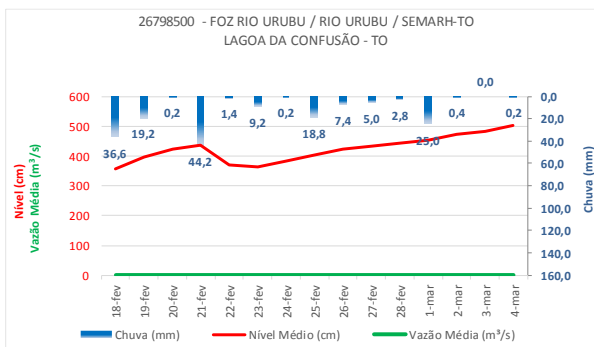
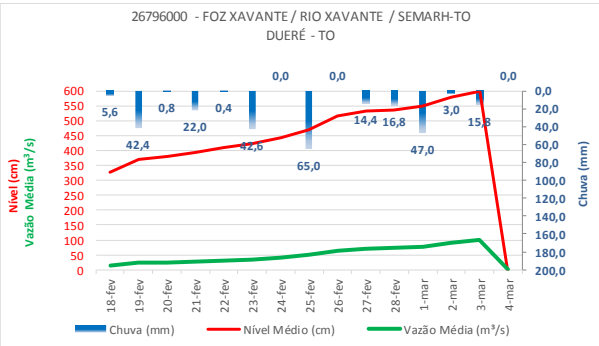
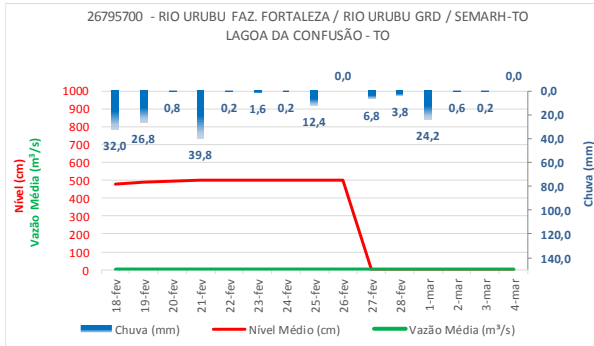
MONITORAMENTO DAS PCD'S

➔ 15 DIAS



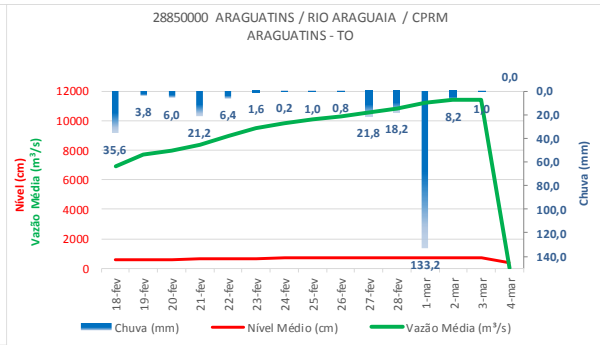
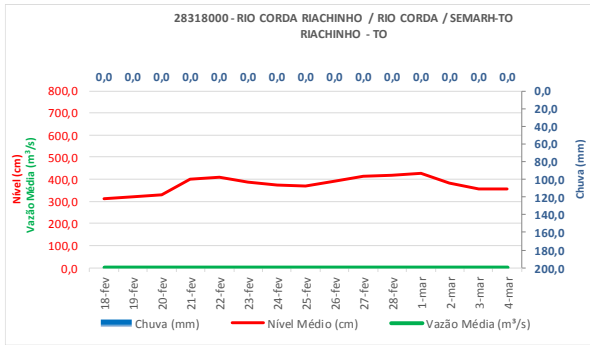
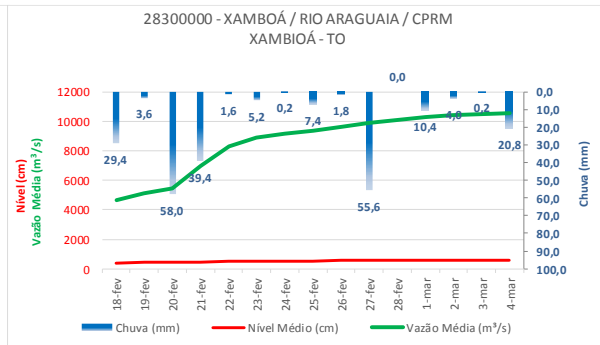
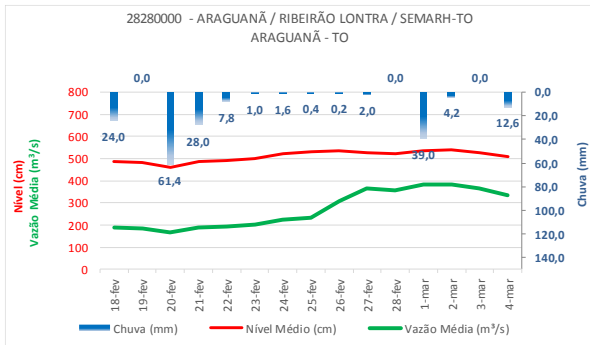
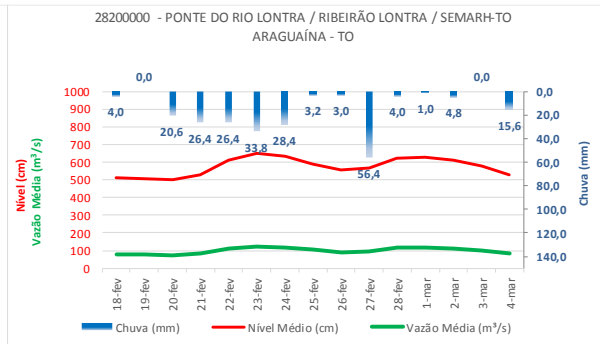
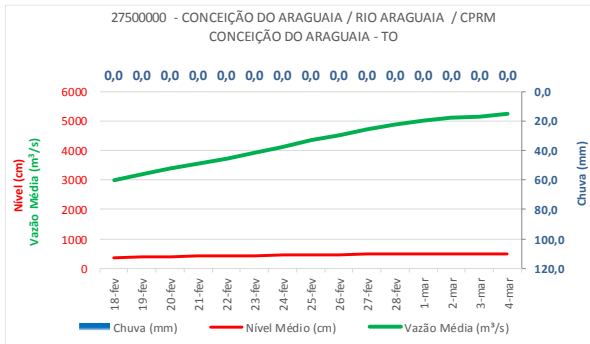
MONITORAMENTO DAS PCD's

➔ 15 DIAS



MONITORAMENTO DAS PCD's

15 DIAS



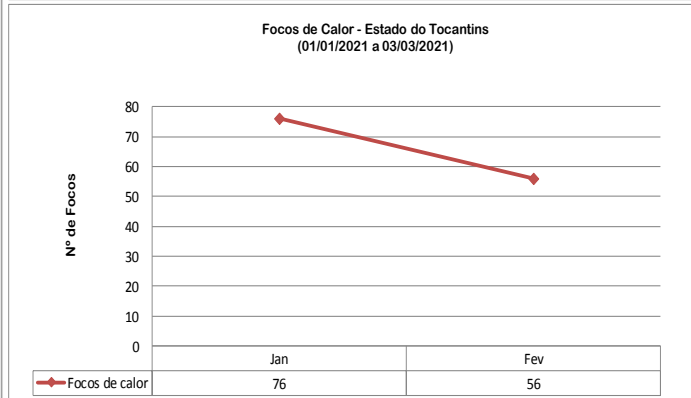
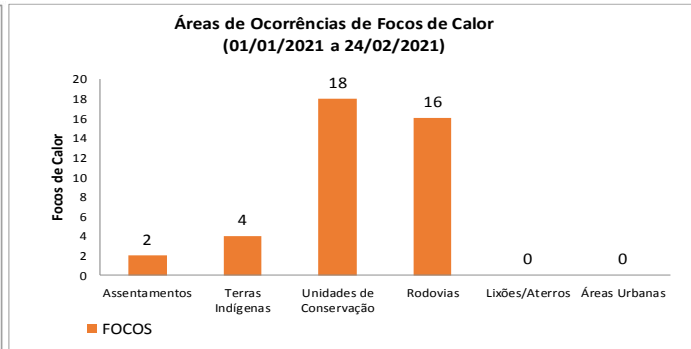
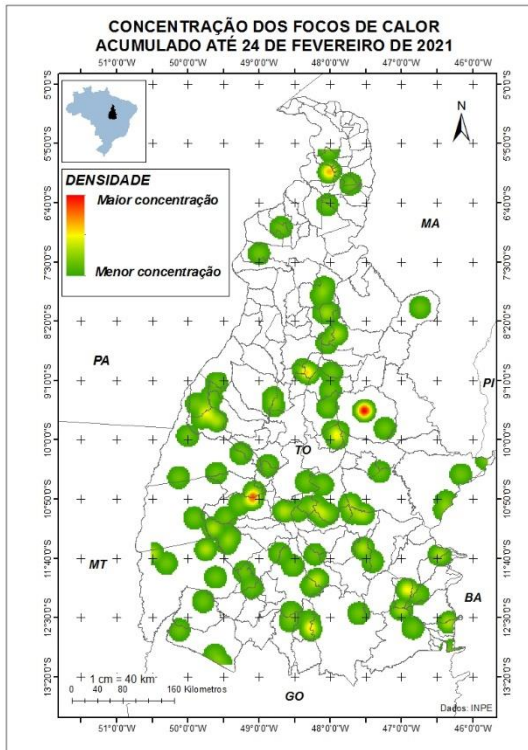
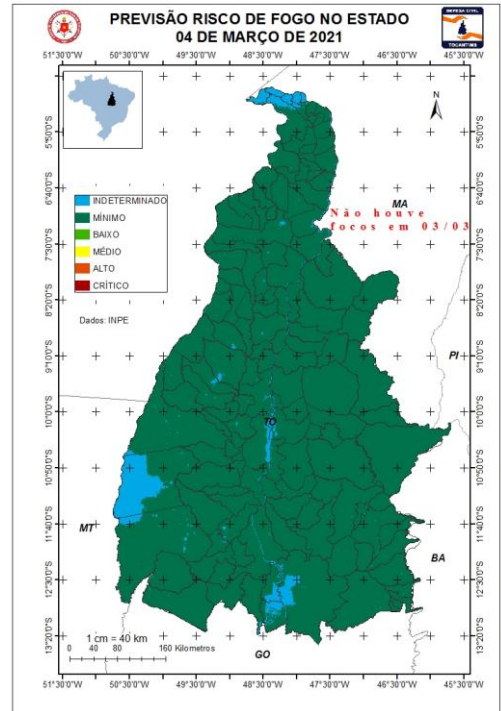
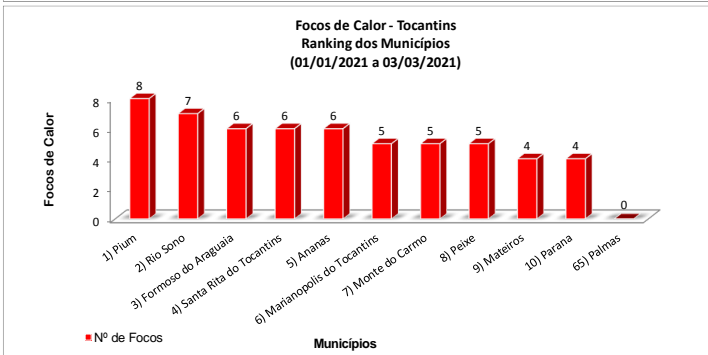
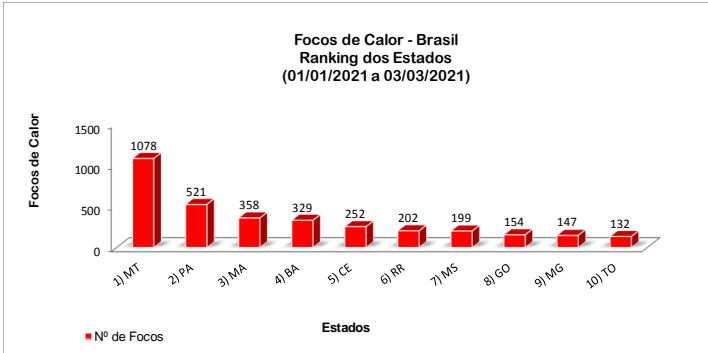
AVISOS

Área reservada para avisos e alertas.

Fonte: Agência Nacional de Águas – ANA, disponível em www.gestorpcd.ana.gov.br

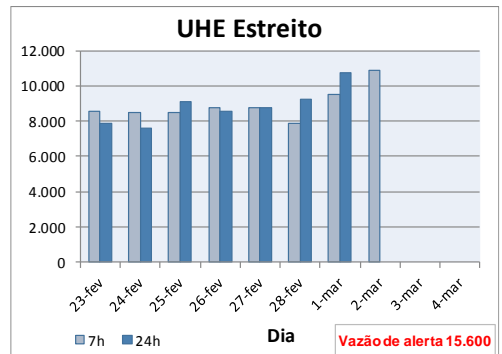
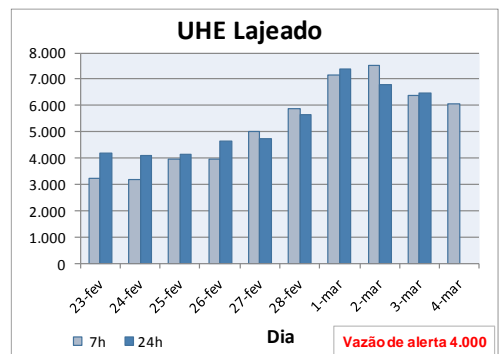
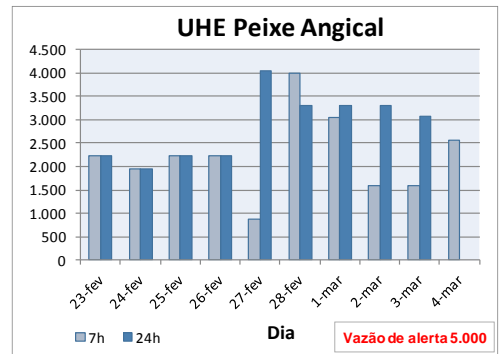
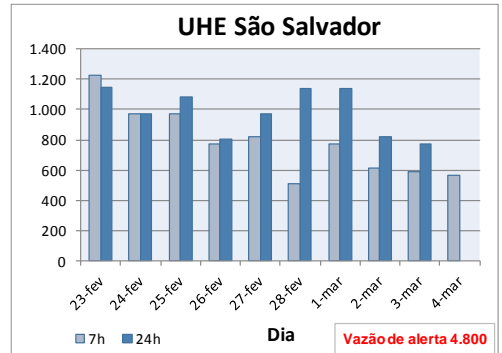
FOCOS DE CALOR

REGISTROS EM 2021:



USINAS HIDRELÉTRICAS

INFORMAÇÕES DAS VAZÕES DEFLUENTES (m³/s)



AVISOS

A UHE LAJEADO registrou hoje, dia 04/03/2021, vazão defluente superior ao da vazão de atenção. De acordo com informações da UHE, a condição de operação hidráulica é normal. Estão indisponíveis os dados da vazão defluente da UHE ESTREITO, desde o dia 03/03/2021.

RECOMENDAÇÕES

PERÍODO CHUVOSO

Alerta de Enchente (antes da enchente):

- Ficar sempre atento para aos alertas emitidos pela Defesa Civil, divulgações em rádios, TVs, jornais e outros informativos;
- Siga as orientações da Defesa Civil, saindo o quanto antes do local com previsão de ser inundado ou alagado.
- Jamais enfrente a enchente, a maioria dos resgates nos casos de enchentes é de pessoas que a enfrentaram;
- Não queira retirar tudo de sua residência ou local de morada, retire apenas aquilo que for viável antes que o local seja atingido;
- Procurar sempre se abrigar em local seguro, casas de parentes, amigos ou abrigos públicos;
- Pessoas que residem ou possuam propriedades abaixo (jusante) de Usinas Hidrelétricas e Barragens, estar sempre atentas ao nível dos rios e informações fornecidas para que não possam ser surpreendidos com o aumento do nível do rio em caso de abertura de comportas (UHES) ou rompimento de barragem.

Alerta de Enchente (Depois da enchente):

- Siga os conselhos da Defesa Civil. Regresse a casa só depois de lhe ser dada essa indicação.
- Preste atenção às indicações difundidas pela comunicação social.
- Facilite o trabalho das equipes de remoção e limpeza da via pública.
- Ao entrar em casa, faça uma inspeção que lhe permita verificar se a casa ameaça ruir. Se tal for provável, não entre.
- Não pise nem mexa em cabos elétricos caídos. Não se esqueça de que a água é condutora de eletricidade.

PERÍODO DE ESTIAGEM

A Defesa Civil Estadual informa que o tempo seco aumenta o risco de incêndios florestais. Com isso recomenda-se à população, não fazer fogueiras e também não jogar pontas de cigarros para fora dos veículos. Além disso, os motoristas que trafegarem por regiões sujeitas a incêndios deverão ter atenção redobrada devido à visibilidade reduzida pela fumaça. Para a população em geral, não colocar fogo em folhas ou galhos secos e principalmente nos terrenos baldios.

A Defesa Civil Estadual orienta a todos que durante o período de estiagem, na qual há aumento de temperatura e baixa Umidade Relativa do Ar (UR%), tomem certos cuidados, como evitar atividades ao ar livre entre 10h e 16h, bebam bastante água, evitam banhos quentes e demorados e não se exponham por muito tempo ao ar-condicionado, além de usar protetor solar.

| UMIDADE RELATIVA DO AR | | |
|---|--|--|
| Entre 20 e 30% Estado de Atenção | Entre 12 e 20% Estado de Alerta | Abaixo de 12% Estado de Emergência |
| Evitar exercícios físicos ao ar livre entre 11 e 15 horas. | Observar as recomendações do "Estado de Atenção". | Observar as recomendações do "Estado de Atenção" e do "Estado de Alerta". |
| Umidificar o ambiente. | Suprimir exercícios físicos e trabalhos ao ar livre entre 10 e 16 horas. | Determinar a interrupção de qualquer atividade ao ar livre entre 10 e 16 horas como aulas de educação física, coleta de lixo, entrega de correspondência, etc. |
| Sempre que possível, permanecer em locais protegidos do sol, em áreas vegetadas, etc. | Evitar aglomerações em ambientes fechados. | Determinar a suspensão de atividades que exijam aglomerações de pessoas em recintos fechados como aulas, cinemas, etc, entre 10 e 16 horas. |
| | Usar soro fisiológico para olhos e narinas | Manter umidificados os ambientes internos, principalmente quartos de crianças, hospitais, etc. |

Fonte: CPTEC.

ERISVALDO DE OLIVEIRA ALVES – TC QOBM
Superintendente da Coordenadoria Estadual de Proteção e Defesa Civil

ANTONIO LUIZ SOARES DA SILVA – MAJ QOBM
Gerente do Centro de Monitoramento