



BOLETIM DA SALA DE SITUAÇÃO

Nº 057, de sexta-feira, 16 de abril de 2021

Gerência de Monitoramento
Defesa Civil - CBMTO

PREVISÃO DO TEMPO

| PREVISÃO METEOROLÓGICA | | | | | | | | | | |
|------------------------|-------------|------|--------|------|--------|------|------------------------|------|--------|------|
| Município | Temperatura | | | | | | Umidade Relativa do ar | | | |
| | 16-abr | | 17-abr | | 18-abr | | 16-abr | | 17-abr | |
| | Mín | Máx | Mín | Máx | Mín | Máx | Mín | Máx | Mín | Máx |
| Palmas | 22°C | 34°C | 24°C | 33°C | 23°C | 31°C | 50% | 95% | 40% | 100% |
| Araguaína | 23°C | 33°C | 23°C | 31°C | 23°C | 31°C | 60% | 100% | 70% | 100% |
| Araguatins | 23°C | 32°C | 23°C | 31°C | 22°C | 29°C | 70% | 100% | 65% | 100% |
| Campos lindos | 22°C | 33°C | 21°C | 32°C | 22°C | 28°C | 40% | 100% | 70% | 100% |
| Dianópolis | 20°C | 33°C | 18°C | 33°C | 21°C | 34°C | 30% | 70% | 30% | 70% |
| Formoso do Araguaia | 24°C | 35°C | 25°C | 35°C | 24°C | 35°C | 30% | 90% | 30% | 90% |
| Gurupi | 25°C | 34°C | 23°C | 34°C | 24°C | 33°C | 30% | 90% | 30% | 70% |
| Marianópolis do TO | 23°C | 32°C | 24°C | 31°C | 24°C | 30°C | 60% | 100% | 65% | 100% |
| Mateiros | 19°C | 34°C | 19°C | 33°C | 19°C | 32°C | 35% | 100% | 35% | 90% |
| Paraná | 21°C | 36°C | 20°C | 36°C | 22°C | 36°C | 30% | 80% | 20% | 60% |
| Pedro Afonso | 22°C | 34°C | 23°C | 34°C | 23°C | 31°C | 40% | 100% | 70% | 100% |
| Peixe | 25°C | 35°C | 23°C | 36°C | 23°C | 35°C | 30% | 90% | 30% | 80% |
| Porto Nacional | 23°C | 34°C | 24°C | 34°C | 24°C | 30°C | 60% | 95% | 40% | 95% |
| Colinas do TO | 23°C | 30°C | 23°C | 29°C | 24°C | 29°C | 70% | 95% | 70% | 100% |
| Lagoa da Confusão | 24°C | 34°C | 24°C | 35°C | 24°C | 32°C | 50% | 100% | 30% | 100% |
| Pium | 23°C | 33°C | 24°C | 33°C | 23°C | 32°C | 60% | 100% | 50% | 100% |
| Rio Sono | 21°C | 34°C | 23°C | 34°C | 23°C | 30°C | 40% | 100% | 40% | 100% |
| Santa Fé do Araguaia | 24°C | 32°C | 24°C | 31°C | 24°C | 30°C | 60% | 100% | 80% | 100% |
| Santa Rosa do TO | 24°C | 34°C | 23°C | 34°C | 24°C | 31°C | 40% | 90% | 30% | 80% |
| Almas | 20°C | 33°C | 20°C | 34°C | 22°C | 34°C | 30% | 90% | 30% | 70% |
| Taguatinga | 19°C | 32°C | 17°C | 33°C | 19°C | 33°C | 30% | 70% | 30% | 60% |
| Paraíso do TO | 23°C | 32°C | 24°C | 33°C | 24°C | 29°C | 70% | 90% | 50% | 95% |
| Itacajá | 22°C | 33°C | 23°C | 32°C | 23°C | 29°C | 50% | 100% | 80% | 100% |
| Filadélfia | 23°C | 30°C | 23°C | 29°C | 23°C | 29°C | 60% | 100% | 80% | 100% |

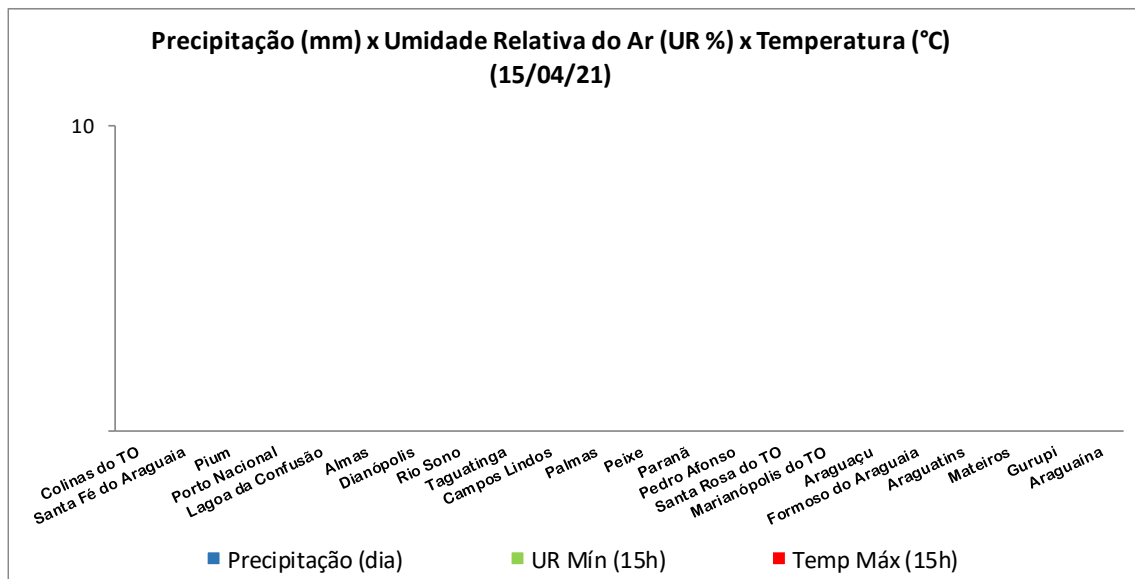
Fonte: Instituto Nacional de Meteorologia (INMET)

AVISOS

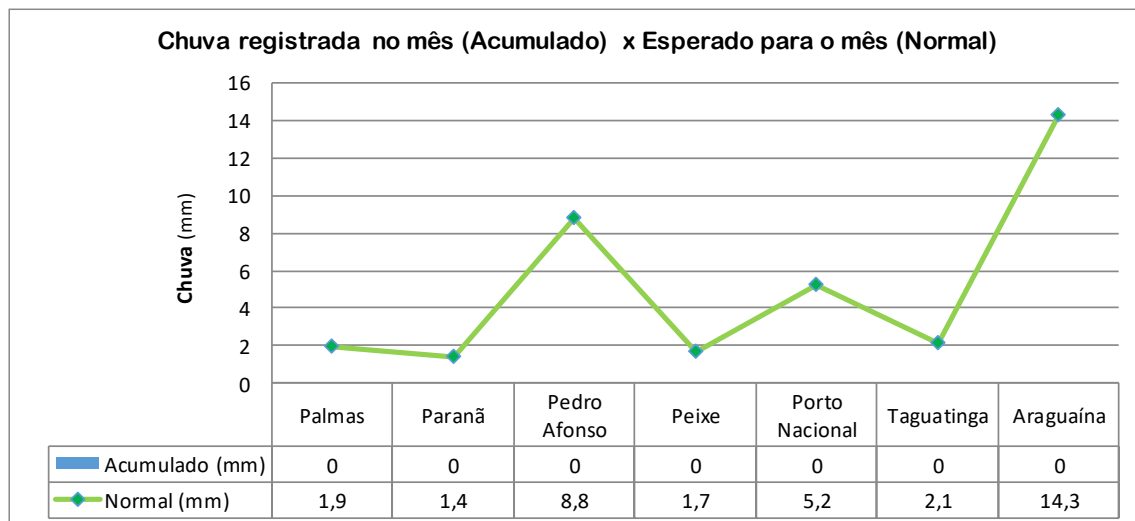
De acordo com aviso meteorológico do Instituto Nacional de Meteorologia (INMET), as regiões do Jalapão, Norte, Sul, Oeste e Centro do Estado do Tocantins, na data de 16/04/2021, encontram-se em risco de ocorrência de Ventos Intensos (60-100km/h), e chuva entre 30 e 60 mm/h ou 50 e 100 mm/dia.

REGISTRO METEOROLÓGICO

DADOS REGISTRADOS NO DIA ANTERIOR: **Dados indisponíveis**

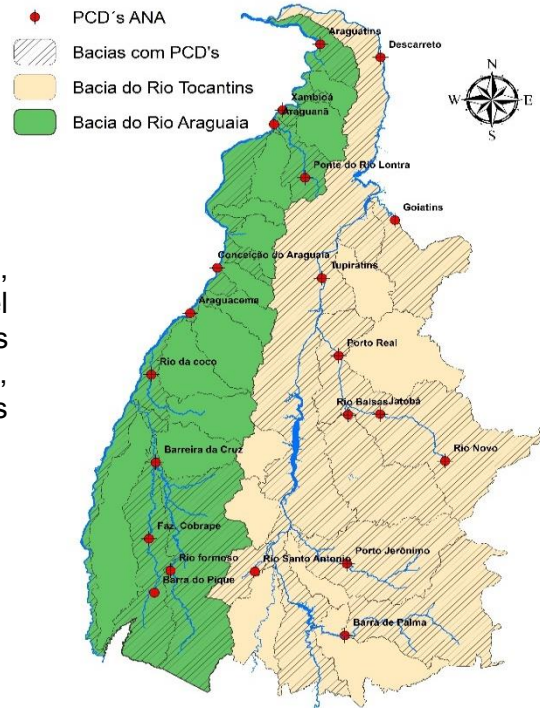


Fonte: Instituto Nacional de Meteorologia (INMET)



OBSERVAÇÃO

MONITORAMENTO HIDROMETEOROLÓGICO



As Plataformas de Coleta de Dados – PCD's, produzem e transmitem dados de chuvas, nível dos rios e vazão, em tempo real, via satélite até os servidores da Agência Nacional de Águas – ANA, sendo disponibilizados via web e processados pelos técnicos da Sala de Situação.

ÚLTIMOS DADOS → 96h

CHUVA (mm)

| Código | Nome | Data | Último | 4h | 8h | 12h | 24h | 96h | |
|----------|---------------------------------------|------------|--------|------|------|------|------|------|------|
| 21758000 | AURORA DO TOCANTINS | 16/04/2021 | 0,0 | 0,0 | 0,0 | 0,0 | 0,0 | 7,6 | |
| 21844900 | RIO PALMEIRAS - TAIPAS | 16/04/2021 | 0,0 | 0,0 | 0,0 | 0,0 | 0,0 | 16,4 | |
| 21891000 | BARRA DE PALMAS | 16/04/2021 | 0,0 | 0,0 | 0,0 | 0,0 | 0,0 | 0,2 | |
| 22050001 | PEIXE | 16/04/2021 | 0,0 | 0,0 | 0,0 | 0,0 | 0,0 | 0,6 | |
| 22100000 | COLONHA | 16/04/2021 | 0,0 | 0,0 | 0,0 | 0,0 | 0,0 | 0,0 | |
| 22160000 | GURUPI | 16/04/2021 | 0,0 | 0,0 | 0,0 | 0,0 | 3,4 | 6,6 | |
| 22186000 | RIO MANUEL ALVES - PORTO ALEGRE DO TO | 16/04/2021 | 0,0 | 0,0 | 0,0 | 0,0 | 0,0 | 0,6 | |
| 22220000 | PORTO JERÔNIMO - FAZ. PIRACICABA | 16/04/2021 | 0,0 | 0,0 | 0,0 | 0,0 | 0,0 | 0,4 | |
| 22241000 | RIO DO PEIXE - ALMAS - TO | 16/04/2021 | 0,0 | 0,0 | 0,0 | 0,0 | 0,0 | 0,0 | |
| 22250000 | FAZENDA LOBEIRA | 16/04/2021 | 0,0 | 0,0 | 0,0 | 0,0 | 0,0 | 0,0 | |
| 22511000 | RIO PROVIDÊNCIA | 16/04/2021 | 0,0 | 13,8 | 48,4 | 48,4 | 51,2 | 62,2 | |
| 22670000 | RIO NOVO | 16/04/2021 | 0,0 | 0,0 | 0,0 | 0,0 | 2,8 | 89,4 | |
| 22680000 | JATOBÁ (FAZENDA BOA NOVA) | 16/04/2021 | 0,0 | 0,0 | 0,0 | 0,0 | 0,0 | 23,4 | |
| 22741000 | RIO BALSAS | 16/04/2021 | - | - | - | - | - | - | |
| 22900000 | PORTO REAL | 16/04/2021 | 0,0 | 0,2 | 0,4 | 0,8 | 1,0 | 9,0 | |
| 23100000 | TUPIRATINS | 16/04/2021 | 0,0 | 0,0 | 0,0 | 0,4 | 18,2 | 29,6 | |
| 23250000 | GOIATINS | 16/04/2021 | 0,0 | 0,2 | 0,2 | 0,4 | 17,0 | 22,8 | |
| 23700000 | DESCARRETO | 16/04/2021 | 0,0 | 0,0 | 0,0 | 9,4 | 9,6 | 25,0 | |
| 26710000 | BARREIRA DO PEQUI | 16/04/2021 | 0,0 | 0,0 | 0,0 | 0,0 | 4,4 | 8,0 | |
| 26711000 | FAZENDA COBRAPE | 16/04/2021 | - | - | - | - | - | - | |
| 26721000 | DORILÂNDIA | 16/04/2021 | 0,0 | 0,0 | 0,0 | 0,4 | 1,2 | 2,8 | |
| 26730000 | PROJETO RIO FORMOSO | 16/04/2021 | 0,0 | 0,0 | 0,0 | 0,0 | 0,2 | 25,6 | |
| 26792000 | FOZ RIO DUERÉ | 16/04/2021 | - | - | - | - | - | - | |
| 26795100 | RIO URUBU FAZENDA SÃO BENTO | 16/04/2021 | 0,0 | 0,0 | 0,0 | 0,0 | 0,0 | 3,4 | |
| 26795700 | RIO URUBU FAZENDA FORTALEZA | 16/04/2021 | 0,0 | 0,0 | 0,0 | 0,0 | 4,4 | 19,2 | |
| 26796000 | FOZ RIO XAVANTE | 16/04/2021 | 0,0 | 0,0 | 0,0 | 0,0 | 0,0 | 24,0 | |
| 26798000 | RIO FORMOSO | 16/04/2021 | 0,0 | 0,0 | 0,0 | 0,0 | 0,0 | 21,0 | |
| 26798500 | FOZ RIO URUBU | 16/04/2021 | 0,0 | 0,0 | 0,0 | 0,0 | 0,0 | 14,2 | |
| 26799000 | FOZ RIO FORMOSO | 16/04/2021 | 0,0 | 0,0 | 0,0 | 0,4 | 0,4 | 15,4 | |
| 26800000 | BARREIRA DA CRUZ | 16/04/2021 | 0,0 | 0,0 | 0,0 | 7,2 | 7,2 | 17,6 | |
| 27110000 | RIO DO COCO | 16/04/2021 | 0,4 | 2,8 | 2,8 | 2,8 | 20,8 | 32,4 | |
| 27300900 | RIO CAIAPÓ - FAZ GRUPO AGROPOLAU | 16/04/2021 | 0,2 | 1,6 | 1,6 | 1,6 | 5,8 | 47,0 | |
| 27320000 | ARAGUACEMA (CHACARA ARAGUAIA) | 16/04/2021 | 1,6 | 2,0 | 2,0 | 3,4 | 6,0 | 11,2 | |
| 27500000 | CONCEIÇÃO DO ARAGUAIA | 16/04/2021 | 0,0 | 0,0 | 0,0 | 0,0 | 0,0 | 0,0 | |
| 28200000 | PONTE RIO LONTRA | 16/04/2021 | 0,0 | 0,2 | 0,2 | 0,2 | 0,2 | 15,2 | |
| 28200000 | ARAGUANÁ | 16/04/2021 | - | - | - | - | - | - | |
| 28300000 | XAMBIOÁ | 16/04/2021 | 0,0 | 0,0 | 0,0 | 0,0 | 4,4 | 36,0 | |
| 28318000 | RIO CORDA RIACHINHO | 16/04/2021 | 0,0 | 0,0 | 0,0 | 0,0 | 0,0 | 0,0 | |
| 28850000 | ARAGUATINS | 16/04/2021 | 0,0 | 0,0 | 0,0 | 0,2 | 3,2 | 5,0 | 34,4 |
| 22151000 | UME LUIS EDUARDO MAGALHÃES JACINTO | 16/04/2021 | 0,0 | 0,0 | 0,0 | 0,0 | 5,6 | 5,6 | |
| 23150100 | UME ESTREITO RIO MANOEL ALVES PEQUENO | 16/04/2021 | 60,4 | - | - | - | - | - | |
| 26350000 | SÃO FELIX DO ARAGUAIA | 16/04/2021 | 0,0 | 0,4 | 0,8 | 1,4 | 5,0 | 13,2 | |

Referências

- Selecionar
- Sem Informação Atualizada
- Sem Chuva
- Muito fraca (< 5mm)
- Fraca (>= 5 a 10mm)
- Moderada (>= 10 a 20mm)
- Forte (>= 20 a 40mm)
- Muito forte (>= 40mm)
- Estações que nunca tiveram transmissões

AVISOS

ÚLTIMOS DADOS → 96h

NÍVEL (cm)

| Código | Nome | Data | Último | 4h | 8h | 12h | 24h | 96h |
|----------|---------------------------------------|------------|--------|-----|-----|-----|-----|-----|
| 21758000 | AURORA DO TOCANTINS | 16/04/2021 | 270 | 274 | 272 | 269 | 258 | 270 |
| 21844900 | RIO PALMEIRAS - TAIPAS | 16/04/2021 | 143 | 143 | - | - | 143 | 143 |
| 21891000 | BARRA DE PALMAS | 16/04/2021 | 351 | 352 | 352 | 352 | 352 | 353 |
| 22050001 | PEIXE | 16/04/2021 | 171 | 170 | 170 | 171 | 177 | 171 |
| 22100000 | COLONHA | 16/04/2021 | 297 | 298 | 298 | 299 | 300 | 327 |
| 22160000 | GURUPI | 16/04/2021 | 550 | 550 | 551 | 552 | 554 | 566 |
| 22186000 | RIO MANUEL ALVES - PORTO ALEGRE DO TO | 16/04/2021 | 82 | 82 | 83 | 82 | 83 | 83 |
| 22220000 | PORTO JERÔNIMO - FAZ. PIRACICABA | 16/04/2021 | 200 | 200 | 200 | 200 | 200 | 207 |
| 22241000 | RIO DO PEIXE - ALMAS - TO | 16/04/2021 | 155 | 156 | 155 | 155 | 163 | 156 |
| 22250000 | FAZENDA LOBEIRA | 16/04/2021 | - | - | - | - | - | - |
| 22511000 | RIO PROVIDÊNCIA | 16/04/2021 | 123 | 113 | 106 | 106 | 104 | 108 |
| 22670000 | RIO NOVO | 16/04/2021 | 271 | 271 | 271 | 272 | 272 | 268 |
| 22680000 | JATOBÁ (FAZENDA BOA NOVA) | 16/04/2021 | 351 | 351 | 351 | 352 | 355 | 327 |
| 22741000 | RIO BALSAS | 16/04/2021 | - | - | - | - | - | - |
| 22900000 | PORTO REAL | 16/04/2021 | - | - | - | - | - | - |
| 23100000 | TUPIRATINS | 16/04/2021 | 290 | 289 | 289 | 288 | 294 | 236 |
| 23250000 | GOIATINS | 16/04/2021 | 163 | 161 | 156 | 157 | 152 | 155 |
| 23700000 | DESCARRETO | 16/04/2021 | 178 | 151 | 132 | 126 | 161 | 129 |
| 26710000 | BARREIRA DO PEQUI | 16/04/2021 | 291 | 293 | 295 | 298 | 305 | 356 |
| 26711000 | FAZENDA COBRAPE | 16/04/2021 | - | - | - | - | - | - |
| 26721000 | DORILÂNDIA | 16/04/2021 | 349 | 350 | 351 | 352 | 356 | 380 |
| 26730000 | PROJETO RIO FORMOSO | 16/04/2021 | 486 | 486 | 487 | 487 | 489 | 495 |
| 26792000 | FOZ RIO DUERÉ | 16/04/2021 | - | - | - | - | - | - |
| 26795100 | RIO URUBU FAZENDA SÃO BENTO | 16/04/2021 | 185 | 185 | 185 | 184 | 184 | 201 |
| 26795700 | RIO URUBU FAZENDA FORTALEZA | 16/04/2021 | 467 | 468 | 468 | 469 | 470 | 474 |
| 26796000 | FOZ RIO XAVANTE | 16/04/2021 | 461 | 462 | 463 | 464 | 467 | 490 |
| 26798000 | RIO FORMOSO | 16/04/2021 | 576 | 580 | 580 | 580 | 585 | 613 |
| 26798500 | FOZ RIO URUBU | 16/04/2021 | 450 | 433 | 436 | 447 | 418 | 419 |
| 26799000 | FOZ RIO FORMOSO | 16/04/2021 | 482 | 483 | 484 | 489 | 490 | 506 |
| 26800000 | BARREIRA DA CRUZ | 16/04/2021 | 432 | 433 | 435 | 436 | 438 | 456 |
| 27110000 | RIO DO COCO | 16/04/2021 | 485 | 486 | 487 | 487 | 490 | 502 |
| 27300900 | RIO CAIAPÓ - FAZ GRUPO AGROPÁULO | 16/04/2021 | 516 | 503 | 505 | 527 | 512 | 491 |
| 27320000 | ARAGUACEMA (CHACARA ARAGUAIA) | 16/04/2021 | 714 | 714 | 715 | 716 | 718 | 728 |
| 27500000 | CONCEIÇÃO DO ARAGUAIA | 16/04/2021 | 665 | - | - | 664 | 667 | 679 |
| 28200000 | PONTE RIO LONTRA | 16/04/2021 | 287 | 287 | 287 | 288 | 295 | 270 |
| 28280000 | ARAGUANÃ | 16/04/2021 | - | - | - | - | - | - |
| 28300000 | XAMBOIÁ | 16/04/2021 | 549 | 550 | 550 | 551 | 552 | 564 |
| 28318000 | RIO CORDA RIACHINHO | 16/04/2021 | 230 | 230 | 230 | 231 | 233 | 242 |
| 28850000 | ARAGUATINS | 16/04/2021 | 721 | 722 | 724 | 723 | 726 | 746 |
| 22151000 | UHE LUÍS EDUARDO MAGALHÃES JACINTO | 16/04/2021 | 240 | 240 | 240 | 239 | 246 | 283 |
| 23150100 | UHE ESTREITO RIO MANOEL ALVES PEQUENO | 16/04/2021 | 270 | 274 | 284 | 287 | 254 | 248 |
| 26350000 | SÃO FÉLIX DO ARAGUAIA | 16/04/2021 | 610 | 612 | 614 | 616 | 622 | 666 |

Referências

- Selecionar
- Sem Informação Atualizada
- Sem dado de referência
- Abaixo da cota de déficit hídrico ou da permanência de 90%
- Estado normal
- Acima da cota de atenção ou da permanência de 10%
- Acima da cota de alerta
- Acima da cota de emergência
- Rio Cortado (-999,1)
- Rio Seco (-999,2)
- Estações que nunca tiveram transmissões

AVISOS

ÚLTIMOS DADOS → 96h

VAZÃO (m³/s)

| Código | Nome | Data | Último | 4h | 8h | 12h | 24h | 96h |
|----------|---------------------------------------|------------|---------|---------|---------|---------|--------|---------|
| 21758000 | AURORA DO TOCANTINS | 16/04/2021 | 68,6 | 70,3 | 69,4 | 68,1 | 63,5 | 68,6 |
| 21891000 | BARRA DE PALMAS | 16/04/2021 | 175,4 | 176,3 | 176,3 | 176,3 | 176,3 | 177,3 |
| 22050001 | PEIXE | 16/04/2021 | 586 | 582,1 | 582,1 | 586 | 610,4 | 586 |
| 22100000 | COLONHA | 16/04/2021 | 61,5 | 62,2 | 62,2 | 62,9 | 63,6 | 83,5 |
| 22160000 | GURUPI | 16/04/2021 | 26,5 | 26,5 | 26,7 | 26,9 | 27,3 | 29,8 |
| 22220000 | PORTO JERÔNIMO - FAZ. PIRACICABA | 16/04/2021 | 54,9 | 54,9 | 54,9 | 54,9 | 54,9 | 63,8 |
| 22250000 | FAZENDA LOBEIRA | 16/04/2021 | - | - | - | - | - | - |
| 22511000 | RIO PROVIDÊNCIA | 16/04/2021 | 26,1 | 23 | 21 | 21 | 20,4 | 21,5 |
| 22670000 | RIO NOVO | 16/04/2021 | 80,9 | 80,9 | 80,9 | 82,1 | 82,1 | 77,2 |
| 22680000 | JATOBÁ (FAZENDA BOA NOVA) | 16/04/2021 | 269,9 | 269,9 | 267,4 | 267,4 | 277,4 | 210,6 |
| 22741000 | RIO BALSAS | 16/04/2021 | - | - | - | - | - | - |
| 22900000 | PORTO REAL | 16/04/2021 | - | - | - | - | - | - |
| 23100000 | TUPIRATINS | 16/04/2021 | 2264,9 | 2257,3 | 2257,3 | 2249,7 | 2295,4 | 1865,7 |
| 23250000 | GOIATINS | 16/04/2021 | 134 | 131,8 | 126,5 | 127,6 | 122,3 | 125,4 |
| 23700000 | DESCARRETO | 16/04/2021 | 3565,3 | 2761,6 | 2271,1 | 2128,5 | 3044,3 | 2199,1 |
| 26710000 | BARREIRA DO PEQUI | 16/04/2021 | 154,4 | 156,6 | 158,7 | 162 | 169,7 | 229,9 |
| 26711000 | FAZENDA COBRAPE | 16/04/2021 | - | - | - | - | - | - |
| 26721000 | DORILÂNDIA | 16/04/2021 | 28,6 | 29,1 | 29,4 | 29,7 | 30,8 | 38,2 |
| 26730000 | PROJETO RIO FORMOSO | 16/04/2021 | 86,1 | 86,1 | 86,7 | 86,7 | 87,9 | 91,7 |
| 26792000 | FOZ RIO DUERÉ | 16/04/2021 | - | - | - | - | - | - |
| 26795100 | RIO URUBU FAZENDA SÃO BENTO | 16/04/2021 | 7 | 7 | 7 | 6,9 | 6,9 | 1,3 |
| 26795700 | RIO URUBU FAZENDA FORTALEZA | 16/04/2021 | 94,3 | 94,3 | 93 | 93 | 93 | 98,1 |
| 26796000 | FOZ RIO XAVANTE | 16/04/2021 | 45,9 | 46,2 | 46,5 | 46,8 | 47,8 | 55,2 |
| 26798000 | RIO FORMOSO | 16/04/2021 | - | - | - | - | - | - |
| 26798500 | FOZ RIO URUBU | 16/04/2021 | - | - | - | - | - | - |
| 26799000 | FOZ RIO FORMOSO | 16/04/2021 | 411,6 | 412,6 | 413,7 | 418,9 | 418,9 | 438,9 |
| 26800000 | BARREIRA DA CRUZ | 16/04/2021 | 857,9 | 860,8 | 866,7 | 869,6 | 875,5 | 928,7 |
| 27110000 | RIO DO COCO | 16/04/2021 | - | - | - | - | - | - |
| 27320000 | ARAGUACEMA (CHACARA ARAGUAIA) | 16/04/2021 | - | - | - | - | - | - |
| 27500000 | CONCEIÇÃO DO ARAGUAIA | 16/04/2021 | 8687,8 | - | - | 8664,9 | 8733,7 | 9011,1 |
| 28200000 | PONTE RIO LONTRA | 16/04/2021 | 30 | 30 | 30 | 30,2 | 31,4 | 27 |
| 28280000 | ARAGUANÃ | 16/04/2021 | - | - | - | - | - | - |
| 28300000 | XAMBOIÁ | 16/04/2021 | 9725,1 | 9767,3 | 9767,3 | 9809,5 | 9851,9 | 10365,7 |
| 28850000 | ARAGUATINS | 16/04/2021 | 10870,1 | 10894,3 | 10918,5 | 10918,5 | 10991 | 11477,5 |
| 22151000 | UHE LUÍS EDUARDO MAGALHÃES JACINTO | 16/04/2021 | 130,1 | 130,1 | 130,1 | 129,3 | 135,3 | 168,6 |
| 23150100 | UHE ESTREITO RIO MANOEL ALVES PEQUENO | 16/04/2021 | 41,7 | 42,9 | 45,9 | 46,8 | 37,3 | 35,3 |

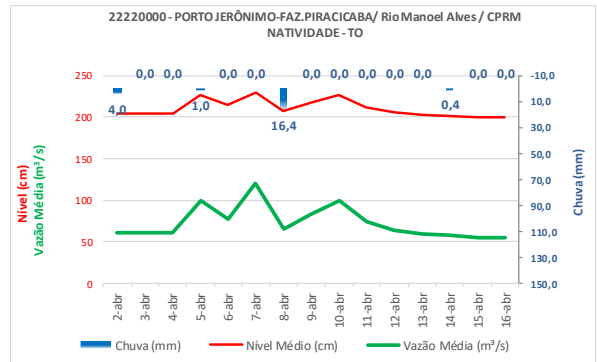
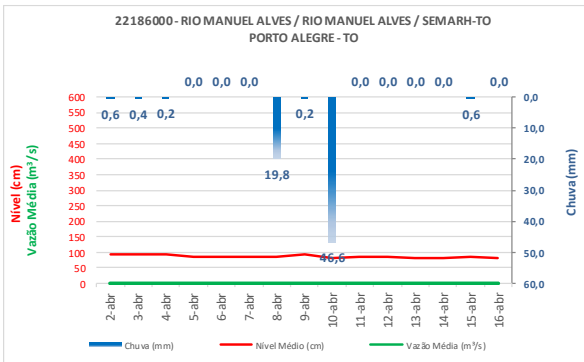
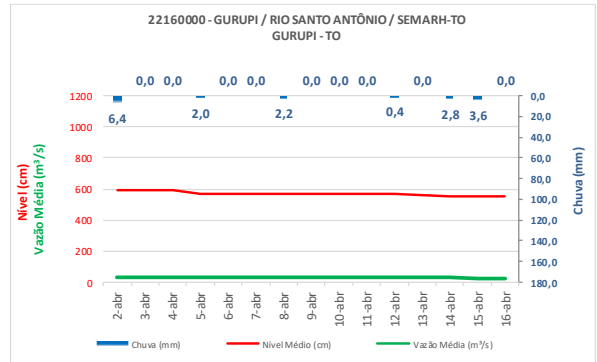
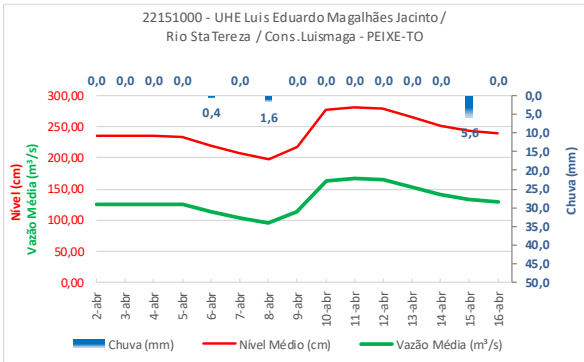
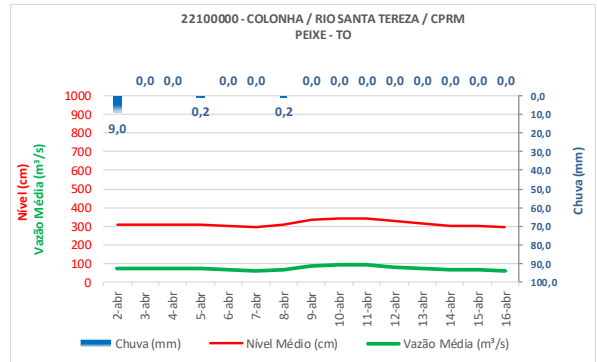
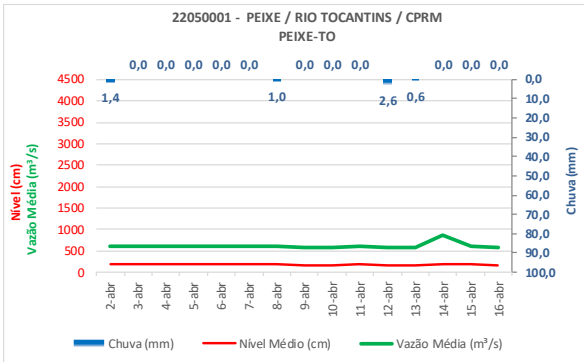
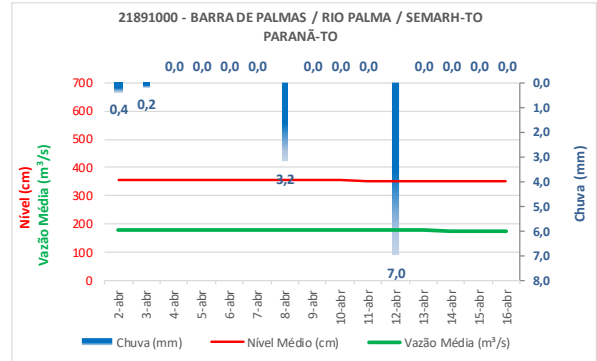
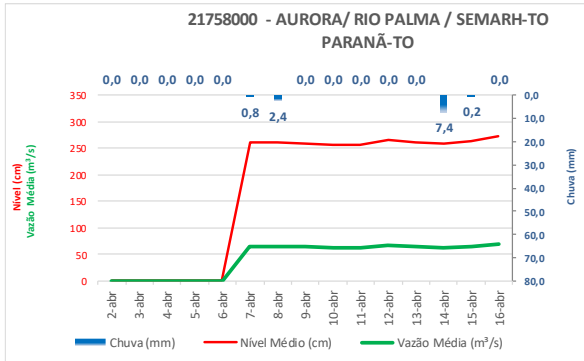
Referências

- Selecionar
- Sem Informação Atualizada
- Sem dado de referência
- Abaixo da Permanência (90%)
- Normal (10% - 90%)
- Acima da permanência de 10%
- Estações que nunca tiveram transmissões

AVISOS

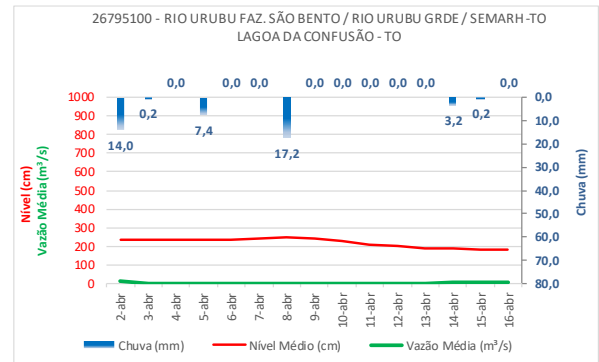
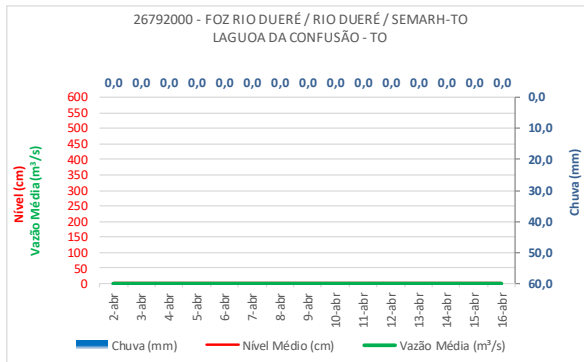
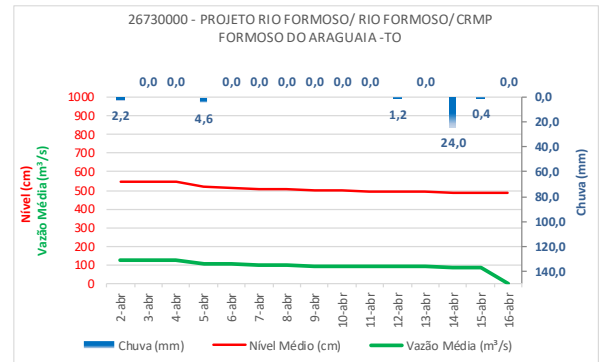
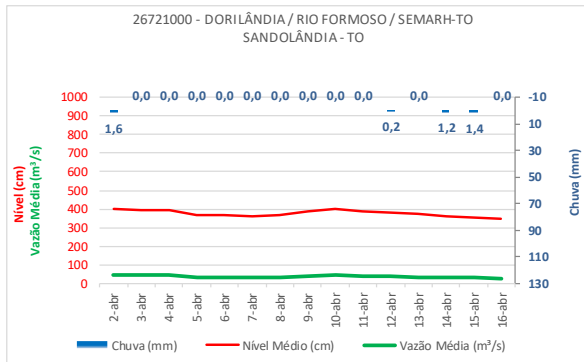
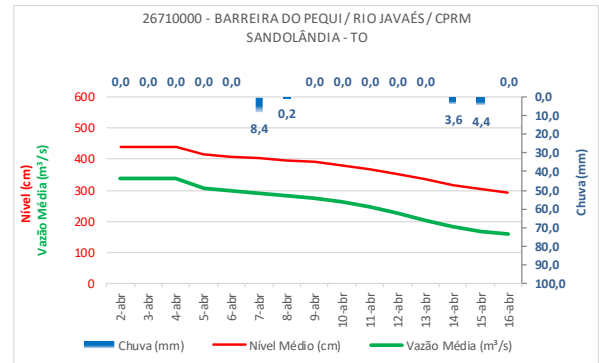
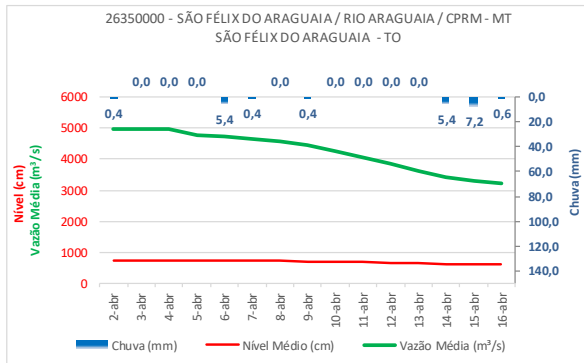
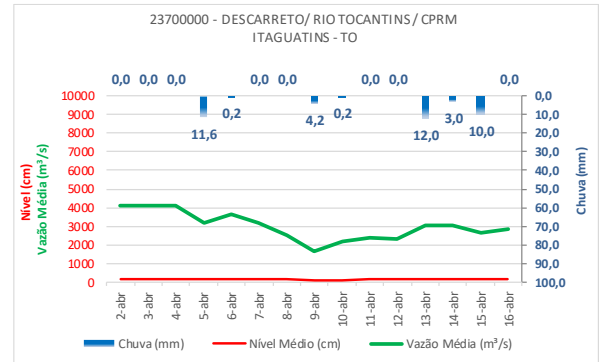
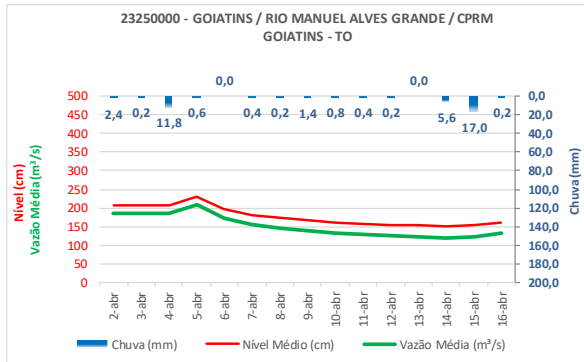
MONITORAMENTO DAS PCD's

➔ 15 DIAS



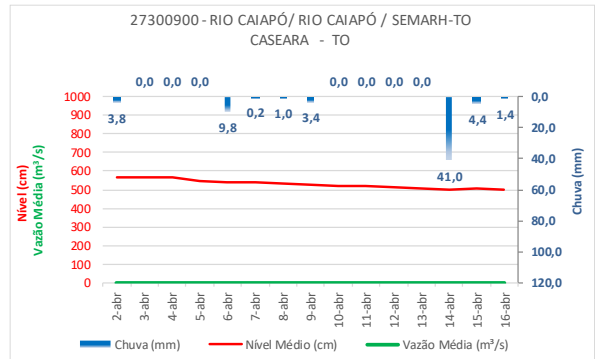
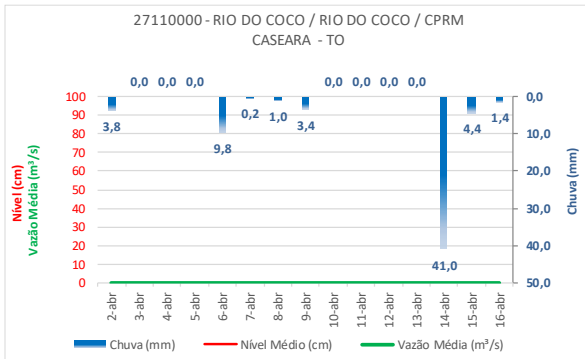
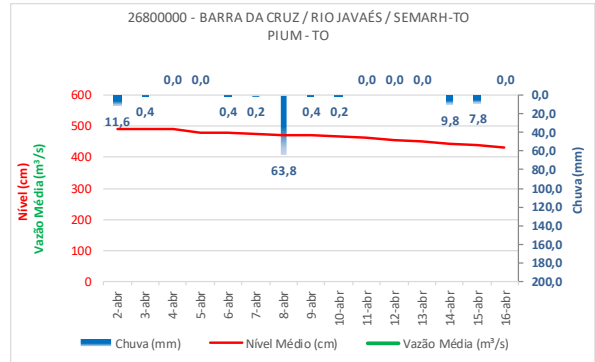
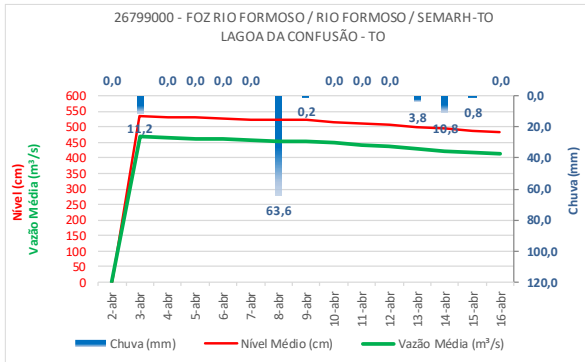
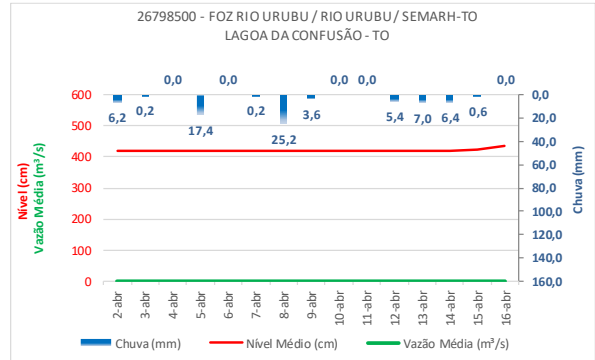
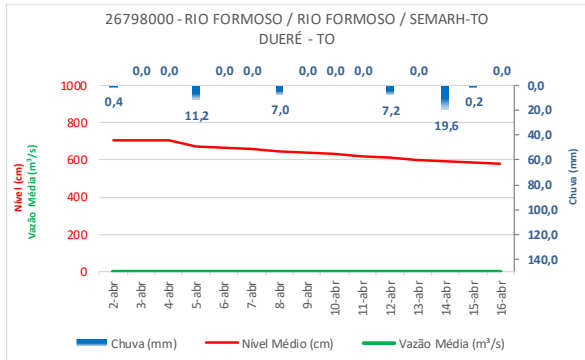
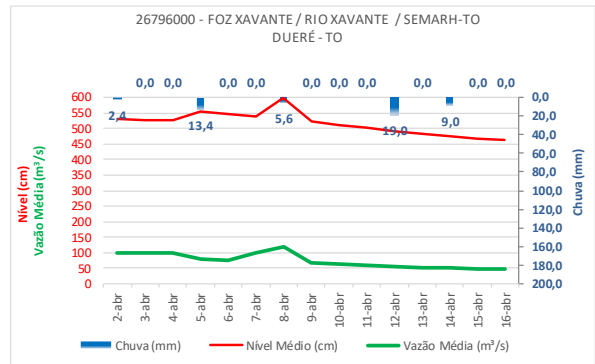
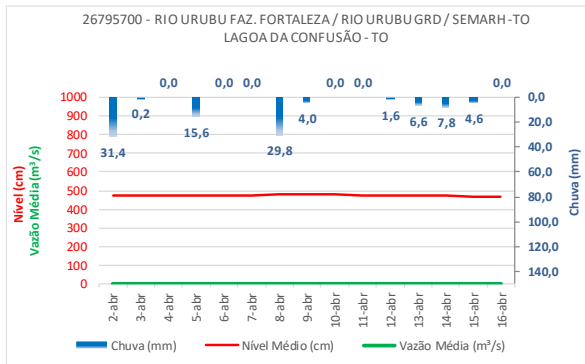
MONITORAMENTO DAS PCD's

➔ 15 DIAS



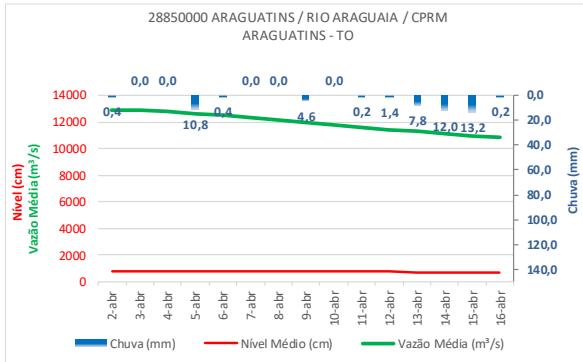
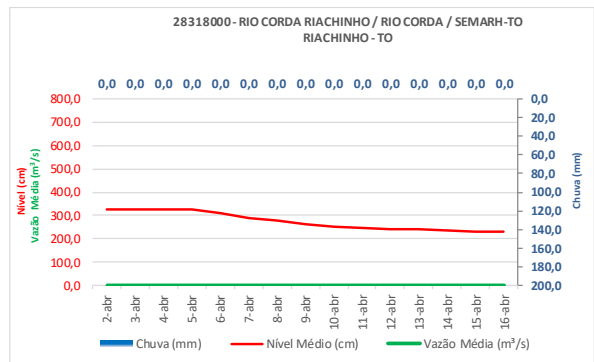
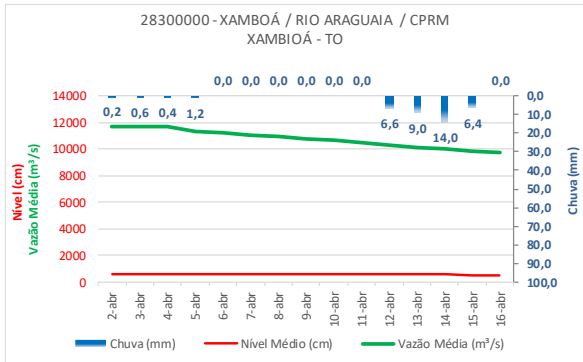
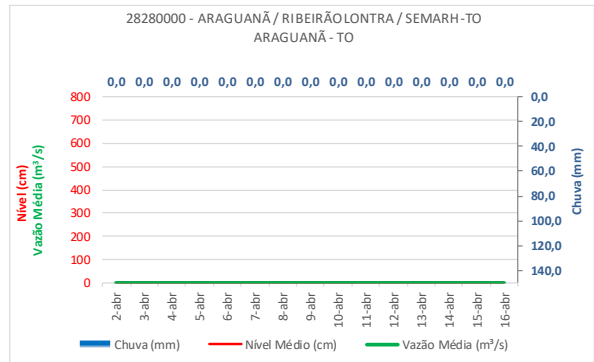
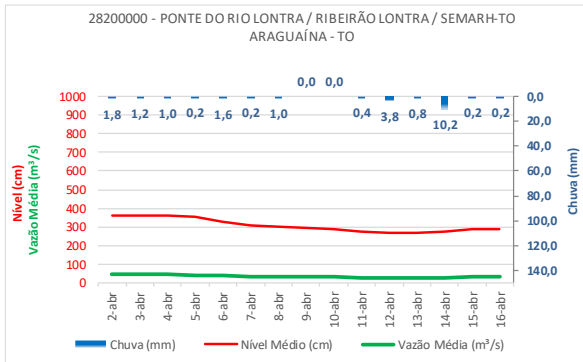
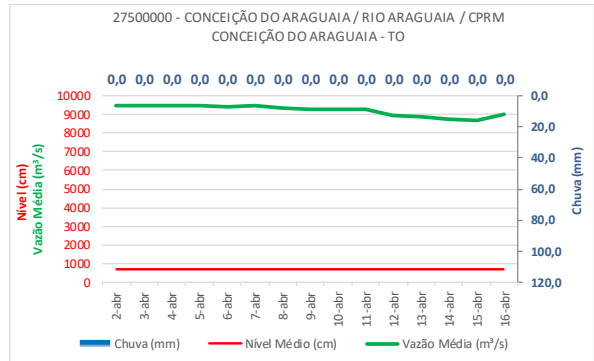
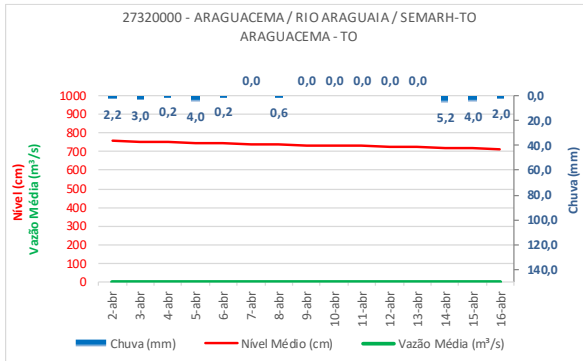
MONITORAMENTO DAS PCD's

➔ 15 DIAS



MONITORAMENTO DAS PCD's

15 DIAS

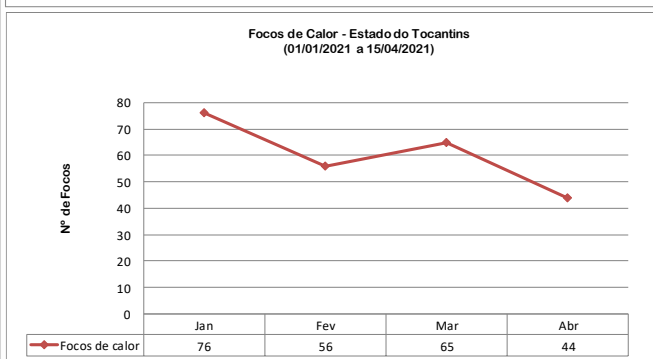
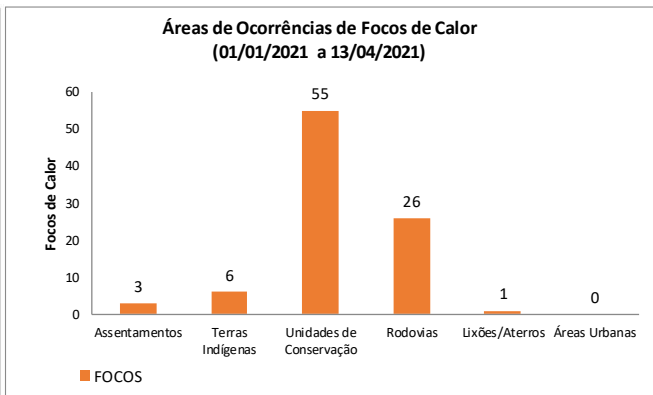
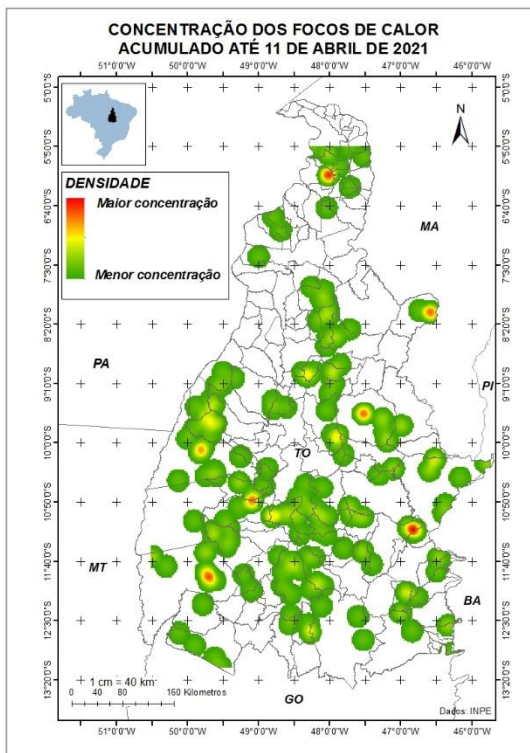
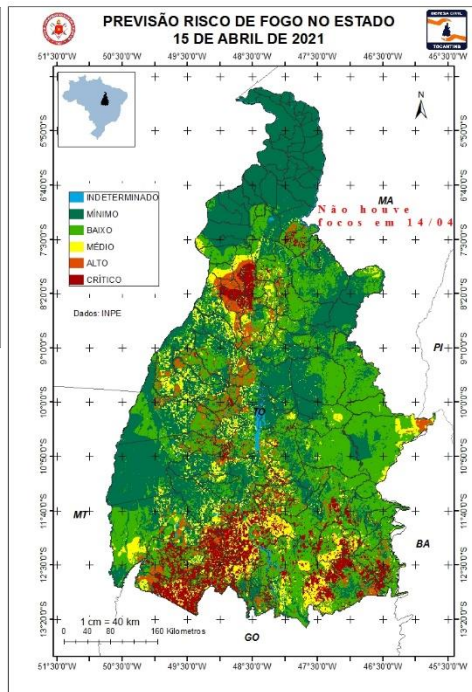
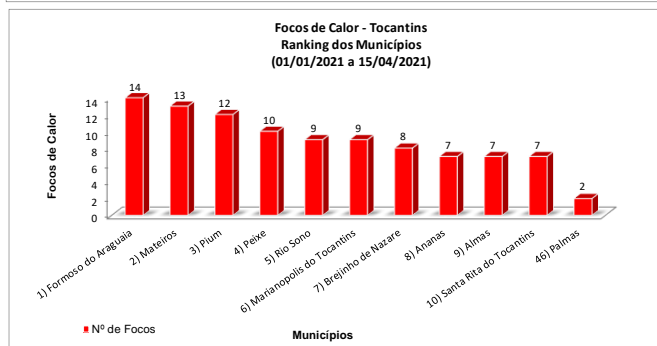
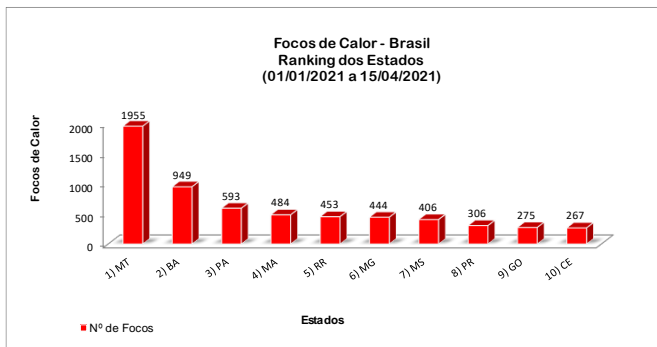


AVISOS

Fonte: Agência Nacional de Águas – ANA, disponível em www.gestorpcd.ana.gov.br

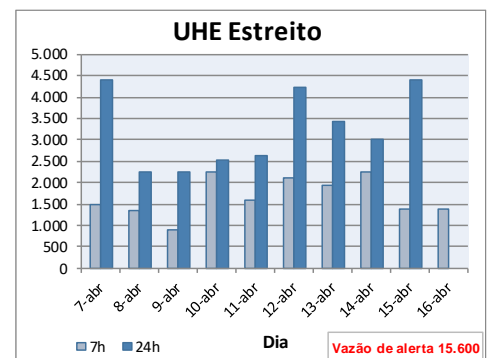
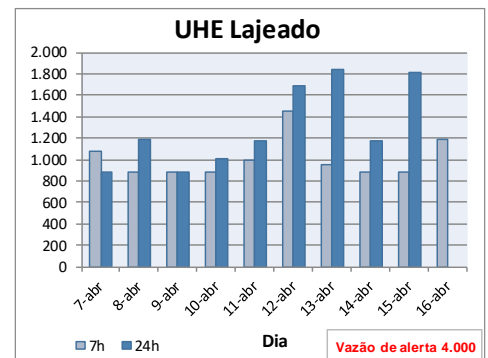
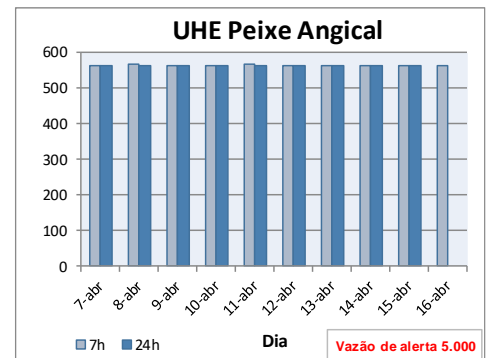
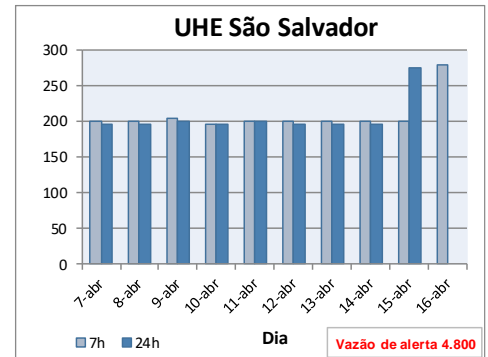
FOCOS DE CALOR

REGISTROS EM 2021:




USINAS HIDRELÉTRICAS

INFORMAÇÕES DAS VAZÕES DEFLUENTES (m³/s)



AVISOS



RECOMENDAÇÕES

PERÍODO CHUVOSO

Alerta de Enchente (antes da enchente):

- Ficar sempre atento para aos alertas emitidos pela Defesa Civil, divulgações em rádios, TVs, jornais e outros informativos;
- Siga as orientações da Defesa Civil, saindo o quanto antes do local com previsão de ser inundado ou alagado.
- Jamais enfrente a enchente, a maioria dos resgates nos casos de enchentes é de pessoas que a enfrentaram;
- Não queira retirar tudo de sua residência ou local de morada, retire apenas aquilo que for viável antes que o local seja atingido;
- Procurar sempre se abrigar em local seguro, casas de parentes, amigos ou abrigos públicos;
- Pessoas que residem ou possuam propriedades abaixo (jusante) de Usinas Hidrelétricas e Barragens, estar sempre atentas ao nível dos rios e informações fornecidas para que não possam ser surpreendidos com o aumento do nível do rio em caso de abertura de comportas (UHEs) ou rompimento de barragem.

Alerta de Enchente (Depois da enchente):

- Siga os conselhos da Defesa Civil. Regresse a casa só depois de lhe ser dada essa indicação.
- Preste atenção às indicações difundidas pela comunicação social.
- Facilite o trabalho das equipes de remoção e limpeza da via pública.
- Ao entrar em casa, faça uma inspeção que lhe permita verificar se a casa ameaça ruir. Se tal for provável, não entre.
- Não pise nem mexa em cabos elétricos caídos. Não se esqueça de que a água é condutora de eletricidade.

PERÍODO DE ESTIAGEM

A Defesa Civil Estadual informa que o tempo seco aumenta o risco de incêndios florestais. Com isso recomenda-se à população, não fazer fogueiras e também não jogar pontas de cigarros para fora dos veículos. Além disso, os motoristas que trafegarem por regiões sujeitas a incêndios deverão ter atenção redobrada devido à visibilidade reduzida pela fumaça. Para a população em geral, não colocar fogo em folhas ou galhos secos e principalmente nos terrenos baldios.

A Defesa Civil Estadual orienta a todos que durante o período de estiagem, na qual há aumento de temperatura e baixa Umidade Relativa do Ar (UR%), tomem certos cuidados, como evitar atividades ao ar livre entre 10h e 16h, bebam bastante água, evitam banhos quentes e demorados e não se exponham por muito tempo ao ar-condicionado, além de usar protetor solar.

| UMIDADE RELATIVA DO AR | | |
|---|--|--|
| Entre 20 e 30% Estado de Atenção | Entre 12 e 20% Estado de Alerta | Abaixo de 12% Estado de Emergência |
| Evitar exercícios físicos ao ar livre entre 11 e 15 horas. | Observar as recomendações do "Estado de Atenção". | Observar as recomendações do "Estado de Atenção" e do "Estado de Alerta". |
| Umidificar o ambiente. | Suprimir exercícios físicos e trabalhos ao ar livre entre 10 e 16 horas. | Determinar a interrupção de qualquer atividade ao ar livre entre 10 e 16 horas como aulas de educação física, coleta de lixo, entrega de correspondência, etc. |
| Sempre que possível, permanecer em locais protegidos do sol, em áreas vegetadas, etc. | Evitar aglomerações em ambientes fechados. | Determinar a suspensão de atividades que exijam aglomerações de pessoas em recintos fechados como aulas, cinemas, etc, entre 10 e 16 horas. |
| | Usar soro fisiológico para olhos e narinas | Manter umidificados os ambientes internos, principalmente quartos de crianças, hospitais, etc. |

Fonte: CPTEC.

ERISVALDO DE OLIVEIRA ALVES – TC QOBM
Superintendente da Coordenadoria Estadual de Proteção e Defesa Civil

ANTONIO LUIZ SOARES DA SILVA – MAJ QOBM
Gerente do Centro de Monitoramento