



# BOLETIM DA SALA DE SITUAÇÃO

Nº 062, de segunda-feira, 26 de abril de 2021

Gerência de Monitoramento  
Defesa Civil - CBMTO

# PREVISÃO DO TEMPO

PREVISÃO METEOROLÓGICA										
Município	Temperatura						Umidade Relativa do ar			
	26-abr		27-abr		28-abr		26-abr		27-abr	
	Mín	Máx	Mín	Máx	Mín	Máx	Mín	Máx	Mín	Máx
Palmas	22°C	30°C	24°C	29°C	23°C	29°C	55%	95%	70%	100%
Araguaína	24°C	29°C	24°C	29°C	23°C	29°C	70%	100%	60%	100%
Araguatins	24°C	31°C	23°C	30°C	24°C	31°C	65%	100%	60%	100%
Campos lindos	23°C	29°C	22°C	29°C	22°C	28°C	65%	100%	70%	100%
Dianópolis	21°C	31°C	21°C	32°C	20°C	30°C	60%	100%	60%	100%
Formoso do Araguaia	23°C	32°C	24°C	33°C	23°C	32°C	60%	100%	60%	100%
Gurupi	23°C	30°C	24°C	31°C	23°C	31°C	65%	100%	60%	95%
Marianópolis do TO	24°C	30°C	24°C	30°C	24°C	31°C	75%	100%	70%	100%
Mateiros	21°C	31°C	20°C	31°C	20°C	31°C	60%	100%	50%	100%
Paraná	22°C	35°C	22°C	35°C	21°C	33°C	50%	100%	40%	95%
Pedro Afonso	24°C	30°C	24°C	30°C	24°C	30°C	70%	95%	70%	100%
Peixe	23°C	32°C	24°C	33°C	23°C	32°C	60%	100%	50%	100%
Porto Nacional	23°C	30°C	24°C	31°C	23°C	31°C	70%	100%	70%	100%
Colinas do TO	24°C	30°C	24°C	30°C	24°C	30°C	80%	95%	70%	95%
Lagoa da Confusão	23°C	32°C	24°C	31°C	24°C	31°C	60%	100%	60%	100%
Pium	24°C	30°C	24°C	31°C	24°C	32°C	70%	100%	60%	100%
Rio Sono	24°C	30°C	23°C	30°C	23°C	31°C	75%	100%	60%	100%
Santa Fé do Araguaia	24°C	30°C	24°C	29°C	24°C	28°C	80%	100%	70%	95%
Santa Rosa do TO	23°C	31°C	23°C	30°C	22°C	30°C	70%	100%	60%	100%
Almas	21°C	32°C	21°C	31°C	20°C	31°C	60%	100%	60%	100%
Taguatinga	21°C	32°C	21°C	31°C	20°C	30°C	60%	90%	50%	90%
Paraíso do TO	24°C	30°C	24°C	30°C	24°C	30°C	70%	100%	75%	100%
Itacajá	23°C	29°C	23°C	31°C	23°C	29°C	75%	100%	70%	100%
Filadélfia	24°C	30°C	24°C	29°C	24°C	29°C	75%	90%	80%	100%

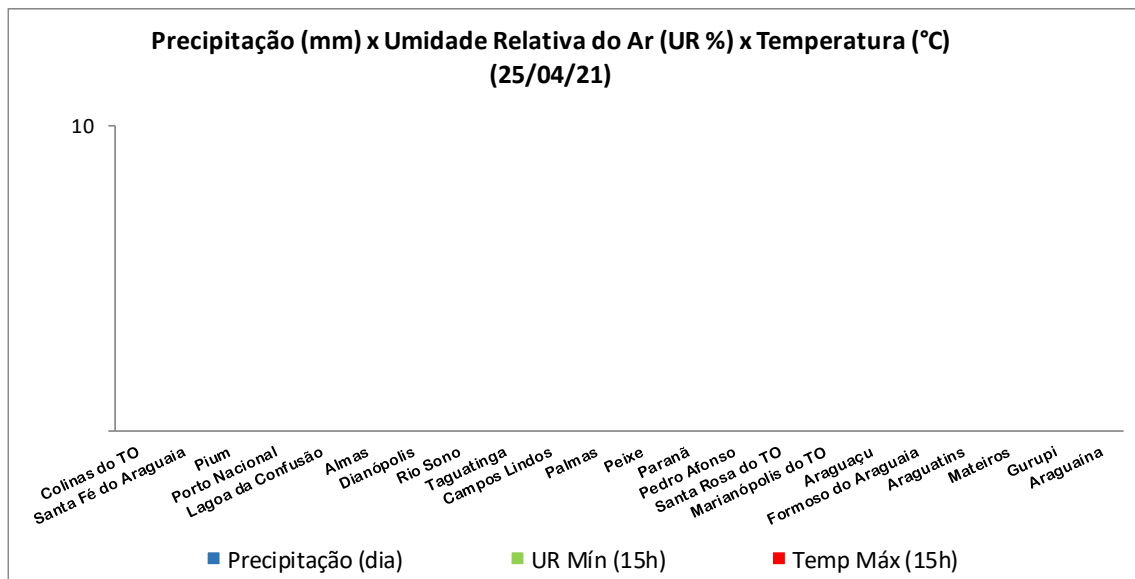
Fonte: Instituto Nacional de Meteorologia (INMET)

## AVISOS

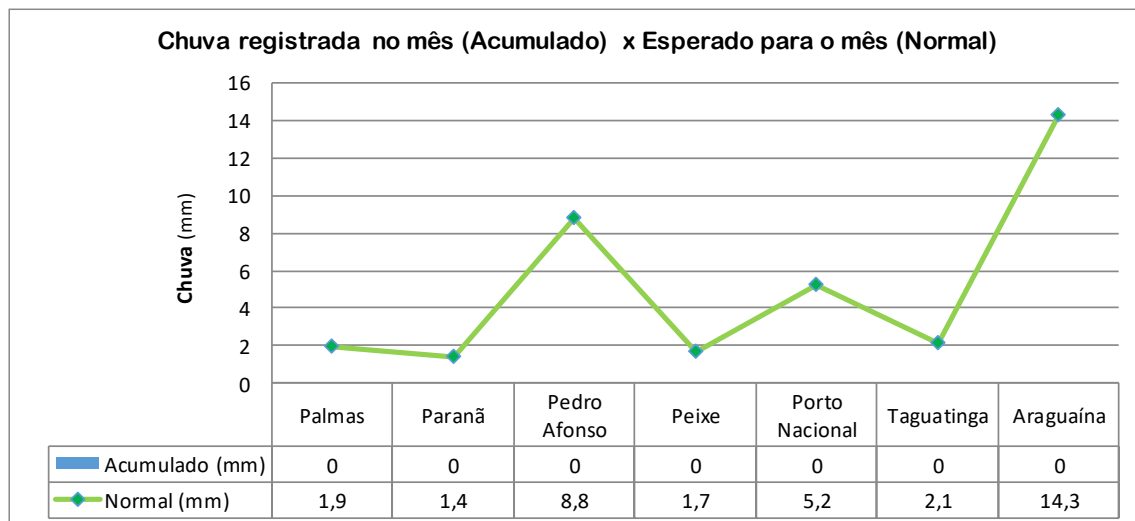
De acordo com aviso meteorológico do Instituto Nacional de Meteorologia (INMET), as regiões do Jalapão, Norte, Oeste e Centro do Estado do Tocantins, na data de 23/04/2021, encontram-se em risco de ocorrência de Ventos Intensos (40-60km/h), e chuva entre 20 e 30 mm/h ou até 50 mm/dia.

# REGISTRO METEOROLÓGICO

DADOS REGISTRADOS NO DIA ANTERIOR: **Dados indisponíveis**



Fonte: Instituto Nacional de Meteorologia (INMET)



## OBSERVAÇÃO

# MONITORAMENTO HIDROMETEOROLÓGICO

As Plataformas de Coleta de Dados – PCD's, produzem e transmitem dados de chuvas, nível dos rios e vazão, em tempo real, via satélite até os servidores da Agência Nacional de Águas – ANA, sendo disponibilizados via web e processados pelos técnicos da Sala de Situação.



ÚLTIMOS DADOS → 96h

## CHUVA (mm)

Código	Nome	Data	Último	4h	8h	12h	24h	96h
21758000	AURORA DO TOCANTINS	26/04/2021	0	0,2	0,2	0,2	45,4	45,6
21844900	RIO PALMEIRAS - TAIPAS	26/04/2021	0	0	0	0	0	1,2
21891000	BARRA DE PALMAS	26/04/2021	0	0,2	0,2	1,8	1,8	2
22050001	PEIXE	26/04/2021	0	0	0	0,2	13,4	13,6
22100000	COLONHA	26/04/2021	0	0	0,2	1,2	16,4	16,6
22160000	GURUPI	26/04/2021	0	0,2	0,2	5,8	32,4	43,6
22186000	RIO MANUEL ALVES - PORTO ALEGRE DO TO	26/04/2021	0	0	0,2	0,2	3,4	11,4
22220000	PORTO JERÔNIMO - FAZ. PIRACICABA	26/04/2021	0	0	0	0,2	37,0	39,6
22241000	RIO DO PEIXE - ALMAS - TO	26/04/2021	0	0	0,2	0,4	8,4	8,4
22250000	FAZENDA LOBEIRA	26/04/2021	0	0	0	0	0	0
22511000	RIO PROVIDÊNCIA	26/04/2021	0	0	0	0	54,4	59,6
22670000	RIO NOVO	26/04/2021	0	0	0	0	0	9
22680000	JATOBÁ (FAZENDA BOA NOVA)	26/04/2021	0	0	0,2	0,4	18,0	21,4
22741000	RIO BALSAS	26/04/2021	-	-	-	-	-	-
22900000	PORTO REAL	26/04/2021	0	0	0,2	0,4	0,8	4,4
23100000	TUPIRATINS	26/04/2021	0	0	0	0	40,6	45,4
23250000	GOIATINS	26/04/2021	0	0,2	0,2	0,2	8,4	48,2
23700000	DESCARRETO	26/04/2021	0	0	0	0	2,2	42,6
26710000	BARREIRA DO PEQUI	26/04/2021	0	0	0	0	5,4	8,4
26711000	FAZENDA COBRAPE	26/04/2021	-	-	-	-	-	-
26721000	DORILÂNDIA	26/04/2021	0	0,2	0,2	0,4	4,0	4,2
26730000	PROJETO RIO FORMOSO	26/04/2021	0	0	0,2	37,4	43,0	53,4
26792000	FOZ RIO DUERÉ	26/04/2021	0	0	0	0,2	29,8	50
26795100	RIO URUBU FAZENDA SÃO BENTO	26/04/2021	0	0	0	3,2	19,6	65,6
26795700	RIO URUBU FAZENDA FORTALEZA	26/04/2021	0	0	0	0,2	3,2	4,6
26796000	FOZ RIO XAVANTE	26/04/2021	0	0	0	0,2	29,4	35,8
26798000	RIO FORMOSO	26/04/2021	0	0	0	0,2	7,0	16
26798500	FOZ RIO URUBU	26/04/2021	0	0	0	0,2	7,0	22,6
26799000	FOZ RIO FORMOSO	26/04/2021	0	65,6	65,6	0	65,6	88,4
26800000	BARREIRA DA CRUZ	26/04/2021	0	0	0,6	0	74,2	84,8
27110000	RIO DO COCO	26/04/2021	0	0	0	0	2,6	8
27300900	RIO CIAIAPÓ - FAZ GRUPO AGROPOLAU	26/04/2021	0	0	0	0	18,6	18,8
27320000	ARAGUACEMA (CHACARA ARAGUAIA)	26/04/2021	0	0	0	0	1,0	6
27500000	CONCEIÇÃO DO ARAGUAIA	26/04/2021	0	0	0	0	0	0
28200000	PONTE RIO LONTRA	26/04/2021	0	0	0	0	1,0	12,4
28200000	ARAGUANÁ	26/04/2021	-	-	-	-	-	-
28300000	XAMBIOÁ	26/04/2021	0	0	0	0	1,8	36,6
28318000	RIO CORDA RIACHINHO	26/04/2021	0	0	0	0	0	0
28850000	ARAGUATINS	26/04/2021	0	0	0	0	7,4	17,6
22151000	UME LUIZ EDUARDO MAGALHÃES JACINTO	26/04/2021	0,0	0,0	0,2	0,8	19,4	23,6
23150100	UME ESTREITO RIO MANOEL ALVES PEQUENO	26/04/2021	264,8	0	0	0	0	67313,2
26350000	SÃO FELIX DO ARAGUAIA	26/04/2021	0,0	0,0	0,0	0,2	0,4	2,2

### Referências

- Selecionar
- Sem Informação Atualizada
- Sem Chuva
- Muito fraca (< 5mm)
- Fraca (>= 5 a 10mm)
- Moderada (>= 10 a 20mm)
- Forte (>= 20 a 40mm)
- Muito forte (>= 40mm)
- Estações que nunca tiveram transmissões

### AVISOS

# ÚLTIMOS DADOS → 96h

## NÍVEL (cm)

Código	Nome	Data	Último	4h	8h	12h	24h	96h
21758000	AURORA DO TOCANTINS	26/04/2021	298	267	279	279	275	258
21844900	RIO PALMEIRAS - TAIPAS	26/04/2021	145	-	-	-	152	155
21891000	BARRA DE PALMAS	26/04/2021	348	348	348	348	348	348
22050001	PEIXE	26/04/2021	171	171	172	172	170	171
22100000	COLONHA	26/04/2021	301	301	301	302	305	313
22160000	GURUPI	26/04/2021	596	596	596	593	584	546
22186000	RIO MANUEL ALVES - PORTO ALEGRE DO TO	26/04/2021	151	149	142	134	130	98
22220000	PORTO JERÔNIMO - FAZ. PIRACICABA	26/04/2021	264	265	256	227	217	249
22241000	RIO DO PEIXE - ALMAS - TO	26/04/2021	318	269	221	206	166	197
22250000	FAZENDA LOBEIRA	26/04/2021	-	-	-	-	-	-
22511000	RIO PROVIDÊNCIA	26/04/2021	179	170	150	156	118	125
22670000	RIO NOVO	26/04/2021	360	360	361	-	-	307
22680000	JATOBÁ (FAZENDA BOA NOVA)	26/04/2021	439	447	444	439	366	376
22741000	RIO BALSAS	26/04/2021	-	-	-	-	-	-
22900000	PORTO REAL	26/04/2021	-	-	-	-	-	-
23100000	TUPIRATINS	26/04/2021	304	297	293	291	297	344
23250000	GOIATINS	26/04/2021	358	334	311	294	263	225
23700000	DESCARRETO	26/04/2021	221	206	167	147	170	195
26710000	BARREIRA DO PEQUI	26/04/2021	224	225	226	227	229	244
26711000	FAZENDA COBRAPE	26/04/2021	-	-	-	-	-	-
26721000	DORILÂNDIA	26/04/2021	341	342	344	345	351	383
26730000	PROJETO RIO FORMOSO	26/04/2021	366	366	367	365	367	367
26792000	FOZ RIO DUERÉ	26/04/2021	378	381	378	379	381	-
26795100	RIO URUBU FAZENDA SÃO BENTO	26/04/2021	243	242	241	238	236	233
26795700	RIO URUBU FAZENDA FORTALEZA	26/04/2021	485	484	484	-	482	468
26796000	FOZ RIO XAVANTE	26/04/2021	407	406	406	406	404	419
26798000	RIO FORMOSO	26/04/2021	516	516	517	517	518	534
26798500	FOZ RIO URUBU	26/04/2021	425	422	422	422	425	463
26799000	FOZ RIO FORMOSO	26/04/2021	401	401	396	396	402	432
26800000	BARREIRA DA CRUZ	26/04/2021	341	343	344	344	346	377
27110000	RIO DO COCO	26/04/2021	398	400	402	403	407	440
27300900	RIO CAIAPÓ - FAZ GRUPO AGROPÁULO	26/04/2021	500	500	514	502	512	495
27320000	ARAGUACEMA (CHACARA ARAGUAIA)	26/04/2021	642	644	646	648	654	688
27500000	CONCEIÇÃO DO ARAGUAIA	26/04/2021	613	615	617	622	624	640
28200000	PONTE RIO LONTRA	26/04/2021	346	349	353	356	362	345
28280000	ARAGUANÃ	26/04/2021	-	-	-	-	-	-
28300000	XAMBIOÁ	26/04/2021	533	534	534	535	537	542
28318000	RIO CORDA RIACHINHO	26/04/2021	370	373	375	375	371	-
28850000	ARAGUATINS	26/04/2021	700	701	702	703	705	713
22151000	UHE LUÍS EDUARDO MAGALHÃES JACINTO	26/04/2021	240	240	240	239	246	283
23150100	UHE ESTREITO RIO MANOEL ALVES PEQUENO	26/04/2021	270	274	284	287	254	248
26350000	SÃO FÉLIX DO ARAGUAIA	26/04/2021	610	612	614	616	622	666

### Referências

- Selecionar
- Sem Informação Atualizada
- Sem dado de referência
- Abaixo da cota de déficit hídrico ou da permanência de 90%
- Estado normal
- Acima da cota de atenção ou da permanência de 10%
- Acima da cota de alerta
- Acima da cota de emergência
- Rio Cortado (-999,1)
- Rio Seco (-999,2)
- Estações que nunca tiveram transmissões

### AVISOS

# ÚLTIMOS DADOS → 96h

## VAZÃO (m³/s)

Código	Nome	Data	Último	4h	8h	12h	24h	96h
21758000	AURORA DO TOCANTINS	26/04/2021	81	67,3	72,5	72,5	70,7	63,5
21891000	BARRA DE PALMAS	26/04/2021	172,5	172,5	172,5	172,5	172,5	172,5
22050001	PEIXE	26/04/2021	586	586	590	590	582,1	586
22100000	COLONHA	26/04/2021	64,3	64,3	64,3	65	67,2	73
22160000	GURUPI	26/04/2021	36,9	36,9	36,9	36,1	33,9	25,7
22220000	PORTO JERÔNIMO - FAZ. PIRACICABA	26/04/2021	171,1	172,8	156,2	98,9	81,5	141,5
22250000	FAZENDA LOBEIRA	26/04/2021	-	-	-	-	-	-
22511000	RIO PROVIDÊNCIA	26/04/2021	45,3	41,9	34,9	36,9	24,5	26,7
22670000	RIO NOVO	26/04/2021	225,5	225,5	227,5	-	-	131,3
22680000	JATOBÁ (FAZENDA BOA NOVA)	26/04/2021	515	540,2	530,7	515	305,5	332
22741000	RIO BALSAS	26/04/2021	-	-	-	-	-	-
22900000	PORTO REAL	26/04/2021	-	-	-	-	-	-
23100000	TUPIRATINS	26/04/2021	2372,4	2318,4	2287,8	2272,5	2318,4	2688,2
23250000	GOIATINS	26/04/2021	374,4	342	311,7	289,7	250,5	204,3
23700000	DESCARRETO	26/04/2021	5122,4	4538,9	3222,3	2653,3	3313,7	4138,8
26710000	BARREIRA DO PEQUI	26/04/2021	88,5	89,4	90,2	91,1	92,9	106,8
26711000	FAZENDA COBRAPE	26/04/2021	-	-	-	-	-	-
26721000	DORILÂNDIA	26/04/2021	26,7	26,9	27,5	27,8	29,4	39,2
26730000	PROJETO RIO FORMOSO	26/04/2021	32,9	32,9	33,2	32,5	33,2	33,2
26792000	FOZ RIO DUERÉ	26/04/2021	61,1	62,6	61,1	61,6	62,6	-
26795100	RIO URUBU FAZENDA SÃO BENTO	26/04/2021	1,4	1,4	1,4	1,4	1,4	1,4
26795700	RIO URUBU FAZENDA FORTALEZA	26/04/2021	-	-	-	-	-	-
26796000	FOZ RIO XAVANTE	26/04/2021	31,1	30,9	30,9	30,9	30,4	34,1
26798000	RIO FORMOSO	26/04/2021	-	-	-	-	-	-
26798500	FOZ RIO URUBU	26/04/2021	-	-	-	-	-	-
26799000	FOZ RIO FORMOSO	26/04/2021	331,1	331,1	326,4	326,4	332,1	361,1
26800000	BARREIRA DA CRUZ	26/04/2021	597,7	603,3	606,1	606,1	611,6	698,9
27110000	RIO DO COCO	26/04/2021	-	-	-	-	-	-
27320000	ARAGUACEMA (CHACARA ARAGUAIA)	26/04/2021	-	-	-	-	-	-
27500000	CONCEIÇÃO DO ARAGUAIA	26/04/2021	7534,1	7577,1	7620,2	7728,4	7771,9	8123,9
28200000	PONTE RIO LONTRA	26/04/2021	41,1	41,7	42,5	43,1	44,3	40,9
28280000	ARAGUANÃ	26/04/2021	-	-	-	-	-	-
28300000	XAMBIOÁ	26/04/2021	9060,2	9101,2	9101,2	9142,3	9224,6	9431,8
28850000	ARAGUATINS	26/04/2021	10365,4	10389,4	10413,3	10437,2	10485,1	10677,3
22151000	UHE LUÍS EDUARDO MAGALHÃES JACINTO	26/04/2021	130,1	130,1	130,1	129,3	135,3	168,6
23150100	UHE ESTREITO RIO MANOEL ALVES PEQUENO	26/04/2021	41,7	42,9	45,9	46,8	37,3	35,3

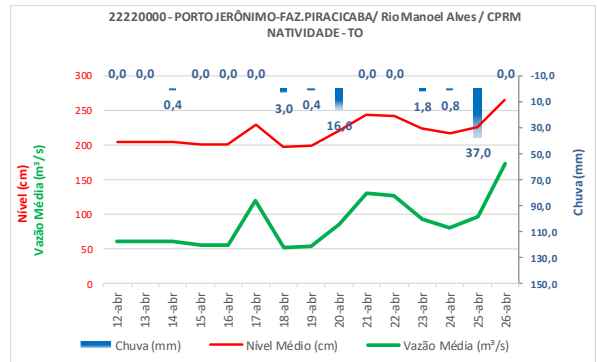
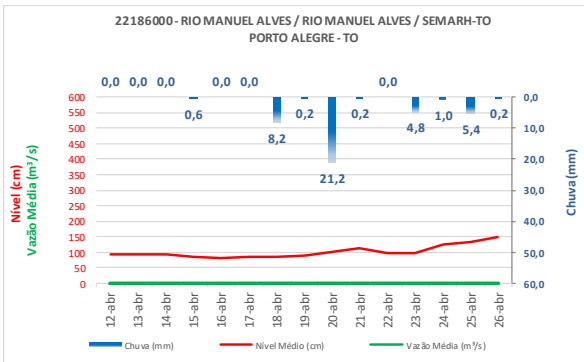
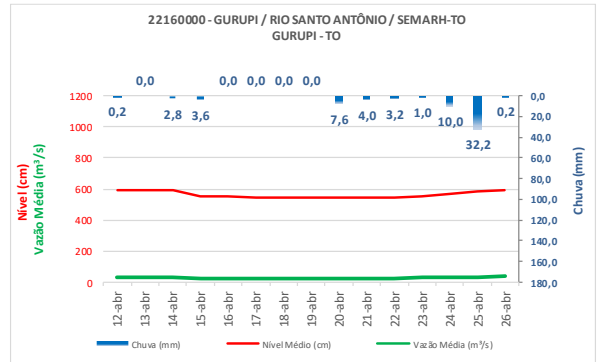
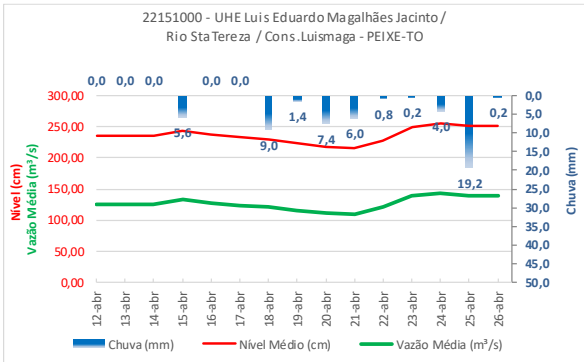
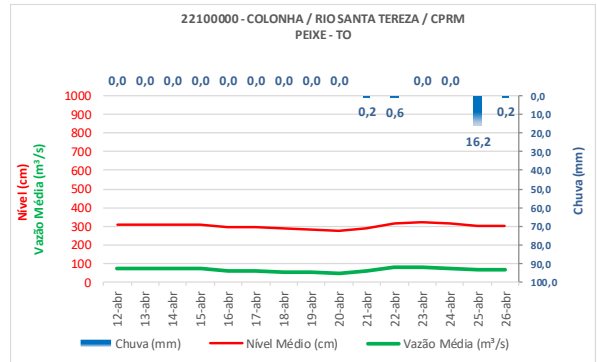
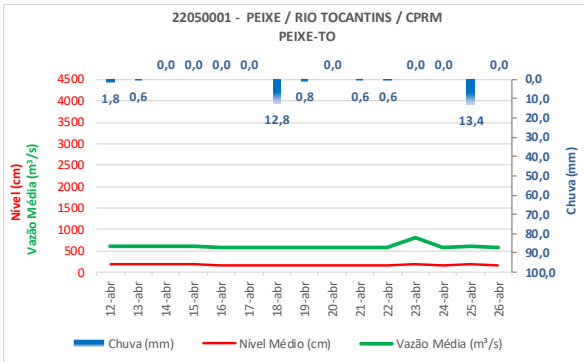
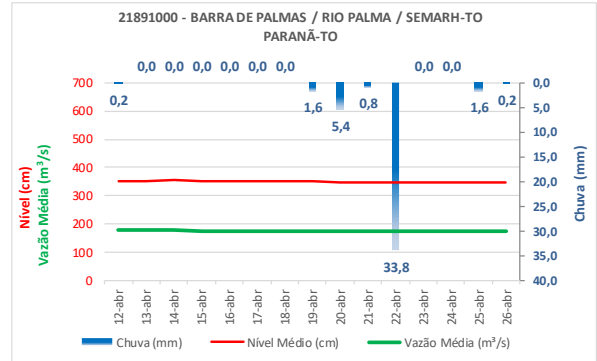
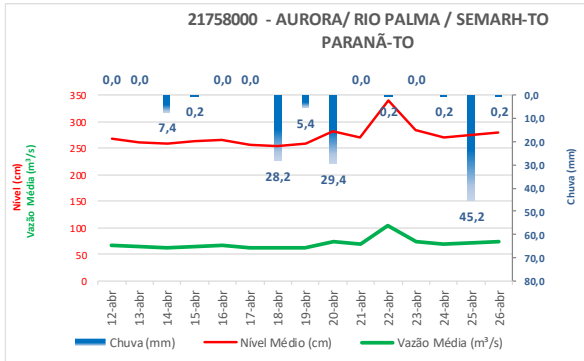
### Referências

- Selecionar
- Sem Informação Atualizada
- Sem dado de referência
- Abaixo da Permanência (90%)
- Normal (10% - 90%)
- Acima da permanência de 10%
- Estações que nunca tiveram transmissões

### AVISOS

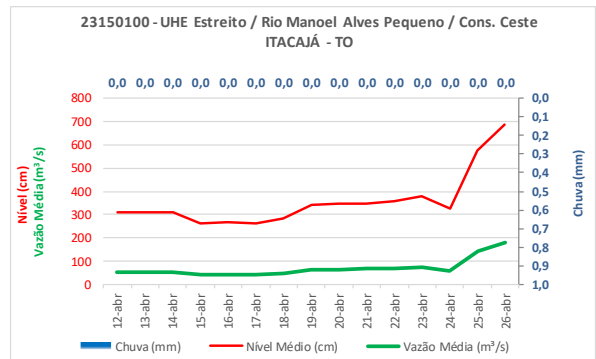
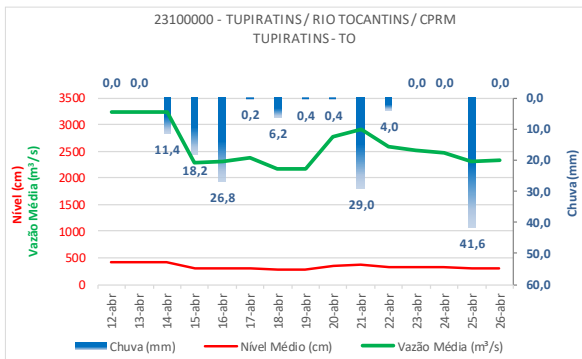
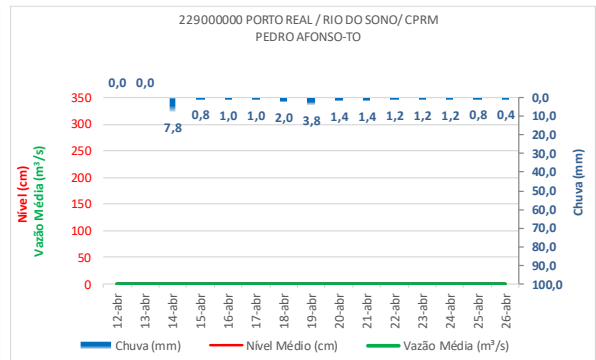
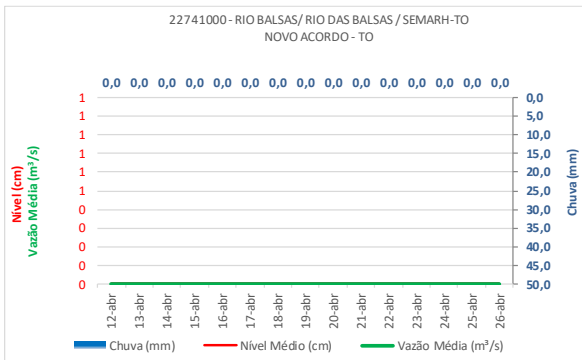
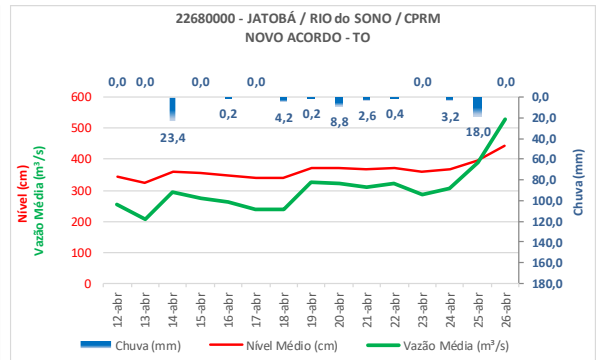
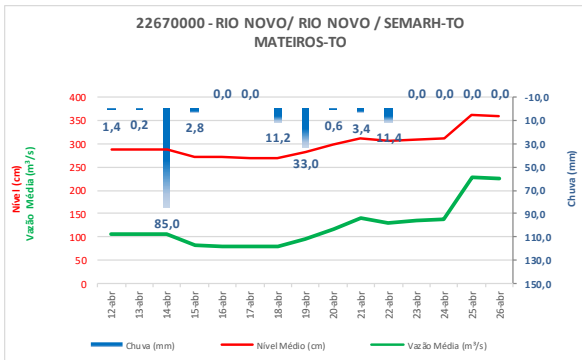
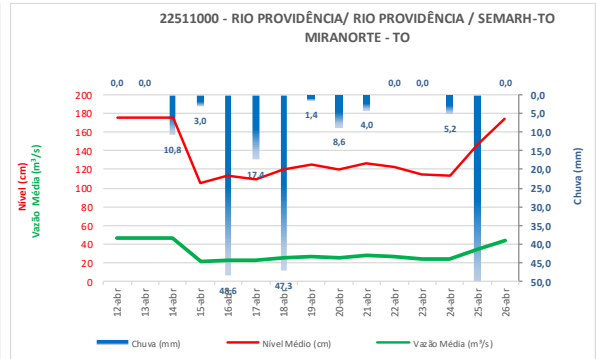
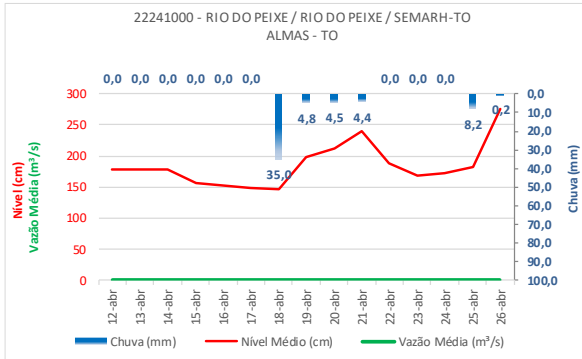
# MONITORAMENTO DAS PCD's

➔ 15 DIAS



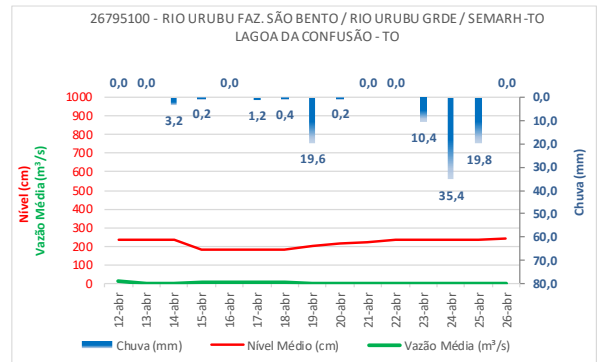
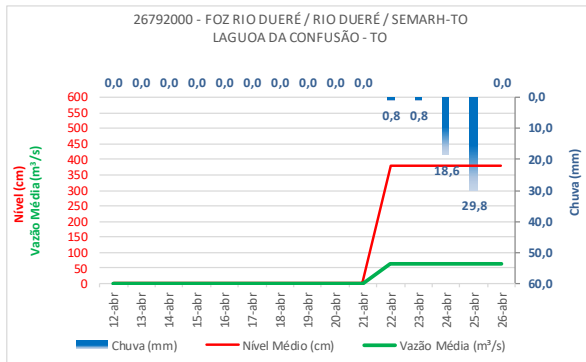
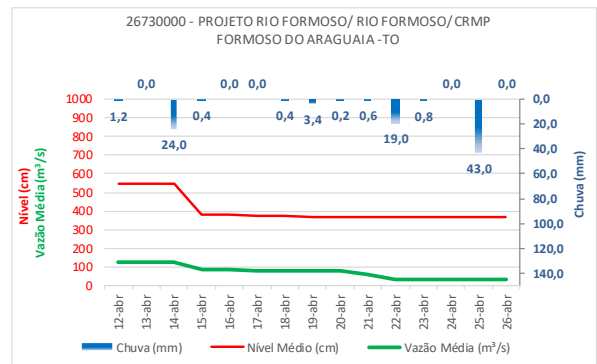
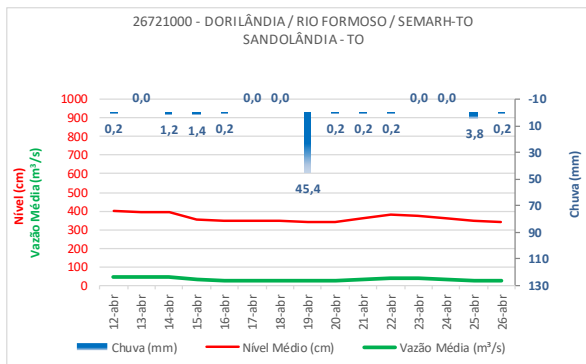
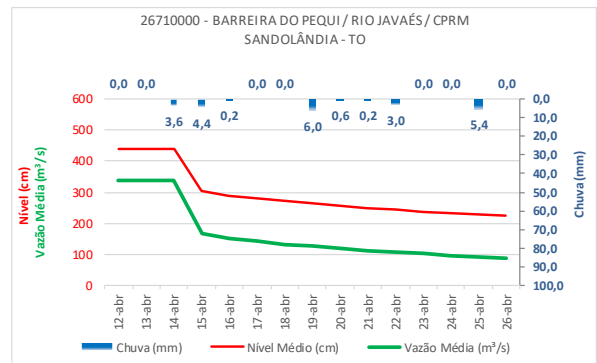
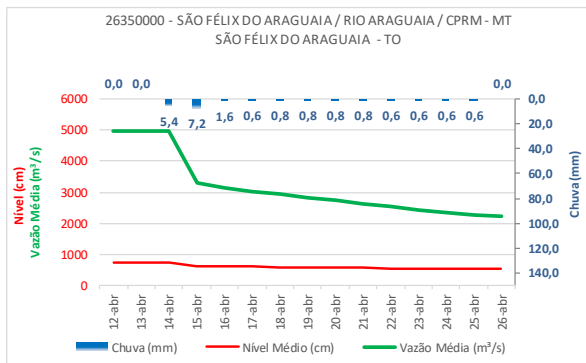
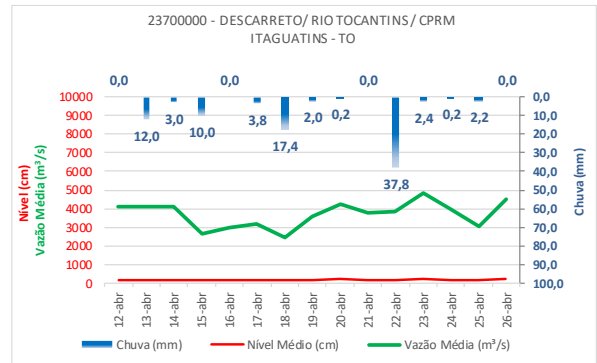
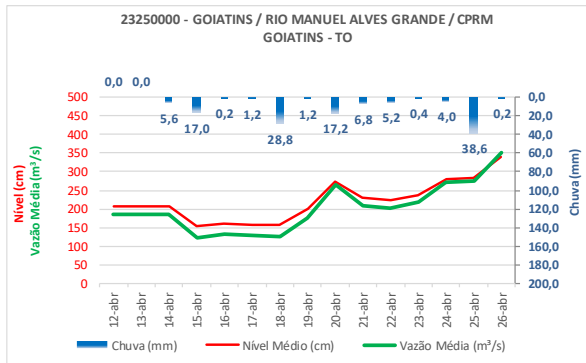
# MONITORAMENTO DAS PCD's

➔ 15 DIAS



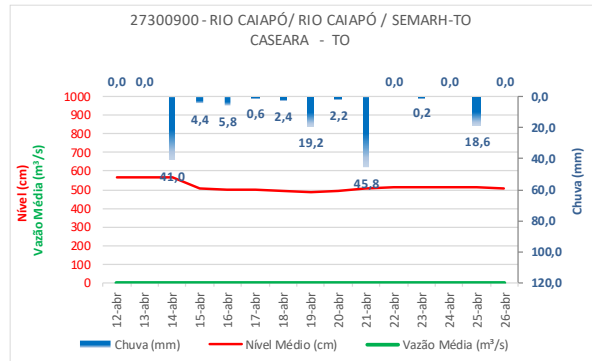
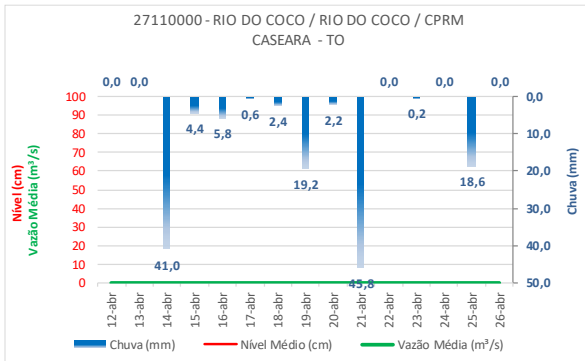
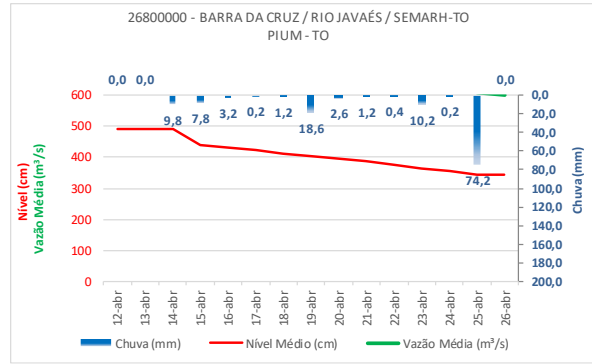
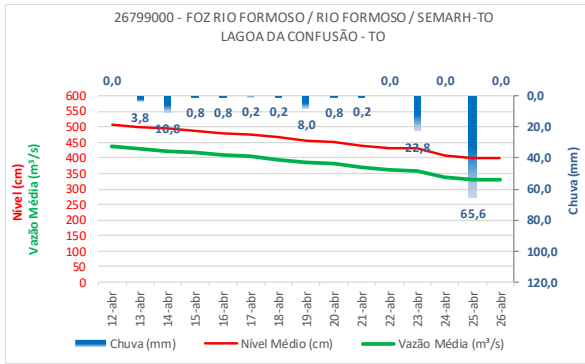
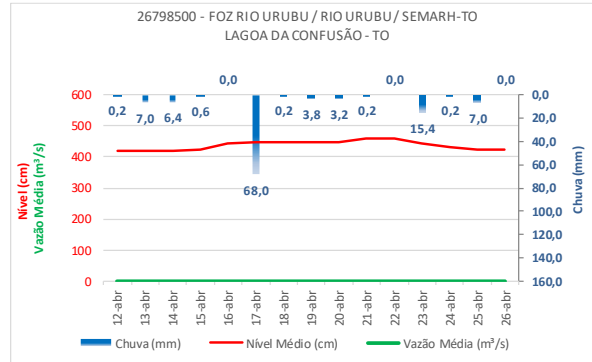
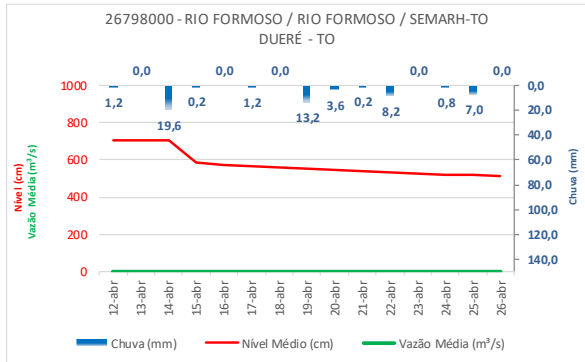
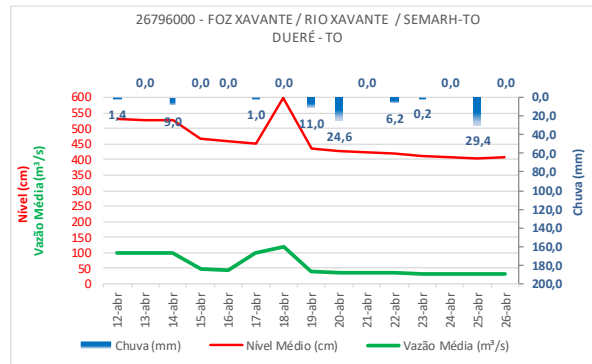
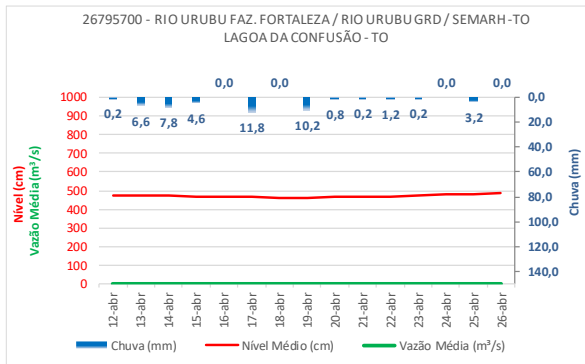
# MONITORAMENTO DAS PCD's

## 15 DIAS



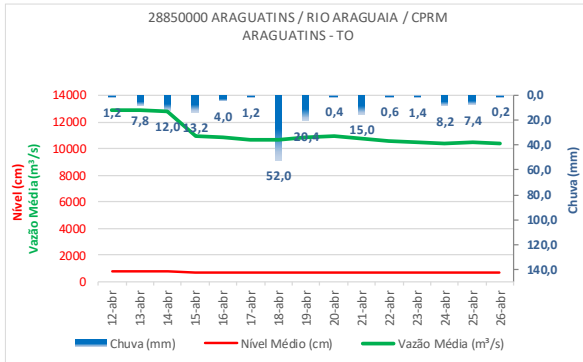
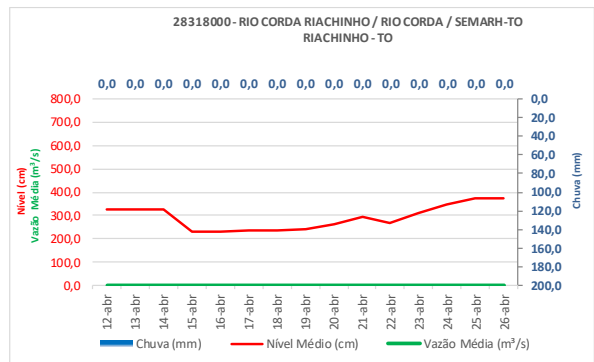
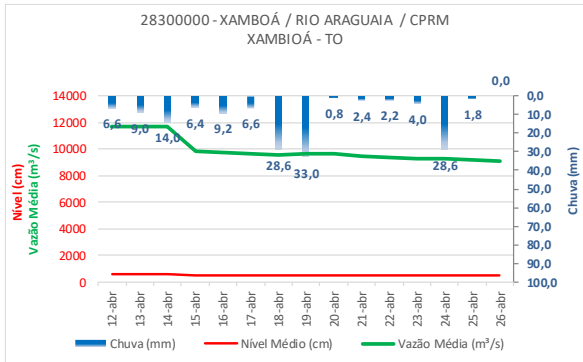
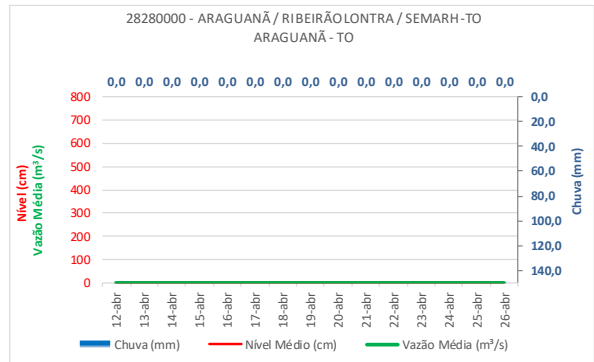
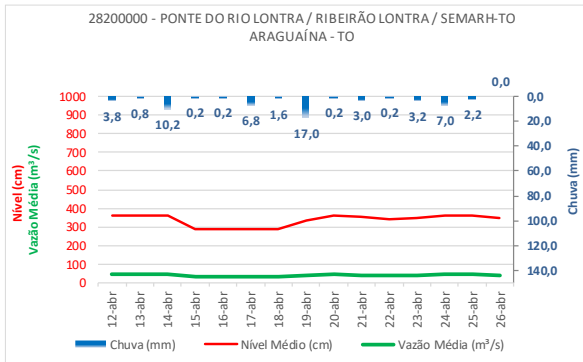
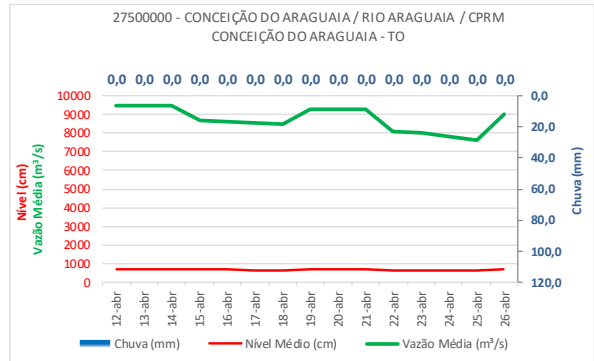
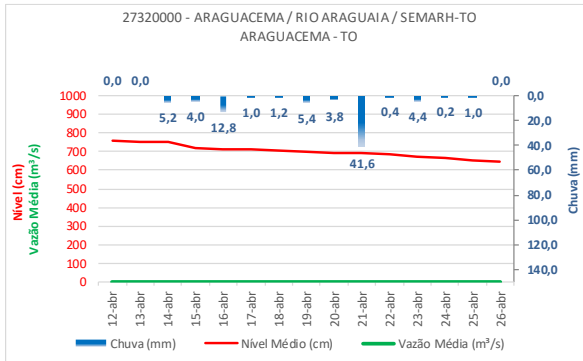
# MONITORAMENTO DAS PCD's

## 15 DIAS



# MONITORAMENTO DAS PCD's

➔ 15 DIAS

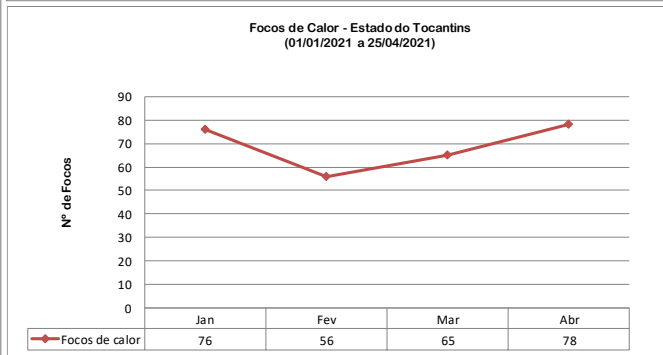
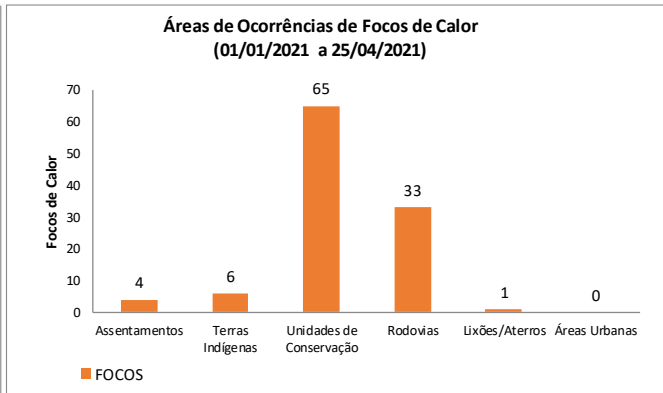
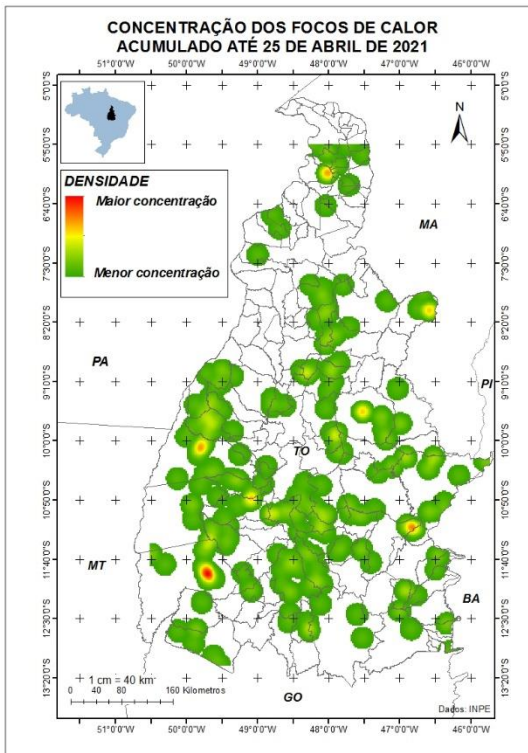
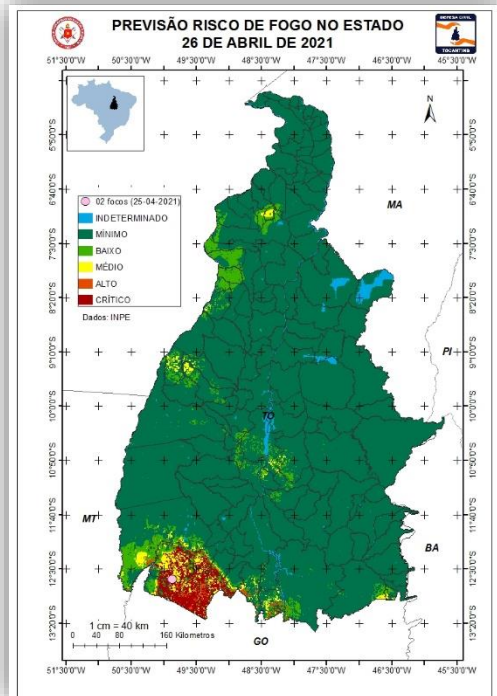
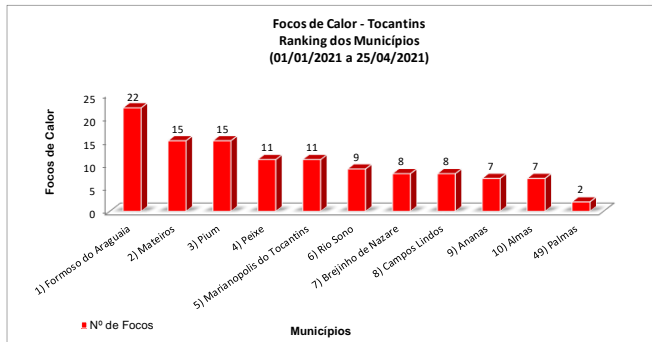
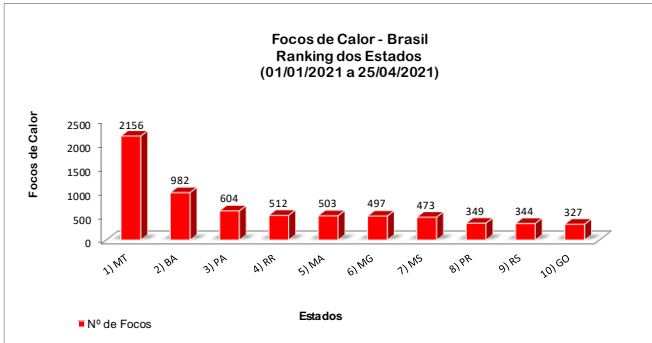


## AVISOS

Fonte: Agência Nacional de Águas – ANA, disponível em [www.gestorpcd.ana.gov.br](http://www.gestorpcd.ana.gov.br)

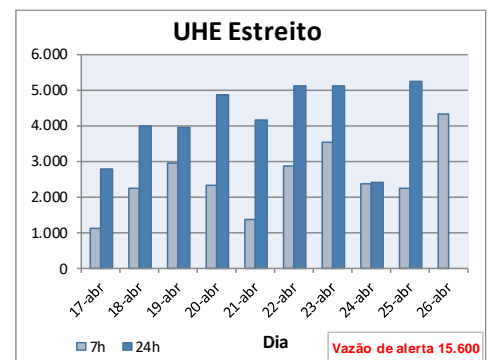
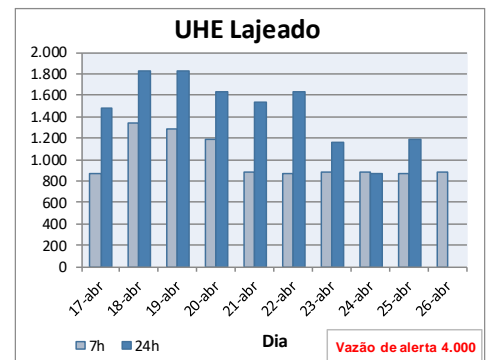
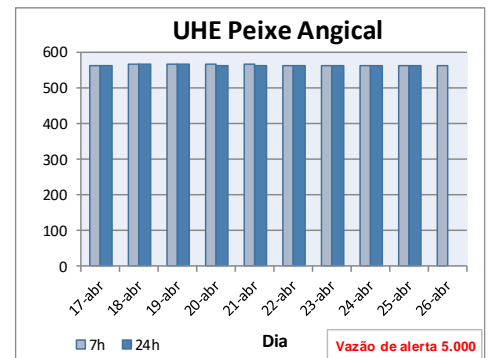
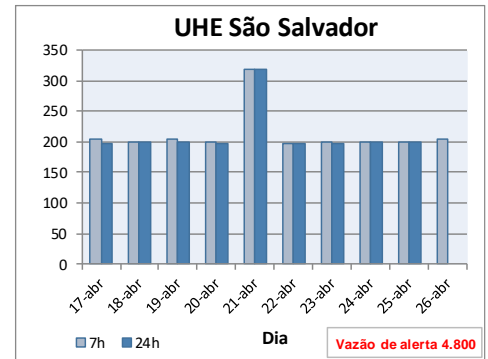
# FOCOS DE CALOR

## REGISTROS EM 2021:




# USINAS HIDRELÉTRICAS

## INFORMAÇÕES DAS VAZÕES DEFLUENTES (m³/s)



### AVISOS



# RECOMENDAÇÕES

## PERÍODO CHUVOSO

### Alerta de Enchente (antes da enchente):

- Ficar sempre atento para aos alertas emitidos pela Defesa Civil, divulgações em rádios, TVs, jornais e outros informativos;
- Siga as orientações da Defesa Civil, saindo o quanto antes do local com previsão de ser inundado ou alagado.
- Jamais enfrente a enchente, a maioria dos resgates nos casos de enchentes é de pessoas que a enfrentaram;
- Não queira retirar tudo de sua residência ou local de morada, retire apenas aquilo que for viável antes que o local seja atingido;
- Procurar sempre se abrigar em local seguro, casas de parentes, amigos ou abrigos públicos;
- Pessoas que residem ou possuam propriedades abaixo (jusante) de Usinas Hidrelétricas e Barragens, estar sempre atentas ao nível dos rios e informações fornecidas para que não possam ser surpreendidos com o aumento do nível do rio em caso de abertura de comportas (UHES) ou rompimento de barragem.

### Alerta de Enchente (Depois da enchente):

- Siga os conselhos da Defesa Civil. Regresse a casa só depois de lhe ser dada essa indicação.
- Preste atenção às indicações difundidas pela comunicação social.
- Facilite o trabalho das equipes de remoção e limpeza da via pública.
- Ao entrar em casa, faça uma inspeção que lhe permita verificar se a casa ameaça ruir. Se tal for provável, não entre.
- Não pise nem mexa em cabos elétricos caídos. Não se esqueça de que a água é condutora de eletricidade.

## PERÍODO DE ESTIAGEM

A Defesa Civil Estadual informa que o tempo seco aumenta o risco de incêndios florestais. Com isso recomenda-se à população, não fazer fogueiras e também não jogar pontas de cigarros para fora dos veículos. Além disso, os motoristas que trafegarem por regiões sujeitas a incêndios deverão ter atenção redobrada devido à visibilidade reduzida pela fumaça. Para a população em geral, não colocar fogo em folhas ou galhos secos e principalmente nos terrenos baldios.

A Defesa Civil Estadual orienta a todos que durante o período de estiagem, na qual há aumento de temperatura e baixa Umidade Relativa do Ar (UR%), tomem certos cuidados, como evitar atividades ao ar livre entre 10h e 16h, bebam bastante água, evitam banhos quentes e demorados e não se exponham por muito tempo ao ar-condicionado, além de usar protetor solar.

UMIDADE RELATIVA DO AR		
Entre 20 e 30% Estado de Atenção	Entre 12 e 20% Estado de Alerta	Abaixo de 12% Estado de Emergência
Evitar exercícios físicos ao ar livre entre 11 e 15 horas.	Observar as recomendações do "Estado de Atenção".	Observar as recomendações do "Estado de Atenção" e do "Estado de Alerta".
Umidificar o ambiente.	Suprimir exercícios físicos e trabalhos ao ar livre entre 10 e 16 horas.	Determinar a interrupção de qualquer atividade ao ar livre entre 10 e 16 horas como aulas de educação física, coleta de lixo, entrega de correspondência, etc.
Sempre que possível, permanecer em locais protegidos do sol, em áreas vegetadas, etc.	Evitar aglomerações em ambientes fechados.	Determinar a suspensão de atividades que exijam aglomerações de pessoas em recintos fechados como aulas, cinemas, etc, entre 10 e 16 horas.
	Usar soro fisiológico para olhos e narinas	Manter umidificados os ambientes internos, principalmente quartos de crianças, hospitais, etc.

Fonte: CPTEC.

ERISVALDO DE OLIVEIRA ALVES – TC QOBM  
Superintendente da Coordenadoria Estadual de Proteção e Defesa Civil

ANTONIO LUIZ SOARES DA SILVA – MAJ QOBM  
Gerente do Centro de Monitoramento