



BOLETIM DA SALA DE SITUAÇÃO

Nº 069, de terça-feira, 11 de maio de 2021

Gerência de Monitoramento
Defesa Civil - CBMTO

PREVISÃO DO TEMPO

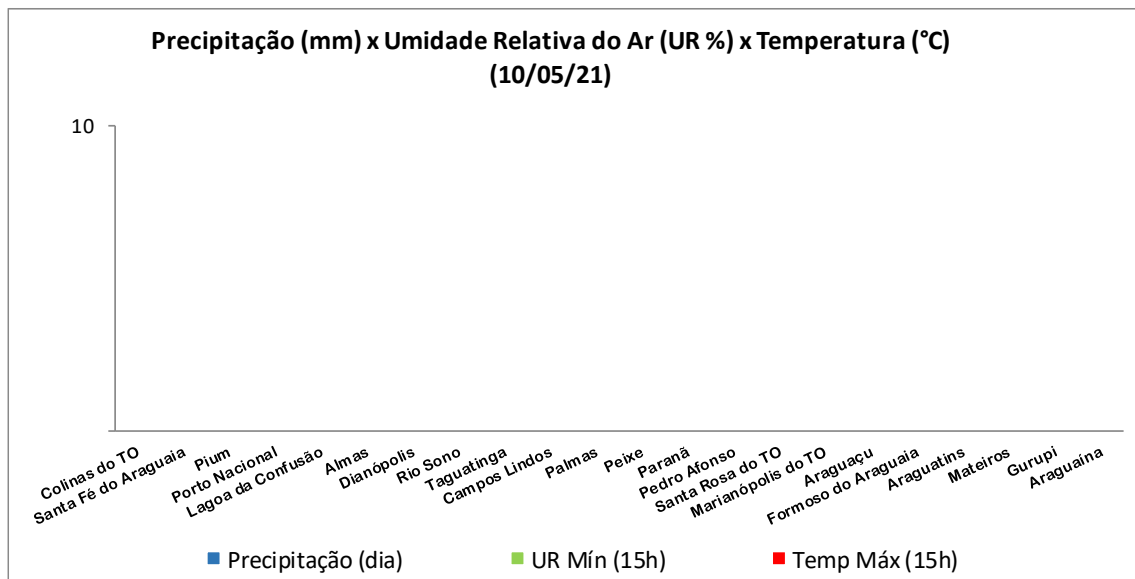
PREVISÃO METEOROLÓGICA										
Município	Temperatura						Umidade Relativa do ar			
	11-mai		12-mai		13-mai		11-mai		12-mai	
	Mín	Máx	Mín	Máx	Mín	Máx	Mín	Máx	Mín	Máx
Palmas	22°C	34°C	23°C	33°C	24°C	33°C	35%	85%	30%	70%
Araguaína	21°C	30°C	19°C	31°C	19°C	31°C	50%	95%	40%	90%
Araguatins	21°C	31°C	20°C	31°C	20°C	31°C	50%	95%	40%	90%
Campos lindos	20°C	30°C	18°C	31°C	18°C	31°C	40%	80%	35%	80%
Dianópolis	16°C	30°C	15°C	31°C	15°C	31°C	30%	80%	30%	80%
Formoso do Araguaia	20°C	33°C	18°C	33°C	18°C	33°C	30%	70%	30%	70%
Gurupi	18°C	31°C	18°C	32°C	18°C	32°C	30%	70%	30%	70%
Marianópolis do TO	20°C	31°C	20°C	31°C	20°C	31°C	45%	90%	40%	80%
Mateiros	15°C	31°C	16°C	32°C	16°C	32°C	30%	80%	30%	70%
Paranã	17°C	32°C	16°C	33°C	16°C	33°C	30%	70%	20%	70%
Pedro Afonso	19°C	31°C	19°C	32°C	19°C	32°C	40%	85%	40%	80%
Peixe	18°C	32°C	17°C	32°C	17°C	32°C	30%	70%	30%	70%
Porto Nacional	19°C	31°C	19°C	32°C	19°C	32°C	40%	80%	40%	75%
Colinas do TO	22°C	28°C	20°C	29°C	20°C	29°C	50%	90%	50%	90%
Lagoa da Confusão	20°C	33°C	20°C	33°C	20°C	33°C	30%	70%	40%	70%
Pium	20°C	32°C	20°C	33°C	20°C	33°C	40%	90%	40%	90%
Rio Sono	18°C	31°C	17°C	32°C	17°C	32°C	40%	80%	40%	80%
Santa Fé do Araguaia	21°C	28°C	20°C	31°C	20°C	31°C	50%	90%	50%	90%
Santa Rosa do TO	18°C	31°C	17°C	32°C	17°C	32°C	30%	70%	30%	60%
Almas	16°C	31°C	15°C	31°C	15°C	31°C	30%	80%	30%	70%
Taguatinga	15°C	30°C	14°C	31°C	14°C	31°C	30%	80%	30%	70%
Paraíso do TO	20°C	30°C	21°C	30°C	21°C	30°C	40%	70%	40%	80%
Itacajá	20°C	31°C	18°C	32°C	18°C	32°C	40%	85%	40%	85%
Filadélfia	22°C	29°C	19°C	31°C	19°C	31°C	50%	90%	40%	90%

Fonte: Instituto Nacional de Meteorologia (INMET)

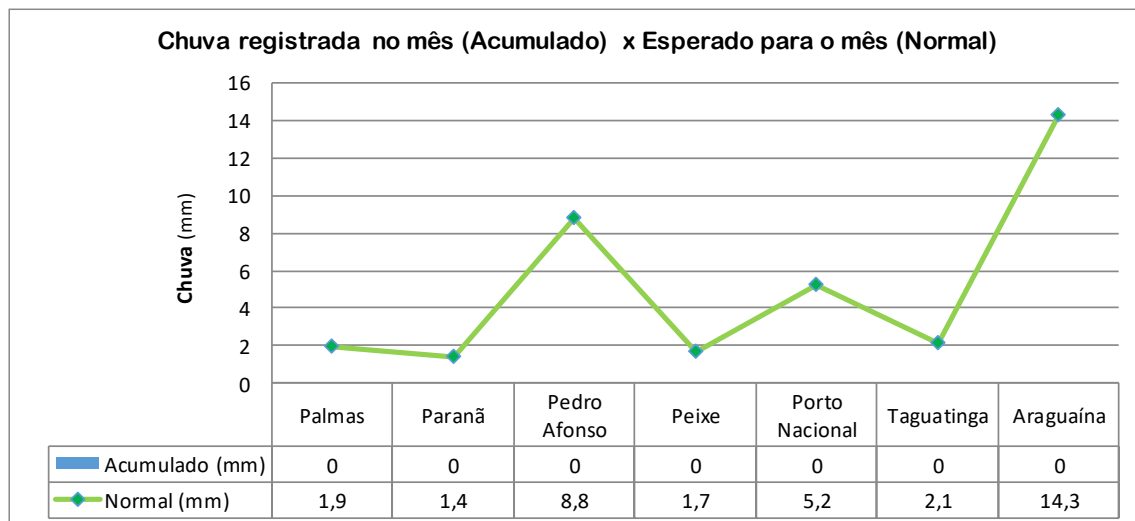
AVISOS

REGISTRO METEOROLÓGICO

DADOS REGISTRADOS NO DIA ANTERIOR: **Dados indisponíveis**



Fonte: Instituto Nacional de Meteorologia (INMET)



OBSERVAÇÃO

MONITORAMENTO HIDROMETEOROLÓGICO

As Plataformas de Coleta de Dados – PCD's, produzem e transmitem dados de chuvas, nível dos rios e vazão, em tempo real, via satélite até os servidores da Agência Nacional de Águas – ANA, sendo disponibilizados via web e processados pelos técnicos da Sala de Situação.



ÚLTIMOS DADOS → 96h

CHUVA (mm)

Código	Nome	Data	Último	4h	8h	12h	24h	96h
21758000	AURORA DO TOCANTINS	05/10/2021	0,0	0,0	0,0	0,0	0,0	1
21844900	RIO PALMEIRAS - TAIPAS	05/10/2021	-	-	-	-	-	-
21891000	BARRA DE PALMAS	05/10/2021	0,0	0,0	0,0	0,0	0,0	0
22050001	PEIXE	05/10/2021	0,0	0,0	0,0	0,0	0,0	0
22100000	COLONHA	05/10/2021	0,0	0,0	0,0	0,0	0,0	0
22160000	GURUPI	05/10/2021	0,0	0,0	0,0	0,0	0,0	0,4
22186000	RIO MANUEL ALVES - PORTO ALEGRE DO TO	05/10/2021	0,0	0,0	0,0	0,0	0,0	0
22220000	PORTO JERÔNIMO - FAZ. PIRACICABA	05/10/2021	0,0	0,0	0,0	0,0	0,0	0,6
22241000	RIO DO PEIXE - ALMAS - TO	05/10/2021	0,0	0,2	0,2	0,2	0,4	28,4
22250000	FAZENDA LOBEIRA	05/10/2021	0,0	0,0	0,0	0,0	0,0	0
22511000	RIO PROVIDÊNCIA	05/10/2021	0,0	0,0	0,0	0,0	0,8	26
22670000	RIO NOVO	05/10/2021	0,0	1,0	1,0	1,0	1,0	1
22680000	JATOBÁ (FAZENDA BOA NOVA)	05/10/2021	0,0	0,0	0,0	0,0	0,0	23,8
22741000	RIO BALSAS	05/10/2021	0,0	0,0	0,0	0,0	0,0	39,7
22900000	PORTO REAL	05/10/2021	0,0	0,0	0,0	0,2	0,2	1,8
23100000	TUPIRATINS	05/10/2021	0,0	0,0	0,0	0,0	0,2	9,8
23250000	GOIATINS	05/10/2021	0,0	0,2	0,2	0,2	0,2	3,2
23700000	DESCARRETO	05/10/2021	0,0	0,0	0,0	0,0	0,0	9,8
26710000	BARREIRA DO PEQUI	05/10/2021	0,0	0,0	0,0	0,0	0,0	0
26711000	FAZENDA COBRAPE	05/10/2021	-	-	-	-	-	-
26721000	DORILÂNDIA	05/10/2021	0,0	0,0	0,0	0,0	0,0	0,2
26730000	PROJETO RIO FORMOSO	05/10/2021	0,0	0,0	0,0	0,0	0,0	0,4
26792000	FOZ RIO DUERÉ	05/10/2021	0,0	0,0	0,0	0,0	0,0	1,6
26795100	RIO URUBU FAZENDA SÃO BENTO	05/10/2021	0,0	0,0	0,0	0,0	0,0	0
26795700	RIO URUBU FAZENDA FORTALEZA	05/10/2021	0,0	0,0	0,0	0,0	0,0	0
26796000	FOZ RIO XAVANTE	05/10/2021	0,0	0,0	0,0	0,0	0,0	0
26798000	RIO FORMOSO	05/10/2021	0,0	0,0	0,0	0,0	0,0	0
26798500	FOZ RIO URUBU	05/10/2021	0,0	0,0	0,0	0,0	0,0	0,2
26799000	FOZ RIO FORMOSO	05/10/2021	0,0	0,0	0,0	14,6	14,6	14,6
26800000	BARREIRA DA CRUZ	05/10/2021	0,0	0,0	0,0	0,0	0,0	29,2
27110000	RIO DO COCO	05/10/2021	0,0	1,8	1,8	1,8	2,6	15,2
27300900	RIO CAIAPÓ - FAZ GRUPO AGROPOLAU	05/10/2021	0,0	0,0	0,0	0,0	0,0	28,6
27320000	ARAGUACEMA (CHACARA ARAGUAIA)	05/10/2021	0,0	0,0	0,0	0,0	7,0	27,8
27500000	CONCEIÇÃO DO ARAGUAIA	05/10/2021	0,0	0,0	0,0	0,0	0,0	0
28200000	PONTE RIO LONTRA	05/10/2021	0,0	0,2	0,2	0,2	0,2	29,6
28200000	ARAGUANÁ	05/10/2021	0,0	0,0	0,0	0,0	0,6	6
28300000	XAMBIOÁ	05/10/2021	0,0	0,0	0,0	0,0	2,4	2,4
28318000	RIO CORDA RIACHINHO	05/10/2021	0,0	0,0	0,0	0,0	0,0	15,4
28850000	ARAGUATINS	05/10/2021	0,0	0,0	0,0	0,0	0,2	22,6
22151000	UME LUIZ EDUARDO MAGALHÃES JACINTO	05/10/2021	0,0	0,0	0,0	0,0	0,0	0,0
23150100	UME ESTREITO RIO MANOEL ALVES PEQUENO	05/10/2021	0,0	0,0	0,0	0,0	0,0	10,4
26350000	SÃO FELIX DO ARAGUAIA	05/10/2021	0,0	0,0	0,0	0,0	0,0	0,2

Referências

- Selecionar
- Sem Informação Atualizada
- Sem Chuva
- Muito fraca (< 5mm)
- Fraca (>= 5 a 10mm)
- Moderada (>= 10 a 20mm)
- Forte (>= 20 a 40mm)
- Muito forte (>= 40mm)
- Estações que nunca tiveram transmissões

AVISOS

ÚLTIMOS DADOS → 96h

NÍVEL (cm)

Código	Nome	Data	Último	4h	8h	12h	24h	96h
21758000	AURORA DO TOCANTINS	05/10/2021	256	260	262	258	260	262
21844900	RIO PALMEIRAS - TAIPAS	05/10/2021	-	-	-	-	-	-
21891000	BARRA DE PALMAS	05/10/2021	353	354	354	354	354	357
22050001	PEIXE	05/10/2021	142	137	134	135	167	171
22100000	COLONHA	05/10/2021	254	255	256	257	259	275
22160000	GURUPI	05/10/2021	543	544	545	546	548	567
22186000	RIO MANUEL ALVES - PORTO ALEGRE DO TO	05/10/2021	100	101	102	107	101	104
22220000	PORTO JERÔNIMO - FAZ. PIRACICABA	05/10/2021	206	205	204	202	204	210
22241000	RIO DO PEIXE - ALMAS - TO	05/10/2021	161	160	158	157	163	169
22250000	FAZENDA LOBEIRA	05/10/2021	142	-	-	-	-	-
22511000	RIO PROVIDÊNCIA	05/10/2021	114	114	115	116	121	117
22670000	RIO NOVO	05/10/2021	295	-	-	-	-	-
22680000	JATOBÁ (FAZENDA BOA NOVA)	05/10/2021	331	332	333	333	336	331
22741000	RIO BALSAS	05/10/2021	305	329	323	296	279	300
22900000	PORTO REAL	05/10/2021	-	-	-	-	-	-
23100000	TUPIRATINS	05/10/2021	253	262	269	275	290	340
23250000	GOIATINS	05/10/2021	207	210	213	216	221	196
23700000	DESCARRETO	05/10/2021	179	174	169	170	179	189
26710000	BARREIRA DO PEQUI	05/10/2021	180	181	182	182	184	193
26711000	FAZENDA COBRAPE	05/10/2021	-	-	-	-	-	-
26721000	DORILÂNDIA	05/10/2021	288	289	290	291	296	320
26730000	PROJETO RIO FORMOSO	05/10/2021	320	321	321	323	325	340
26792000	FOZ RIO DUERÉ	05/10/2021	363	363	362	363	365	370
26795100	RIO URUBU FAZENDA SÃO BENTO	05/10/2021	170	171	171	171	173	187
26795700	RIO URUBU FAZENDA FORTALEZA	05/10/2021	462	463	463	464	466	483
26796000	FOZ RIO XAVANTE	05/10/2021	363	364	366	-	373	387
26798000	RIO FORMOSO	05/10/2021	472	473	474	475	478	494
26798500	FOZ RIO URUBU	05/10/2021	331	334	338	341	351	402
26799000	FOZ RIO FORMOSO	05/10/2021	337	338	339	-	-	-
26800000	BARREIRA DA CRUZ	05/10/2021	266	268	269	271	273	293
27110000	RIO DO COCO	05/10/2021	332	333	334	336	339	359
27300900	RIO CAIAPÓ - FAZ GRUPO AGROPAULO	05/10/2021	-	-	-	-	-	-
27320000	ARAGUACEMA (CHACARA ARAGUAIA)	05/10/2021	538	539	540	541	545	561
27500000	CONCEIÇÃO DO ARAGUAIA	05/10/2021	496	496	498	499	500	-
28200000	PONTE RIO LONTRA	05/10/2021	309	312	316	320	331	376
28280000	ARAGUANÃ	05/10/2021	323	325	327	329	331	394
28300000	XAMBIOÁ	05/10/2021	472	472	473	473	475	487
28318000	RIO CORDA RIACHINHO	05/10/2021	288	289	290	291	296	294
28850000	ARAGUATINS	05/10/2021	564	566	567	568	572	595
22151000	UHE LUÍS EDUARDO MAGALHÃES JACINTO	05/10/2021	196	195	195	193	200	222
23150100	UHE ESTREITO RIO MANOEL ALVES PEQUENO	05/10/2021	339	350	365	381	412	294
26350000	SÃO FÉLIX DO ARAGUAIA	05/10/2021	454	454	455	456	458	472

Referências

- Selecionar
- Sem Informação Atualizada
- Sem dado de referência
- Abaixo da cota de déficit hídrico ou da permanência de 90%
- Estado normal
- Acima da cota de atenção ou da permanência de 10%
- Acima da cota de alerta
- Acima da cota de emergência
- Rio Cortado (-999,1)
- Rio Seco (-999,2)
- Estações que nunca tiveram transmissões

AVISOS

ÚLTIMOS DADOS → 96h

VAZÃO (m³/s)

Código	Nome	Data	Último	4h	8h	12h	24h	96h
21758000	AURORA DO TOCANTINS	05/10/2021	62,7	64,4	65,2	63,5	64,4	65,2
21891000	BARRA DE PALMAS	05/10/2021	177,3	178,3	178,3	178,3	178,3	181,2
22050001	PEIXE	05/10/2021	477,9	460,7	450,7	454	570,2	586
22100000	COLONHA	05/10/2021	37,2	37,7	38,2	38,7	39,7	47,8
22160000	GURUPI	05/10/2021	25,1	25,3	25,5	25,7	26,1	30
22220000	PORTO JERÔNIMO - FAZ. PIRACICABA	05/10/2021	63,8	62,3	60,8	57,8	60,8	70,1
22250000	FAZENDA LOBEIRA	05/10/2021	153,3	-	-	-	-	-
22511000	RIO PROVIDÊNCIA	05/10/2021	23,3	23,3	23,6	23,9	25,4	24,2
22670000	RIO NOVO	05/10/2021	113,3	-	-	-	-	-
22680000	JATOBÁ (FAZENDA BOA NOVA)	05/10/2021	219,7	222	224,3	224,3	231,3	219,7
22741000	RIO BALSAS	05/10/2021	216,5	242,3	235,8	207	189,6	211,2
22900000	PORTO REAL	05/10/2021	-	-	-	-	-	-
23100000	TUPIRATINS	05/10/2021	1988,7	2054,8	2106,7	2151,5	2264,9	2656
23250000	GOIATINS	05/10/2021	183,2	186,7	190,2	193,7	199,6	170,6
23700000	DESCARRETO	05/10/2021	3597,6	3438,1	3283,1	3313,7	3597,6	3930,3
26710000	BARREIRA DO PEQUI	05/10/2021	52,7	53,5	54,2	54,2	55,7	62,6
26711000	FAZENDA COBRAPE	05/10/2021	-	-	-	-	-	-
26721000	DORILÂNDIA	05/10/2021	14,7	14,9	15	15,2	16,2	21,4
26730000	PROJETO RIO FORMOSO	05/10/2021	20,9	21,1	21,1	21,6	22	25,6
26792000	FOZ RIO DUERÉ	05/10/2021	53,9	53,9	53,4	53,9	54,8	57,2
26795100	RIO URUBU FAZENDA SÃO BENTO	05/10/2021	6,1	6,2	6,2	6,2	6,3	7,1
26795700	RIO URUBU FAZENDA FORTALEZA	05/10/2021	-	-	-	-	-	-
26796000	FOZ RIO XAVANTE	05/10/2021	21,4	21,6	22	-	23,4	26,4
26798000	RIO FORMOSO	05/10/2021	-	-	-	-	-	-
26798500	FOZ RIO URUBU	05/10/2021	-	-	-	-	-	-
26799000	FOZ RIO FORMOSO	05/10/2021	272,7	273,5	274,4	-	-	-
26800000	BARREIRA DA CRUZ	05/10/2021	395,5	400,7	403,4	408,6	413,8	466,8
27110000	RIO DO COCO	05/10/2021	-	-	-	-	-	-
27320000	ARAGUACEMA (CHACARA ARAGUAIA)	05/10/2021	-	-	-	-	-	-
27500000	CONCEIÇÃO DO ARAGUAIA	05/10/2021	5118,9	5118,9	5156,9	5175,9	5194,9	-
28200000	PONTE RIO LONTRA	05/10/2021	34	34,6	35,3	36,1	38,2	47,2
28280000	ARAGUANÃ	05/10/2021	107,2	108,9	110,5	112,2	114	176,1
28300000	XAMBIOÁ	05/10/2021	6704,8	6704,8	6741	6741	6813,8	7257,1
28850000	ARAGUATINS	05/10/2021	7070,6	7117,3	7140,7	7164,1	7257,9	7801,9
22151000	UHE LUÍS EDUARDO MAGALHÃES JACINTO	05/10/2021	94,8	94	94	92,5	97,8	115,2
23150100	UHE ESTREITO RIO MANOEL ALVES PEQUENO	05/10/2021	62,7	66,2	70,9	76	86	48,9

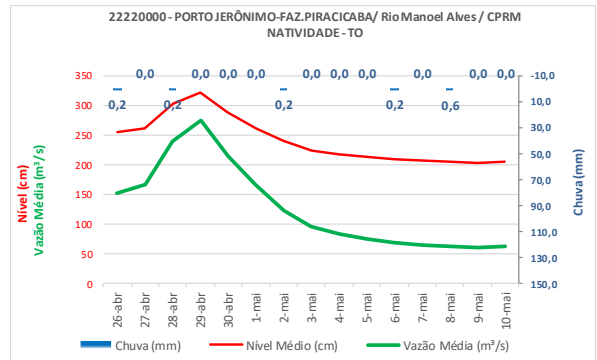
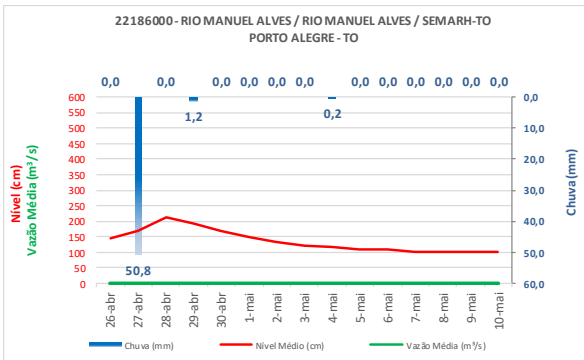
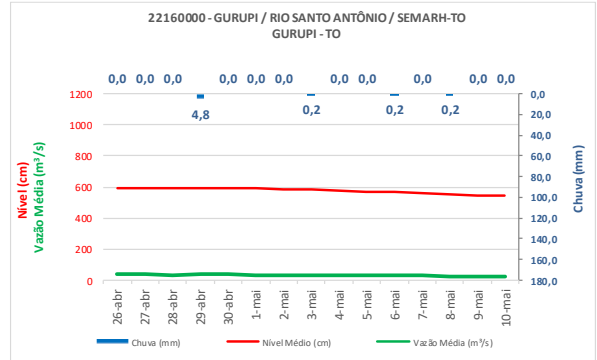
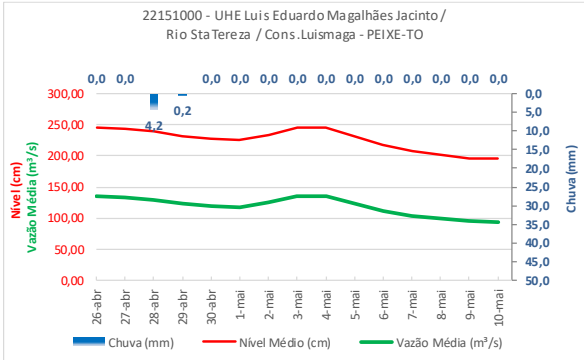
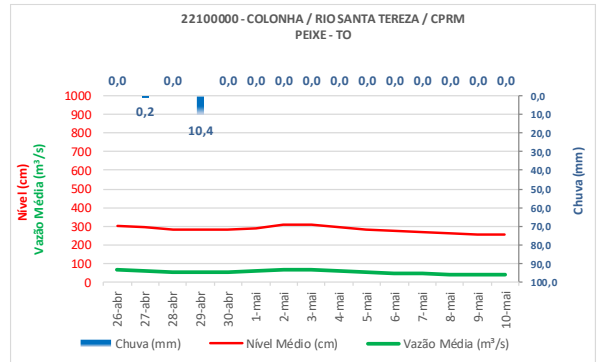
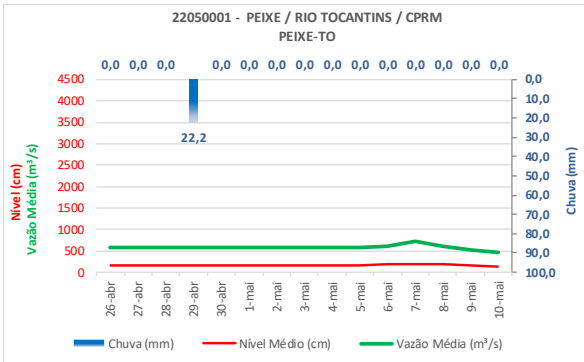
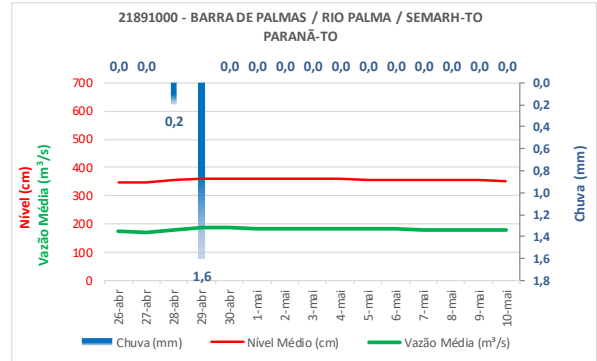
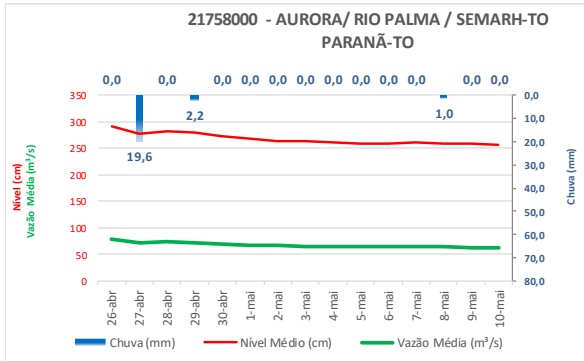
Referências

- Selecionar
- Sem Informação Atualizada
- Sem dado de referência
- Abaixo da Permanência (90%)
- Normal (10% - 90%)
- Acima da permanência de 10%
- Estações que nunca tiveram transmissões

AVISOS

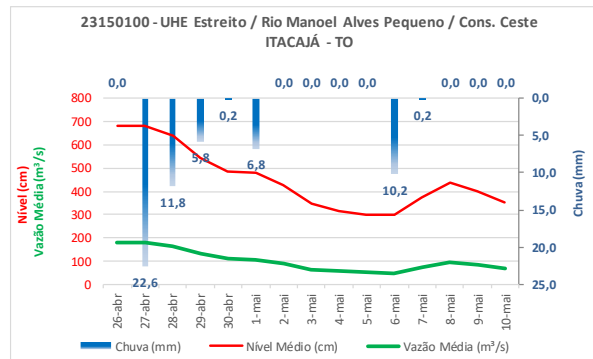
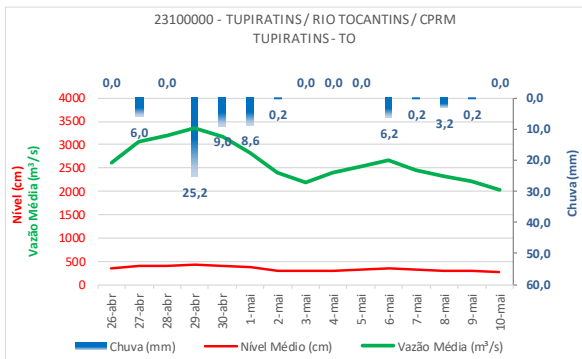
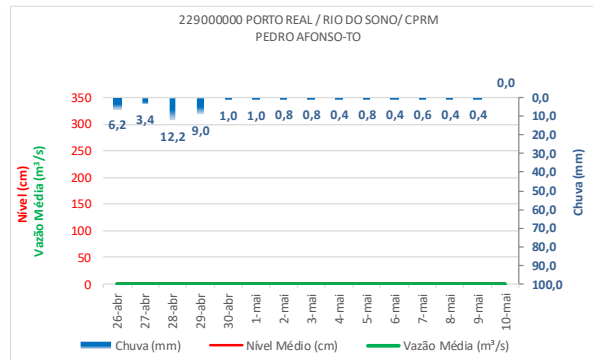
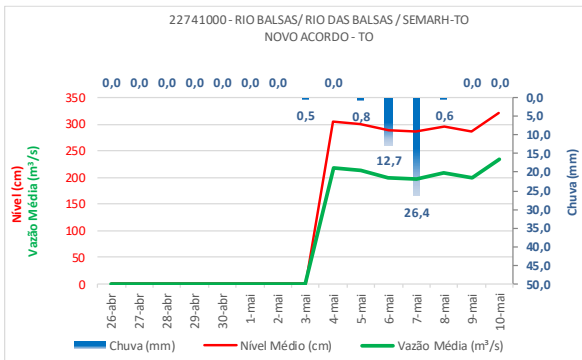
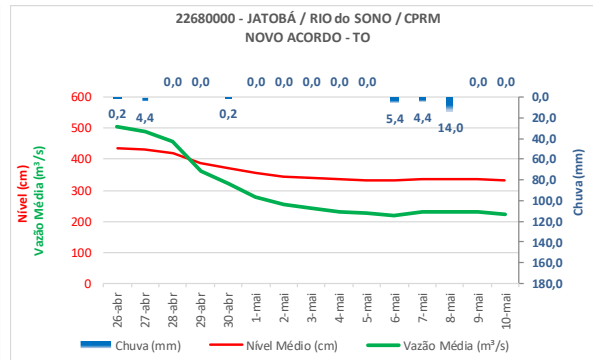
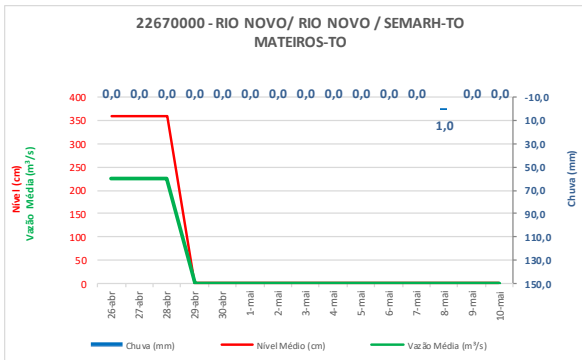
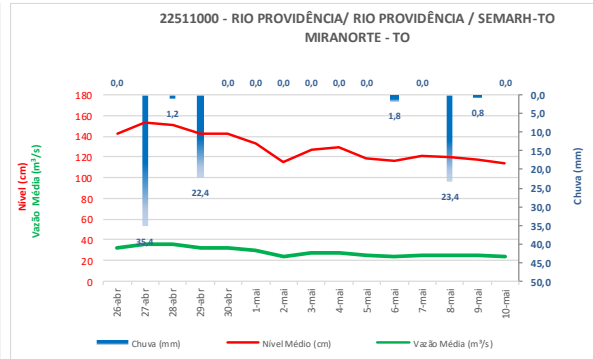
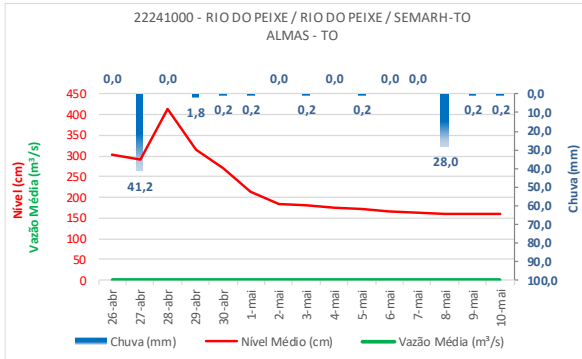
MONITORAMENTO DAS PCD's

➔ 15 DIAS



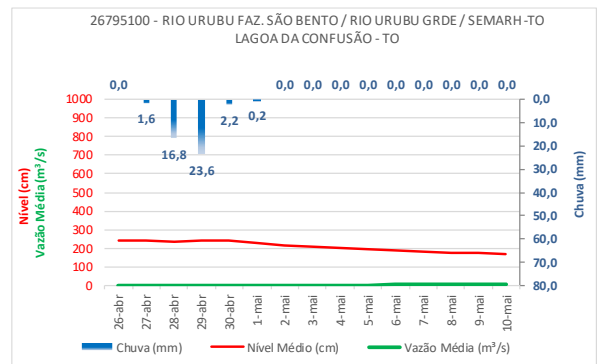
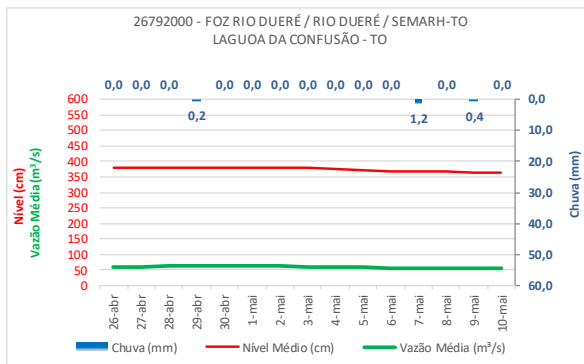
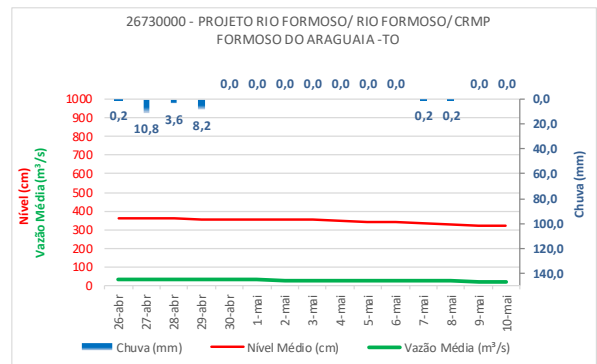
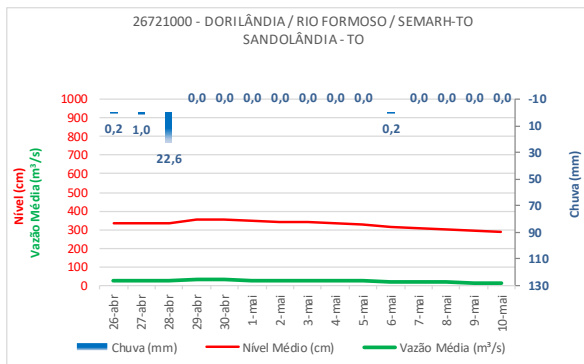
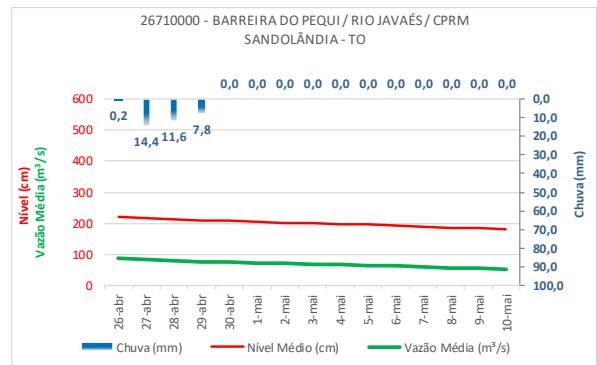
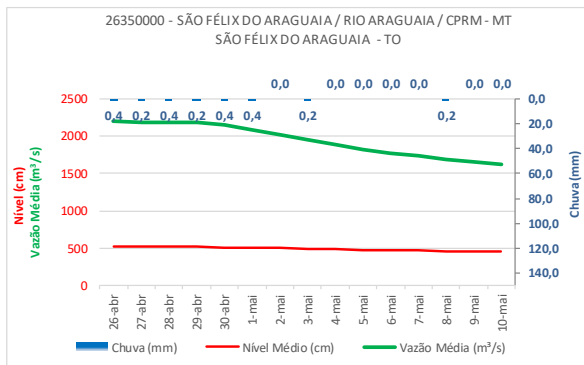
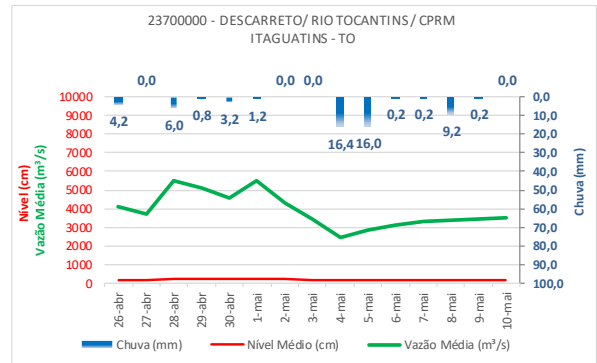
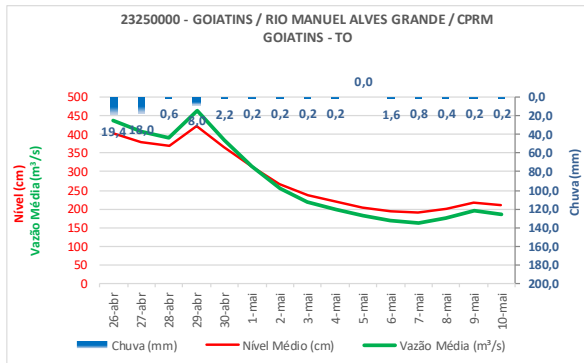
MONITORAMENTO DAS PCD's

➔ 15 DIAS



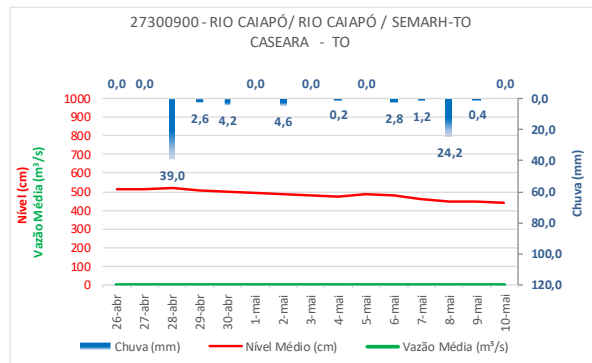
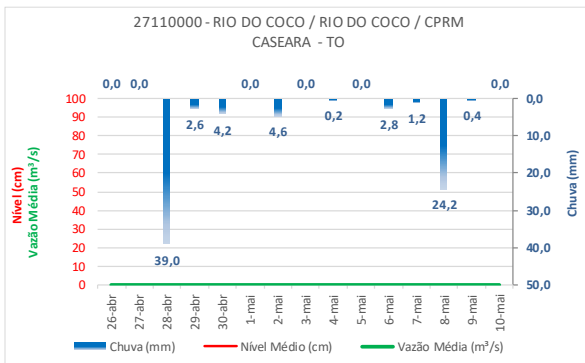
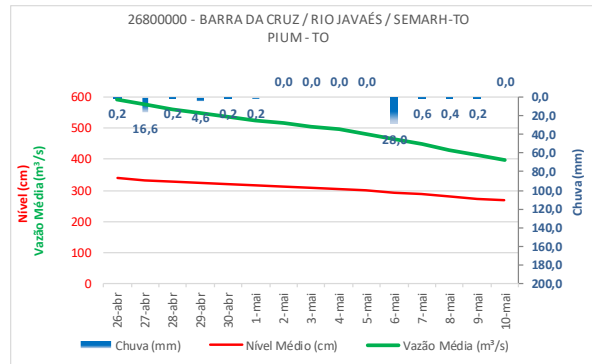
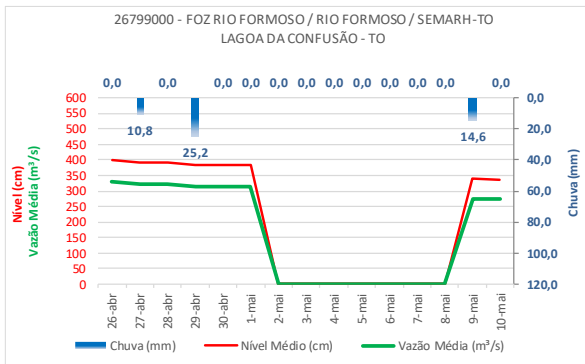
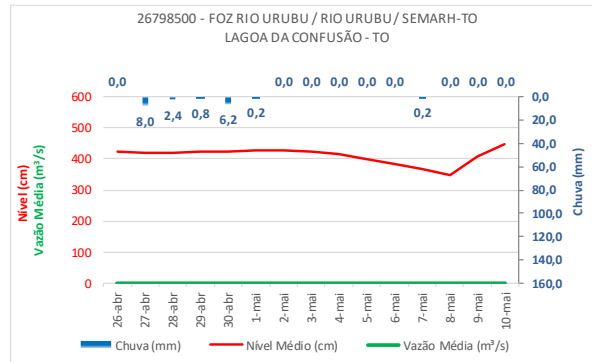
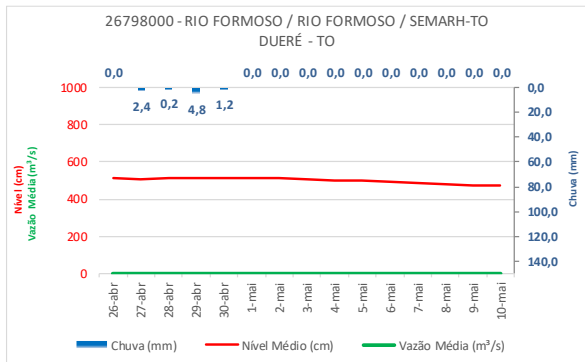
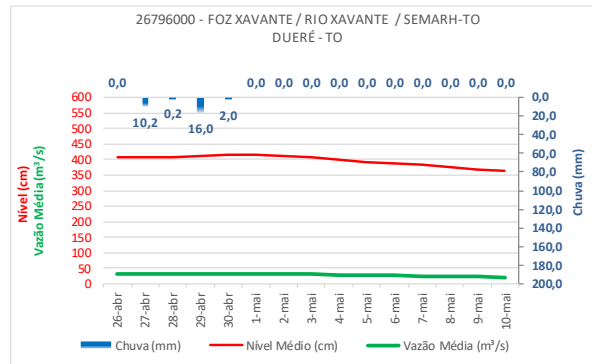
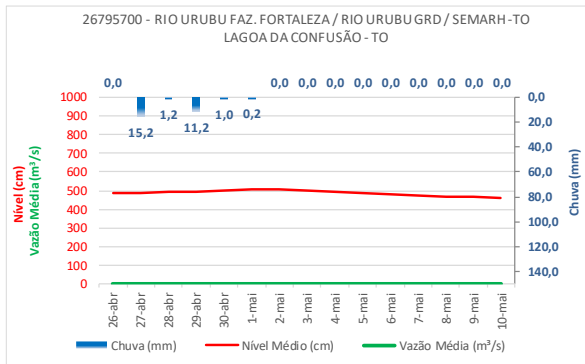
MONITORAMENTO DAS PCD's

15 DIAS



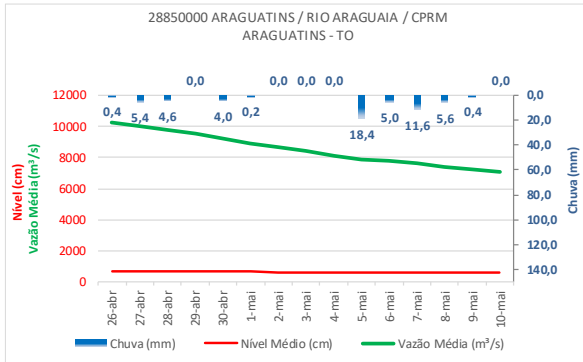
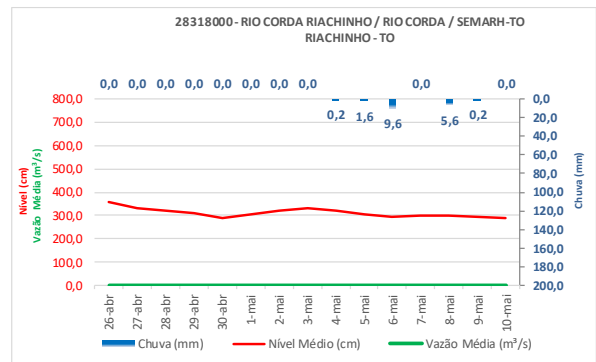
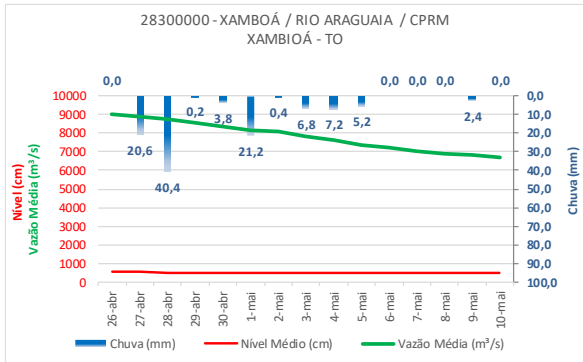
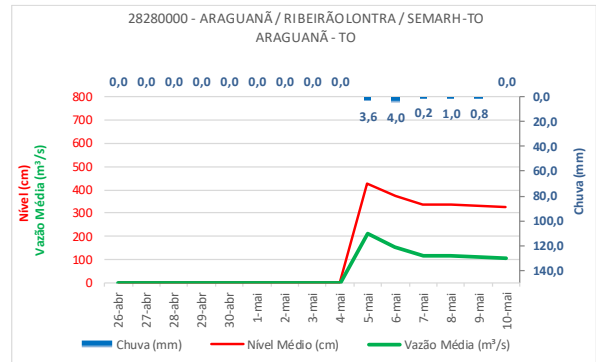
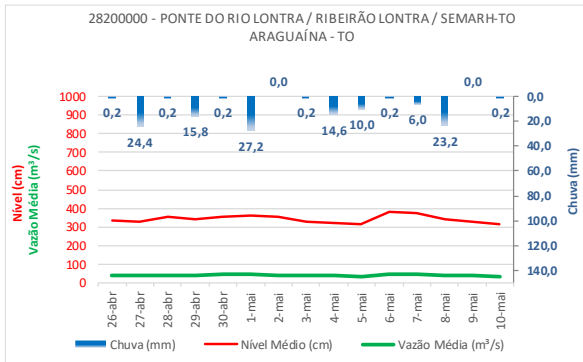
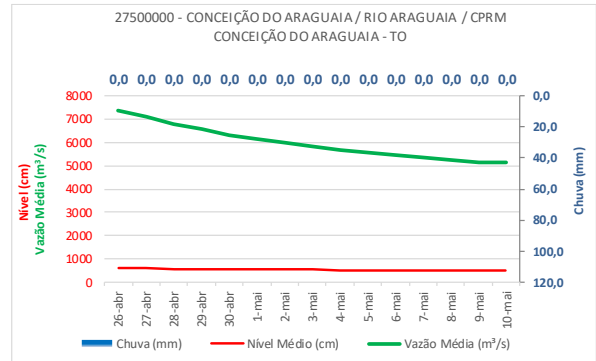
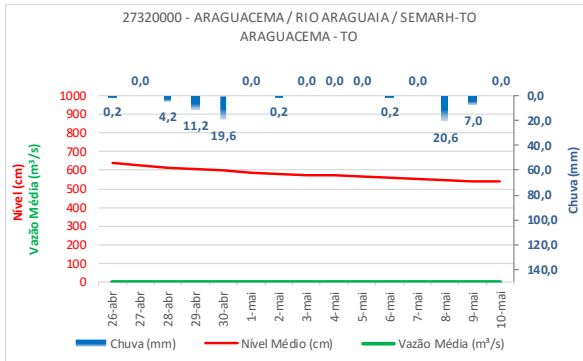
MONITORAMENTO DAS PCD's

15 DIAS



MONITORAMENTO DAS PCD's

15 DIAS

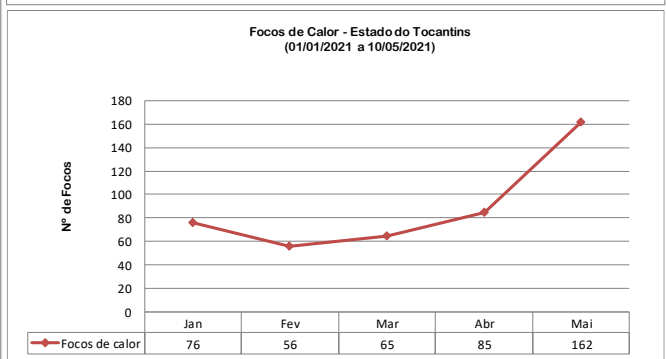
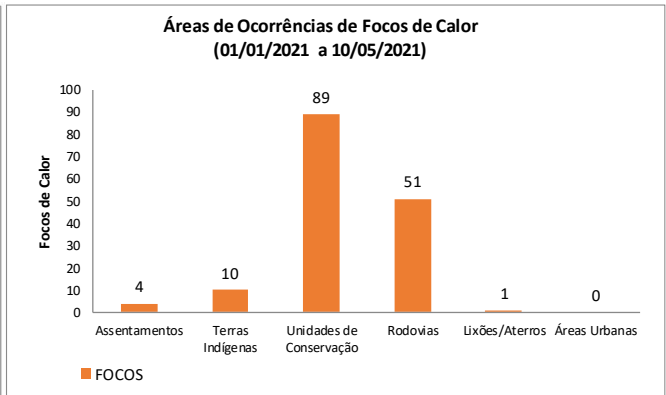
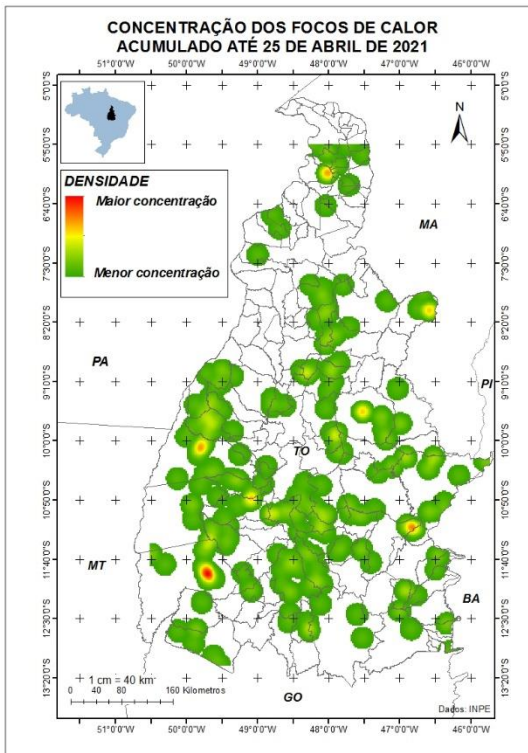
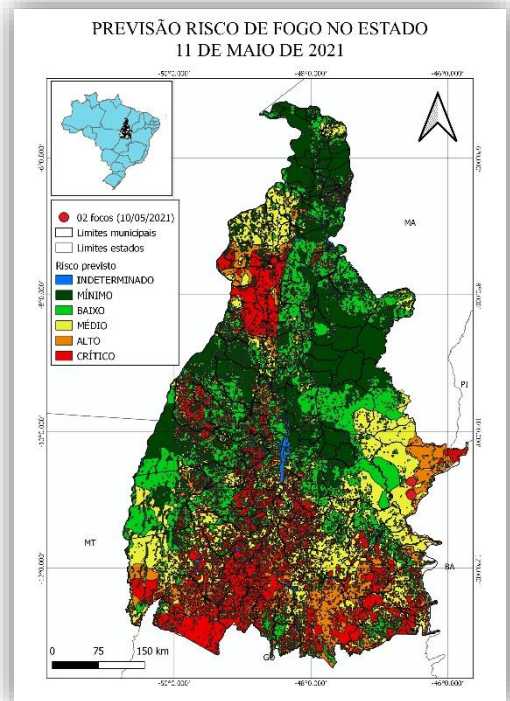
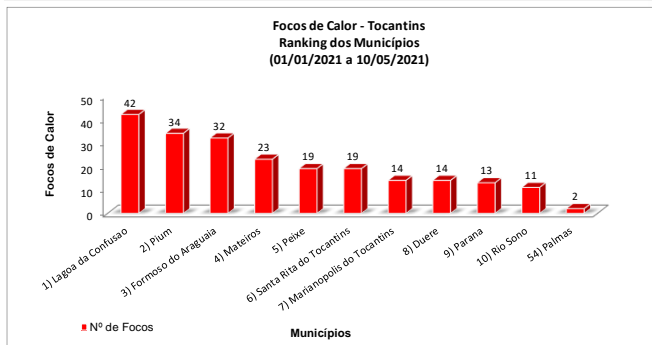
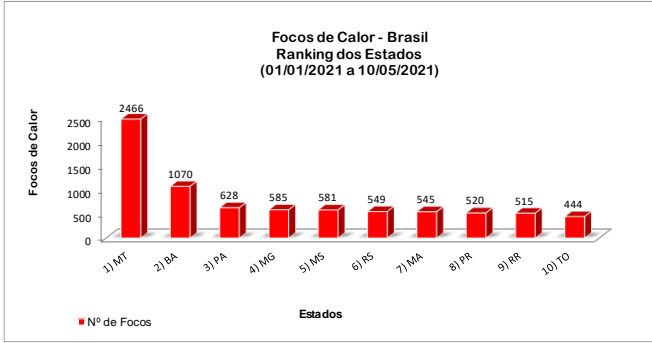


AVISOS

Fonte: Agência Nacional de Águas – ANA, disponível em www.gestorpcd.ana.gov.br

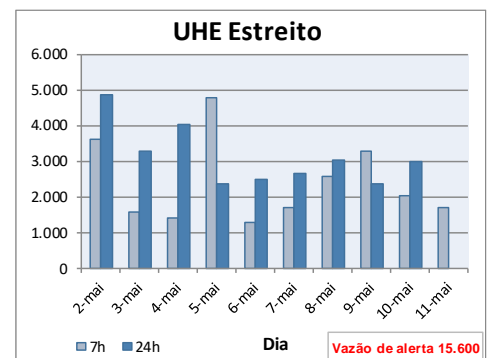
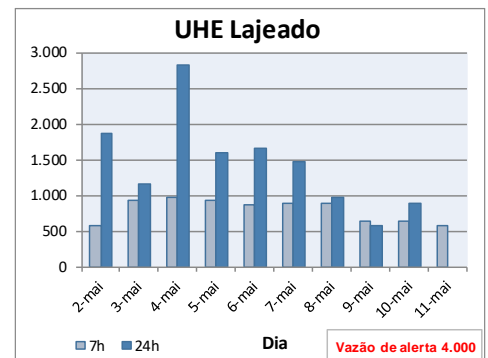
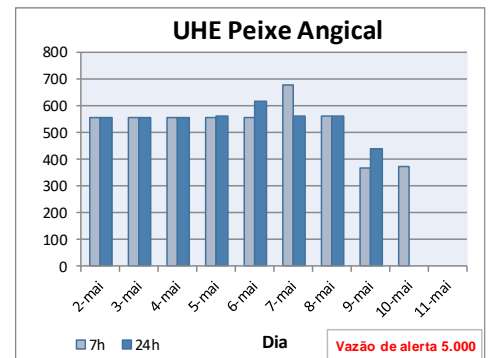
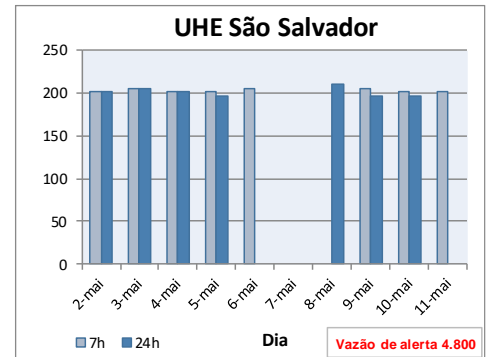
FOCOS DE CALOR

REGISTROS EM 2021:

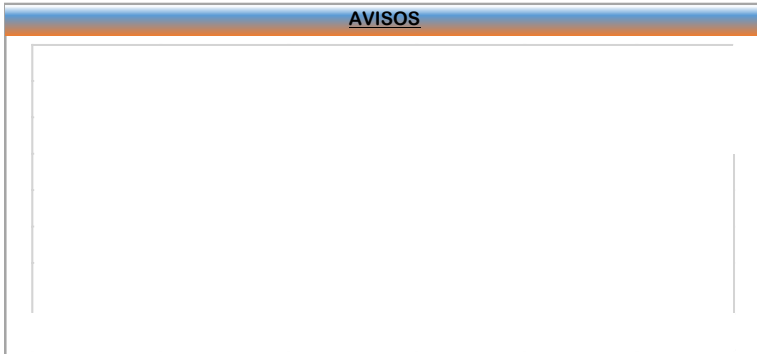


USINAS HIDRELÉTRICAS

INFORMAÇÕES DAS VAZÕES DEFLUENTES (m³/s)



AVISOS



RECOMENDAÇÕES

PERÍODO CHUVOSO

Alerta de Enchente (antes da enchente):

- Ficar sempre atento para aos alertas emitidos pela Defesa Civil, divulgações em rádios, TVs, jornais e outros informativos;
- Siga as orientações da Defesa Civil, saindo o quanto antes do local com previsão de ser inundado ou alagado.
- Jamais enfrente a enchente, a maioria dos resgates nos casos de enchentes é de pessoas que a enfrentaram;
- Não queira retirar tudo de sua residência ou local de morada, retire apenas aquilo que for viável antes que o local seja atingido;
- Procurar sempre se abrigar em local seguro, casas de parentes, amigos ou abrigos públicos;
- Pessoas que residem ou possuam propriedades abaixo (jusante) de Usinas Hidrelétricas e Barragens, estar sempre atentas ao nível dos rios e informações fornecidas para que não possam ser surpreendidos com o aumento do nível do rio em caso de abertura de comportas (UHes) ou rompimento de barragem.

Alerta de Enchente (Depois da enchente):

- Siga os conselhos da Defesa Civil. Regresse a casa só depois de lhe ser dada essa indicação.
- Preste atenção às indicações difundidas pela comunicação social.
- Facilite o trabalho das equipes de remoção e limpeza da via pública.
- Ao entrar em casa, faça uma inspeção que lhe permita verificar se a casa ameaça ruir. Se tal for provável, não entre.
- Não pise nem mexa em cabos elétricos caídos. Não se esqueça de que a água é condutora de eletricidade.

PERÍODO DE ESTIAGEM

A Defesa Civil Estadual informa que o tempo seco aumenta o risco de incêndios florestais. Com isso recomenda-se à população, não fazer fogueiras e também não jogar pontas de cigarros para fora dos veículos. Além disso, os motoristas que trafegarem por regiões sujeitas a incêndios deverão ter atenção redobrada devido à visibilidade reduzida pela fumaça. Para a população em geral, não colocar fogo em folhas ou galhos secos e principalmente nos terrenos baldios.

A Defesa Civil Estadual orienta a todos que durante o período de estiagem, na qual há aumento de temperatura e baixa Umidade Relativa do Ar (UR%), tomem certos cuidados, como evitar atividades ao ar livre entre 10h e 16h, bebam bastante água, evitam banhos quentes e demorados e não se exponham por muito tempo ao ar-condicionado, além de usar protetor solar.

UMIDADE RELATIVA DO AR		
Entre 20 e 30% Estado de Atenção	Entre 12 e 20% Estado de Alerta	Abaixo de 12% Estado de Emergência
Evitar exercícios físicos ao ar livre entre 11 e 15 horas.	Observar as recomendações do "Estado de Atenção".	Observar as recomendações do "Estado de Atenção" e do "Estado de Alerta".
Umificar o ambiente.	Suprimir exercícios físicos e trabalhos ao ar livre entre 10 e 16 horas.	Determinar a interrupção de qualquer atividade ao ar livre entre 10 e 16 horas como aulas de educação física, coleta de lixo, entrega de correspondência, etc.
Sempre que possível, permanecer em locais protegidos do sol, em áreas vegetadas, etc.	Evitar aglomerações em ambientes fechados.	Determinar a suspensão de atividades que exijam aglomerações de pessoas em recintos fechados como aulas, cinemas, etc, entre 10 e 16 horas.
	Usar soro fisiológico para olhos e narinas	Manter umidificados os ambientes internos, principalmente quartos de crianças, hospitais, etc.

Fonte: CPTEC.

ERISVALDO DE OLIVEIRA ALVES – TC QOBM
Superintendente da Coordenadoria Estadual de Proteção e Defesa Civil

ANTONIO LUIZ SOARES DA SILVA – MAJ QOBM
Gerente do Centro de Monitoramento