

CASOS CONFIRMADOS

247.897

CASOS RECUPERADOS

237.059

CASOS ATIVOS
(EM ISOLAMENTO DOMICILIAR OU HOSPITALAR)

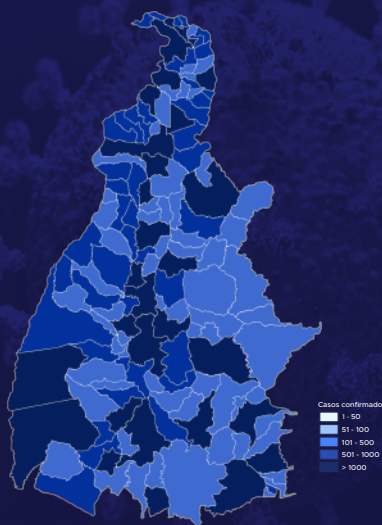
6.860

ÓBITOS

3.978

CASOS NOTIFICADOS

781.639



HOSPITALIZAÇÃO COVID

197

LEITOS PÚBLICOS **144**

CLÍNICOS **75**

UTI COVID **69**

LEITOS PRIVADOS **53**

CLÍNICOS **19**

UTI COVID **34**

VACINÔMETRO

DOSES APLICADAS

2.064.324

641º BOLETIM EPIDEMIOLÓGICO DE NOTIFICAÇÕES DA COVID-19 NO TOCANTINS

A Secretaria de Estado da Saúde (SES) informa que nesta quarta-feira, 19 de janeiro, foram contabilizados 2.012 novos casos confirmados para Covid-19. Deste total, foram registrados 1.035 nas últimas 24 horas e o restante por exames coletados em dias anteriores e que tiveram seus resultados inseridos no sistema, pelos municípios, na data de ontem.

Desta forma, hoje o Tocantins registra um total de **781.639** pessoas notificadas com a Covid-19 e acumula **247.897** casos confirmados da doença. Destes pacientes **237.059** estão recuperados e **6.860** estão ainda ativos (em isolamento domiciliar ou hospitalar), além de **3.978** óbitos.

TABELA 1. Distribuição dos novos casos confirmados para COVID-19, segundo município de residência, TOCANTINS.

MUNICÍPIO	TOTAL	MUNICÍPIO	TOTAL
PALMAS	493	PAU D'ARCO	8
ARAGUAÍNA	292	PONTE ALTA DO TOCANTINS	8
PARAÍSO DO TOCANTINS	146	ARAGUACEMA	7
PORTO NACIONAL	86	FÁTIMA	7
ALVORADA	74	ABREULÂNDIA	6
PALMEIRÓPOLIS	53	COMBINADO	6
PEIXE	45	LUZINÓPOLIS	6
COLINAS DO TOCANTINS	44	CARIRI DO TOCANTINS	5
NOVA OLINDA	43	DIVINÓPOLIS DO TOCANTINS	5
ARAGOMINAS	41	SANDOLÂNDIA	5
SUCUPIRA	41	SÍTIO NOVO DO TOCANTINS	5
MIRACEMA DO TOCANTINS	36	CRIXÁS DO TOCANTINS	4
ARAGUAÇU	34	DIANÓPOLIS	4
COUTO MAGALHÃES	32	MONTE DO CARMO	4
ITACAJÁ	32	PORTO ALEGRE DO TOCANTINS	4
TOCANTINÓPOLIS	29	RIO DOS BOIS	4
BURITI DO TOCANTINS	25	ARAGUATINS	3
WANDERLÂNDIA	24	BANDEIRANTES DO TOCANTINS	3
SÃO VALÉRIO	23	SANTA ROSA DO TOCANTINS	3
TAGUATINGA	23	BARROLÂNDIA	2
MIRANORTE	22	BERNARDO SAYÃO	2
ALIANÇA DO TOCANTINS	20	NAZARÉ	2
XAMBIOÁ	20	PALMEIRANTE	2
LAGOA DA CONFUSÃO	19	RECURSOLÂNDIA	2
PEDRO AFONSO	18	AUGUSTINÓPOLIS	1
TUPIRAMA	18	DARCINÓPOLIS	1
GUARÁI	17	FILADÉLFIA	1
GURUPI	17	TABOÇÃO	1
FORMOSO DO ARAGUAIA	16	COLMÉIA	1
NATIVIDADE	16	PIRAQUÊ	1
SILVANÓPOLIS	16	PIUM	1
CHAPADA DA NATIVIDADE	14	SANTA FÉ DO ARAGUAIA	1
PRESIDENTE KENNEDY	13	TOCANTÍNIA	1
CENTENÁRIO	12	TOTAL	2.012
PALMEIRAS DO TOCANTINS	9		
PUGMIL	9		
BREJINHO DE NAZARÉ	8		
ESPERANTINA	8		
ITAPORÁ DO TOCANTINS	8		

Fonte: Centro de Informações Estratégicas da Vigilância em Saúde - CIEVS/TO

NOTIFICAÇÕES PARA COVID-19

GRÁFICO 1. GRÁFICO 1. Distribuição dos novos casos confirmados da COVID-19, segundo sexo, TOCANTINS.

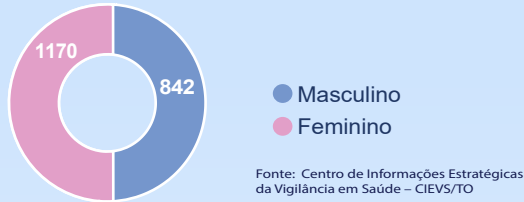


GRÁFICO 2. Distribuição dos novos casos confirmados da COVID-19, segundo Faixa Etária, TOCANTINS.

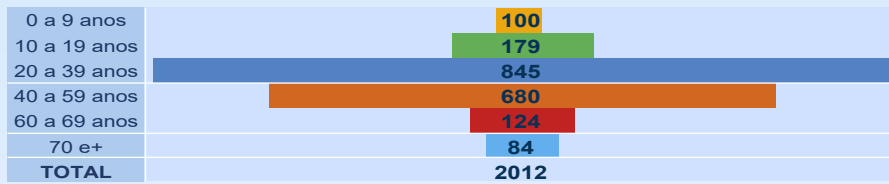
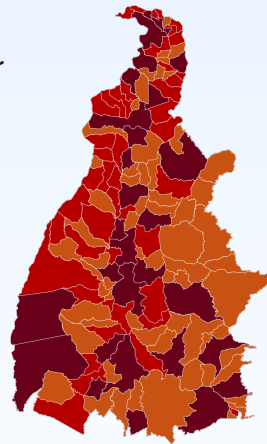


GRÁFICO 3. Perfil dos exames confirmados segundo tipo do teste, TOCANTINS.



IMAGEM 1. Distribuição dos casos confirmados por Coronavírus segundo o município de residência.



Fonte: Centro de Informações Estratégicas da Vigilância em Saúde – CIEVS/TO

NOTIFICAÇÕES PARA COVID-19

TABELA 2. Distribuição dos casos e óbitos confirmados acumulados da COVID-19, segundo município de residência, TOCANTINS.

MUNICÍPIO	CASOS	ÓBITOS
PALMAS	59.301	688
ARAGUAÍNA	40.083	566
GURUPI	15.514	280
PORTO NACIONAL	10.999	214
PARAÍSO DO TOCANTINS	9.504	194
COLINAS DO TOCANTINS	8.325	158
GUARÁI	3.500	81
ARAGUATINS	2.896	74
FORMOSO DO ARAGUAIA	3.711	67
MIRANORTE	2.855	59
TOCANTINÓPOLIS	2.751	57
MIRACEMA DO TOCANTINS	2.418	55
NOVA OLINDA	1.265	50
DIANÓPOLIS	2.144	41
XAMBIOÁ	2.575	38
AUGUSTINÓPOLIS	2.010	32
PEDRO AFONSO	2.332	31
TAGUATINGA	1.611	31
ALVORADA	1.777	30
PALMEIRÓPOLIS	1.514	29
COLMÉIA	1.098	29
LAGOA DA CONFUSÃO	2.701	28
ANANÁS	1.791	28
BURITI DO TOCANTINS	1.473	26
ALIANÇA DO TOCANTINS	921	25
NATIVIDADE	1.272	24
SILVANÓPOLIS	1.141	24
AXIXÁ DO TOCANTINS	1.123	23
PEIXE	1.276	22
ARAGUAÇU	1.182	22
WANDERLÂNDIA	1.524	21
ESPERANTINA	789	21
FIGUEIRÓPOLIS	1.014	20
DOIS IRMÃOS DO TOCANTINS	856	20
BARROLÂNDIA	811	20
BREJINHO DE NAZARÉ	777	19
CARIRI DO TOCANTINS	992	18
ARAGUACEMA	830	18
ITAGUATINS	695	18
PONTE ALTA DO TOCANTINS	1.174	17
GOIATINS	1.147	17
SÃO MIGUEL DO TOCANTINS	772	17
SÃO VALÉRIO	727	17
CRISTALÂNDIA	593	17
ITACAJÁ	1.137	16
COMBINADO	1.060	16
ARAGUANÃ	591	16
AGUIARNÓPOLIS	727	14
CASEARA	618	14
ARRAIAS	1.178	13
TOCANTÍNIA	1.099	13
SANTA FÉ DO ARAGUAIA	851	13
DARCINÓPOLIS	800	13
PARANÃ	738	13
FILADÉLFIA	732	13
BERNARDO SAYÃO	696	13
NOVA ROSALÂNDIA	481	13
MARIANÓPOLIS DO TOCANTINS	435	13
APARECIDA DO RIO NEGRO	398	13
JAÚ DO TOCANTINS	354	13
MONTE DO CARMO	705	12
PEQUIZEIRO	639	12
ARAPOEMA	588	12
CONCEIÇÃO DO TOCANTINS	437	12
DIVINÓPOLIS DO TOCANTINS	937	11
ARAGOMINAS	652	11
PONTE ALTA DO BOM JESUS	427	11
SÍTIO NOVO DO TOCANTINS	750	10
SAMPAIO	730	10
FÁTIMA	699	10

MUNICÍPIO	CASOS	ÓBITOS
RIACHINHO	547	10
DUERÉ	476	10
PRESIDENTE KENNEDY	396	10
SÃO BENTO DO TOCANTINS	969	9
ITAPIRATINS	573	9
SANDOLÂNDIA	454	9
PRAIA NORTE	366	9
BABAÇULÂNDIA	888	8
COUTO MAGALHÃES	646	8
SÃO SEBASTIÃO DO TOCANTINS	634	8
BANDEIRANTES DO TOCANTINS	602	8
PIUM	561	8
TABOÇÃO	556	8
PALMEIRANTE	516	8
RIO DOS BOIS	538	8
PAU D'ARCO	488	8
ABREULÂNDIA	351	8
LAGOA DO TOCANTINS	300	8
BARRA DO OURO	173	8
CARRASCO BONITO	664	7
NAZARÉ	580	7
NOVO ACORDO	480	7
SANTA ROSA DO TOCANTINS	421	7
GOIANORTE	413	7
AURORA DO TOCANTINS	390	7
RECURSOLÂNDIA	322	7
SANTA TEREZA DO TOCANTINS	301	7
CENTENÁRIO	231	7
NOVO ALEGRE	162	7
PALMEIRAS DO TOCANTINS	689	6
CAMPOS LINDOS	456	6
PINDORAMA DO TOCANTINS	388	6
CARMOLÂNDIA	339	6
PUGMIL	311	6
BRASILÂNDIA DO TOCANTINS	256	6
MONTE SANTO DO TOCANTINS	183	6
ANGICO	249	5
ALMAS	239	5
SANTA TEREZINHA DO TOCANTINS	228	5
LAJEADO	198	5
MAURILÂNDIA DO TOCANTINS	524	4
ITAPORÁ DO TOCANTINS	546	4
RIO SONO	444	4
SÃO SALVADOR DO TOCANTINS	224	4
IPUEIRAS	187	4
LIZARDA	162	4
SANTA MARIA DO TOCANTINS	522	3
SUCUPIRA	379	3
NOVO JARDIM	304	3
TUPIRATINS	205	3
CHAPADA DE AREIA	192	3
BOM JESUS DO TOCANTINS	186	3
SÃO FÉLIX DO TOCANTINS	165	3
MURICILÂNDIA	600	2
TALISMÃ	375	2
SANTA RITA DO TOCANTINS	342	2
LUZINÓPOLIS	268	2
RIO DA CONCEIÇÃO	255	2
TUPIRAMA	263	2
PORTO ALEGRE DO TOCANTINS	217	2
CHAPADA DA NATIVIDADE	211	2
JUARINA	158	2
CACHOEIRINHA	129	2
PIRAQUÊ	277	1
MATEIROS	232	1
OLIVEIRA DE FÁTIMA	162	1
CRIXÁS DO TOCANTINS	226	0
TAIPÁS DO TOCANTINS	205	0
LAVANDEIRA	180	0
TOTAL	247.897	3.978

DETALHES DOS NOVOS ÓBITOS

1. Homem, 54 anos, residente em Xambioá. Comorbidade: diabetes. Óbito em 11/01/22 no Hospital Regional de Augustinópolis.
2. Mulher, 89 anos residente em Paraíso do Tocantins. Comorbidade: Alzheimer. Óbito em 12/01/22 no Hospital Oswaldo Cruz.

O DETALHAMENTO DOS CASOS ACUMULADOS PODEM SER ACESSADOS NO SITE DA SECRETARIA DA SAÚDE
integra.saude.to.gov.br/covid19

OBSERVAÇÕES:

O Estado possui uma plataforma onde todos podem acompanhar os números da Covid-19 no Tocantins: <http://coronavirus.to.gov.br>

A Secretaria de Estado da Saúde (SES) esclarece que o banco de dados do Estado é dinâmico, em virtude do fechamento das investigações epidemiológicas, que alteram principalmente locais de residência dos casos positivos, trazendo modificações diárias no acumulado dos municípios e no total geral do Estado.

Os dados consolidados neste boletim são referentes às notificações recebidas no último dia, que podem abordar resultados diagnosticados em dias anteriores e notificados posteriormente ao Cievs Estadual. Para manter a credibilidade dos dados contabilizados, os gráficos apresentam a distribuição de novos casos de acordo com a data do diagnóstico e não sua notificação, por parte dos municípios. Em cada edição, o boletim apresenta a distribuição dos novos casos também por este critério.

Todas as informações que constam no boletim são provenientes dos sistemas oficiais do Ministério da Saúde alimentados pelos municípios:

Sistema Gerenciador de Ambiente Laboratorial (GAL) é o sistema utilizado pelos municípios para cadastro das mostras que serão encaminhadas ao Lacen para realização dos exames.

E-SUS-VE é a ferramenta de registro de notificação de casos suspeitos da Covid-19.

SIVEP-Gripe, é o Sistema de Informação da Vigilância Epidemiológica da Gripe, utilizado para notificação dos casos de Síndrome Respiratória Aguda Grave (SRAG) em unidades hospitalares e unidades de Pronto Atendimento (UPA).

SIM é o sistema de Informação sobre mortalidade, desenvolvido pelo Ministério da Saúde para unificação dos dados sobre óbitos no país.

Considerando o aumento recente de casos positivos que tem demandado tempo excessivo para confirmação de residências junto aos municípios, o Estado prevê o preenchimento correto de informações nas plataformas que serão utilizadas para consolidação dos boletins diários e a atualização da residência nos cartões SUS utilizado nos cadastros dos sistemas.

O Estado não irá confirmar residências junto aos municípios, estes devem ficar atentos aos dados informados nos Boletins Epidemiológicos diários, nos sistemas de notificação e cadastros de exames no Lacen.

Qualquer divergência deverá ser informada ao Cievs/COE do Estado que fará as correções nos próximos boletins.

Os dados contidos no boletim são consolidados com resultados de exames realizados no Lacen e notificações recebidas dos municípios até as 23:59h do último dia.