

NOTIFICAÇÕES PARA COVID-19

CASOS CONFIRMADOS

264.904

CASOS RECUPERADOS

248.268

CASOS ATIVOS
(EM ISOLAMENTO DOMICILIAR OU HOSPITALAR)

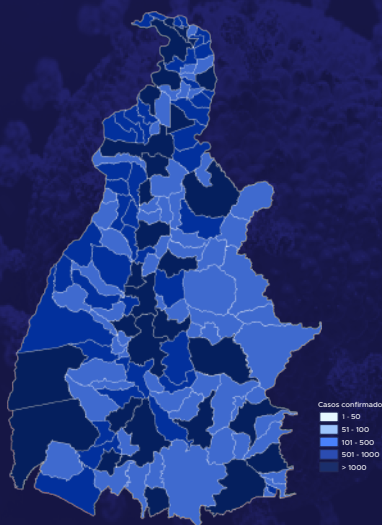
12.643

ÓBITOS

3.993

CASOS NOTIFICADOS

816.677



HOSPITALIZAÇÃO COVID

210

LEITOS PÚBLICOS **147**

CLÍNICOS **81**

UTI COVID **66**

LEITOS PRIVADOS **63**

CLÍNICOS **31**

UTI COVID **32**

VACINÔMETRO

DOSES APLICADAS

2.106.172

649º BOLETIM EPIDEMIOLÓGICO DE NOTIFICAÇÕES DA COVID-19 NO TOCANTINS

A Secretaria de Estado da Saúde (SES) informa que nesta sexta-feira, 28 de janeiro, foram contabilizados 2.368 novos casos confirmados para Covid-19. Deste total, foram registrados 1.075 nas últimas 24 horas e o restante por exames coletados em dias anteriores e que tiveram seus resultados inseridos no sistema, pelos municípios, na data de ontem.

Desta forma, hoje o Tocantins registra um total de **816.677** pessoas notificadas com a Covid-19 e acumula **264.904** casos confirmados da doença. Destes pacientes **248.268** estão recuperados e **12.643** estão ainda ativos (em isolamento domiciliar ou hospitalar), além de **3.993** óbitos.

TABELA 1. Distribuição dos novos casos confirmados para COVID-19, segundo município de residência, TOCANTINS.

MUNICÍPIO	TOTAL
PALMAS	652
ARAGUAÍNA	320
PARAÍSO DO TOCANTINS	167
GURUPI	146
PORTO NACIONAL	91
ALVORADA	55
SILVANÓPOLIS	50
MIRANORTE	48
FORMOSO DO ARAGUAIA	44
WANDERLÂNDIA	41
NOVA OLINDA	38
ALMAS	37
PONTE ALTA DO TOCANTINS	36
ESPERANTINA	34
ARAGOMINAS	31
PEIXE	31
BREJINHO DE NAZARÉ	27
COLMÉIA	26
TOCANTÍNIA	24
MIRACEMA DO TOCANTINS	23
ARAGUATINS	21
TALISMÃ	21
PARANÁ	20
PALMEIRÓPOLIS	18
SANTA TEREZINHA DO TOCANTINS	18
SÃO VALÉRIO	16
BERNARDO SAYÃO	15
ITAPORÃ DO TOCANTINS	14
ALIANÇA DO TOCANTINS	13
DOIS IRMÃOS DO TOCANTINS	13
PINDORAMA DO TOCANTINS	13
AURORA DO TOCANTINS	12
CONCEIÇÃO DO TOCANTINS	12
GOIANORTE	12
BURITI DO TOCANTINS	11

Fonte: Centro de Informações Estratégicas da Vigilância em Saúde - CIEVS/TO

MUNICÍPIO	TOTAL
CARIRI DO TOCANTINS	10
COLINAS DO TOCANTINS	10
MARIANÓPOLIS DO TOCANTINS	10
DIANÓPOLIS	9
MONTE DO CARMO	9
RIO DOS BOIS	9
SANDOLÂNDIA	9
TAIPAS DO TOCANTINS	9
ANANÁS	8
CENTENÁRIO	8
ARAGUAÇU	7
NATIVIDADE	7
TOCANTINÓPOLIS	7
LAVANDEIRA	6
PEDRO AFONSO	6
TUPIRAMA	6
GUARAÍ	5
PALMEIRAS DO TOCANTINS	5
NOVA ROSALÂNDIA	5
RIO DA CONCEIÇÃO	5
TAGUATINGA	5
BANDEIRANTES DO TOCANTINS	4
PUGMIL	4
ARRAIAS	3
CAMPOS LINDOS	3
DUERÉ	3
FIGUEIRÓPOLIS	3
ITACAJÁ	3
ITAGUATINS	3
LAGOA DA CONFUSÃO	3
NOVO ACORDO	3
RECURSOLÂNDIA	3
TUPIRATINS	3
ARAPOEMA	2
BARROLÂNDIA	2

NOTIFICAÇÕES PARA COVID-19

MUNICÍPIO	TOTAL
CHAPADA DA NATIVIDADE	2
DARCINÓPOLIS	2
FÁTIMA	2
PALMEIRANTE	2
AUGUSTINÓPOLIS	1
CRIXÁS DO TOCANTINS	1
FILADÉLFIA	1
GOIATINS	1
ITAPIRATINS	1
LAGOA DO TOCANTINS	1
NAZARÉ	1
OLIVEIRA DE FÁTIMA	1
PIUM	1
SANTA RITA DO TOCANTINS	1
SÃO SALVADOR DO TOCANTINS	1
SÍTIO NOVO DO TOCANTINS	1
SUCUPIRA	1
TOTAL	2.368

GRÁFICO 1. GRÁFICO 1. Distribuição dos novos casos confirmados da COVID-19, segundo sexo, TOCANTINS.

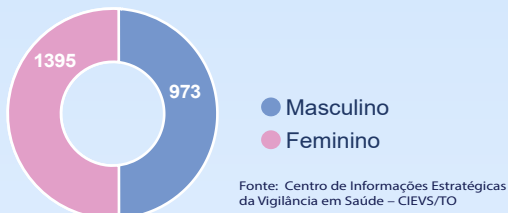


GRÁFICO 2. Distribuição dos novos casos confirmados da COVID-19, segundo Faixa Etária, TOCANTINS.

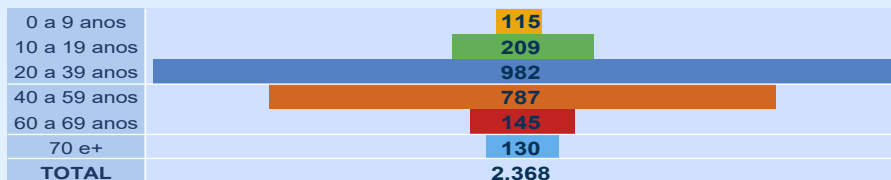
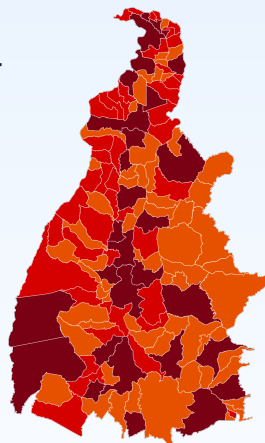


GRÁFICO 3. Perfil dos exames confirmados segundo tipo do teste, TOCANTINS.



IMAGEM 1. Distribuição dos casos confirmados por Coronavírus segundo o município de residência.



Fonte: Centro de Informações Estratégicas da Vigilância em Saúde – CIEVS/TO

NOTIFICAÇÕES PARA COVID-19

TABELA 2. Distribuição dos casos e óbitos confirmados acumulados da COVID-19, segundo município de residência, TOCANTINS.

MUNICÍPIO	CASOS	ÓBITOS
PALMAS	64.452	688
ARAGUAÍNA	42.485	568
GURUPI	16.901	280
PORTO NACIONAL	11.611	215
PARAÍSO DO TOCANTINS	10.432	196
COLINAS DO TOCANTINS	8.491	158
GUARÁI	3.572	81
ARAGUATINS	2.997	74
FORMOSO DO ARAGUAIA	3.943	68
MIRANORTE	3.117	60
TOCANTINÓPOLIS	3.129	57
MIRACEMA DO TOCANTINS	2.510	55
NOVA OLINDA	1.370	50
DIANÓPOLIS	2.198	41
XAMBIOÁ	2.656	38
TAGUATINGA	1.664	33
AUGUSTINÓPOLIS	2.016	32
PEDRO AFONSO	2.362	31
ALVORADA	2.049	31
PALMEIRÓPOLIS	1.779	29
COLMÉIA	1.211	29
LAGOA DA CONFUSÃO	2.795	28
ANANÁS	1.852	28
BURITI DO TOCANTINS	1.485	26
ALIANÇA DO TOCANTINS	1.038	25
NATIVIDADE	1.298	24
SILVANÓPOLIS	1.268	24
AXIXÁ DO TOCANTINS	1.141	23
PEIXE	1.463	22
ARAGUAÇU	1.329	22
WANDERLÂNDIA	1.730	21
ESPERANTINA	867	21
FIGUEIRÓPOLIS	1.083	20
DOIS IRMÃOS DO TOCANTINS	883	20
BARROLÂNDIA	828	20
ARAGUACEMA	853	19
BREJINHO DE NAZARÉ	899	19
CARIRI DO TOCANTINS	1.098	18
ITAGUATINS	761	18
PONTE ALTA DO TOCANTINS	1.217	17
GOIATINS	1.157	17
SÃO MIGUEL DO TOCANTINS	927	17
SÃO VALÉRIO	827	17
CRISTALÂNDIA	607	17
ITACAJÁ	1.275	16
COMBINADO	1.084	16
ARAGUANÁ	598	16
AGUIARNÓPOLIS	737	14
CASEARA	619	14
MARIANÓPOLIS DO TOCANTINS	484	14
ARRAIAS	1.186	13
TOCANTÍNIA	1.136	13
DARCINÓPOLIS	896	13
SANTA FÉ DO ARAGUAIA	853	13
BERNARDO SAYÃO	808	13
PARANÁ	775	13
FILADÉLFIA	736	13
NOVA ROSALÂNDIA	499	13
APARECIDA DO RIO NEGRO	399	13
JAÚ DO TOCANTINS	360	13
MONTE DO CARMO	762	12
PEQUIZEIRO	639	12
ARAPOEMA	605	12
CONCEIÇÃO DO TOCANTINS	572	12
DIVINÓPOLIS DO TOCANTINS	954	11
SÍTIO NOVO DO TOCANTINS	753	11
ARAGOMINAS	751	11
PONTE ALTA DO BOM JESUS	467	11
SAMPAIO	738	10
FÁTIMA	718	10

MUNICÍPIO	CASOS	ÓBITOS
RIACHINHO	615	10
DUERÉ	482	10
PRESIDENTE KENNEDY	415	10
SÃO BENTO DO TOCANTINS	973	9
ITAPIRATINS	586	9
PALMEIRANTE	533	9
SANDOLÂNDIA	518	9
PRAIA NORTE	366	9
BABAÇULÂNDIA	889	8
COUTO MAGALHÃES	696	8
SÃO SEBASTIÃO DO TOCANTINS	649	8
BANDEIRANTES DO TOCANTINS	620	8
PIUM	564	8
TABOÇÃO	560	8
RIO DOS BOIS	635	8
PAU D'ARCO	499	8
ABREULÂNDIA	372	8
LAGOA DO TOCANTINS	301	8
BARRA DO OURO	173	8
CARRASCO BONITO	676	7
NAZARÉ	594	7
NOVO ACORDO	488	7
GOIANORTE	461	7
SANTA ROSA DO TOCANTINS	442	7
AURORA DO TOCANTINS	406	7
RECURSOLÂNDIA	339	7
SANTA TEREZA DO TOCANTINS	301	7
CENTENÁRIO	276	7
NOVO ALEGRE	163	7
PALMEIRAS DO TOCANTINS	735	6
CAMPOS LINDOS	485	6
PINDORAMA DO TOCANTINS	453	6
CARMOLÂNDIA	387	6
PUGMIL	353	6
BRASILÂNDIA DO TOCANTINS	256	6
MONTE SANTO DO TOCANTINS	186	6
ANGICO	253	5
ALMAS	306	5
SANTA TEREZINHA DO TOCANTINS	267	5
LAJEADO	219	5
ITAPORÁ DO TOCANTINS	587	4
MAURILÂNDIA DO TOCANTINS	530	4
RIO SONO	444	4
SÃO SALVADOR DO TOCANTINS	225	4
IPUEIRAS	189	4
LIZARDA	177	4
SANTA MARIA DO TOCANTINS	522	3
SUCUPIRA	394	3
NOVO JARDIM	357	3
TUPIRATINS	234	3
CHAPADA DE AREIA	192	3
BOM JESUS DO TOCANTINS	186	3
SÃO FÉLIX DO TOCANTINS	166	3
MURICILÂNDIA	631	2
TALISMÃ	417	2
SANTA RITA DO TOCANTINS	358	2
TUPIRAMA	331	2
LUZINÓPOLIS	273	2
PORTO ALEGRE DO TOCANTINS	314	2
RIO DA CONCEIÇÃO	274	2
CHAPADA DA NATIVIDADE	231	2
JUARINA	159	2
CACHOEIRINHA	129	2
PIRAQUÊ	279	1
MATEIROS	234	1
LAVANDEIRA	186	1
OLIVEIRA DE FÁTIMA	163	1
CRIXÁS DO TOCANTINS	255	0
TAIPAS DO TOCANTINS	220	0
TOTAL	264.904	3.993

NOTIFICAÇÕES PARA COVID-19

NOVOS ÓBITOS

1. Adolescente, 14 anos, residente em Porto Nacional. Comorbidades: insuficiência renal crônica e paralisia cerebral. Óbito em 04/01/22 no Instituto Sinai Palmas.
2. Homem, 43 anos, residente em Formoso do Tocantins. Comorbidade: diabetes. Óbito em 13/01/22 no Hospital Regional de Gurupi.
3. Homem, 44 anos, residente em Taguatinga. Comorbidades: etilista. Óbito em 15/01/22 no Hospital Municipal de Taguatinga.
4. Mulher, 48 anos, residente em Miranorte. Comorbidades: insuficiência renal crônica e diabetes. Óbito em 16/01/22 no Hospital Regional de Gurupi.

O DETALHAMENTO DOS CASOS ACUMULADOS PODEM SER ACESSADOS NO SITE DA SECRETARIA DA SAÚDE
integra.saude.to.gov.br/covid19

OBSERVAÇÕES:

O Estado possui uma plataforma onde todos podem acompanhar os números da Covid-19 no Tocantins:
<http://coronavirus.to.gov.br>

A Secretaria de Estado da Saúde (SES) esclarece que o banco de dados do Estado é dinâmico, em virtude do fechamento das investigações epidemiológicas, que alteram principalmente locais de residência dos casos positivos, trazendo modificações diárias no acumulado dos municípios e no total geral do Estado.

Os dados consolidados neste boletim são referentes às notificações recebidas no último dia, que podem abordar resultados diagnosticados em dias anteriores e notificados posteriormente ao Cievs Estadual. Para manter a credibilidade dos dados contabilizados, os gráficos apresentam a distribuição de novos casos de acordo com a data do diagnóstico e não sua notificação, por parte dos municípios. Em cada edição, o boletim apresenta a distribuição dos novos casos também por este critério.

Todas as informações que constam no boletim são provenientes dos sistemas oficiais do Ministério da Saúde alimentados pelos municípios:

Sistema Gerenciador de Ambiente Laboratorial (GAL) é o sistema utilizado pelos municípios para cadastro das mostras que serão encaminhadas ao Lacen para realização dos exames.

E-SUS-VE é a ferramenta de registro de notificação de casos suspeitos da Covid-19.

SIVEP-Gripe, é o Sistema de Informação da Vigilância Epidemiológica da Gripe, utilizado para notificação dos casos de Síndrome Respiratória Aguda Grave (SRAG) em unidades hospitalares e unidades de Pronto Atendimento (UPA).

SIM é o sistema de Informação sobre mortalidade, desenvolvido pelo Ministério da Saúde para unificação dos dados sobre óbitos no país.

Considerando o aumento recente de casos positivos que tem demandado tempo excessivo para confirmação de residências junto aos municípios, o Estado prevê o preenchimento correto de informações nas plataformas que serão utilizadas para consolidação dos boletins diários e a atualização da residência nos cartões SUS utilizado nos cadastros dos sistemas.

O Estado não irá confirmar residências junto aos municípios, estes devem ficar atentos aos dados informados nos Boletins Epidemiológicos diários, nos sistemas de notificação e cadastros de exames no Lacen.

Qualquer divergência deverá ser informada ao Cievs/COE do Estado que fará as correções nos próximos boletins.

Os dados contidos no boletim são consolidados com resultados de exames realizados no Lacen e notificações recebidas dos municípios até as 23:59h do último dia.