

CASOS CONFIRMADOS

**301.866**

CASOS RECUPERADOS

**290.199**

CASOS ATIVOS  
(EM ISOLAMENTO DOMICILIAR OU HOSPITALAR)

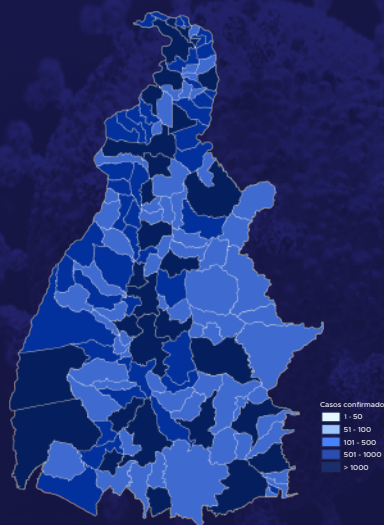
**7.527**

ÓBITOS

**4.140**

CASOS NOTIFICADOS

**913.169**



HOSPITALIZAÇÃO COVID

**31**

LEITOS PÚBLICOS **23**

CLÍNICOS **7**

UTI COVID **16**

LEITOS PRIVADOS **8**

CLÍNICOS **4**

UTI COVID **4**

VACINÔMETRO

DOSES APLICADAS

**2.376.326**

## 692º BOLETIM EPIDEMIOLÓGICO DE NOTIFICAÇÕES DA COVID-19 NO TOCANTINS

A Secretaria de Estado da Saúde (SES) informa que nesta segunda-feira, 21 de março, foram contabilizados 229 novos casos confirmados para Covid-19. Deste total, foram registrados 3 nas últimas 24 horas e o restante por exames coletados em dias anteriores e que tiveram seus resultados inseridos no sistema, pelos municípios, na data de ontem.

Desta forma, hoje o Tocantins registra um total de **913.169** pessoas notificadas com a Covid-19 e acumula **301.866** casos confirmados da doença. Destes pacientes **290.199** estão recuperados e **7.527** estão ainda ativos (em isolamento domiciliar ou hospitalar), além de **4.140** óbitos.

**TABELA 1.** Distribuição dos novos casos confirmados para COVID-19, segundo município de residência, TOCANTINS.

MUNICÍPIO	TOTAL	POPULAÇÃO ESTIMADA	PROPORÇÃO DE CONTAMINADOS EM RELAÇÃO À POPULAÇÃO
ARAGUAÍNA	46	183381	0,03%
LAGOA DA CONFUSÃO	16	13676	0,12%
PORTO NACIONAL	15	53316	0,03%
GURUPI	13	87545	0,01%
SAMPAIO	11	4794	0,23%
PALMAS	11	306296	0,0%
MIRACEMA DO TOCANTINS	10	17936	0,06%
XAMBIOÁ	10	11520	0,09%
TOCANTINÓPOLIS	9	22845	0,04%
ARAGUATINS	8	36170	0,02%
DARCINÓPOLIS	8	6174	0,13%
ALVORADA	5	8396	0,06%
FORMOSO DO ARAGUAIA	5	18399	0,03%
TALISMÃ	5	2812	0,18%
COLINAS DO TOCANTINS	4	35851	0,01%
DUERÉ	4	4686	0,09%
FÁTIMA	4	3830	0,1%
FIGUEIRÓPOLIS	4	5243	0,08%
TOCANTÍNIA	4	7617	0,05%
ARAGOMINAS	3	5731	0,05%
PARANÁ	3	10437	0,03%
PAU D'ARCO	3	4867	0,06%
PEIXE	3	11873	0,03%
RECURSOLÂNDIA	3	4342	0,07%
SÃO SEBASTIÃO DO TOCANTINS	3	4852	0,06%
PALMEIRÓPOLIS	2	7676	0,03%
TUPIRAMA	2	1922	0,1%
ALIANÇA DO TOCANTINS	1	5346	0,02%

Fonte: Centro de Informações Estratégicas da Vigilância em Saúde - CIEVS/TO

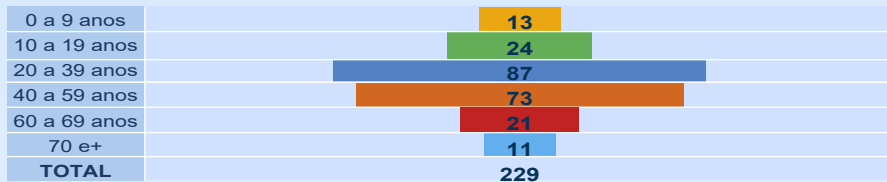
MUNICÍPIO	TOTAL	POPULAÇÃO ESTIMADA	PROPORÇÃO DE CONTAMINADOS EM RELAÇÃO À POPULAÇÃO
ARAPOEMA	1	6616	0,02%
ARRAIAS	1	10534	0,01%
BARROLÂNDIA	1	5651	0,02%
BERNARDO SAYÃO	1	4448	0,02%
CARRASCO BONITO	1	4130	0,02%
CONCEIÇÃO DO TOCANTINS	1	4087	0,02%
DIANÓPOLIS	1	22424	0,0%
MIRANORTE	1	13493	0,01%
NOVO ACORDO	1	4397	0,02%
NOVO ALEGRE	1	2332	0,04%
PARAÍSO DO TOCANTINS	1	51891	0,0%
PIRAQUÊ	1	3033	0,03%
RIO DOS BOIS	1	2856	0,04%
SÃO BENTO DO TOCANTINS	1	5391	0,02%
<b>TOTAL</b>	<b>229</b>		

## NOTIFICAÇÕES PARA COVID-19

**GRÁFICO 1. GRÁFICO 1.** Distribuição dos novos casos confirmados da COVID-19, segundo sexo, TOCANTINS.



**GRÁFICO 2.** Distribuição dos novos casos confirmados da COVID-19, segundo Faixa Etária, TOCANTINS.



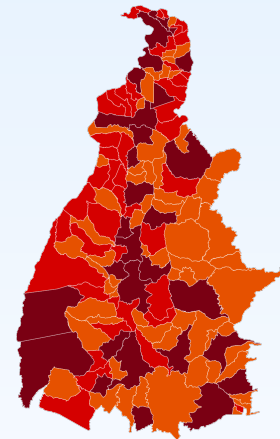
**GRÁFICO 3.** Perfil dos exames confirmados segundo tipo do teste, TOCANTINS.



**IMAGEM 1.** Distribuição dos casos confirmados por Coronavírus segundo o município de residência.



Fonte: Centro de Informações Estratégicas da Vigilância em Saúde – CIEVS/TO



## NOTIFICAÇÕES PARA COVID-19

**TABELA 2. Distribuição dos casos e óbitos confirmados acumulados da COVID-19, segundo município de residência, TOCANTINS.**

MUNICÍPIO	CASOS	ÓBITOS
PALMAS	73703	727
ARAGUAÍNA	46138	595
GURUPI	19938	286
PORTO NACIONAL	13806	219
PARAÍSO DO TOCANTINS	11683	207
COLINAS DO TOCANTINS	9469	165
GUARÁI	3903	83
ARAGUATINS	3203	76
FORMOSO DO ARAGUAIA	4581	72
MIRANORTE	3676	62
TOCANTINÓPOLIS	3495	60
MIRACEMA DO TOCANTINS	3163	55
NOVA OLINDA	1455	51
DIANÓPOLIS	2783	41
XAMBIOÁ	2843	40
TAGUATINGA	1972	34
ALVORADA	2784	32
AUGUSTINÓPOLIS	2156	32
PEDRO AFONSO	2411	31
COLMÉIA	1285	29
LAGOA DA CONFUSÃO	2979	29
PALMEIRÓPOLIS	2078	29
ANANÁS	2191	28
BURITI DO TOCANTINS	1640	27
SILVANÓPOLIS	1495	26
ALIANÇA DO TOCANTINS	1185	25
ARAGUAÇU	1665	25
AXIXÁ DO TOCANTINS	1252	24
NATIVIDADE	1433	24
ESPERANTINA	1038	22
PEIXE	1767	22
WANDERLÂNDIA	1986	22
BARROLÂNDIA	842	21
FIGUEIRÓPOLIS	1197	21
ARAGUACEMA	1113	20
DOIS IRMÃOS DO TOCANTINS	1059	20
BREJINHO DE NAZARÉ	1105	19
CARIRI DO TOCANTINS	1474	18
ITAGUATINS	837	18
SÃO VALÉRIO	995	18
COMBINADO	1326	17
CRISTALÂNDIA	714	17
GOIATINS	1200	17
PONTE ALTA DO TOCANTINS	1479	17
SÃO MIGUEL DO TOCANTINS	1072	17
ARAGUANÃ	608	16
ITACAJÁ	1454	16
NOVA ROSALÂNDIA	812	16
MARIANÓPOLIS DO TOCANTINS	582	15
AGUIARNÓPOLIS	966	14
CASEARA	623	14
FILADÉLFIA	771	14
SANTA FÉ DO ARAGUAIA	1002	14
APARECIDA DO RIO NEGRO	402	13
ARRAIAS	1386	13
BERNARDO SAYÃO	950	13
DARCINÓPOLIS	960	13
JAÚ DO TOCANTINS	405	13
PARANÃ	887	13
TOCANTÍNIA	1434	13
ARAPOEMA	622	12
CONCEIÇÃO DO TOCANTINS	606	12
ITAPIRATINS	612	12
MONTE DO CARMO	864	12
PEQUIZEIRO	721	12
ARAGOMINAS	853	11
DIVINÓPOLIS DO TOCANTINS	1021	11
PONTE ALTA DO BOM JESUS	588	11
SÍTIO NOVO DO TOCANTINS	1004	11
DUERÉ	528	10

MUNICÍPIO	CASOS	ÓBITOS
FÁTIMA	848	10
PRESIDENTE KENNEDY	612	10
RIACHINHO	882	10
SAMPAIO	763	10
SÃO BENTO DO TOCANTINS	1084	10
TABOÇÃO	611	10
PALMEIRANTE	560	9
PINDORAMA DO TOCANTINS	682	9
PRAIA NORTE	372	9
SANDOLÂNDIA	599	9
SÃO SEBASTIÃO DO TOCANTINS	749	9
ABREULÂNDIA	444	8
AURORA DO TOCANTINS	431	8
BABAÇULÂNDIA	896	8
BANDEIRANTES DO TOCANTINS	632	8
BARRA DO OURO	177	8
COUTO MAGALHÃES	929	8
LAGOA DO TOCANTINS	328	8
PAU D'ARCO	539	8
PIUM	568	8
RECURSOLÂNDIA	416	8
RIO DOS BOIS	709	8
CARMOLÂNDIA	428	7
CARRASCO BONITO	807	7
CENTENÁRIO	450	7
GOIANORTE	526	7
NAZARÉ	638	7
NOVO ACORDO	620	7
NOVO ALEGRE	165	7
SANTA ROSA DO TOCANTINS	510	7
SANTA TEREZA DO TOCANTINS	307	7
BRASILÂNDIA DO TOCANTINS	258	6
CAMPOS LINDOS	579	6
MONTE SANTO DO TOCANTINS	196	6
PALMEIRAS DO TOCANTINS	797	6
PUGMIL	370	6
ALMAS	311	5
ANGICO	259	5
LAJEADO	309	5
SANTA TEREZINHA DO TOCANTINS	335	5
IPUEIRAS	194	4
ITAPORÃ DO TOCANTINS	778	4
LIZARDA	179	4
MAURILÂNDIA DO TOCANTINS	595	4
RIO SONO	503	4
SÃO SALVADOR DO TOCANTINS	226	4
SUCUPIRA	423	4
BOM JESUS DO TOCANTINS	187	3
CHAPADA DE AREIA	192	3
NOVO JARDIM	417	3
SANTA MARIA DO TOCANTINS	535	3
SÃO FÉLIX DO TOCANTINS	166	3
TUPIRATINS	320	3
CACHOEIRINHA	131	2
CHAPADA DA NATIVIDADE	258	2
JUARINA	161	2
LUZINÓPOLIS	307	2
MURICILÂNDIA	660	2
PORTO ALEGRE DO TOCANTINS	325	2
RIO DA CONCEIÇÃO	347	2
SANTA RITA DO TOCANTINS	397	2
TALISMÃ	654	2
TUPIRAMA	389	2
LAVANDEIRA	255	1
MATEIROS	259	1
OLIVEIRA DE FÁTIMA	184	1
PIRAQUÊ	288	1
CRIXÁS DO TOCANTINS	309	0
TAIPAS DO TOCANTINS	301	0
<b>TOTAL</b>	<b>301.866</b>	<b>4.140</b>

#### NOVOS ÓBITOS:

Sem novos óbitos registrados.

O DETALHAMENTO DOS CASOS ACUMULADOS PODEM SER ACESSADOS NO SITE DA SECRETARIA DA SAÚDE  
[integra.saude.to.gov.br/covid19](http://integra.saude.to.gov.br/covid19)

#### OBSERVAÇÕES:

O Estado possui uma plataforma onde todos podem acompanhar os números da Covid-19 no Tocantins:  
<http://coronavirus.to.gov.br>

A Secretaria de Estado da Saúde (SES) esclarece que o banco de dados do Estado é dinâmico, em virtude do fechamento das investigações epidemiológicas, que alteram principalmente locais de residência dos casos positivos, trazendo modificações diárias no acumulado dos municípios e no total geral do Estado.

Os dados consolidados neste boletim são referentes às notificações recebidas no último dia, que podem abordar resultados diagnosticados em dias anteriores e notificados posteriormente ao Cievs Estadual. Para manter a credibilidade dos dados contabilizados, os gráficos apresentam a distribuição de novos casos de acordo com a data do diagnóstico e não sua notificação, por parte dos municípios. Em cada edição, o boletim apresenta a distribuição dos novos casos também por este critério.

Todas as informações que constam no boletim são provenientes dos sistemas oficiais do Ministério da Saúde alimentados pelos municípios:

**Sistema Gerenciador de Ambiente Laboratorial (GAL)** é o sistema utilizado pelos municípios para cadastro das mostras que serão encaminhadas ao Lacen para realização dos exames.

**E-SUS-VE** é a ferramenta de registro de notificação de casos suspeitos da Covid-19.

**SIVEP-Gripe**, é o Sistema de Informação da Vigilância Epidemiológica da Gripe, utilizado para notificação dos casos de Síndrome Respiratória Aguda Grave (SRAG) em unidades hospitalares e unidades de Pronto Atendimento (UPA).

**SIM** é o sistema de Informação sobre mortalidade, desenvolvido pelo Ministério da Saúde para unificação dos dados sobre óbitos no país.

Considerando o aumento recente de casos positivos que tem demandado tempo excessivo para confirmação de residências junto aos municípios, o Estado prevê o preenchimento correto de informações nas plataformas que serão utilizadas para consolidação dos boletins diários e a atualização da residência nos cartões SUS utilizado nos cadastros dos sistemas.

**O Estado não irá confirmar residências junto aos municípios, estes devem ficar atentos aos dados informados nos Boletins Epidemiológicos diários, nos sistemas de notificação e cadastros de exames no Lacen.**

Qualquer divergência deverá ser informada ao Cievs/COE do Estado que fará as correções nos próximos boletins.

Os dados contidos no boletim são consolidados com resultados de exames realizados no Lacen e notificações recebidas dos municípios até as 23:59h do último dia.