

CASOS CONFIRMADOS

339.955

CASOS RECUPERADOS

334.804

CASOS ATIVOS

(EM ISOLAMENTO DOMICILIAR OU HOSPITALAR)

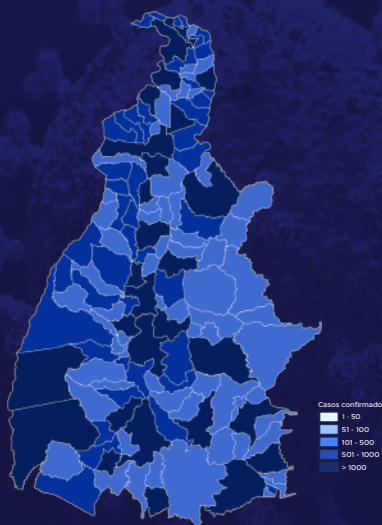
963

ÓBITOS

4.188

CASOS NOTIFICADOS

1.024.199



HOSPITALIZAÇÃO COVID

33

LEITOS PÚBLICOS **33**

CLÍNICOS **14**

UTI COVID **19**

LEITOS PRIVADOS **0**

CLÍNICOS **0**

UTI COVID **0**

VACINÔMETRO

DOSES APLICADAS

2.654.381

775º BOLETIM EPIDEMIOLÓGICO DE NOTIFICAÇÕES DA COVID-19 NO TOCANTINS

A Secretaria de Estado da Saúde (SES-TO) informa que o Boletim Epidemiológico da Covid-19, desta quarta-feira, 03 de agosto, traz 261 novos casos confirmados da doença. Deste total, foram 44 registrados nas últimas 24 horas e o restante por exames coletados em dias anteriores e que tiveram seus resultados inseridos no sistema, pelos municípios, na data de ontem.

Desta forma, hoje o Tocantins registra um total de 1.024.199 pessoas notificadas com a Covid-19 e acumula 339.955 casos confirmados da doença. Destes pacientes 334.804 estão recuperados e 963 estão ainda ativos (em isolamento domiciliar ou hospitalar), além de 4.188 óbitos.

TABELA 1. Distribuição dos novos casos confirmados para COVID-19, segundo município de residência, TOCANTINS.

MUNICÍPIO	TOTAL	POPULAÇÃO ESTIMADA	PROPORÇÃO DE CONTAMINADOS EM RELAÇÃO À POPULAÇÃO
GURUPI	54	87545	0,06%
ARAGUAÍNA	27	183381	0,01%
MIRACEMA DO TOCANTINS	25	17936	0,14%
PARAÍSO DO TOCANTINS	21	51891	0,04%
PORTO NACIONAL	19	53316	0,04%
RIO DA CONCEIÇÃO	15	2171	0,69%
PALMAS	12	306296	0,0%
MONTE DO CARMO	9	8066	0,11%
FÁTIMA	8	3830	0,21%
PEIXE	7	11873	0,06%
WANDERLÂNDIA	7	11734	0,06%
PEDRO AFONSO	6	13773	0,04%
TOCANTINÓPOLIS	5	22845	0,02%
LAGOA DA CONFUSÃO	4	13676	0,03%
ARAGUACEMA	3	7155	0,04%
ARAGUATINS	3	36170	0,01%
CENTENÁRIO	3	2936	0,1%
PORTO ALEGRE DO TOCANTINS	3	3170	0,09%
AGUIARNÓPOLIS	2	6892	0,03%
ALVORADA	2	8396	0,02%
COLINAS DO TOCANTINS	2	35851	0,01%
MIRANORTE	2	13493	0,01%
PONTE ALTA DO TOCANTINS	2	8116	0,02%
TAGUATINGA	2	16825	0,01%
TOCANTÍNIA	2	7617	0,03%
ALMAS	1	6979	0,01%
ARAGUAÇU	1	8467	0,01%
AXIXÁ DO TOCANTINS	1	9787	0,01%
CARIRI DO TOCANTINS	1	4441	0,02%

Fonte: Centro de Informações Estratégicas da Vigilância em Saúde - CIEVS/TO

MUNICÍPIO	TOTAL	POPULAÇÃO ESTIMADA	PROPORÇÃO DE CONTAMINADOS EM RELAÇÃO À POPULAÇÃO
COMBINADO	1	4861	0,02%
DIANÓPOLIS	1	22424	0,0%
FIGUEIRÓPOLIS	1	5243	0,02%
TABOCÃO	1	2602	0,04%
GUARÁI	1	26165	0,0%
ITACAJÁ	1	7452	0,01%
JAÚ DO TOCANTINS	1	3878	0,03%
PEQUIZEIRO	1	5512	0,02%
PIUM	1	7743	0,01%
PRAIA NORTE	1	8498	0,01%
PUGMIL	1	2717	0,04%
SÃO SEBASTIÃO DO TOCANTINS	1	4852	0,02%
TOTAL	261		

GRÁFICO 1. GRÁFICO 1. Distribuição dos novos casos confirmados da COVID-19, segundo sexo, TOCANTINS.



GRÁFICO 2. Distribuição dos novos casos confirmados da COVID-19, segundo Faixa Etária, TOCANTINS.

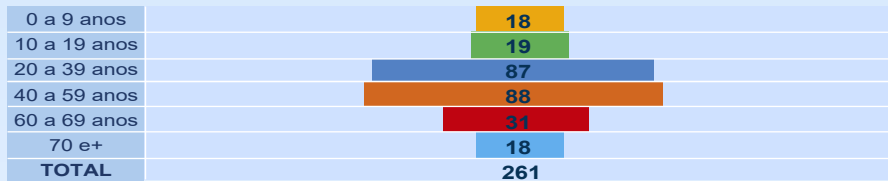


GRÁFICO 3. Perfil dos exames confirmados segundo tipo do teste, TOCANTINS.


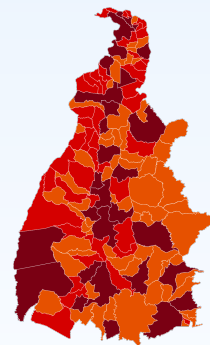


IMAGEM 1. Distribuição dos casos confirmados por Coronavírus segundo o município de residência.



Fonte: Centro de Informações Estratégicas da Vigilância em Saúde – CIEVS/TO

NOTIFICAÇÕES PARA COVID-19

TABELA 2. Distribuição dos casos e óbitos confirmados acumulados da COVID-19, segundo município de residência, TOCANTINS.

MUNICÍPIO	CASOS	ÓBITOS
PALMAS	82533	733
ARAGUAÍNA	50326	605
GURUPI	23785	290
PORTO NACIONAL	15284	222
PARAÍSO DO TOCANTINS	13651	211
COLINAS DO TOCANTINS	10134	165
GUARÁI	4205	83
ARAGUATINS	3507	76
FORMOSO DO ARAGUAIA	4820	72
MIRANORTE	4108	63
TOCANTINÓPOLIS	3947	60
MIRACEMA DO TOCANTINS	3988	57
NOVA OLINDA	1579	52
DIANÓPOLIS	3408	43
XAMBIOÁ	2910	40
TAGUATINGA	2391	34
ALVORADA	3368	32
AUGUSTINÓPOLIS	2396	32
PEDRO AFONSO	2725	31
LAGOA DA CONFUSÃO	3181	30
COLMEIA	1413	29
PALMEIRÓPOLIS	2224	29
ANANAS	2372	28
BURITI DO TOCANTINS	1733	27
ALIANÇA DO TOCANTINS	1267	26
SILVANÓPOLIS	1614	26
ARAGUAÇU	2023	25
AXIXÁ DO TOCANTINS	1341	24
NATIVIDADE	1725	24
ESPERANTINA	1101	23
WANDERLÂNDIA	2396	23
PEIXE	2116	22
BARROLÂNDIA	872	21
FIGUEIRÓPOLIS	1481	21
ARAGUACEMA	1382	20
BREJINHO DE NAZARÉ	1365	20
DOIS IRMÃOS DO TOCANTINS	1180	20
CARIRI DO TOCANTINS	1750	18
CRISTALÂNDIA	731	18
ITAGUATINS	1011	18
SÃO VALÉRIO DA NATIVIDADE	1200	18
COMBINADO	1562	17
GOIATINS	1228	17
PONTE ALTA DO TOCANTINS	1782	17
SÃO MIGUEL DO TOCANTINS	1212	17
ARAGUANÃ	629	16
ITACAJÁ	1661	16
NOVA ROSALÂNDIA	1022	16
AGUIARNÓPOLIS	1047	15
MARIANÓPOLIS DO TOCANTINS	733	15
CASEARA	663	14
DARCINÓPOLIS	1050	14
FILADÉLFIA	851	14
SANTA FÉ DO ARAGUAIA	993	14
APARECIDA DO RIO NEGRO	413	13
ARRAIAS	1735	13
BERNARDO SAYÃO	1174	13
JAÚ DO TOCANTINS	524	13
PARANÁ	1019	13
TOCANTÍNIA	1650	13
ARAPOEMA	662	12
CONCEIÇÃO DO TOCANTINS	610	12
ITAPIRATINS	648	12
MONTE DO CARMO	935	12
PEQUIZEIRO	737	12
ARAGOMINAS	1091	11
DIVINÓPOLIS DO TOCANTINS	1343	11
PONTE ALTA DO BOM JESUS	592	11
RIACHINHO	918	11
SÃO SEBASTIAO DO TOCANTINS	904	11

MUNICÍPIO	CASOS	ÓBITOS
SÍTIO NOVO DO TOCANTINS	1095	11
DUERÉ	546	10
FÁTIMA	965	10
TABOCÃO	709	10
PRESIDENTE KENNEDY	712	10
SAMPAIO	786	10
SÃO BENTO DO TOCANTINS	1292	10
COUTO MAGALHÃES	1132	9
PALMEIRANTE	595	9
PINDORAMA DO TOCANTINS	811	9
PRAIA NORTE	397	9
SANDOLÂNDIA	680	9
ABREULÂNDIA	515	8
AURORA DO TOCANTINS	570	8
BABAÇULÂNDIA	909	8
BANDEIRANTES DO TOCANTINS	827	8
BARRA DO OURO	208	8
LAGOA DO TOCANTINS	383	8
PAU DARCO	617	8
PIUM	573	8
RECURSOLÂNDIA	461	8
RIO DOS BOIS	909	8
CARMOLÂNDIA	603	7
CARRASCO BONITO	843	7
CENTENÁRIO	561	7
GOIANORTE	587	7
NAZARÉ	662	7
NOVO ACORDO	632	7
NOVO ALEGRE	161	7
SANTA ROSA DO TOCANTINS	598	7
SANTA TEREZA DO TOCANTINS	319	7
BRASILÂNDIA DO TOCANTINS	306	6
CAMPOS LINDOS	648	6
MONTE SANTO DO TOCANTINS	202	6
PALMEIRAS DO TOCANTINS	882	6
PUGMIL	410	6
ALMAS	324	5
ÂNGICO	253	5
LAJEADO	421	5
SANTA TEREZINHA DO TOCANTINS	415	5
IPUEIRAS	212	4
ITAPORÃ DO TOCANTINS	949	4
LIZARDA	177	4
MAURILÂNDIA DO TOCANTINS	706	4
RIO SONO	519	4
SÃO SALVADOR DO TOCANTINS	231	4
SUCUPIRA	449	4
BOM JESUS DO TOCANTINS	200	3
CHAPADA DA NATIVIDADE	308	3
CHAPADA DE AREIA	201	3
NOVO JARDIM	434	3
PORTO ALEGRE DO TOCANTINS	474	3
SANTA MARIA DO TOCANTINS	536	3
SÃO FÉLIX DO TOCANTINS	166	3
TUPIRATINS	427	3
CACHOEIRINHA	130	2
JUARINA	164	2
LUZINÓPOLIS	393	2
MURICILÂNDIA	807	2
RIO DA CONCEIÇÃO	439	2
SANTA RITA DO TOCANTINS	451	2
TALISMÃ	813	2
TUPIRAMA	435	2
LAVANDEIRA	286	1
MATEIROS	360	1
OLIVEIRA DE FÁTIMA	214	1
PIRAQUÊ	348	1
TAIPAS DO TOCANTINS	324	1
CRIXÁS DO TOCANTINS	352	0
TOTAL	339955	4188

NOVOS ÓBITOS:

Homem, 83 anos. Residente em Araguaína. Comorbidades: doença cardíaca crônica e hipertensão. Óbito em 01/08/2022 no Instituto Sinai.

O DETALHAMENTO DOS CASOS ACUMULADOS PODEM SER ACESSADOS NO SITE DA SECRETARIA DA SAÚDE
integra.saude.to.gov.br/covid19

OBSERVAÇÕES:

O Estado possui uma plataforma onde todos podem acompanhar os números da Covid-19 no Tocantins:
<http://coronavirus.to.gov.br>

A Secretaria de Estado da Saúde (SES) esclarece que o banco de dados do Estado é dinâmico, em virtude do fechamento das investigações epidemiológicas, que alteram principalmente locais de residência dos casos positivos, trazendo modificações diárias no acumulado dos municípios e no total geral do Estado.

Os dados consolidados neste boletim são referentes às notificações recebidas no último dia, que podem abordar resultados diagnosticados em dias anteriores e notificados posteriormente ao Cievs Estadual. Para manter a credibilidade dos dados contabilizados, os gráficos apresentam a distribuição de novos casos de acordo com a data do diagnóstico e não sua notificação, por parte dos municípios. Em cada edição, o boletim apresenta a distribuição dos novos casos também por este critério.

Todas as informações que constam no boletim são provenientes dos sistemas oficiais do Ministério da Saúde alimentados pelos municípios:

Sistema Gerenciador de Ambiente Laboratorial (GAL) é o sistema utilizado pelos municípios para cadastro das mostras que serão encaminhadas ao Lacen para realização dos exames.

E-SUS-VE é a ferramenta de registro de notificação de casos suspeitos da Covid-19.

SIVEP-Gripe, é o Sistema de Informação da Vigilância Epidemiológica da Gripe, utilizado para notificação dos casos de Síndrome Respiratória Aguda Grave (SRAG) em unidades hospitalares e unidades de Pronto Atendimento (UPA).

SIM é o sistema de Informação sobre mortalidade, desenvolvido pelo Ministério da Saúde para unificação dos dados sobre óbitos no país.

Considerando o aumento recente de casos positivos que tem demandado tempo excessivo para confirmação de residências junto aos municípios, o Estado prevê o preenchimento correto de informações nas plataformas que serão utilizadas para consolidação dos boletins diários e a atualização da residência nos cartões SUS utilizado nos cadastros dos sistemas.

O Estado não irá confirmar residências junto aos municípios, estes devem ficar atentos aos dados informados nos Boletins Epidemiológicos diários, nos sistemas de notificação e cadastros de exames no Lacen.

Qualquer divergência deverá ser informada ao Cievs/COE do Estado que fará as correções nos próximos boletins.

Os dados contidos no boletim são consolidados com resultados de exames realizados no Lacen e notificações recebidas dos municípios até as 23:59h do último dia.