

PG. 01

NOTIFICAÇÕES PARA COVID-19

CASOS CONFIRMADOS

344.864

CASOS RECUPERADOS

340.649

CASOS ATIVOS
(EM ISOLAMENTO DOMICILIAR OU HOSPITALAR)

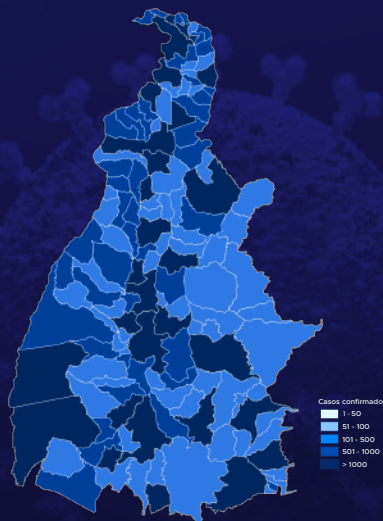
9

ÓBITOS

4.206

CASOS NOTIFICADOS

1.041.657



HOSPITALIZAÇÃO COVID

7

LEITOS PÚBLICOS **7**

CLÍNICOS **5**

UTI COVID **2**

LEITOS PRIVADOS **0**

CLÍNICOS **0**

UTI COVID **0**

VACINÔMETRO

2.727.067

DOSES APLICADAS

825º BOLETIM EPIDEMIOLÓGICO NOTIFICAÇÕES DA COVID-19 NO TOCANTINS

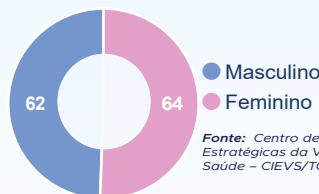
A Secretaria de Estado da Saúde (SES) informa que o Boletim Epidemiológico da Covid-19, desta segunda-feira, 31 de outubro, traz 126 novos casos confirmados da doença. Deste total, 4 foram registrados nas últimas 24 horas e o restante por exames coletados em dias anteriores e que tiveram seus resultados inseridos no sistema, pelos municípios.

Desta forma, hoje o Tocantins registra um total de **1.041.657** pessoas notificadas com a Covid-19 e acumula **344.864** casos confirmados da doença. Destes pacientes **340.649** estão recuperados e 9 estão ainda ativos (em isolamento domiciliar ou hospitalar), além de **4.206** óbitos.

TABELA 1. Distribuição dos novos casos confirmados para COVID-19, segundo município de residência.

MUNICÍPIO	TOTAL	POPULAÇÃO ESTIMADA	PROPORÇÃO DE CONTAMINADOS EM RELAÇÃO À POPULAÇÃO	MUNICÍPIO	TOTAL	POPULAÇÃO ESTIMADA	PROPORÇÃO DE CONTAMINADOS EM RELAÇÃO À POPULAÇÃO
1 ARAGUAÍNA	26	183381	0,01%	24 ARAGUANÃ	1	5793	0,02%
2 NOVA ROSALÂNDIA	13	4304	0,3%	25 ARRAIAS	1	10534	0,01%
3 PARAÍSO DO TOCANTINS	9	51891	0,02%	26 CENTENÁRIO	1	2936	0,03%
4 PORTO NACIONAL	8	53316	0,02%	27 DIANÓPOLIS	1	22424	0,0%
5 TAGUATINGA	7	16825	0,04%	28 DIVINOÓPOLIS DO TOCANTINS	1	6943	0,01%
6 PARANÁ	6	10437	0,06%	29 DUERÉ	1	4686	0,02%
7 SÃO BENTO DO TOCANTINS	5	5391	0,09%	30 GUARÁI	1	26165	0,0%
8 RIO SONO	4	6488	0,06%	31 ITAGUATINS	1	5832	0,02%
9 ABREULÂNDIA	2	2594	0,08%	32 LAGOA DA CONFUSÃO	1	13676	0,01%
10 COUTO MAGALHÃES	2	5639	0,04%	33 LAJEADO	1	3167	0,03%
11 FÁTIMA	2	3830	0,05%	34 MATEIROS	1	2729	0,04%
12 GURUPI	2	87545	0,0%	35 MONTE DO CARMO	1	8066	0,01%
13 ITACAJÁ	2	7452	0,03%	36 NATIVIDADE	1	9250	0,01%
14 LAGOA DO TOCANTINS	2	4393	0,05%	37 NOVA OLINDA	1	11917	0,01%
15 MIRACEMA DO TOCANTINS	2	17936	0,01%	38 NOVO ALEGRE	1	2332	0,04%
16 PEDRO AFONSO	2	13773	0,01%	39 PALMEIRANTE	1	6131	0,02%
17 PEQUIZEIRO	2	5512	0,04%	40 PEIXE	1	11873	0,01%
18 PONTE ALTA DO TOCANTINS	2	8116	0,02%	41 SANTA MARIA DO TOCANTINS	1	3486	0,03%
19 SANTA ROSA DO TOCANTINS	2	4846	0,04%	42 SANTA RITA DO TOCANTINS	1	2386	0,04%
20 ALMAS	1	6979	0,01%	43 SÃO FÉLIX DO TOCANTINS	1	1598	0,06%
21 ANANÁS	1	9492	0,01%	44 TOCANTÍNIA	1	7617	0,01%
22 APARECIDA DO RIO NEGRO	1	4848	0,02%	45 XAMBIOÁ	1	11520	0,01%
23 ARAGUAÇU	1	8467	0,01%	TOTAL	126	704516	

GRÁFICOS 1. Distribuição dos novos casos confirmados da COVID-19, segundo sexo.



Fonte: Centro de Informações Estratégicas de Vigilância em Saúde - CIEVS/TO

NOTIFICAÇÕES PARA COVID-19

GRÁFICOS 2. Distribuição dos novos casos confirmados da COVID-19, segundo Faixa Etária.

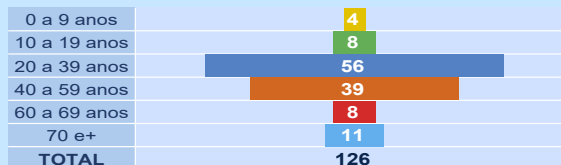
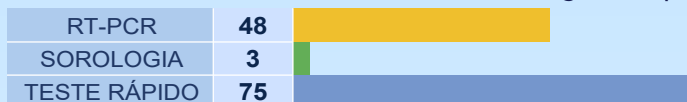
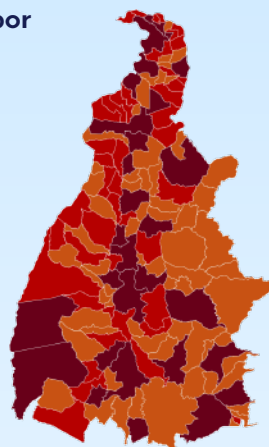


GRÁFICO 3. Perfil dos exames confirmados segundo tipo do teste, TOCANTINS.



Fonte: LACEN – TO, Acesso GAL em 30/10/2022 e CIEVS.

IMAGEM 1. Distribuição dos casos confirmados por Coronavírus segundo o município de residência.



Fonte: Centro de Informações Estratégicas da Vigilância em Saúde – CIEVS/TO

TABELA 2. Distribuição de casos e óbitos confirmados acumulados da COVID-19, segundo município de residência, TOCANTINS.

MUNICÍPIO	CASOS	ÓBITOS	MUNICÍPIO	CASOS	ÓBITOS
1 PALMAS	83618	735	31 ARAGOMINAS	1091	10
2 ARAGUAÍNA	50833	627	32 PEDRO AFONSO	2813	31
3 GURUPI	24176	293	33 ITACAJÁ	1668	15
4 PORTO NACIONAL	15619	223	34 ANANÁS	2428	27
5 COLINAS DO TOCANTINS	10262	165	35 ALIANÇA DO TOCANTINS	1283	25
6 PARÍSO DO TOCANTINS	13903	213	36 BARROLÂNDIA	894	21
7 FORMOSO DO ARAGUAIA	5061	73	37 SÃO BENTO DO TOCANTINS	1313	10
8 ARAGUATINS	3535	75	38 NATIVIDADE	1743	24
9 MIRANORTE	4138	64	39 BURITI DO TOCANTINS	1757	27
10 TOCANTINÓPOLIS	4015	60	40 BREJINHO DE NAZARÉ	1403	20
11 ALVORADA	3398	32	41 COLMÉIA	1514	29
12 MIRACEMA DO TOCANTINS	4035	59	42 SÃO VALÉRIO DA NATIVIDADE	1203	19
13 GUARAÍ	4239	84	43 MONTE DO CARMO	940	11
14 CARIRI DO TOCANTINS	1768	18	44 COMBINADO	1576	17
15 DIANÓPOLIS	3450	43	45 ESPERANTINA	1110	23
16 PEIXE	2148	22	46 SÃO SEBASTIÃO DO TOCANTINS	917	11
17 AUGUSTINÓPOLIS	2412	32	47 DOIS IRMÃOS DO TOCANTINS	1188	20
18 LAGOA DA CONFUSÃO	3225	30	48 ARAGUACEMA	1422	19
19 TOCANTIÍNA	1683	12	49 ITAPORÃ DO TOCANTINS	959	4
20 TAGUATINGA	2436	34	50 PALMEIRÓPOLIS	2317	29
21 WANDERLÂNDIA	2410	18	51 MURICILÂNDIA	815	2
22 ARAGUAÇU	2028	25	52 DARCIÓPOLIS	1057	14
23 BABACULÂNDIA	903	8	53 SANTA FÉ DO ARAGUAIA	994	14
24 XAMBIOÁ	2909	40	54 SÍTIO NOVO DO TOCANTINS	1139	11
25 NOVA OLINDA	1638	52	55 SÃO MIGUEL DO TOCANTINS	1215	17
26 PONTE ALTA DO TOCANTINS	1810	17	56 FÁTIMA	991	11
27 FIGUEIRÓPOLIS	1509	21	57 DIVINÓPOLIS DO TOCANTINS	1352	11
28 ARRAIAS	1762	13	58 BERNARDO SAYÃO	1188	13
29 GOIATINS	1219	16	59 SÃO SALVADOR DO TOCANTINS	233	4
30 SILVANÓPOLIS	1654	27	60 AXIXÁ DO TOCANTINS	1340	24

Fonte: Centro de Informações Estratégicas da Vigilância em Saúde – CIEVS/TO

NOTIFICAÇÕES PARA COVID-19

MUNICÍPIO	CASOS	ÓBITOS
61 CONCEIÇÃO DO TOCANTINS	610	12
62 CARRASCO BONITO	861	7
63 AGUIARNÓPOLIS	1071	15
64 PIUM	569	8
65 BANDEIRANTES DO TOCANTINS	833	8
66 PARANÁ	1064	13
67 NOVA ROSALÂNDIA	1033	16
68 CRISTALÂNDIA	729	18
69 ITAGUATINS	1028	18
70 ARAGUANÃ	624	16
71 FILADÉLFIA	844	12
72 PONTE ALTA DO BOM JESUS	589	11
73 JAÚ DO TOCANTINS	541	13
74 COUTO MAGALHÃES	1163	9
75 PALMEIRAS DO TOCANTINS	880	6
76 SANTA ROSA DO TOCANTINS	616	7
77 RIO DOS BOIS	904	9
78 TALISMÃ	833	2
79 NAZARÉ	660	7
80 PEQUIZEIRO	736	12
81 PRESIDENTE KENNEDY	714	10
82 FORTALEZA DO TABOCÃO	710	10
83 ARAPOEMA	669	12
84 CASEARA	695	14
85 AURORA DO TOCANTINS	616	8
86 NOVO ACORDO	632	7
87 PINDORAMA DO TOCANTINS	816	9
88 MARIANÓPOLIS DO TOCANTINS	735	15
89 CENTENÁRIO	567	7
90 PAU DARCO	615	8
91 CAMPOS LINDOS	648	6
92 RIO SONO	530	4
93 DUERÉ	543	10
94 SANTA TEREZA DO TOCANTINS	319	7
95 LAJEADO	439	5
96 SUCUPIRA	504	4
97 RIACHINHO	1001	11
98 MAURILÂNDIA DO TOCANTINS	705	4
99 CRIXÁS DO TOCANTINS	356	0
100 CARMOLÂNDIA	605	6

MUNICÍPIO	CASOS	ÓBITOS
101 SAMPAIO	795	10
102 PALMEIRANTE	598	9
103 MATEIROS	359	1
104 SANDOLÂNDIA	685	9
105 RIO DA CONCEIÇÃO	440	2
106 SANTA MARIA DO TOCANTINS	586	3
107 APARECIDA DO RIO NEGRO	414	13
108 PORTO ALEGRE DO TOCANTINS	477	3
109 CHAPADA DA NATIVIDADE	308	3
110 ABREULÂNDIA	519	8
111 JUARINA	166	2
112 SANTA TEREZINHA DO TOCANTINS	414	5
113 ITAPIRATINS	648	12
114 PIRAQUÊ	349	1
115 GOIANORTE	587	6
116 NOVO JARDIM	453	3
117 ANGICO	252	4
118 PRAIA NORTE	400	9
119 MONTE SANTO DO TOCANTINS	197	5
120 TUPIRATINS	433	3
121 ALMAS	328	5
122 SANTA RITA DO TOCANTINS	455	2
123 RECURSOLÂNDIA	464	8
124 TUPIRAMA	439	3
125 PUGMIL	408	6
126 BRASILÂNDIA DO TOCANTINS	307	5
127 BARRA DO OURO	212	8
128 LAVANDEIRA	296	1
129 LUZINÓPOLIS	427	2
130 IPUEIRAS	211	3
131 BOM JESUS DO TOCANTINS	201	3
132 LAGOA DO TOCANTINS	391	8
133 CHAPADA DE AREIA	200	3
134 OLIVEIRA DE FÁTIMA	214	1
135 NOVO ALEGRE	163	7
136 TAIPAS DO TOCANTINS	322	1
137 LIZARDA	178	4
138 CACHOEIRINHA	135	2
139 SÃO FÉLIX DO TOCANTINS	167	3
TOTAL	344.864	4.206

DETALHE DOS NOVOS ÓBITOS

SEM ÓBITOS REGISTRADOS.

O DETALHAMENTO DOS CASOS ACUMULADOS PODEM SER ACESSADOS NO SITE DA SECRETARIA DA SAÚDE
integra.saude.to.gov.br/covid19

OBSERVAÇÕES:

O Estado possui uma plataforma onde todos podem acompanhar os números da Covid-19 no Tocantins:
<http://coronavirus.to.gov.br>

A Secretaria de Estado da Saúde (SES) esclarece que o banco de dados do Estado é dinâmico, em virtude do fechamento das investigações epidemiológicas, que alteram principalmente locais de residência dos casos positivos, trazendo modificações diárias no acumulado dos municípios e no total geral do Estado.

Os dados consolidados neste boletim são referentes às notificações recebidas no último dia, que podem abordar resultados diagnosticados em dias anteriores e notificados posteriormente ao Cievs Estadual. Para manter a credibilidade dos dados contabilizados, os gráficos apresentam a distribuição de novos casos de acordo com a data do diagnóstico e não sua notificação, por parte dos municípios. Em cada edição, o boletim apresenta a distribuição dos novos casos também por este critério.

Todas as informações que constam no boletim são provenientes dos sistemas oficiais do Ministério da Saúde alimentados pelos municípios:

Sistema Gerenciador de Ambiente Laboratorial (GAL) é o sistema utilizado pelos municípios para cadastro das mostras que serão encaminhadas ao Lacen para realização dos exames.

E-SUS-VE é a ferramenta de registro de notificação de casos suspeitos da Covid-19.

SIVEP-Gripe, é o Sistema de Informação da Vigilância Epidemiológica da Gripe, utilizado para notificação dos casos de Síndrome Respiratória Aguda Grave (SRAG) em unidades hospitalares e unidades de Pronto Atendimento (UPA).

SIM é o sistema de Informação sobre mortalidade, desenvolvido pelo Ministério da Saúde para unificação dos dados sobre óbitos no país.

Considerando o aumento recente de casos positivos que tem demandado tempo excessivo para confirmação de residências junto aos municípios, o Estado prevê o preenchimento correto de informações nas plataformas que serão utilizadas para consolidação dos boletins diários e a atualização da residência nos cartões SUS utilizado nos cadastros dos sistemas.

O Estado não irá confirmar residências junto aos municípios, estes devem ficar atentos aos dados informados nos Boletins Epidemiológicos diários, nos sistemas de notificação e cadastros de exames no Lacen.

Qualquer divergência deverá ser informada ao Cievs/COE do Estado que fará as correções nos próximos boletins. Os dados contidos no boletim são consolidados com resultados de exames realizados no Lacen e notificações recebidas dos municípios até as 23:59h do último dia.