

CASOS CONFIRMADOS

366.213

CASOS RECUPERADOS

361.724

CASOS ATIVOS

(EM ISOLAMENTO DOMICILIAR OU HOSPITALAR)

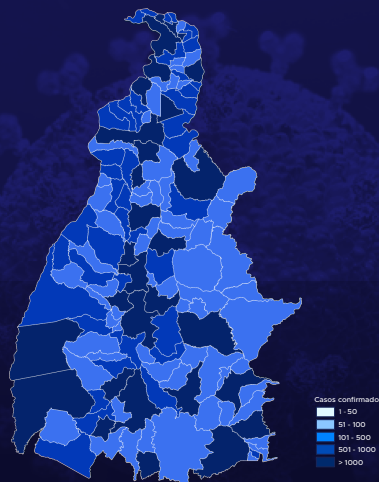
255

ÓBITOS

4.234

CASOS NOTIFICADOS

1.136.625



HOSPITALIZAÇÃO COVID

19

LEITOS PÚBLICOS **14**

CLÍNICOS **4**

UTI COVID **10**

LEITOS PRIVADOS **5**

CLÍNICOS **5**

UTI COVID **0**

VACINÔMETRO

2.839.468

DOSES APLICADAS

845º BOLETIM EPIDEMIOLÓGICO NOTIFICAÇÕES DA COVID-19 NO TOCANTINS

A Secretaria de Estado da Saúde (SES) informa que o Boletim Epidemiológico da Covid-19, desta segunda-feira, 20 de março, traz 327 novos casos confirmados da doença. Deste total, 1 foi registrado nas últimas 24 horas, o restante foram de exames coletados em dias anteriores e que tiveram seus resultados inseridos no sistema, pelos municípios.

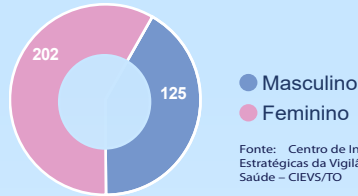
Desta forma, hoje o Tocantins registra um total de 1.136.625 pessoas notificadas com a Covid-19 e acumula 366.213 casos confirmados da doença. Destes pacientes 361.724 estão recuperados e 255 estão ainda ativos (em isolamento domiciliar ou hospitalar), além de 4.234 óbitos.

TABELA 1. Distribuição dos novos casos confirmados para COVID-19, segundo município de residência.

MUNICÍPIO	TOTAL	POPULAÇÃO ESTIMADA	PROPORÇÃO DE CONTAMINADOS EM RELAÇÃO À POPULAÇÃO
PALMAS	165	299127	0.06%
ARAGUAÍNA	23	180470	0.01%
GURUPI	17	86647	0.02%
PORTO NACIONAL	3	53010	0.01%
PARAÍSO DO TOCANTINS	11	51252	0.02%
ARAGUATINS	1	35761	0.00%
COLINAS DO TOCANTINS	3	35424	0.01%
GUARÁI	1	25923	0.00%
TOCANTINÓPOLIS	2	22870	0.01%
FORMOSO DO ARAGUAIA	2	18440	0.01%
MIRACEMA DO TOCANTINS	19	18248	0.10%
TAGUATINGA	6	16683	0.04%
PEDRO AFONSO	10	13578	0.07%
MIRANORTE	1	13434	0.01%
NOVA OLINDA	1	11819	0.01%
BURITI DO TOCANTINS	1	11348	0.01%
SÍTIO NOVO DO TOCANTINS	1	9029	0.01%
ARAGUAÇU	1	8517	0.01%
PONTE ALTA DO TOCANTINS	3	8039	0.04%
MONTE DO CARMO	1	7947	0.01%
ITACAJÁ	2	7433	0.03%
DOIS IRMÃOS DO TOCANTINS	4	7198	0.06%
ARAGUACEMA	2	7086	0.03%
DIVINÓPOLIS DO TOCANTINS	1	6900	0.01%
AGUIARNÓPOLIS	8	6733	0.12%
DARCINÓPOLIS	2	6097	0.03%
BREJINHO DE NAZARÉ	1	5497	0.02%
PEQUIZEIRO	2	5477	0.04%
SÃO BENTO DO TOCANTINS	1	5324	0.02%
SÃO SEBASTIÃO DO TOCANTINS	3	4805	0.06%
SAMPAIO	16	4711	0.34%
RIACHINHO	1	4645	0.02%
CARIRI DO TOCANTINS	2	4382	0.05%
NOVA ROSALÂNDIA	2	4260	0.05%
CARRASCO BONITO	4	4095	0.10%
PIRAQUÊ	1	3028	0.03%
SANTA TEREZINHA DO TOCANTINS	1	2529	0.04%
ITAPORÁ DO TOCANTINS	2	2427	0.08%
TOTAL	327		

Fonte: Centro de Informações Estratégicas da Vigilância em Saúde - CIEVS/TO

GRÁFICOS 1. Distribuição dos novos casos confirmados da COVID-19, segundo sexo.



Fonte: Centro de Informações Estratégicas da Vigilância em Saúde – CIEVS/TO

GRÁFICOS 2. Distribuição dos novos casos confirmados da COVID-19, segundo Faixa Etária.

FAIXA	FEMININO	MASCULINO
0 a 9 anos	10	3
10 a 19 anos	25	25
20 a 39 anos	72	53
40 a 59 anos	76	26
60 a 69 anos	15	8
70 e+	4	10
TOTAL	202	125

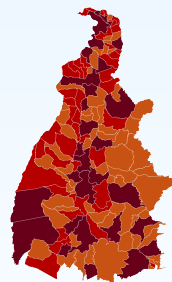
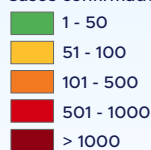
GRÁFICO 3. Perfil dos exames confirmados segundo tipo do teste, TOCANTINS.

TIPO DE TESTE	FEMININO	MASCULINO
CONFIRMADO CLINICO-EPIDEMIOLOGICO	1	0
CONFIRMADO CLINICO-IMAGEM	1	0
RT-LAMP	3	1
RT-PCR	53	55
TESTE RAPIDO	46	23
TESTE RÁPIDO - ANTÍGENO	98	46
TOTAL	202	125

Fonte: LACEN – TO, Acesso GAL em 25/08/2022 e CIEVS.

IMAGEM 1. Distribuição dos casos confirmados por Coronavírus segundo o município de residência.

Casos confirmados



Fonte: Centro de Informações Estratégicas da Vigilância em Saúde – CIEVS/TO

NOTIFICAÇÕES PARA COVID-19

TABELA 2. Distribuição dos casos e óbitos confirmados acumulados da COVID-19, segundo município de residência, TOCANTINS.

MUNICÍPIO	CASOS	ÓBITOS	MUNICÍPIO	CASOS	ÓBITOS
PALMAS	89358	734	SÍTIO NOVO DO TOCANTINS	1180	11
ARAGUAÍNA	53243	617	DUERÉ	551	10
GURUPI	26209	296	FÁTIMA	1046	10
PORTO NACIONAL	16634	224	PRESIDENTE KENNEDY	755	10
PARAÍSO DO TOCANTINS	15204	213	SAMPAIO	924	10
COLINAS DO TOCANTINS	10569	165	SÃO BENTO DO TOCANTINS	1389	10
GUARÁI	4327	83	TABOÃO	717	10
ARAGUATINS	3729	76	COUTO MAGALHÃES	1277	9
FORMOSO DO ARAGUAIA	5428	73	PALMEIRANTE	621	9
MIRANORTE	4311	65	PINDORAMA DO TOCANTINS	1012	9
TOCANTINÓPOLIS	4402	60	PRAIA NORTE	413	9
MIRACEMA DO TOCANTINS	4420	58	RIO DOS BOIS	964	9
NOVA OLINDA	1761	57	SANDOLÂNDIA	695	9
DIANÓPOLIS	3792	45	ABREULÂNDIA	524	8
XAMBIOÁ	2929	40	AURORA DO TOCANTINS	623	8
TAGUATINGA	2692	34	BABAÇULÂNDIA	920	8
ALVORADA	3758	32	BANDEIRANTES DO TOCANTINS	910	8
AUGUSTINÓPOLIS	2484	32	BARRA DO OURO	215	8
PEDRO AFONSO	2943	31	GOIANORTE	598	8
COLMÉIA	1617	30	LAGOA DO TOCANTINS	395	8
LAGOA DA CONFUSÃO	3285	30	PAU DARCO	625	8
PALMEIRÓPOLIS	2366	29	PIUM	582	8
ANANÁS	2444	28	RECURSOLÂNDIA	470	8
BURITI DO TOCANTINS	1815	27	CARMOLÂNDIA	637	7
ALIANÇA DO TOCANTINS	1348	26	CARRASCO BONITO	902	7
SILVANÓPOLIS	1776	26	CENTENÁRIO	618	7
ARAGUAÇU	2075	25	NAZARÉ	669	7
NATIVIDADE	1822	25	NOVO ACORDO	646	7
AXIXÁ DO TOCANTINS	1451	24	NOVO ALEGRE	167	7
ESPERANTINA	1129	23	SANTA ROSA DO TOCANTINS	661	7
PEIXE	2343	23	SANTA TEREZA DO TOCANTINS	377	7
WANDERLÂNDIA	2590	23	BRASILÂNDIA DO TOCANTINS	343	6
FIGUEIRÓPOLIS	1683	22	CAMPOS LINDOS	653	6
BARROLÂNDIA	916	21	MONTE SANTO DO TOCANTINS	205	6
ARAGUACEMA	1478	20	PALMEIRAS DO TOCANTINS	953	6
BREJINHO DE NAZARÉ	1518	20	PUGMIL	427	6
DOIS IRMÃOS DO TOCANTINS	1250	20	ALMAS	336	5
PONTE ALTA DO TOCANTINS	1959	19	ANGICO	256	5
SÃO VALÉRIO DA NATIVIDADE	1323	19	LAJEADO	511	5
CARIRI DO TOCANTINS	1851	18	RIO SONO	539	5
CRISTALÂNDIA	741	18	SANTA TEREZINHA DO TOCANTINS	424	5
ITAGUATINS	1041	18	IPUEIRAS	216	4
COMBINADO	1609	17	ITAPORÃ DO TOCANTINS	1096	4
GOIATINS	1248	17	LIZARDA	179	4
SÃO MIGUEL DO TOCANTINS	1275	17	MAURILÂNDIA DO TOCANTINS	770	4
ARAGUANÁ	635	16	SÃO SALVADOR DO TOCANTINS	233	4
ITACAJÁ	1810	16	SUCUPIRA	508	4
NOVA ROSALÂNDIA	1133	16	BOM JESUS DO TOCANTINS	203	3
AGUIARNÓPOLIS	1166	15	CHAPADA DA NATIVIDADE	355	3
MARIANÓPOLIS DO TOCANTINS	741	15	CHAPADA DE AREIA	231	3
CASEARA	719	14	JUARINA	169	3
DARCINÓPOLIS	1093	14	NOVO JARDIM	563	3
FILADÉLFIA	870	14	PORTO ALEGRE DO TOCANTINS	543	3
SANTA FÉ DO ARAGUAIA	1021	14	SANTA MARIA DO TOCANTINS	608	3
APARECIDA DO RIO NEGRO	462	13	SÃO FÉLIX DO TOCANTINS	168	3
ARRAIAS	1778	13	TUPIRAMA	450	3
BERNARDO SAYÃO	1278	13	TUPIRATINS	443	3
JAÚ DO TOCANTINS	573	13	CACHOEIRINHA	136	2
PARANÁ	1131	13	LUZINÓPOLIS	450	2
TOCANTÍNIA	1787	13	MURICILÂNDIA	892	2
ARAPOEMA	728	12	RIO DA CONCEIÇÃO	451	2
CONCEIÇÃO DO TOCANTINS	613	12	SANTA RITA DO TOCANTINS	461	2
ITAPIRATINS	686	12	TALISMÃ	907	2
MONTE DO CARMO	1031	12	LAVANDEIRA	318	1
PEQUIZEIRO	781	12	MATEIROS	381	1
ARAGOMINAS	1169	11	OLIVEIRA DE FÁTIMA	229	1
DIVINÓPOLIS DO TOCANTINS	1396	11	PIRAQUÊ	422	1
PONTE ALTA DO BOM JESUS	593	11	TAIPAS DO TOCANTINS	325	1
RIACHINHO	1014	11	CRIXÁS DO TOCANTINS	393	0
SÃO SEBASTIÃO DO TOCANTINS	1029	11	TOTAL	366.213	4.234

Fonte: Centro de Informações Estratégicas da Vigilância em Saúde - CEV/S70

DETALHE DOS NOVOS ÓBITOS

Nenhum óbito registrado.

**O DETALHAMENTO DOS CASOS ACUMULADOS PODEM SER ACESSADOS NO SITE DA SECRETARIA DA SAÚDE
integra.saude.to.gov.br/covid19**

OBSERVAÇÕES:

O Estado possui uma plataforma onde todos podem acompanhar os números da Covid-19 no Tocantins:
<http://coronavirus.to.gov.br>

A Secretaria de Estado da Saúde (SES) esclarece que o banco de dados do Estado é dinâmico, em virtude do fechamento das investigações epidemiológicas, que alteram principalmente locais de residência dos casos positivos, trazendo modificações diárias no acumulado dos municípios e no total geral do Estado.

Os dados consolidados neste boletim são referentes às notificações recebidas no último dia, que podem abordar resultados diagnosticados em dias anteriores e notificados posteriormente ao Cievs Estadual. Para manter a credibilidade dos dados contabilizados, os gráficos apresentam a distribuição de novos casos de acordo com a data do diagnóstico e não sua notificação, por parte dos municípios. Em cada edição, o boletim apresenta a distribuição dos novos casos também por este critério.

Todas as informações que constam no boletim são provenientes dos sistemas oficiais do Ministério da Saúde alimentados pelos municípios:

Sistema Gerenciador de Ambiente Laboratorial (GAL) é o sistema utilizado pelos municípios para cadastro das mostras que serão encaminhadas ao Lacen para realização dos exames.

E-SUS-VE é a ferramenta de registro de notificação de casos suspeitos da Covid-19.

SIVEP-Gripe é o Sistema de Informação da Vigilância Epidemiológica da Gripe, utilizado para notificação dos casos de Síndrome Respiratória Aguda Grave (SRAG) em unidades hospitalares e unidades de Pronto Atendimento (UPA).

SIM é o sistema de Informação sobre mortalidade, desenvolvido pelo Ministério da Saúde para unificação dos dados sobre óbitos no país.

Considerando o aumento recente de casos positivos que tem demandado tempo excessivo para confirmação de residências junto aos municípios, o Estado prevê o preenchimento correto de informações nas plataformas que serão utilizadas para consolidação dos boletins diários e a atualização da residência nos cartões SUS utilizado nos cadastros dos sistemas.

O Estado não irá confirmar residências junto aos municípios, estes devem ficar atentos aos dados informados nos Boletins Epidemiológicos diários, nos sistemas de notificação e cadastros de exames no Lacen.

Qualquer divergência deverá ser informada ao Cievs/COE do Estado que fará as correções nos próximos boletins. Os dados contidos no boletim são consolidados com resultados de exames realizados no Lacen e notificações recebidas dos municípios até as 23:59h do último dia.