

CASOS CONFIRMADOS

367.704

CASOS RECUPERADOS

363.257

CASOS ATIVOS
(EM ISOLAMENTO DOMICILIAR OU HOSPITALAR)

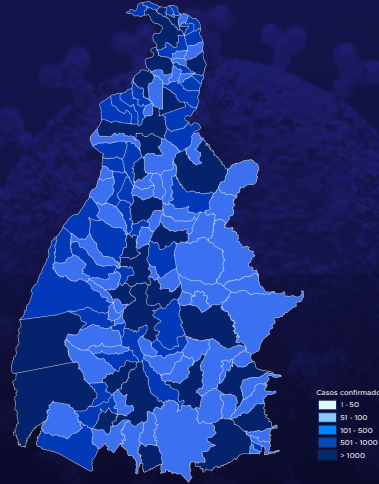
209

ÓBITOS

4.238

CASOS NOTIFICADOS

1.143.032



HOSPITALIZAÇÃO COVID

12

LEITOS PÚBLICOS **09**
CLÍNICOS **05**
UTI COVID **04**

LEITOS PRIVADOS **03**
CLÍNICOS **03**
UTI COVID **00**

VACINÔMETRO

2.835.930

DOSES APLICADAS

850º BOLETIM EPIDEMIOLÓGICO NOTIFICAÇÕES DA COVID-19 NO TOCANTINS

A Secretaria de Estado da Saúde (SES-TO) informa que o Boletim Epidemiológico da Covid-19, desta segunda-feira, 24 de abril, traz 346 novos casos confirmados da doença. Deste total, 03 foi registrado nas últimas 24 horas, o restante confirmado por exames coletados em dias anteriores e que tiveram seus resultados inseridos no sistema, pelos municípios.

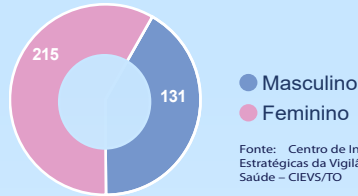
Desta forma, hoje o Tocantins registra um total de 1.143.032 pessoas notificadas com a Covid-19 e acumula 367.704 casos confirmados da doença. Destes pacientes 363.257 estão recuperados e 209 estão ainda ativos (em isolamento domiciliar ou hospitalar), além de 4.238 óbitos.

TABELA 1. Distribuição dos novos casos confirmados para COVID-19, segundo município de residência.

MUNICÍPIO	TOTAL	POPULAÇÃO ESTIMADA	PROPORÇÃO DE CONTAMINADOS EM RELAÇÃO À POPULAÇÃO
PALMAS	93	299127	0.03%
CONCEIÇÃO DO TOCANTINS	47	4105	1.14%
GURUPI	39	86647	0.05%
MIRACEMA DO TOCANTINS	25	18248	0.14%
ARAGUAÇU	16	8517	0.19%
PONTE ALTA DO TOCANTINS	15	8039	0.19%
FORMOSO DO ARAGUAIA	14	18440	0.08%
SANDOLÂNDIA	14	3375	0.41%
PEIXE	12	11749	0.10%
ARAGUAÍNA	9	180470	0.00%
TOCANTÍNIA	9	7545	0.12%
PARANÁ	8	10449	0.08%
WANDERLÂNDIA	8	11683	0.07%
PARAÍSO DO TOCANTINS	6	51252	0.01%
MIRANORTE	4	13434	0.03%
AGUIARNÓPOLIS	3	6733	0.04%
JAU DO TOCANTINS	3	3849	0.08%
PORTO NACIONAL	3	53010	0.01%
ALVORADA	2	8412	0.02%
BREJINHO DE NAZARÉ	2	5497	0.04%
FIGUEIRÓPOLIS	2	5263	0.04%
ITAPIRATINS	2	3777	0.05%
PEDRO AFONSO	2	13578	0.01%
SÃO VALÉRIO DA NATIVIDADE	2	3960	0.05%
COLINAS DO TOCANTINS	1	35424	0.00%
GUARÁI	1	25923	0.00%
MATEIROS	1	2684	0.04%
NOVA OLINDA	1	11819	0.01%
SÃO BENTO DO TOCANTINS	1	5324	0.02%
SÃO SEBASTIÃO DO TOCANTINS	1		
TOTAL	346		

Fonte: Centro de Informações Estratégicas da Vigilância em Saúde - CIEVS/TO

GRÁFICOS 1. Distribuição dos novos casos confirmados da COVID-19, segundo sexo.



GRÁFICOS 2. Distribuição dos novos casos confirmados da COVID-19, segundo Faixa Etária.

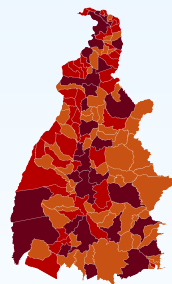
FAIXA	Nº CASOS
0 a 9 anos	23
10 a 19 anos	32
20 a 39 anos	121
40 a 59 anos	109
60 a 69 anos	39
70 e+	22
TOTAL	346

GRÁFICO 3. Perfil dos exames confirmados segundo tipo do teste, TOCANTINS.

TIPO DE TESTE	FEMININO	MASCULINO
RT-PCR	48	25
ANTICORPOS TOTAIS	1	0
TESTE RÁPIDO	40	33
TESTE RÁPIDO - ANTICORPO IgM	11	11
TESTE RÁPIDO - ANTÍGENO	115	62
TOTAL	215	131

Fonte: LACEN – TO, Acesso GAL em 25/08/2022 e CIEVS.

IMAGEM 1. Distribuição dos casos confirmados por Coronavírus segundo o município de residência.



Fonte: Centro de Informações Estratégicas da Vigilância em Saúde – CIEVS/TO

NOTIFICAÇÕES PARA COVID-19

TABELA 2. Distribuição dos casos e óbitos confirmados acumulados da COVID-19, segundo município de residência, TOCANTINS.

MUNICÍPIO	CASOS	ÓBITOS	MUNICÍPIO	CASOS	ÓBITOS
PALMAS	89942	734	FILADÉLFIA	871	14
ARAGUAÍNA	53291	617	PINDORAMA DO TOCANTINS	1012	9
GURUPI	26373	297	PALMEIRAS DO TOCANTINS	954	6
PORTO NACIONAL	16709	224	ARAGUANÁ	635	16
COLINAS DO TOCANTINS	10571	165	ITAGUATINS	1041	18
PARAISO DO TOCANTINS	15230	213	JAU DO TOCANTINS	577	13
FORMOSO DO ARAGUAIA	5451	73	SANTA ROSA DO TOCANTINS	661	7
ARAGUATINS	3732	76	CASEARA	723	14
TOCANTINÓPOLIS	4406	60	TALISMA	908	2
MIRANORTE	4324	65	RIO DOS BOIS	967	9
ALVORADA	3769	32	PEQUIZEIRO	781	12
MIRACEMA DO TOCANTINS	4505	59	RIO SONO	540	5
GUARÁI	4332	83	PRESIDENTE KENNEDY	755	10
CARIRI DO TOCANTINS	1853	18	AURORA DO TOCANTINS	623	8
DIANÓPOLIS	3793	45	CENTENARIO	618	7
WANDERLÂNDIA	2615	23	ARAPOEMA	728	12
PEIXE	2357	23	NAZARÉ	670	7
TOCANTÍNIA	1818	13	TABOÇÃO	717	10
AUGUSTINÓPOLIS	2491	32	CRIXÁS DO TOCANTINS	393	0
LAGOA DA CONFUSAO	3289	30	NOVO ACORDO	646	7
TAGUATINGA	2701	34	SUCUPIRA	508	4
PONTE ALTA DO TOCANTINS	1995	19	MARIANÓPOLIS DO TOCANTINS	741	15
ARAGUAÇU	2131	26	CAMPOS LINDOS	653	6
XAMBIOÁ	2928	40	LAJEADO	512	5
BABAÇULÂNDIA	920	8	PAU DARCO	625	8
FIGUEIRÓPOLIS	1691	22	MAURILÂNDIA DO TOCANTINS	771	4
NOVA OLINDA	1768	57	SANTA TEREZA DO TOCANTINS	377	7
GOIATINS	1248	17	CARMOLÂNDIA	637	7
ARRAIAS	1781	14	DUERÉ	552	10
SILVANÓPOLIS	1777	26	RIACHINHO	1014	11
ITACAJA	1829	16	SAMPAIO	926	10
ARAGOMINAS	1169	11	PALMEIRANTE	621	9
PEDRO AFONSO	2952	31	PIRAQUÊ	422	1
ALIANÇA DO TOCANTINS	1349	26	APARECIDA DO RIO NEGRO	462	13
ANANÁS	2444	28	MATEIROS	390	1
BARROLÂNDIA	917	21	SANDOLÂNDIA	718	9
SÃO BENTO DO TOCANTINS	1398	10	PORTO ALEGRE DO TOCANTINS	543	3
BREJINHO DE NAZARE	1536	20	CHAPADA DA NATIVIDADE	355	3
NATIVIDADE	1822	25	SANTA MARIA DO TOCANTINS	609	3
BURITI DO TOCANTINS	1817	27	RIO DA CONCEIÇÃO	451	2
SÃO VALÉRIO DA NATIVIDADE	1328	19	ABREULÂNDIA	524	8
ITAPORÁ DO TOCANTINS	1104	4	GOIANORTE	598	8
MONTE DO CARMO	1031	12	NOVO JARDIM	568	3
SÃO SEBASTIÃO DO TOCANTINS	1030	11	ITAPIRATINS	688	12
COLMEIA	1617	30	SANTA TEREZINHA DO TOCANTINS	425	5
DOIS IRMÃOS DO TOCANTINS	1260	20	JUARINA	169	3
ESPERANTINA	1130	23	PRAIA NORTE	413	9
COMBINADO	1610	17	ANGICO	256	5
SANTA FE DO ARAGUAIA	1022	14	MONTE SANTO DO TOCANTINS	205	6
ARAGUACEMA	1492	20	ALMAS	336	5
SITIO NOVO DO TOCANTINS	1180	11	TUPIRATINS	443	3
DARCINÓPOLIS	1095	14	SANTA RITA DO TOCANTINS	461	2
MURICILÂNDIA	892	2	RECURSOLÂNDIA	471	8
SÃO MIGUEL DO TOCANTINS	1276	17	TUPIRAMA	450	3
PALMEIRÓPOLIS	2366	29	BRASILÂNDIA DO TOCANTINS	343	6
FÁTIMA	1046	10	PUGMIL	427	6
AGUIARNÓPOLIS	1169	15	LUZINÓPOLIS	450	2
BERNARDO SAYAO	1279	13	BARRA DO OURO	215	8
DIVINÓPOLIS DO TOCANTINS	1396	11	LAVANDEIRA	318	1
SÃO SALVADOR DO TOCANTINS	233	4	BOM JESUS DO TOCANTINS	203	3
CARRASCO BONITO	900	7	IPUEIRAS	216	4
NOVA ROSALÂNDIA	1139	16	CHAPADA DE AREIA	231	3
AXIXÁ DO TOCANTINS	1451	24	OLIVEIRA DE FATIMA	229	1
PARANÁ	1145	13	LAGOA DO TOCANTINS	395	8
CONCEIÇÃO DO TOCANTINS	668	12	NOVO ALEGRE	167	7
PIUM	582	8	TAIPAS DO TOCANTINS	325	1
BANDEIRANTES DO TOCANTINS	911	8	LIZARDA	179	4
COUTO MAGALHÃES	1278	9	CACHOEIRINHA	136	2
CRISTALÂNDIA	741	18	SÃO FÉLIX DO TOCANTINS	168	3
PONTE ALTA DO BOM JESUS	593	11	TOTAL	367.704	4.238

Fonte: Centro de Informações Estratégicas da Vigilância em Saúde – CEV/S70

DETALHE DOS NOVOS ÓBITOS

Mulher, 96 anos. Residente em Araguaçu. Comorbidades: Não Relatada, Óbito em 30/03/2023 no Instituto Sinai de Palmas.

O DETALHAMENTO DOS CASOS ACUMULADOS PODEM SER ACESSADOS NO SITE DA SECRETARIA DA SAÚDE
integra.saude.to.gov.br/covid19

OBSERVAÇÕES:

O Estado possui uma plataforma onde todos podem acompanhar os números da Covid-19 no Tocantins:
<http://coronavirus.to.gov.br>

A Secretaria de Estado da Saúde (SES) esclarece que o banco de dados do Estado é dinâmico, em virtude do fechamento das investigações epidemiológicas, que alteram principalmente locais de residência dos casos positivos, trazendo modificações diárias no acumulado dos municípios e no total geral do Estado.

Os dados consolidados neste boletim são referentes às notificações recebidas no último dia, que podem abordar resultados diagnosticados em dias anteriores e notificados posteriormente ao Cievs Estadual. Para manter a credibilidade dos dados contabilizados, os gráficos apresentam a distribuição de novos casos de acordo com a data do diagnóstico e não sua notificação, por parte dos municípios. Em cada edição, o boletim apresenta a distribuição dos novos casos também por este critério.

Todas as informações que constam no boletim são provenientes dos sistemas oficiais do Ministério da Saúde alimentados pelos municípios:

Sistema Gerenciador de Ambiente Laboratorial (GAL) é o sistema utilizado pelos municípios para cadastro das mostras que serão encaminhadas ao Lacen para realização dos exames.

E-SUS-VE é a ferramenta de registro de notificação de casos suspeitos da Covid-19.

SIVEP-Gripe é o Sistema de Informação da Vigilância Epidemiológica da Gripe, utilizado para notificação dos casos de Síndrome Respiratória Aguda Grave (SRAG) em unidades hospitalares e unidades de Pronto Atendimento (UPA).

SIM é o sistema de Informação sobre mortalidade, desenvolvido pelo Ministério da Saúde para unificação dos dados sobre óbitos no país.

Considerando o aumento recente de casos positivos que tem demandado tempo excessivo para confirmação de residências junto aos municípios, o Estado prevê o preenchimento correto de informações nas plataformas que serão utilizadas para consolidação dos boletins diários e a atualização da residência nos cartões SUS utilizado nos cadastros dos sistemas.

O Estado não irá confirmar residências junto aos municípios, estes devem ficar atentos aos dados informados nos Boletins Epidemiológicos diários, nos sistemas de notificação e cadastros de exames no Lacen.

Qualquer divergência deverá ser informada ao Cievs/COE do Estado que fará as correções nos próximos boletins. Os dados contidos no boletim são consolidados com resultados de exames realizados no Lacen e notificações recebidas dos municípios até as 23:59h do último dia.

