

CASOS CONFIRMADOS

367.981

CASOS RECUPERADOS

363.548

CASOS ATIVOS
(EM ISOLAMENTO DOMICILIAR OU HOSPITALAR)

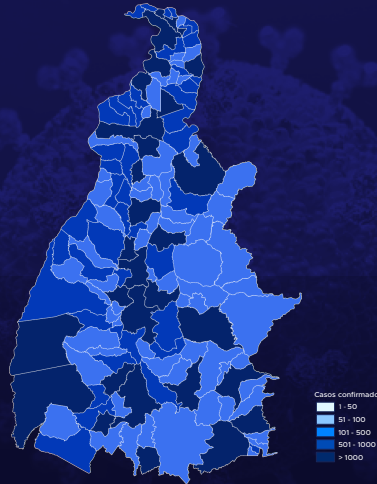
194

ÓBITOS

4.239

CASOS NOTIFICADOS

1.145.031



HOSPITALIZAÇÃO COVID

10

LEITOS PÚBLICOS **08**

CLÍNICOS **01**

UTI COVID **07**

LEITOS PRIVADOS **02**

CLÍNICOS **02**

UTI COVID **00**

VACINÔMETRO

2.980.482

DOSES APLICADAS

851º BOLETIM EPIDEMIOLÓGICO NOTIFICAÇÕES DA COVID-19 NO TOCANTINS

A Secretaria de Estado da Saúde (SES-TO) informa que o Boletim Epidemiológico da Covid-19, desta quarta-feira, 03 de maio, traz 279 novos casos confirmados da doença. Deste total, 01 foi registrado nas últimas 24 horas, o restante confirmado por exames coletados em dias anteriores e que tiveram seus resultados inseridos no sistema, pelos municípios.

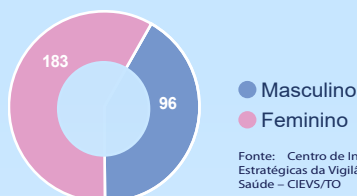
Desta forma, hoje o Tocantins registra um total de 1.145.031 pessoas notificadas com a Covid-19 e acumula 367.981 casos confirmados da doença. Destes pacientes 363.548 estão recuperados e 194 estão ainda ativos (em isolamento domiciliar ou hospitalar), além de 4.239 óbitos.

TABELA 1. Distribuição dos novos casos confirmados para COVID-19, segundo município de residência.

MUNICÍPIO	TOTAL	POPULAÇÃO ESTIMADA	PROPORÇÃO DE CONTAMINADOS EM RELAÇÃO À POPULAÇÃO
PALMAS	98	299127	0.03%
GURUPI	32	86647	0.04%
MIRACEMA DO TOCANTINS	20	18248	0.11%
ARAGUAÍNA	17	180470	0.01%
PONTE ALTA DO TOCANTINS	14	8039	0.17%
PORTO NACIONAL	12	53010	0.02%
FORMOSO DO ARAGUAIA	9	18440	0.05%
SANDOLÂNDIA	8	3375	0.24%
ARAGUAÇU	6	8517	0.07%
CARMOLÂNDIA	6	2580	0.23%
DIANÓPOLIS	6	22139	0.03%
PARAISO DO TOCANTINS	6	51252	0.01%
ALVORADA	4	8412	0.05%
ARAGUATINS	4	35761	0.01%
PEIXE	4	11749	0.03%
ANANÁS	3	9549	0.03%
BERNARDO SAYAO	3	4459	0.07%
BARROLÂNDIA	2	5632	0.04%
NOVO JARDIM	2	2722	0.07%
PEDRO AFONSO	2	13578	0.01%
TOCANTÍNIA	2	7545	0.03%
WANDERLÂNDIA	2	11683	0.02%
ALIANÇA DO TOCANTINS	1	5390	0.02%
ARAGOMINAS	1	5758	0.02%
ARAGUANÁ	1	5729	0.02%
ARAPOEMA	1	6643	0.02%
AUGUSTINÓPOLIS	1	18412	0.01%
BREJINHO DE NAZARÉ	1	5497	0.02%
BURITI DO TOCANTINS	1	11348	0.01%
CASEARA	1	5369	0.02%
ITACAJÁ	1	7433	0.01%
JAU DO TOCANTINS	1	3849	0.03%
MARILÂNDIA DO TOCANTINS	1	3426	0.03%
MIRANORTE	1	13434	0.01%
NATIVIDADE	1	9244	0.01%
NOVA OLINDA	1	11819	0.01%
NOVA ROSALÂNDIA	1	4260	0.02%
RIO DA CONCEIÇÃO	1	2130	0.05%
SÃO BENTO DO TOCANTINS	1	5324	0.02%
TOTAL	279		

Fonte: Centro de Informações Estratégicas da Vigilância em Saúde - CIEVS/TO

GRÁFICOS 1. Distribuição dos novos casos confirmados da COVID-19, segundo sexo.



Fonte: Centro de Informações Estratégicas da Vigilância em Saúde – CIEVS/TO

GRÁFICOS 2. Distribuição dos novos casos confirmados da COVID-19, segundo Faixa Etária.

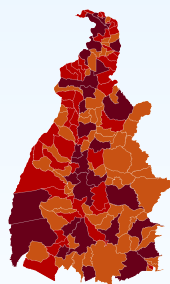

FAIXA	Nº CASOS
0 a 9 anos	15
10 a 19 anos	24
20 a 39 anos	110
40 a 59 anos	92
60 a 69 anos	23
70 e+	15
TOTAL	279

GRÁFICO 3. Perfil dos exames confirmados segundo tipo do teste, TOCANTINS.

TIPO DE TESTE	FEMININO	MASCULINO
ANTICORPOS TOTAIS	1	0
RT-PCR	28	16
TESTE RÁPIDO	51	29
TESTE RÁPIDO - ANTICORPO IGM	2	2
TESTE RÁPIDO - ANTÍGENO	101	49
TOTAL	183	96

Fonte: LACEN – TO, Acesso GAL em 25/08/2022 e CIEVS.

IMAGEM 1. Distribuição dos casos confirmados por Coronavírus segundo o município de residência.



Fonte: Centro de Informações Estratégicas da Vigilância em Saúde – CIEVS/TO

NOTIFICAÇÕES PARA COVID-19

TABELA 2. Distribuição dos casos e óbitos confirmados acumulados da COVID-19, segundo município de residência, TOCANTINS.

MUNICÍPIO	CASOS	ÓBITOS	MUNICÍPIO	CASOS	ÓBITOS
PALMAS	90040	734	FILADÉLFIA	871	14
ARAGUAÍNA	53308	617	PALMEIRAS DO TOCANTINS	954	6
GURUPI	26405	297	PINDORAMA DO TOCANTINS	1012	9
PORTO NACIONAL	16721	224	ARAGUANÁ	636	16
COLINAS DO TOCANTINS	10571	165	ITAGUATINS	1041	18
PARAISO DO TOCANTINS	15236	213	JAU DO TOCANTINS	578	13
FORMOSO DO ARAGUAIA	5460	73	SANTA ROSA DO TOCANTINS	661	7
ARAGUATINS	3736	76	CASEARA	724	14
TOCANTINÓPOLIS	4406	60	TALISMÁ	908	2
MIRANORTE	4325	65	RIO DOS BOIS	967	9
ALVORADA	3773	32	PEQUIZEIRO	781	12
MIRACEMA DO TOCANTINS	4525	59	RIO SONO	540	5
GUARÁI	4332	83	PRESIDENTE KENNEDY	755	10
CARIRI DO TOCANTINS	1853	18	AURORA DO TOCANTINS	623	8
DIANÓPOLIS	3799	45	CENTENÁRIO	618	7
WANDERLÂNDIA	2617	23	ARAPOEMA	729	12
PEIXE	2361	23	NAZARÉ	670	7
TOCANTÍNIA	1820	14	TABOÇÃO	717	10
AUGUSTINÓPOLIS	2492	32	CRIXAS DO TOCANTINS	393	0
LAGOA DA CONFUSÃO	3289	30	NOVO ACORDO	646	7
TAGUATINGA	2701	34	SUCUPIRA	508	4
PONTE ALTA DO TOCANTINS	2009	19	MARIANÓPOLIS DO TOCANTINS	741	15
ARAGUAÇU	2137	26	CAMPOS LINDOS	653	6
XAMBIOÁ	2928	40	LAJEADO	512	5
BABAÇULÂNDIA	920	8	MARILÂNDIA DO TOCANTINS	771	4
FIGUEIRÓPOLIS	1691	22	PAU DARCO	625	8
NOVA OLINDA	1769	57	SANTA TEREZA DO TOCANTINS	377	7
GOIATINS	1248	17	CARMOLÂNDIA	643	7
SILVANÓPOLIS	1777	26	DUERÉ	552	10
ARRAIAS	1781	14	SAMPAIO	926	10
ITACAJÁ	1830	16	RIACHINHO	1014	11
ARAGOMINAS	1170	11	PALMEIRANTE	621	9
PEDRO AFONSO	2954	31	PIRAQUÊ	422	1
ALIANÇA DO TOCANTINS	1350	26	APARECIDA DO RIO NEGRO	462	13
ANANÁS	2447	28	MATEIROS	390	1
BARROLÂNDIA	919	21	SANDOLÂNDIA	726	9
SÃO BENTO DO TOCANTINS	1399	10	PORTO ALEGRE DO TOCANTINS	543	3
BREJINHO DE NAZARÉ	1537	20	CHAPADA DA NATIVIDADE	355	3
NATIVIDADE	1823	25	SANTA MARIA DO TOCANTINS	609	3
BURITI DO TOCANTINS	1818	27	RIO DA CONCEIÇÃO	452	2
SÃO VALÉRIO DA NATIVIDADE	1328	19	GOIANORTE	598	8
ITAPORÁ DO TOCANTINS	1104	4	ABREULÂNDIA	524	8
MONTE DO CARMO	1031	12	NOVO JARDIM	570	3
SÃO SEBASTIÃO DO TOCANTINS	1030	11	SANTA TEREZINHA DO TOCANTINS	425	5
COLMEIA	1617	30	ITAPIRATINS	688	12
DOIS IRMÃOS DO TOCANTINS	1260	20	JUARINA	169	3
ESPERANTINA	1130	23	PRAIA NORTE	413	9
COMBINADO	1610	17	ANGICO	256	5
SANTA FÉ DO ARAGUAIA	1022	14	MONTE SANTO DO TOCANTINS	205	6
ARAGUACEMA	1492	20	ALMAS	336	5
SITIO NOVO DO TOCANTINS	1180	11	TUPIRATINS	443	3
DARCINÓPOLIS	1095	14	SANTA RITA DO TOCANTINS	461	2
MURICILÂNDIA	892	2	RECURSOLÂNDIA	471	8
SÃO MIGUEL DO TOCANTINS	1276	17	TUPIRAMA	450	3
PALMEIRÓPOLIS	2366	29	BRASILÂNDIA DO TOCANTINS	343	6
FATIMA	1046	10	PUGMIL	427	6
AGUIARNÓPOLIS	1169	15	LUZINÓPOLIS	450	2
BERNARDO SAYAO	1281	13	BARRA DO OURO	215	8
DIVINÓPOLIS DO TOCANTINS	1396	11	LAVANDEIRA	318	1
SÃO SALVADOR DO TOCANTINS	233	4	BOM JESUS DO TOCANTINS	203	3
CARRASCO BONITO	900	7	IPUEIRAS	216	4
NOVA ROSALÂNDIA	1140	16	CHAPADA DE AREIA	231	3
AXIXÁ DO TOCANTINS	1451	24	OLIVEIRA DE FÁTIMA	229	1
PARANÁ	1145	13	LAGOA DO TOCANTINS	395	8
CONCEIÇÃO DO TOCANTINS	668	12	NOVO ALEGRE	167	7
PIUM	582	8	TAIPAS DO TOCANTINS	325	1
BANDEIRANTES DO TOCANTINS	911	8	LIZARDA	179	4
COUTO MAGALHAES	1278	9	CACHOEIRINHA	136	2
PONTE ALTA DO BOM JESUS	593	11	SÃO FÉLIX DO TOCANTINS	168	3
CRISTALÂNDIA	741	18	TOTAL	367.981	4.239

Fonte: Centro de Informações Estratégicas da Vigilância em Saúde - CEV/S70

DETALHE DOS NOVOS ÓBITOS

Mulher, 25 anos. Residente em Tocantínia. Comorbidades: Não Relatada, Óbito em 17/03/2023 no Hospital Regional de Miracema.

O DETALHAMENTO DOS CASOS ACUMULADOS PODEM SER ACESSADOS NO SITE DA SECRETARIA DA SAÚDE
integra.saude.to.gov.br/covid19

OBSERVAÇÕES:

O Estado possui uma plataforma onde todos podem acompanhar os números da Covid-19 no Tocantins:
<http://coronavirus.to.gov.br>

A Secretaria de Estado da Saúde (SES) esclarece que o banco de dados do Estado é dinâmico, em virtude do fechamento das investigações epidemiológicas, que alteram principalmente locais de residência dos casos positivos, trazendo modificações diárias no acumulado dos municípios e no total geral do Estado.

Os dados consolidados neste boletim são referentes às notificações recebidas no último dia, que podem abordar resultados diagnosticados em dias anteriores e notificados posteriormente ao Cievs Estadual. Para manter a credibilidade dos dados contabilizados, os gráficos apresentam a distribuição de novos casos de acordo com a data do diagnóstico e não sua notificação, por parte dos municípios. Em cada edição, o boletim apresenta a distribuição dos novos casos também por este critério.

Todas as informações que constam no boletim são provenientes dos sistemas oficiais do Ministério da Saúde alimentados pelos municípios:

Sistema Gerenciador de Ambiente Laboratorial (GAL) é o sistema utilizado pelos municípios para cadastro das mostras que serão encaminhadas ao Lacen para realização dos exames.

E-SUS-VE é a ferramenta de registro de notificação de casos suspeitos da Covid-19.

SIVEP-Gripe é o Sistema de Informação da Vigilância Epidemiológica da Gripe, utilizado para notificação dos casos de Síndrome Respiratória Aguda Grave (SRAG) em unidades hospitalares e unidades de Pronto Atendimento (UPA).

SIM é o sistema de Informação sobre mortalidade, desenvolvido pelo Ministério da Saúde para unificação dos dados sobre óbitos no país.

Considerando o aumento recente de casos positivos que tem demandado tempo excessivo para confirmação de residências junto aos municípios, o Estado prevê o preenchimento correto de informações nas plataformas que serão utilizadas para consolidação dos boletins diários e a atualização da residência nos cartões SUS utilizado nos cadastros dos sistemas.

O Estado não irá confirmar residências junto aos municípios, estes devem ficar atentos aos dados informados nos Boletins Epidemiológicos diários, nos sistemas de notificação e cadastros de exames no Lacen.

Qualquer divergência deverá ser informada ao Cievs/COE do Estado que fará as correções nos próximos boletins. Os dados contidos no boletim são consolidados com resultados de exames realizados no Lacen e notificações recebidas dos municípios até as 23:59h do último dia.

