



# MONITORAMENTO

## BOLETIM HIDROMETEOROLÓGICO

Nº 54, de segunda-feira, 17 de junho de 2024

Gerência de Monitoramento  
Defesa Civil - CBMTO

# PREVISÃO DO TEMPO

|                                  | TEMPERATURA (°C) |     |            |     |            |     | UMIDADE RELATIVA (%) |     |            |     |            |     |
|----------------------------------|------------------|-----|------------|-----|------------|-----|----------------------|-----|------------|-----|------------|-----|
|                                  | 17/06/2024       |     | 18/06/2024 |     | 19/06/2024 |     | 17/06/2024           |     | 18/06/2024 |     | 19/06/2024 |     |
|                                  | min              | max | min        | max | min        | max | min                  | max | min        | max | min        | max |
| <b>Palmas</b>                    | 21               | 32  | 22         | 32  | 22         | 33  | 30                   | 80  | 30         | 70  | 35         | 80  |
| <b>Araguaína</b>                 | 23               | 35  | 21         | 34  | 21         | 35  | 30                   | 70  | 30         | 70  | 30         | 70  |
| <b>Araguatins</b>                | 24               | 36  | 23         | 37  | 23         | 36  | 30                   | 70  | 25         | 70  | 30         | 70  |
| <b>Campos Lindos</b>             | 22               | 34  | 19         | 33  | 21         | 33  | 30                   | 60  | 30         | 70  | 30         | 70  |
| <b>Dianópolis</b>                | 17               | 32  | 17         | 32  | 18         | 32  | 20                   | 70  | 30         | 80  | 30         | 70  |
| <b>Formoso do Araguaia</b>       | 19               | 34  | 19         | 33  | 19         | 33  | 30                   | 70  | 30         | 70  | 30         | 75  |
| <b>Gurupi</b>                    | 18               | 34  | 16         | 34  | 18         | 34  | 30                   | 80  | 20         | 80  | 30         | 80  |
| <b>Marianópolis do Tocantins</b> | 20               | 34  | 20         | 33  | 19         | 32  | 30                   | 70  | 30         | 70  | 35         | 70  |
| <b>Mateiros</b>                  | 18               | 33  | 17         | 33  | 18         | 34  | 20                   | 70  | 30         | 85  | 30         | 80  |
| <b>Paraná</b>                    | 18               | 34  | 18         | 33  | 18         | 34  | 20                   | 70  | 30         | 70  | 25         | 75  |
| <b>Pedro Afonso</b>              | 20               | 35  | 19         | 34  | 20         | 35  | 30                   | 80  | 30         | 70  | 30         | 75  |
| <b>Peixe</b>                     | 17               | 34  | 16         | 34  | 18         | 34  | 30                   | 80  | 25         | 80  | 30         | 80  |
| <b>Porto Nacional</b>            | 18               | 35  | 19         | 34  | 20         | 35  | 25                   | 70  | 20         | 70  | 30         | 70  |
| <b>Colinas do Tocantins</b>      | 23               | 34  | 21         | 33  | 21         | 34  | 35                   | 70  | 35         | 70  | 30         | 70  |
| <b>Lagoa da Confusão</b>         | 20               | 34  | 19         | 33  | 19         | 33  | 30                   | 70  | 30         | 70  | 30         | 75  |
| <b>Pium</b>                      | 20               | 35  | 19         | 34  | 20         | 33  | 30                   | 70  | 30         | 70  | 30         | 70  |
| <b>Rio Sono</b>                  | 20               | 34  | 18         | 33  | 20         | 34  | 30                   | 80  | 30         | 70  | 30         | 70  |
| <b>Santa Fé do Araguaia</b>      | 24               | 37  | 24         | 36  | 22         | 36  | 30                   | 70  | 30         | 65  | 30         | 70  |
| <b>Santa Rosa do Tocantins</b>   | 18               | 33  | 18         | 33  | 19         | 33  | 30                   | 70  | 25         | 60  | 30         | 70  |
| <b>Almas</b>                     | 18               | 33  | 17         | 33  | 18         | 34  | 30                   | 70  | 25         | 70  | 30         | 70  |
| <b>Taguatinga</b>                | 16               | 31  | 15         | 31  | 17         | 32  | 25                   | 80  | 30         | 90  | 30         | 75  |
| <b>Paraíso do Tocantins</b>      | 20               | 33  | 18         | 32  | 20         | 33  | 30                   | 70  | 30         | 70  | 30         | 70  |
| <b>Itacajá</b>                   | 22               | 35  | 20         | 34  | 21         | 35  | 30                   | 60  | 30         | 60  | 30         | 70  |
| <b>Filadélfia</b>                | 23               | 36  | 21         | 35  | 22         | 35  | 30                   | 70  | 30         | 70  | 30         | 70  |

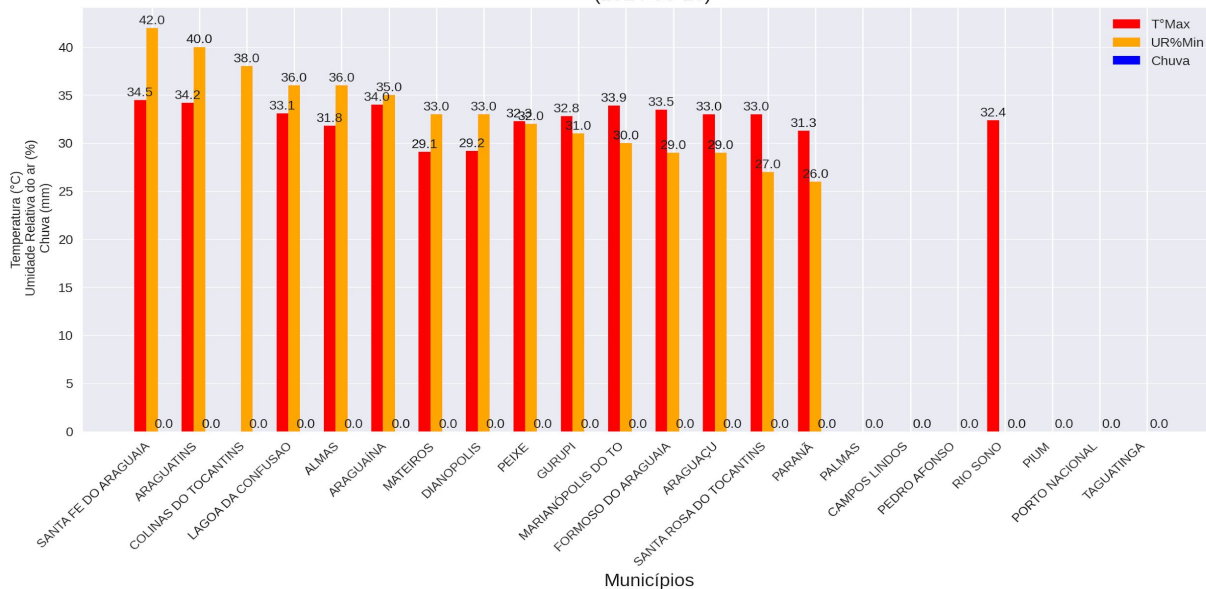
## AVISOS

Clique aqui e confira avisos de eventos meteorológicos severos no Estado do Tocantins, conforme o Instituto Nacional de Meteorologia (INMET).

# REGISTRO METEOROLÓGICO

## DADOS REGISTRADOS NO DIA ANTERIOR:

Registro Meteorológico (INMET) - Tocantins  
(2024-06-16)



## REGISTRO METEOROLÓGICO (INMET) - 2024-06-16

|                         | T°Max | UR%Min | Vento (raj) | Chuva |
|-------------------------|-------|--------|-------------|-------|
| PALMAS                  | -     | -      | 14.1        | 0.0   |
| PARANÁ                  | 31.3  | 26.0   | 8.7         | 0.0   |
| ARAGUATINS              | 34.2  | 40.0   | 8.5         | 0.0   |
| SANTA FE DO ARAGUAIA    | 34.5  | 42.0   | 8.5         | 0.0   |
| ARAGUAÍNA               | 34.0  | 35.0   | 6.6         | 0.0   |
| COLINAS DO TOCANTINS    | -     | 38.0   | 7.9         | 0.0   |
| CAMPOS LINDOS           | -     | -      | -           | 0.0   |
| PEDRO AFONSO            | -     | -      | -           | 0.0   |
| MARIANÓPOLIS DO TO      | 33.9  | 30.0   | 9.9         | 0.0   |
| RIO SONO                | 32.4  | -      | 9.0         | 0.0   |
| PIUM                    | -     | -      | -           | 0.0   |
| MATEIROS                | 29.1  | 33.0   | 14.4        | 0.0   |
| LAGOA DA CONFUSAO       | 33.1  | 36.0   | 7.7         | 0.0   |
| ALMAS                   | 31.8  | 36.0   | 8.1         | 0.0   |
| SANTA ROSA DO TOCANTINS | 33.0  | 27.0   | 10.2        | 0.0   |
| GURUPI                  | 32.8  | 31.0   | 10.2        | 0.0   |
| FORMOSO DO ARAGUAIA     | 33.5  | 29.0   | 10.9        | 0.0   |
| PEIXE                   | 32.3  | 32.0   | 9.4         | 0.0   |
| DIANOPOLIS              | 29.2  | 33.0   | 12.8        | 0.0   |
| ARAGUAÇU                | 33.0  | 29.0   | 8.6         | 0.0   |
| PORTO NACIONAL          | -     | -      | -           | 0.0   |
| TAGUATINGA              | -     | -      | -           | 0.0   |

### Legenda (referente apenas ao quadro acima)

Até 30% - Observação;  
Entre 30% e 20% - Estado de Atenção;  
Entre 20% e 12% - Estado de Alerta;  
Abaixo de 12% - Situação de Emergência.

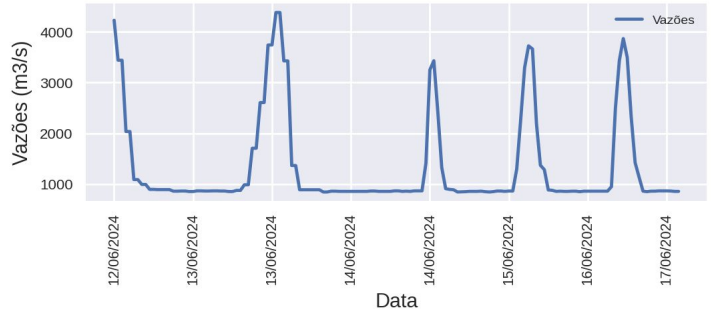


# USINAS HIDRELÉTRICAS

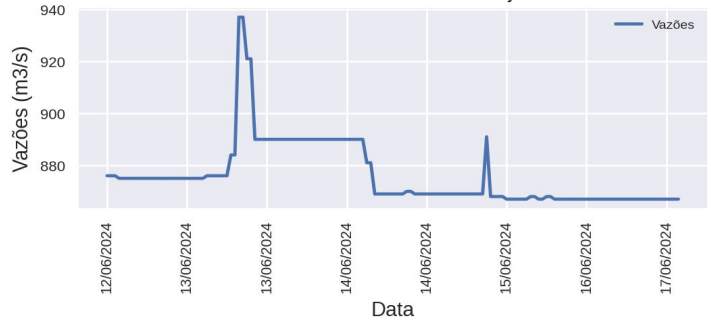
## INFORMAÇÕES DAS VAZÕES DEFLUENTES (m<sup>3</sup>/s)



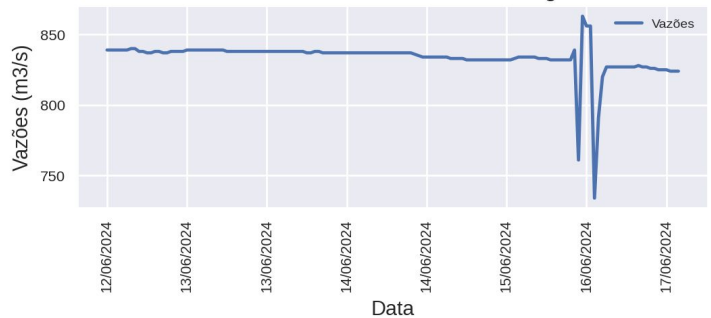
Vazões Defluentes - UHE Estreito



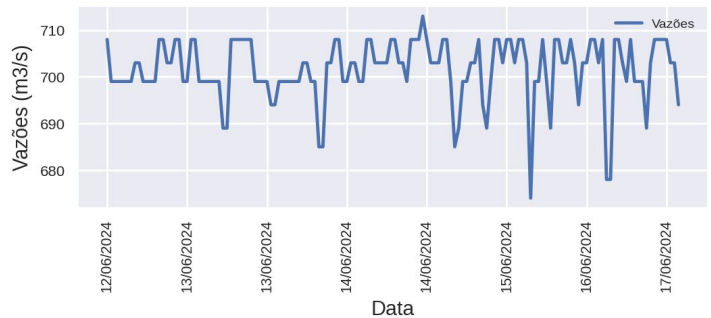
Vazões Defluentes - UHE Lajeado



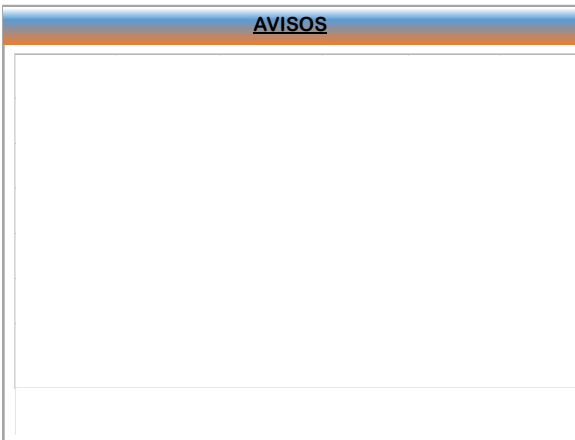
Vazões Defluentes - UHE Peixe Angical



Vazões Defluentes - UHE São Salvador

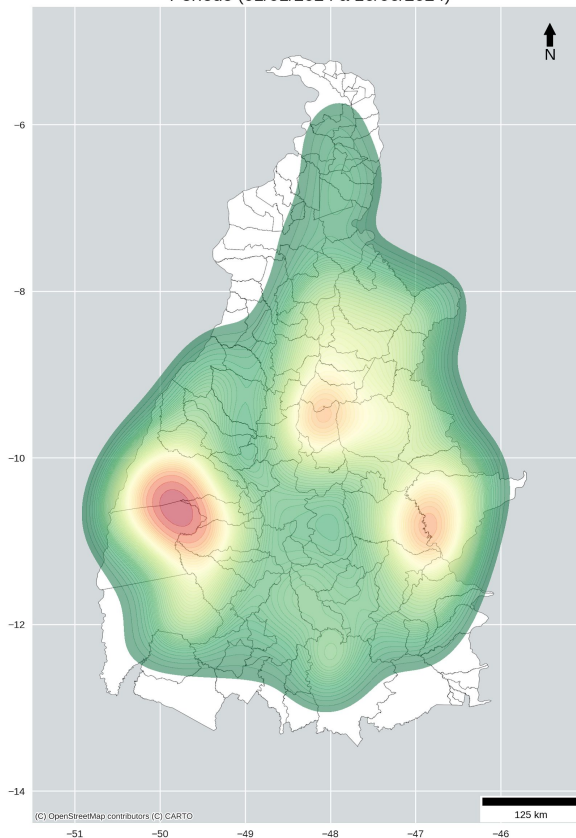


### AVISOS

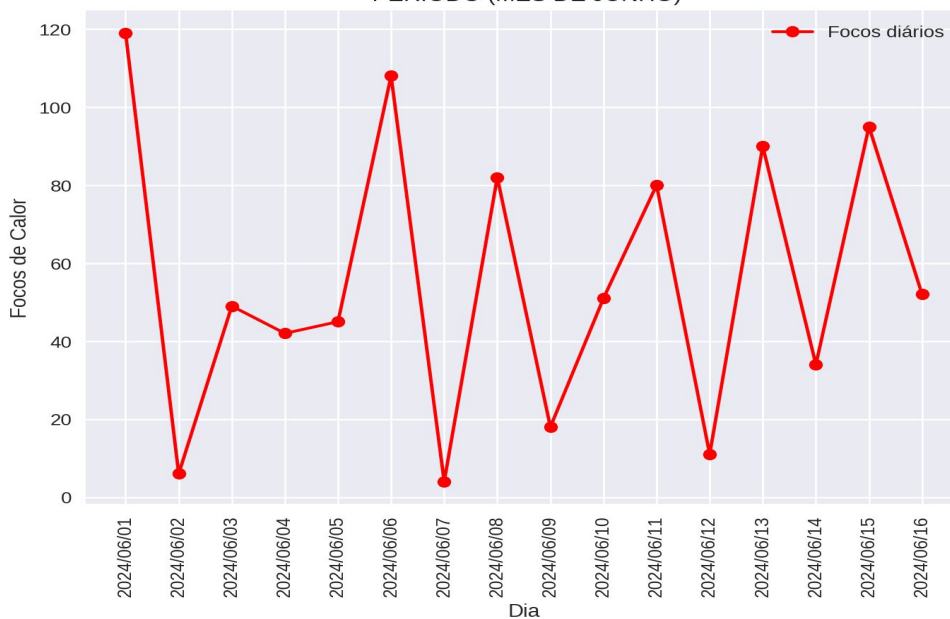


# Densidade de Kernel e Risco de fogo

Concentração dos Focos de Calor - Estado do Tocantins  
Período (01/01/2024 a 16/06/2024)

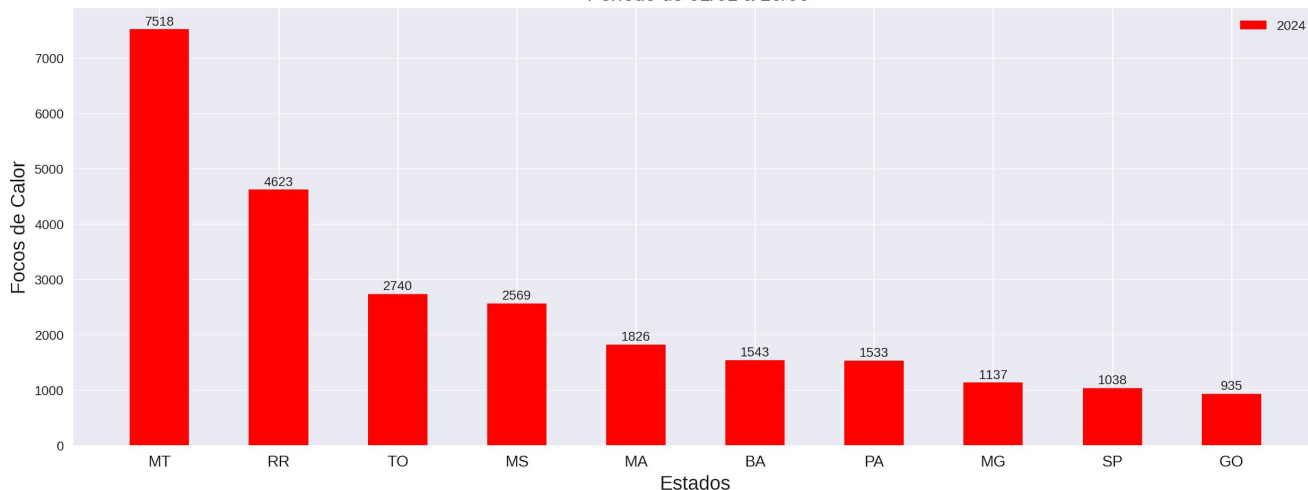


FOCOS DE CALOR NO ESTADO DO TOCANTINS  
PERÍODO (MÊS DE JUNHO)

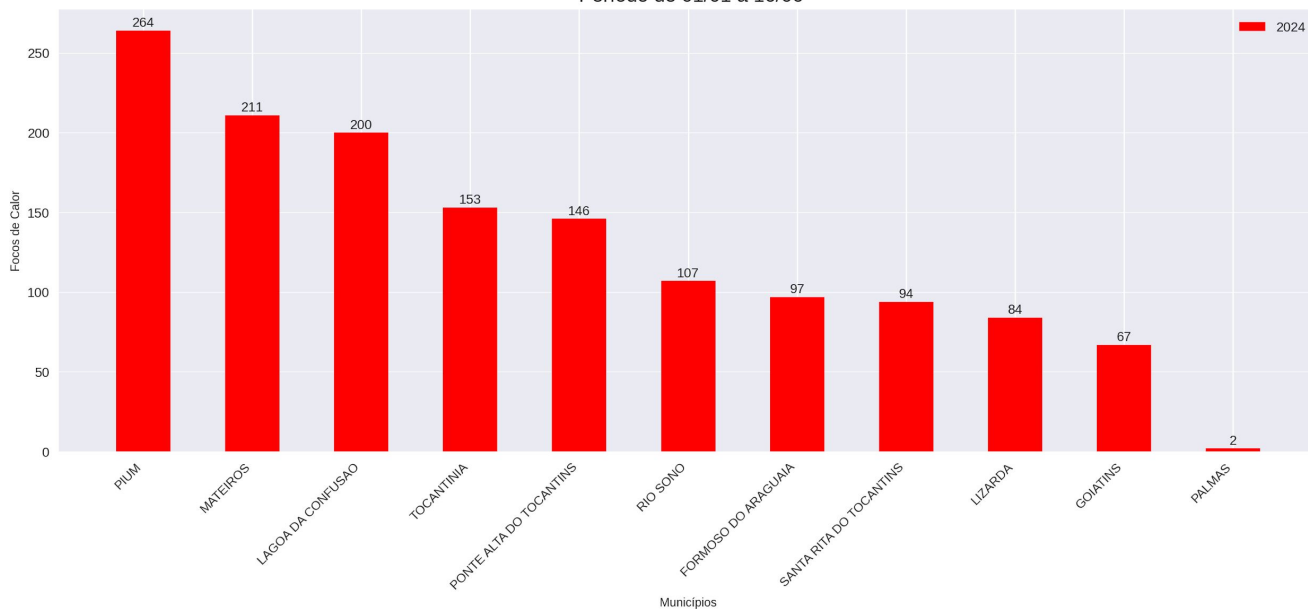


# FOCOS DE CALOR

Focos de Calor - Brasil  
Ranking PARCIAL dos estados  
Período de 01/01 a 16/06



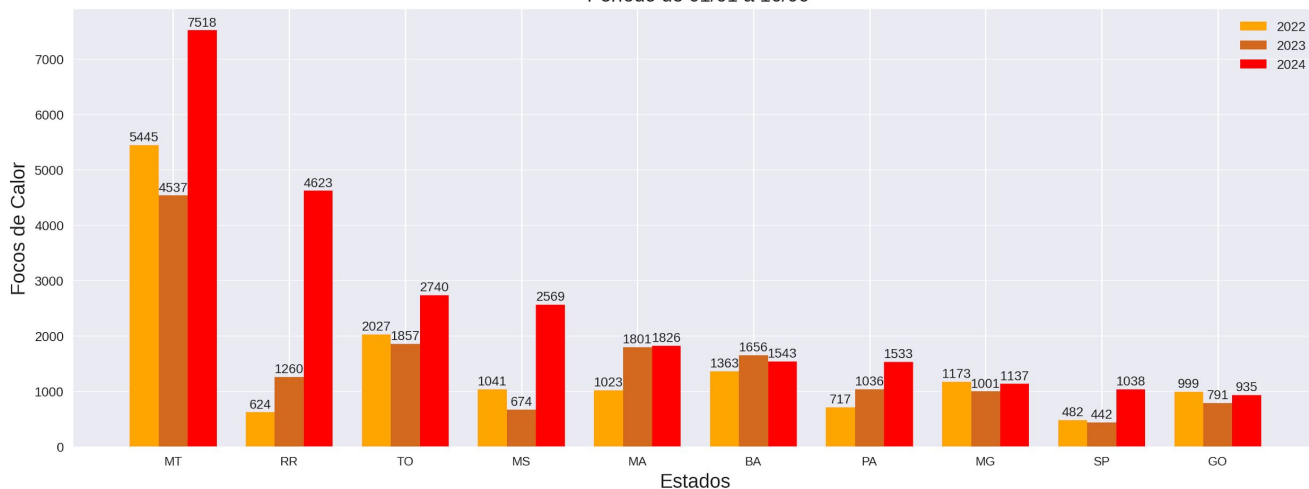
Focos de Calor - Tocantins  
Ranking dos municípios  
Período de 01/01 a 16/06



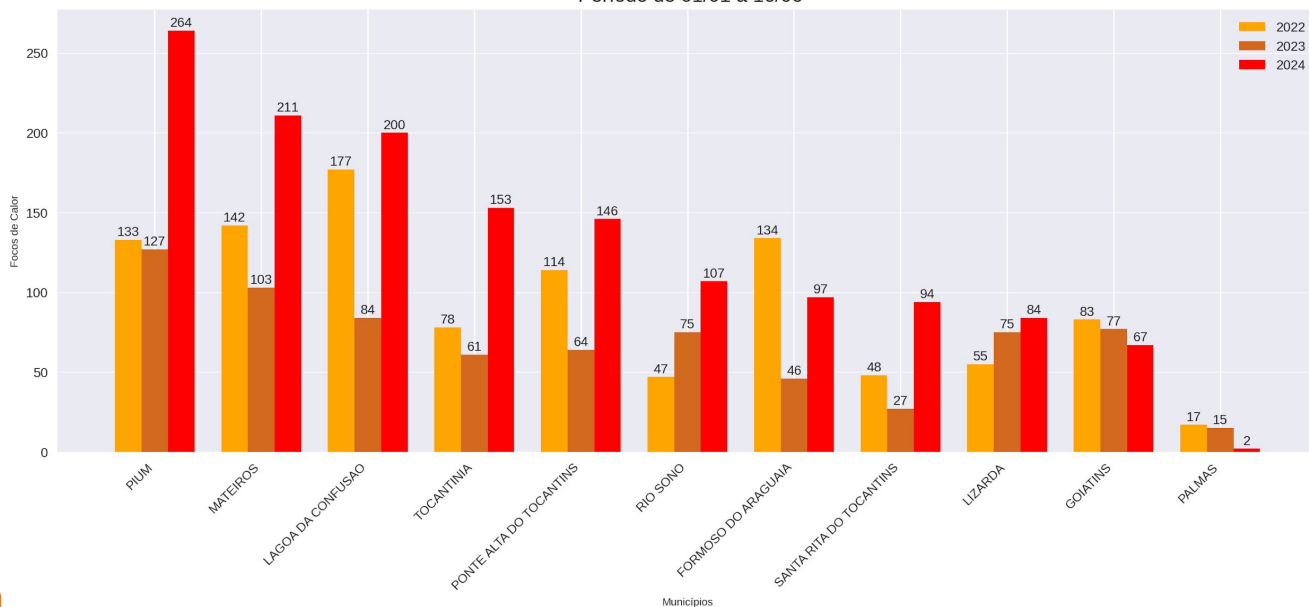
**Obs.:** O gráfico acima apresenta os 10 municípios com maiores registros de focos de calor no corrente ano. Também mostra o total de focos registrados na Capital (Palmas). No decorrer deste boletim, haverá um quadro que informa a posição no ranking para o município de Palmas/TO.

# COMPARATIVOS

Comparativo dos Focos de Calor - Brasil  
 Ranking PARCIAL dos estados (2022 a 2024)  
 Período de 01/01 a 16/06



Comparativo dos Focos de Calor  
 Ranking PARCIAL dos Municípios (2022 a 2024)  
 Período de 01/01 a 16/06



# COMPARATIVOS Percentuais (%)

## COMPARATIVOS (2023 / 2024) - ESTADOS

|    | 2023   | 2024   | 2023/2024 |
|----|--------|--------|-----------|
| MT | 4537.0 | 7518.0 | 66.0      |
| RR | 1260.0 | 4623.0 | 267.0     |
| TO | 1857.0 | 2740.0 | 48.0      |
| MS | 674.0  | 2569.0 | 281.0     |
| MA | 1801.0 | 1826.0 | 1.0       |
| BA | 1656.0 | 1543.0 | -7.0      |
| PA | 1036.0 | 1533.0 | 48.0      |
| MG | 1001.0 | 1137.0 | 14.0      |
| SP | 442.0  | 1038.0 | 135.0     |
| GO | 791.0  | 935.0  | 18.0      |

## COMPARATIVOS (2023 / 2024) - MUNICÍPIOS

|                         | 2023  | 2024  | 2023/2024 |
|-------------------------|-------|-------|-----------|
| PIUM                    | 127.0 | 264.0 | 108.0     |
| MATEIROS                | 103.0 | 211.0 | 105.0     |
| LAGOA DA CONFUSAO       | 84.0  | 200.0 | 138.0     |
| TOCANTINIA              | 61.0  | 153.0 | 151.0     |
| PONTE ALTA DO TOCANTINS | 64.0  | 146.0 | 128.0     |
| RIO SONO                | 75.0  | 107.0 | 43.0      |
| FORMOSO DO ARAGUAIA     | 46.0  | 97.0  | 111.0     |
| SANTA RITA DO TOCANTINS | 27.0  | 94.0  | 248.0     |
| LIZARDA                 | 75.0  | 84.0  | 12.0      |
| GOIATINS                | 77.0  | 67.0  | -13.0     |
| PALMAS                  | 15.0  | 2.0   | -87.0     |

**Obs.:** Os quadros acima apresentam os registros parciais dos focos de calor, comparando o ano corrente com o mesmo período do ano anterior, demonstrando o percentual de redução ou de aumento do número de focos.

# COMPARATIVOS

## FOCOS PARCIAIS 2024 - ESTADOS (ref: Jun/2024)

|                    | Jan | Fev | Mar  | Abr | Mai  | Jun  |
|--------------------|-----|-----|------|-----|------|------|
| MATO GROSSO        | 847 | 863 | 1624 | 797 | 1996 | 1391 |
| MATO GROSSO DO SUL | 369 | 170 | 309  | 113 | 302  | 1306 |
| TOCANTINS          | 53  | 112 | 226  | 131 | 1332 | 886  |
| MARANHAO           | 457 | 98  | 159  | 95  | 434  | 583  |
| SAO PAULO          | 75  | 93  | 138  | 63  | 398  | 271  |
| MINAS GERAIS       | 65  | 82  | 194  | 153 | 379  | 264  |
| PARA               | 633 | 260 | 113  | 52  | 211  | 264  |
| BAHIA              | 268 | 133 | 408  | 186 | 384  | 164  |
| PIAUI              | 153 | 41  | 126  | 54  | 166  | 141  |
| PARANA             | 52  | 60  | 109  | 58  | 142  | 138  |

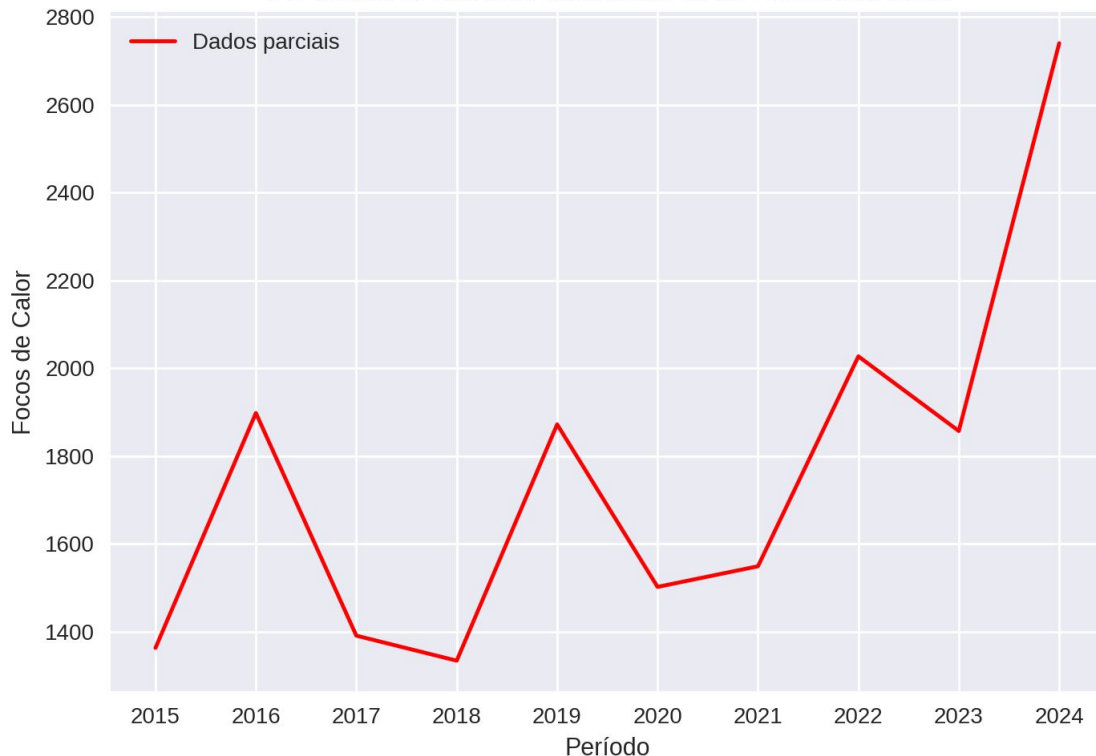
## FOCOS TOTAIS 2023 - ESTADOS (ref: Jun/2023)

|                    | Jan | Fev | Mar | Abr | Mai  | Jun  | Jul  | Ago  | Set  | Out   | Nov  | Dez  |
|--------------------|-----|-----|-----|-----|------|------|------|------|------|-------|------|------|
| MATO GROSSO        | 240 | 515 | 576 | 644 | 1666 | 2447 | 1453 | 2626 | 4219 | 2454  | 3705 | 1178 |
| MARANHAO           | 298 | 135 | 106 | 155 | 478  | 1338 | 2405 | 2431 | 4719 | 4283  | 2893 | 1872 |
| TOCANTINS          | 59  | 104 | 77  | 179 | 697  | 1277 | 1525 | 1141 | 2681 | 1140  | 478  | 283  |
| PARA               | 330 | 94  | 94  | 58  | 224  | 682  | 2027 | 6725 | 9507 | 11378 | 8188 | 2412 |
| BAHIA              | 167 | 222 | 206 | 269 | 465  | 433  | 701  | 694  | 3298 | 3279  | 1296 | 888  |
| PIAUI              | 96  | 52  | 63  | 80  | 111  | 432  | 974  | 1497 | 3941 | 3982  | 1156 | 573  |
| MINAS GERAIS       | 55  | 162 | 186 | 133 | 274  | 384  | 550  | 1029 | 1795 | 919   | 642  | 373  |
| GOIAS              | 12  | 88  | 104 | 134 | 292  | 343  | 366  | 488  | 651  | 369   | 181  | 132  |
| MATO GROSSO DO SUL | 103 | 71  | 118 | 64  | 205  | 270  | 307  | 239  | 339  | 495   | 1815 | 503  |
| AMAZONAS           | 68  | 31  | 28  | 20  | 30   | 213  | 1947 | 5474 | 6991 | 3858  | 799  | 145  |

**Obs.:** Os quadros acima apresentam os registros parciais dos focos de calor, comparando o ano corrente com o mesmo período do ano anterior, demonstrando o percentual de redução ou de aumento do número de focos.

# COMPARATIVOS

DISTRIBUIÇÃO DOS FOCOS DE CALOR NO ESTADO DO TOCANTINS  
PERÍODO DE 01/01 A 16/06 DOS RESPECTIVOS ANOS



FOCOS PARCIAIS MENSAIS 2015 A 2024 - TOCANTINS

|     | 2015 | 2016 | 2017 | 2018 | 2019 | 2020 | 2021 | 2022 | 2023 | 2024 |
|-----|------|------|------|------|------|------|------|------|------|------|
| Jan | 196  | 30   | 57   | 97   | 84   | 75   | 76   | 57   | 59   | 53   |
| Fev | 48   | 318  | 24   | 16   | 78   | 77   | 56   | 62   | 104  | 112  |
| Mar | 66   | 132  | 79   | 64   | 82   | 111  | 65   | 49   | 77   | 226  |
| Abr | 65   | 340  | 161  | 127  | 209  | 221  | 85   | 134  | 179  | 131  |
| Mai | 487  | 725  | 626  | 599  | 690  | 446  | 851  | 1103 | 697  | 1332 |
| Jun | 501  | 353  | 444  | 431  | 729  | 572  | 416  | 622  | 741  | 886  |

# COMPARATIVOS (2015 a 2024 PARCIAL)

## FOCOS PARCIAIS (2015 A 2024) - ESTADOS

|                    | 2015 | 2016 | 2017 | 2018 | 2019 | 2020 | 2021 | 2022 | 2023 | 2024 | Ranking |
|--------------------|------|------|------|------|------|------|------|------|------|------|---------|
| MATO GROSSO        | 3357 | 4865 | 3721 | 3373 | 5193 | 5770 | 4188 | 5445 | 4537 | 7518 | 1       |
| RORAIMA            | 1480 | 3524 | 588  | 1970 | 4600 | 1654 | 522  | 624  | 1260 | 4623 | 2       |
| TOCANTINS          | 1363 | 1898 | 1391 | 1334 | 1872 | 1502 | 1549 | 2027 | 1857 | 2740 | 3       |
| MATO GROSSO DO SUL | 622  | 632  | 822  | 467  | 1352 | 2391 | 825  | 1041 | 674  | 2569 | 4       |
| MARANHAO           | 1121 | 1273 | 763  | 904  | 1297 | 741  | 1334 | 1023 | 1801 | 1826 | 5       |
| BAHIA              | 904  | 1522 | 775  | 521  | 1506 | 746  | 1627 | 1363 | 1656 | 1543 | 6       |
| PARA               | 1187 | 2289 | 570  | 909  | 720  | 628  | 948  | 717  | 1036 | 1533 | 7       |
| MINAS GERAIS       | 568  | 709  | 557  | 536  | 742  | 678  | 1108 | 1173 | 1001 | 1137 | 8       |
| SAO PAULO          | 361  | 705  | 324  | 651  | 468  | 899  | 445  | 482  | 442  | 1038 | 9       |
| GOIAS              | 492  | 668  | 563  | 534  | 658  | 793  | 777  | 999  | 791  | 935  | 10      |

## FOCOS PARCIAIS (2015 A 2024) - MUNICÍPIOS

|                         | 2015 | 2016 | 2017 | 2018 | 2019 | 2020 | 2021 | 2022 | 2023 | 2024 | Ranking |
|-------------------------|------|------|------|------|------|------|------|------|------|------|---------|
| PIUM                    | 58   | 96   | 56   | 57   | 119  | 82   | 96   | 133  | 127  | 264  | 1       |
| MATEIROS                | 89   | 150  | 130  | 70   | 130  | 119  | 157  | 142  | 103  | 211  | 2       |
| LAGOA DA CONFUSAO       | 104  | 177  | 144  | 120  | 157  | 112  | 171  | 177  | 84   | 200  | 3       |
| TOCANTINIA              | 22   | 17   | 31   | 38   | 122  | 49   | 50   | 78   | 61   | 153  | 4       |
| PONTE ALTA DO TOCANTINS | 26   | 103  | 27   | 63   | 28   | 43   | 32   | 114  | 64   | 146  | 5       |
| RIO SONO                | 57   | 75   | 48   | 53   | 81   | 50   | 40   | 47   | 75   | 107  | 6       |
| FORMOSO DO ARAGUAIA     | 68   | 102  | 53   | 78   | 85   | 66   | 90   | 134  | 46   | 97   | 7       |
| SANTA RITA DO TOCANTINS | 17   | 32   | 50   | 40   | 40   | 37   | 54   | 48   | 27   | 94   | 8       |
| LIZARDA                 | 76   | 59   | 78   | 57   | 73   | 73   | 45   | 55   | 75   | 84   | 9       |
| GOIATINS                | 39   | 39   | 72   | 47   | 116  | 64   | 32   | 83   | 77   | 67   | 10      |
| PALMAS                  | 12   | 12   | 2    | 2    | 5    | 4    | 2    | 17   | 15   | 2    | 89      |

# COMPARATIVOS (2014 a 2023 TOTAL)

## FOCOS TOTAIS (2014 A 2023) - ESTADOS

|             | 2014  | 2015  | 2016  | 2017  | 2018  | 2019  | 2020  | 2021  | 2022  | 2023  | Ranking |
|-------------|-------|-------|-------|-------|-------|-------|-------|-------|-------|-------|---------|
| PARA        | 35526 | 43164 | 29724 | 49770 | 22080 | 30165 | 38603 | 22876 | 41421 | 41719 | 1       |
| MATO GROSSO | 24955 | 27741 | 27305 | 30911 | 18032 | 31169 | 47708 | 22520 | 29039 | 21723 | 2       |
| MARANHAO    | 24675 | 28436 | 21789 | 25576 | 13892 | 18521 | 16817 | 16077 | 20224 | 21113 | 3       |
| AMAZONAS    | 9008  | 13419 | 11173 | 11685 | 11446 | 12676 | 16729 | 14848 | 21217 | 19604 | 4       |
| PIAUI       | 9210  | 13839 | 8303  | 7657  | 9431  | 10894 | 9317  | 12745 | 10866 | 12957 | 5       |
| BAHIA       | 7190  | 16513 | 6311  | 6450  | 4956  | 7371  | 7912  | 14359 | 9820  | 11918 | 6       |
| TOCANTINS   | 14075 | 15705 | 14494 | 15673 | 8033  | 13625 | 12093 | 10007 | 12145 | 9641  | 7       |
| RONDONIA    | 7334  | 13113 | 11474 | 11313 | 10255 | 11230 | 11145 | 10030 | 12460 | 7417  | 8       |
| CEARA       | 2327  | 3158  | 4316  | 3486  | 3034  | 4304  | 3979  | 4379  | 4136  | 6808  | 9       |
| ACRE        | 4398  | 5779  | 7684  | 6295  | 6626  | 6802  | 9193  | 8828  | 11840 | 6562  | 10      |

## FOCOS TOTAIS (2014 A 2023) - MUNICÍPIOS

|                         | 2014 | 2015 | 2016 | 2017 | 2018 | 2019 | 2020 | 2021 | 2022 | 2023 | Ranking |
|-------------------------|------|------|------|------|------|------|------|------|------|------|---------|
| LAGOA DA CONFUSAO       | 896  | 943  | 1700 | 1439 | 662  | 1641 | 779  | 1441 | 755  | 1082 | 1       |
| FORMOSO DO ARAGUAIA     | 727  | 674  | 1221 | 1373 | 619  | 934  | 720  | 789  | 825  | 680  | 2       |
| PARANA                  | 677  | 705  | 484  | 463  | 536  | 984  | 388  | 597  | 490  | 443  | 3       |
| MATEIROS                | 445  | 469  | 559  | 606  | 324  | 638  | 482  | 506  | 566  | 439  | 4       |
| GOIATINS                | 566  | 665  | 558  | 714  | 257  | 527  | 583  | 267  | 459  | 417  | 5       |
| PIUM                    | 434  | 540  | 630  | 792  | 312  | 654  | 464  | 553  | 569  | 379  | 6       |
| LIZARDA                 | 401  | 577  | 468  | 328  | 237  | 318  | 508  | 210  | 498  | 376  | 7       |
| PONTE ALTA DO TOCANTINS | 424  | 469  | 564  | 360  | 280  | 384  | 349  | 266  | 421  | 337  | 8       |
| RIO SONO                | 459  | 519  | 497  | 449  | 226  | 381  | 511  | 185  | 415  | 299  | 9       |
| TOCANTINIA              | 217  | 286  | 304  | 287  | 121  | 330  | 315  | 176  | 290  | 179  | 10      |
| PALMAS                  | 106  | 103  | 83   | 65   | 43   | 74   | 82   | 44   | 122  | 51   | 43      |

# RECOMENDAÇÕES

## PERÍODO CHUVOSO

Alerta de Enchente (antes da enchente):

- Ficar sempre atento para aos alertas emitidos pela Defesa Civil, divulgações em rádios, TVs, jornais e outros informativos;
- Siga as orientações da Defesa Civil, saindo o quanto antes do local com previsão de ser inundado ou alagado.
- Jamais enfrente a enchente, a maioria dos resgates nos casos de enchentes é de pessoas que a enfrentaram;
- Não queira retirar tudo de sua residência ou local de morada, retire apenas aquilo que for viável antes que o local seja atingido;
- Procurar sempre se abrigar em local seguro, casas de parentes, amigos ou abrigos públicos;
- Pessoas que residem ou possuam propriedades abaixo (jusante) de Usinas Hidrelétricas e Barragens, estar sempre atentas ao nível dos rios e informações fornecidas para que não possam ser surpreendidas com o aumento do nível do rio em caso de abertura de comportas (UHEs) ou rompimento de barragem.

Alerta de Enchente (Depois da enchente):

- Siga os conselhos da Defesa Civil. Regresse a casa só depois de lhe ser dada essa indicação.
- Preste atenção às indicações difundidas pela comunicação social.
- Facilite o trabalho das equipes de remoção e limpeza da via pública.
- Ao entrar em casa, faça uma inspeção que lhe permita verificar se a casa ameaça ruir. Se tal for provável, não entre.
- Não pise nem mexa em cabos elétricos caídos. Não se esqueça de que a água é condutora de eletricidade.

## PERÍODO DE ESTIAGEM

A Defesa Civil Estadual informa que o tempo seco aumenta o risco de incêndios florestais. Com isso recomenda-se à população, não fazer fogueiras e também não jogar pontas de cigarros para fora dos veículos. Além disso, os motoristas que trafegarem por regiões sujeitas a incêndios deverão ter atenção redobrada devido à visibilidade reduzida pela fumaça. Para a população em geral, não colocar fogo em folhas ou galhos secos e principalmente nos terrenos baldios.

A Defesa Civil Estadual orienta a todos que durante o período de estiagem, na qual há aumento de temperatura e baixa Umidade Relativa do Ar (UR%), tomarem certos cuidados, como evitar atividades ao ar livre entre 10h e 16h, beber bastante água, evitar banhos quentes e demorados e não se expor por muito tempo ao ar-condicionado, além de usar protetor solar.

| UMIDADE RELATIVA DO AR  |  |  |
|---|--|--|
| Entre 20 e 30%<br>Estado de Atenção   | Entre 12 e 20%<br>Estado de Alerta                                       | Abaixo de 12%<br>Estado de Emergência  |
| Evitar exercícios físicos ao ar livre entre 11 e 15 horas.                            | Observar as recomendações do "Estado de Atenção".                        | Observar as recomendações do "Estado de Atenção" e do "Estado de Alerta".  |
| Umidificar o ambiente.  | Suprimir exercícios físicos e trabalhos ao ar livre entre 10 e 16 horas. | Determinar a interrupção de qualquer atividade ao ar livre entre 10 e 16 horas como aulas de educação física, coleta de lixo, entrega de correspondência, etc. |
| Sempre que possível, permanecer em locais protegidos do sol, em áreas vegetadas, etc. | Evitar aglomerações em ambientes fechados.                               | Determinar a suspensão de atividades que exijam aglomerações de pessoas em recintos fechados como aulas, cinemas, etc, entre 10 e 16 horas.                    |
|   | Usar soro fisiológico para olhos e narinas                               | Manter umidificados os ambientes internos, principalmente quartos de crianças, hospitais, etc.   |

Fonte: CPTEC.

ERISVALDO DE OLIVEIRA ALVES – CEL QOBM  
Superintendente do Comando de Ação de Defesa Civil