



# MONITORAMENTO

## BOLETIM HIDROMETEOROLÓGICO

Nº 57, de quinta-feira, 20 de junho de 2024

Gerência de Monitoramento  
Defesa Civil - CBMTO

# PREVISÃO DO TEMPO

|                                  | TEMPERATURA (°C) |     |            |     |            |     | UMIDADE RELATIVA (%) |     |            |     |            |     |
|----------------------------------|------------------|-----|------------|-----|------------|-----|----------------------|-----|------------|-----|------------|-----|
|                                  | 20/06/2024       |     | 21/06/2024 |     | 22/06/2024 |     | 20/06/2024           |     | 21/06/2024 |     | 22/06/2024 |     |
|                                  | min              | max | min        | max | min        | max | min                  | max | min        | max | min        | max |
| <b>Palmas</b>                    | 21               | 35  | 22         | 36  | 21         | 35  | 30                   | 80  | 30         | 80  | 30         | 70  |
| <b>Araguaína</b>                 | 23               | 36  | 21         | 35  | 21         | 36  | 20                   | 80  | 30         | 70  | 30         | 75  |
| <b>Araguatins</b>                | 23               | 37  | 22         | 36  | 23         | 36  | 20                   | 80  | 30         | 70  | 30         | 75  |
| <b>Campos Lindos</b>             | 22               | 34  | 21         | 33  | 20         | 34  | 30                   | 60  | 30         | 70  | 30         | 70  |
| <b>Dianópolis</b>                | 19               | 33  | 18         | 32  | 17         | 33  | 30                   | 70  | 30         | 80  | 30         | 80  |
| <b>Formoso do Araguaia</b>       | 23               | 35  | 20         | 34  | 20         | 34  | 30                   | 70  | 30         | 70  | 30         | 70  |
| <b>Gurupi</b>                    | 23               | 35  | 19         | 34  | 19         | 34  | 20                   | 70  | 30         | 70  | 30         | 70  |
| <b>Marianópolis do Tocantins</b> | 23               | 35  | 21         | 33  | 20         | 33  | 30                   | 70  | 30         | 70  | 30         | 70  |
| <b>Mateiros</b>                  | 19               | 34  | 17         | 33  | 17         | 34  | 30                   | 70  | 30         | 90  | 30         | 70  |
| <b>Paraná</b>                    | 21               | 35  | 18         | 34  | 18         | 34  | 25                   | 70  | 30         | 70  | 20         | 70  |
| <b>Pedro Afonso</b>              | 23               | 36  | 21         | 35  | 20         | 35  | 30                   | 75  | 30         | 80  | 30         | 75  |
| <b>Peixe</b>                     | 23               | 35  | 19         | 34  | 18         | 34  | 20                   | 70  | 30         | 70  | 30         | 70  |
| <b>Porto Nacional</b>            | 23               | 36  | 21         | 35  | 21         | 35  | 20                   | 70  | 30         | 70  | 20         | 70  |
| <b>Colinas do Tocantins</b>      | 24               | 35  | 21         | 34  | 21         | 34  | 30                   | 70  | 30         | 70  | 30         | 70  |
| <b>Lagoa da Confusão</b>         | 23               | 35  | 20         | 34  | 22         | 34  | 30                   | 70  | 30         | 70  | 30         | 70  |
| <b>Pium</b>                      | 23               | 35  | 21         | 34  | 20         | 34  | 30                   | 70  | 30         | 70  | 30         | 70  |
| <b>Rio Sono</b>                  | 23               | 34  | 20         | 33  | 19         | 34  | 30                   | 70  | 30         | 70  | 30         | 75  |
| <b>Santa Fé do Araguaia</b>      | 25               | 37  | 22         | 36  | 22         | 36  | 20                   | 70  | 30         | 65  | 30         | 70  |
| <b>Santa Rosa do Tocantins</b>   | 22               | 35  | 20         | 34  | 20         | 34  | 25                   | 70  | 30         | 70  | 20         | 70  |
| <b>Almas</b>                     | 21               | 34  | 18         | 33  | 18         | 33  | 30                   | 70  | 30         | 80  | 25         | 80  |
| <b>Taguatinga</b>                | 17               | 32  | 17         | 31  | 16         | 32  | 30                   | 80  | 30         | 80  | 30         | 80  |
| <b>Paraíso do Tocantins</b>      | 24               | 35  | 21         | 33  | 20         | 33  | 30                   | 70  | 30         | 70  | 30         | 70  |
| <b>Itacajá</b>                   | 23               | 35  | 21         | 34  | 21         | 35  | 30                   | 60  | 30         | 70  | 30         | 70  |
| <b>Filadélfia</b>                | 23               | 36  | 21         | 35  | 21         | 36  | 30                   | 70  | 30         | 70  | 30         | 70  |

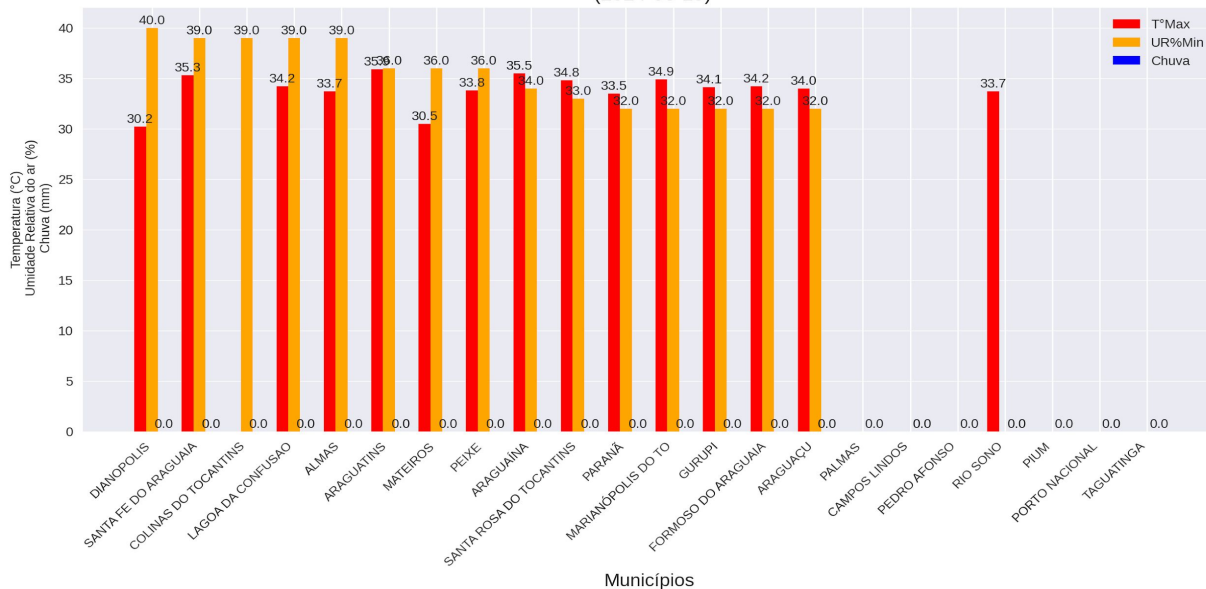
## AVISOS

Clique aqui e confira avisos de eventos meteorológicos severos no Estado do Tocantins, conforme o Instituto Nacional de Meteorologia (INMET).

# REGISTRO METEOROLÓGICO

## DADOS REGISTRADOS NO DIA ANTERIOR:

Registro Meteorológico (INMET) - Tocantins  
(2024-06-19)



## REGISTRO METEOROLÓGICO (INMET) - 2024-06-19

|                         | T°Max | UR%Min | Vento (raj) | Chuva |
|-------------------------|-------|--------|-------------|-------|
| PALMAS                  | -     | -      | 9.6         | 0.0   |
| PARANÁ                  | 33.5  | 32.0   | 6.9         | 0.0   |
| ARAGUATINS              | 35.9  | 36.0   | 9.1         | 0.0   |
| SANTA FE DO ARAGUAIA    | 35.3  | 39.0   | 10.0        | 0.0   |
| ARAGUAÍNA               | 35.5  | 34.0   | 8.8         | 0.0   |
| COLINAS DO TOCANTINS    | -     | 39.0   | 7.1         | 0.0   |
| CAMPOS LINDOS           | -     | -      | -           | 0.0   |
| PEDRO AFONSO            | -     | -      | -           | 0.0   |
| MARIANÓPOLIS DO TO      | 34.9  | 32.0   | 8.2         | 0.0   |
| RIO SONO                | 33.7  | -      | 9.5         | 0.0   |
| PIUM                    | -     | -      | -           | 0.0   |
| MATEIROS                | 30.5  | 36.0   | 13.0        | 0.0   |
| LAGOA DA CONFUSAO       | 34.2  | 39.0   | 6.0         | 0.0   |
| ALMAS                   | 33.7  | 39.0   | 8.2         | 0.0   |
| SANTA ROSA DO TOCANTINS | 34.8  | 33.0   | 7.9         | 0.0   |
| GURUPI                  | 34.1  | 32.0   | 8.8         | 0.0   |
| FORMOSO DO ARAGUAIA     | 34.2  | 32.0   | 9.5         | 0.0   |
| PEIXE                   | 33.8  | 36.0   | 7.3         | 0.0   |
| DIANOPOLIS              | 30.2  | 40.0   | 12.6        | 0.0   |
| ARAGUAÇU                | 34.0  | 32.0   | 9.0         | 0.0   |
| PORTO NACIONAL          | -     | -      | -           | 0.0   |
| TAGUATINGA              | -     | -      | -           | 0.0   |

### Legenda (referente apenas ao quadro acima)

Até 30% - Observação;  
Entre 30% e 20% - Estado de Atenção;  
Entre 20% e 12% - Estado de Alerta;  
Abaixo de 12% - Situação de Emergência.

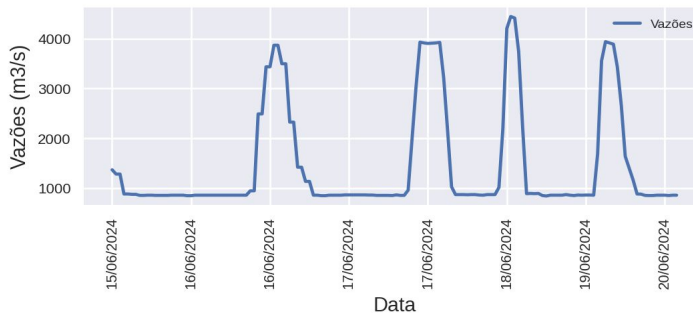


# USINAS HIDRELÉTRICAS

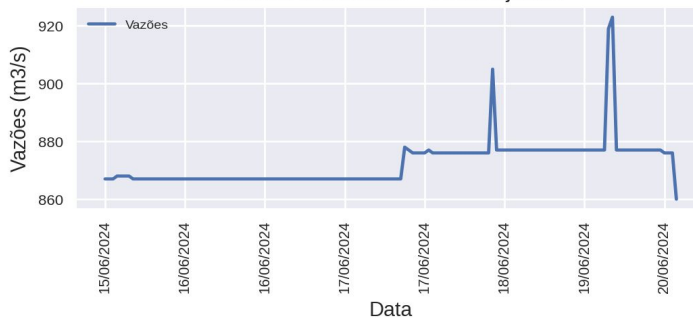
## INFORMAÇÕES DAS VAZÕES DEFLUENTES (m<sup>3</sup>/s)



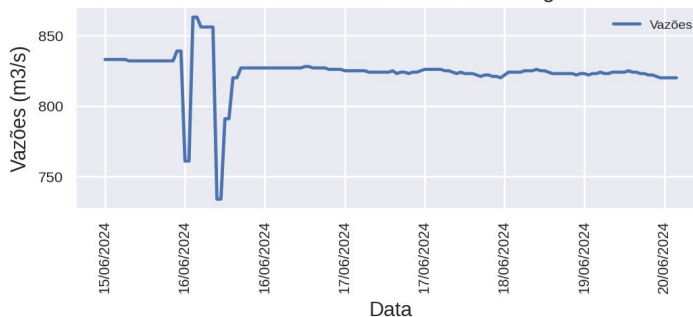
Vazões Defluentes - UHE Estreito



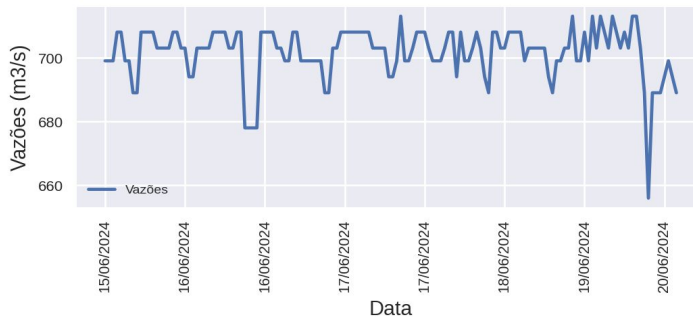
Vazões Defluentes - UHE Lajeado




Vazões Defluentes - UHE Peixe Angical



Vazões Defluentes - UHE São Salvador

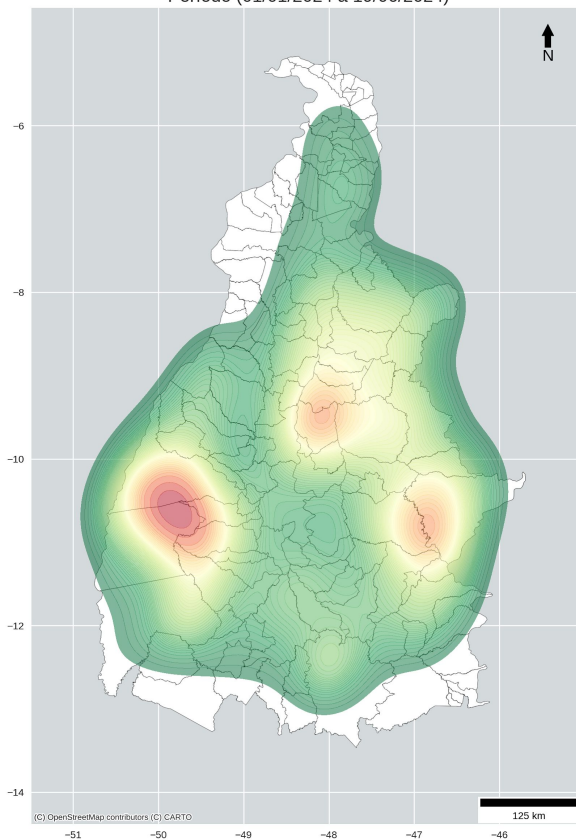


### AVISOS

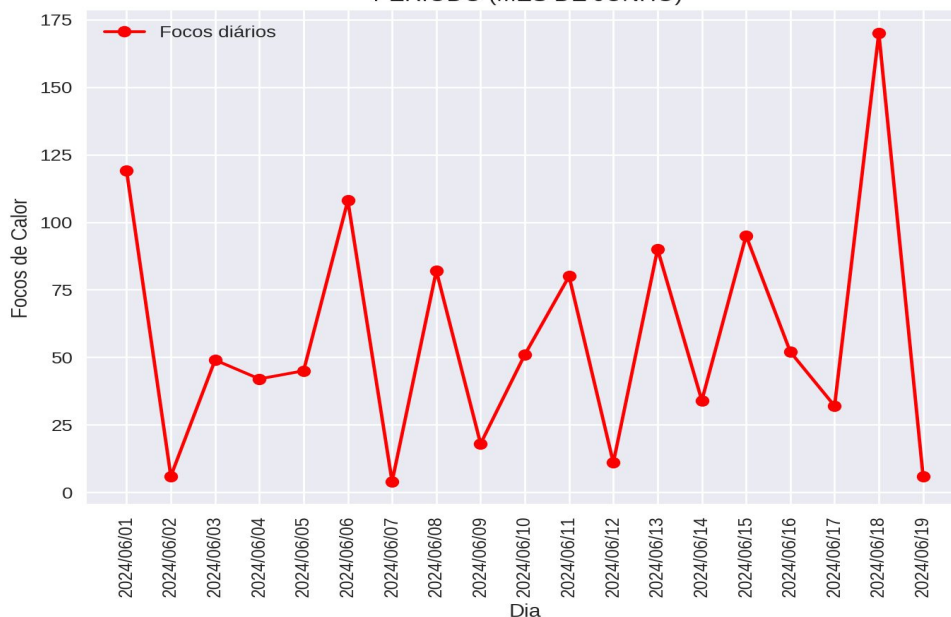


# Densidade de Kernel e Risco de fogo

Concentração dos Focos de Calor - Estado do Tocantins  
Período (01/01/2024 a 19/06/2024)

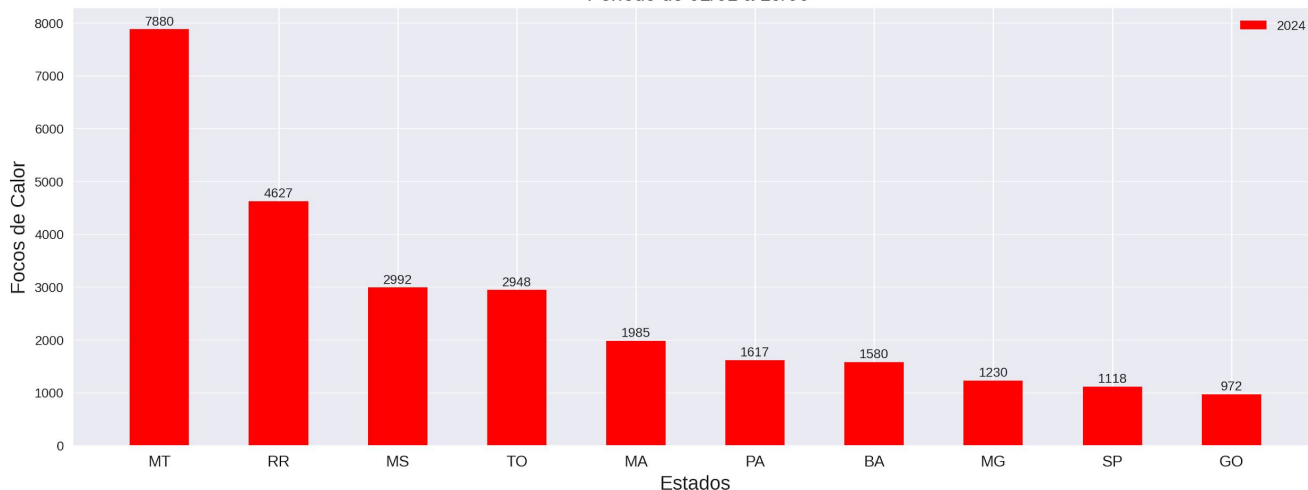


FOCOS DE CALOR NO ESTADO DO TOCANTINS  
PERÍODO (MÊS DE JUNHO)

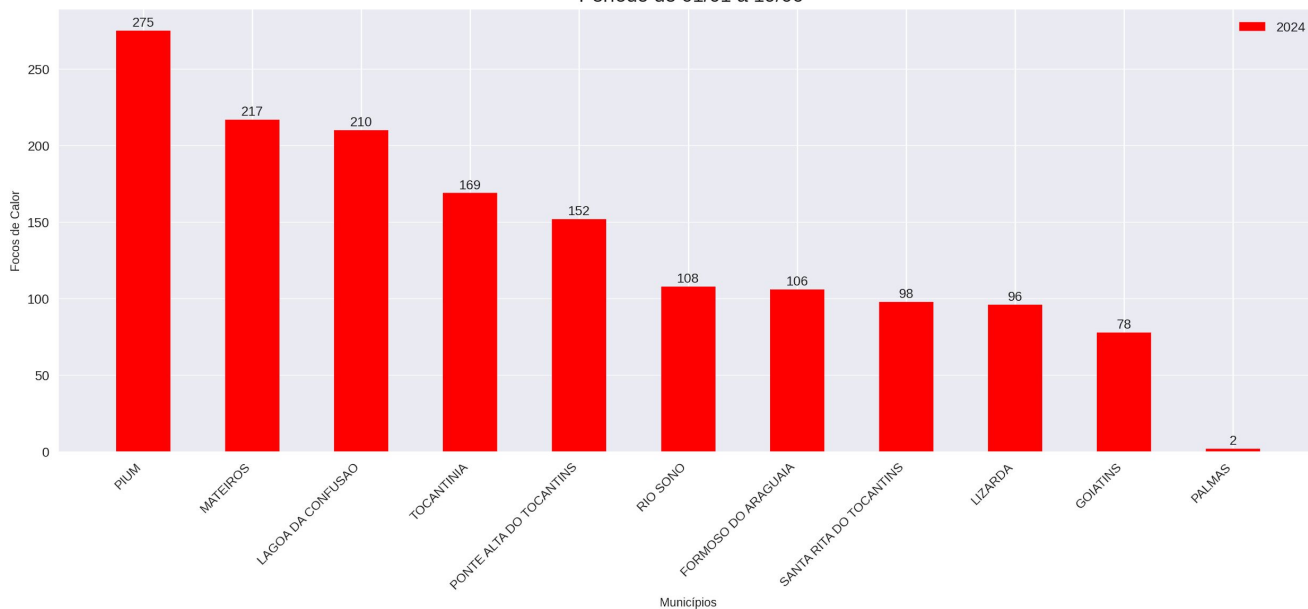


# FOCOS DE CALOR

Focos de Calor - Brasil  
Ranking PARCIAL dos estados  
Período de 01/01 a 19/06



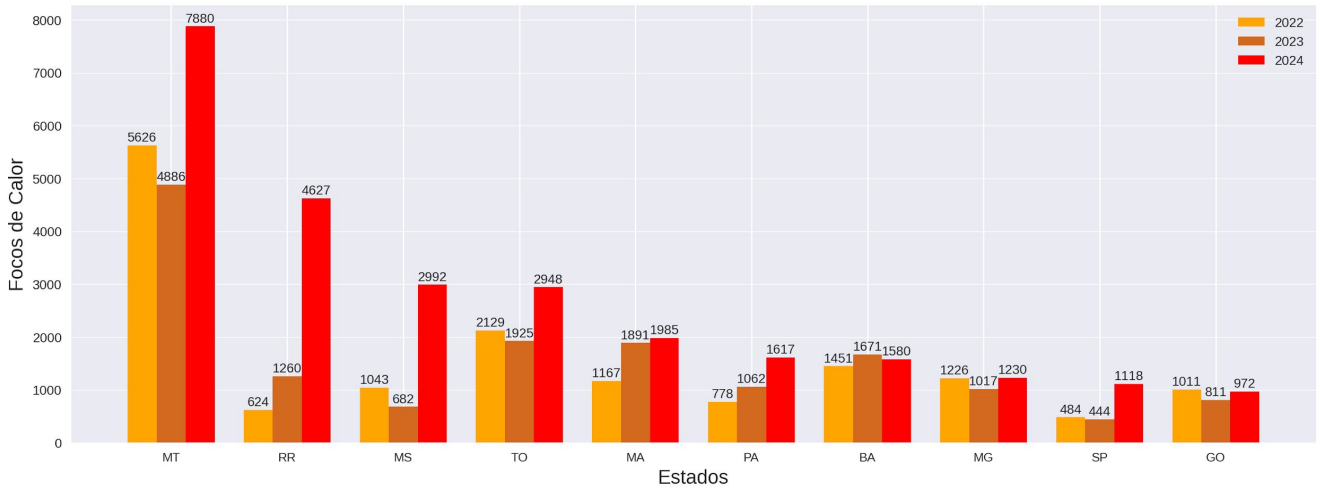
Focos de Calor - Tocantins  
Ranking dos municípios  
Período de 01/01 a 19/06



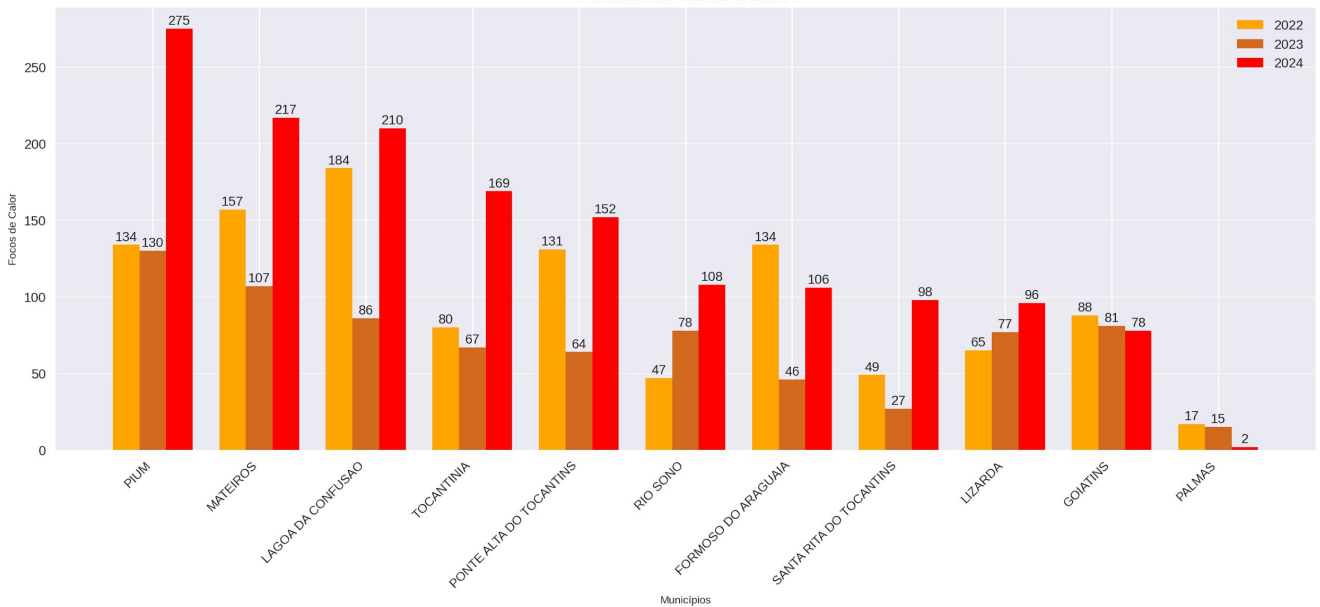
**Obs.:** O gráfico acima apresenta os 10 municípios com maiores registros de focos de calor no corrente ano. Também mostra o total de focos registrados na Capital (Palmas). No decorrer deste boletim, haverá um quadro que informa a posição no ranking para o município de Palmas/TO.

# COMPARATIVOS

Comparativo dos Focos de Calor - Brasil  
 Ranking PARCIAL dos estados (2022 a 2024)  
 Período de 01/01 a 19/06



Comparativo dos Focos de Calor  
 Ranking PARCIAL dos Municípios (2022 a 2024)  
 Período de 01/01 a 19/06



# COMPARATIVOS Percentuais (%)

## COMPARATIVOS (2023 / 2024) - ESTADOS

|    | 2023   | 2024   | 2023/2024 |
|----|--------|--------|-----------|
| MT | 4886.0 | 7880.0 | 61.0      |
| RR | 1260.0 | 4627.0 | 267.0     |
| MS | 682.0  | 2992.0 | 339.0     |
| TO | 1925.0 | 2948.0 | 53.0      |
| MA | 1891.0 | 1985.0 | 5.0       |
| PA | 1062.0 | 1617.0 | 52.0      |
| BA | 1671.0 | 1580.0 | -5.0      |
| MG | 1017.0 | 1230.0 | 21.0      |
| SP | 444.0  | 1118.0 | 152.0     |
| GO | 811.0  | 972.0  | 20.0      |

## COMPARATIVOS (2023 / 2024) - MUNICÍPIOS

|                         | 2023  | 2024  | 2023/2024 |
|-------------------------|-------|-------|-----------|
| PIUM                    | 130.0 | 275.0 | 112.0     |
| MATEIROS                | 107.0 | 217.0 | 103.0     |
| LAGOA DA CONFUSAO       | 86.0  | 210.0 | 144.0     |
| TOCANTINIA              | 67.0  | 169.0 | 152.0     |
| PONTE ALTA DO TOCANTINS | 64.0  | 152.0 | 138.0     |
| RIO SONO                | 78.0  | 108.0 | 38.0      |
| FORMOSO DO ARAGUAIA     | 46.0  | 106.0 | 130.0     |
| SANTA RITA DO TOCANTINS | 27.0  | 98.0  | 263.0     |
| LIZARDA                 | 77.0  | 96.0  | 25.0      |
| GOIATINS                | 81.0  | 78.0  | -4.0      |
| PALMAS                  | 15.0  | 2.0   | -87.0     |

**Obs.:** Os quadros acima apresentam os registros parciais dos focos de calor, comparando o ano corrente com o mesmo período do ano anterior, demonstrando o percentual de redução ou de aumento do número de focos.

# COMPARATIVOS

## FOCOS PARCIAIS 2024 - ESTADOS (ref: Jun/2024)

|                    | Jan | Fev | Mar  | Abr | Mai  | Jun  |
|--------------------|-----|-----|------|-----|------|------|
| MATO GROSSO        | 847 | 863 | 1624 | 797 | 1996 | 1753 |
| MATO GROSSO DO SUL | 369 | 170 | 309  | 113 | 302  | 1729 |
| TOCANTINS          | 53  | 112 | 226  | 131 | 1332 | 1094 |
| MARANHAO           | 457 | 98  | 159  | 95  | 434  | 742  |
| MINAS GERAIS       | 65  | 82  | 194  | 153 | 379  | 357  |
| SAO PAULO          | 75  | 93  | 138  | 63  | 398  | 351  |
| PARA               | 633 | 260 | 113  | 52  | 211  | 348  |
| BAHIA              | 268 | 133 | 408  | 186 | 384  | 201  |
| PARANA             | 52  | 60  | 109  | 58  | 142  | 180  |
| PIAUI              | 153 | 41  | 126  | 54  | 166  | 171  |

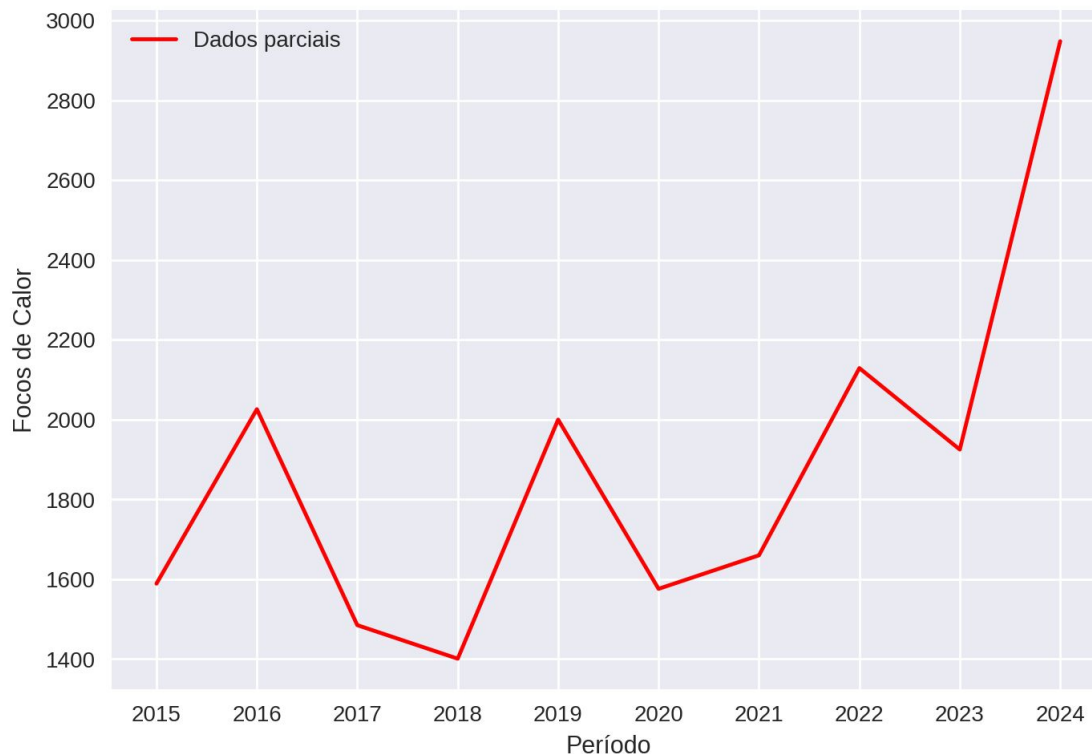
## FOCOS TOTAIS 2023 - ESTADOS (ref: Jun/2023)

|                    | Jan | Fev | Mar | Abr | Mai  | Jun  | Jul  | Ago  | Set  | Out   | Nov  | Dez  |
|--------------------|-----|-----|-----|-----|------|------|------|------|------|-------|------|------|
| MATO GROSSO        | 240 | 515 | 576 | 644 | 1666 | 2447 | 1453 | 2626 | 4219 | 2454  | 3705 | 1178 |
| MARANHAO           | 298 | 135 | 106 | 155 | 478  | 1338 | 2405 | 2431 | 4719 | 4283  | 2893 | 1872 |
| TOCANTINS          | 59  | 104 | 77  | 179 | 697  | 1277 | 1525 | 1141 | 2681 | 1140  | 478  | 283  |
| PARA               | 330 | 94  | 94  | 58  | 224  | 682  | 2027 | 6725 | 9507 | 11378 | 8188 | 2412 |
| BAHIA              | 167 | 222 | 206 | 269 | 465  | 433  | 701  | 694  | 3298 | 3279  | 1296 | 888  |
| PIAUI              | 96  | 52  | 63  | 80  | 111  | 432  | 974  | 1497 | 3941 | 3982  | 1156 | 573  |
| MINAS GERAIS       | 55  | 162 | 186 | 133 | 274  | 384  | 550  | 1029 | 1795 | 919   | 642  | 373  |
| GOIAS              | 12  | 88  | 104 | 134 | 292  | 343  | 366  | 488  | 651  | 369   | 181  | 132  |
| MATO GROSSO DO SUL | 103 | 71  | 118 | 64  | 205  | 270  | 307  | 239  | 339  | 495   | 1815 | 503  |
| AMAZONAS           | 68  | 31  | 28  | 20  | 30   | 213  | 1947 | 5474 | 6991 | 3858  | 799  | 145  |

**Obs.:** Os quadros acima apresentam os registros parciais dos focos de calor, comparando o ano corrente com o mesmo período do ano anterior, demonstrando o percentual de redução ou de aumento do número de focos.

# COMPARATIVOS

DISTRIBUIÇÃO DOS FOCOS DE CALOR NO ESTADO DO TOCANTINS  
PERÍODO DE 01/01 a 19/06 DOS RESPECTIVOS ANOS



FOCOS PARCIAIS MENSAIS 2015 A 2024 - TOCANTINS

|     | 2015 | 2016 | 2017 | 2018 | 2019 | 2020 | 2021 | 2022 | 2023 | 2024 |
|-----|------|------|------|------|------|------|------|------|------|------|
| Jan | 196  | 30   | 57   | 97   | 84   | 75   | 76   | 57   | 59   | 53   |
| Fev | 48   | 318  | 24   | 16   | 78   | 77   | 56   | 62   | 104  | 112  |
| Mar | 66   | 132  | 79   | 64   | 82   | 111  | 65   | 49   | 77   | 226  |
| Abr | 65   | 340  | 161  | 127  | 209  | 221  | 85   | 134  | 179  | 131  |
| Mai | 487  | 725  | 626  | 599  | 690  | 446  | 851  | 1103 | 697  | 1332 |
| Jun | 727  | 481  | 538  | 498  | 857  | 646  | 527  | 724  | 809  | 1094 |

# COMPARATIVOS (2015 a 2024 PARCIAL)

## FOCOS PARCIAIS (2015 A 2024) - ESTADOS

|                    | 2015 | 2016 | 2017 | 2018 | 2019 | 2020 | 2021 | 2022 | 2023 | 2024 | Ranking |
|--------------------|------|------|------|------|------|------|------|------|------|------|---------|
| MATO GROSSO        | 3509 | 5006 | 3843 | 3477 | 5474 | 5975 | 4500 | 5626 | 4886 | 7880 | 1       |
| RORAIMA            | 1480 | 3524 | 589  | 1970 | 4600 | 1654 | 522  | 624  | 1260 | 4627 | 2       |
| MATO GROSSO DO SUL | 632  | 646  | 835  | 477  | 1397 | 2524 | 838  | 1043 | 682  | 2992 | 3       |
| TOCANTINS          | 1589 | 2026 | 1485 | 1401 | 2000 | 1576 | 1660 | 2129 | 1925 | 2948 | 4       |
| MARANHAO           | 1223 | 1345 | 852  | 961  | 1321 | 836  | 1437 | 1167 | 1891 | 1985 | 5       |
| PARA               | 1222 | 2313 | 671  | 930  | 750  | 695  | 990  | 778  | 1062 | 1617 | 6       |
| BAHIA              | 955  | 1566 | 797  | 542  | 1513 | 762  | 1655 | 1451 | 1671 | 1580 | 7       |
| MINAS GERAIS       | 582  | 754  | 590  | 560  | 768  | 698  | 1200 | 1226 | 1017 | 1230 | 8       |
| SAO PAULO          | 373  | 752  | 341  | 665  | 486  | 939  | 475  | 484  | 444  | 1118 | 9       |
| GOIAS              | 541  | 712  | 600  | 557  | 688  | 820  | 838  | 1011 | 811  | 972  | 10      |

## FOCOS PARCIAIS (2015 A 2024) - MUNICÍPIOS

|                         | 2015 | 2016 | 2017 | 2018 | 2019 | 2020 | 2021 | 2022 | 2023 | 2024 | Ranking |
|-------------------------|------|------|------|------|------|------|------|------|------|------|---------|
| PIUM                    | 69   | 110  | 62   | 61   | 122  | 82   | 101  | 134  | 130  | 275  | 1       |
| MATEIROS                | 93   | 176  | 132  | 85   | 134  | 120  | 158  | 157  | 107  | 217  | 2       |
| LAGOA DA CONFUSAO       | 110  | 198  | 146  | 124  | 177  | 112  | 179  | 184  | 86   | 210  | 3       |
| TOCANTINIA              | 35   | 17   | 34   | 39   | 122  | 52   | 53   | 80   | 67   | 169  | 4       |
| PONTE ALTA DO TOCANTINS | 32   | 106  | 28   | 68   | 33   | 46   | 36   | 131  | 64   | 152  | 5       |
| RIO SONO                | 63   | 77   | 49   | 56   | 83   | 52   | 42   | 47   | 78   | 108  | 6       |
| FORMOSO DO ARAGUAIA     | 68   | 105  | 66   | 81   | 94   | 69   | 105  | 134  | 46   | 106  | 7       |
| SANTA RITA DO TOCANTINS | 19   | 34   | 51   | 45   | 43   | 37   | 54   | 49   | 27   | 98   | 8       |
| LIZARDA                 | 84   | 67   | 89   | 57   | 81   | 75   | 50   | 65   | 77   | 96   | 9       |
| GOIATINS                | 50   | 43   | 78   | 53   | 125  | 78   | 43   | 88   | 81   | 78   | 10      |
| PALMAS                  | 12   | 12   | 2    | 2    | 6    | 4    | 2    | 17   | 15   | 2    | 90      |

# COMPARATIVOS (2014 a 2023 TOTAL)

## FOCOS TOTAIS (2014 A 2023) - ESTADOS

|             | 2014  | 2015  | 2016  | 2017  | 2018  | 2019  | 2020  | 2021  | 2022  | 2023  | Ranking |
|-------------|-------|-------|-------|-------|-------|-------|-------|-------|-------|-------|---------|
| PARA        | 35526 | 43164 | 29724 | 49770 | 22080 | 30165 | 38603 | 22876 | 41421 | 41719 | 1       |
| MATO GROSSO | 24955 | 27741 | 27305 | 30911 | 18032 | 31169 | 47708 | 22520 | 29039 | 21723 | 2       |
| MARANHAO    | 24675 | 28436 | 21789 | 25576 | 13892 | 18521 | 16817 | 16077 | 20224 | 21113 | 3       |
| AMAZONAS    | 9008  | 13419 | 11173 | 11685 | 11446 | 12676 | 16729 | 14848 | 21217 | 19604 | 4       |
| PIAUI       | 9210  | 13839 | 8303  | 7657  | 9431  | 10894 | 9317  | 12745 | 10866 | 12957 | 5       |
| BAHIA       | 7190  | 16513 | 6311  | 6450  | 4956  | 7371  | 7912  | 14359 | 9820  | 11918 | 6       |
| TOCANTINS   | 14075 | 15705 | 14494 | 15673 | 8033  | 13625 | 12093 | 10007 | 12145 | 9641  | 7       |
| RONDONIA    | 7334  | 13113 | 11474 | 11313 | 10255 | 11230 | 11145 | 10030 | 12460 | 7417  | 8       |
| CEARA       | 2327  | 3158  | 4316  | 3486  | 3034  | 4304  | 3979  | 4379  | 4136  | 6808  | 9       |
| ACRE        | 4398  | 5779  | 7684  | 6295  | 6626  | 6802  | 9193  | 8828  | 11840 | 6562  | 10      |

## FOCOS TOTAIS (2014 A 2023) - MUNICÍPIOS

|                         | 2014 | 2015 | 2016 | 2017 | 2018 | 2019 | 2020 | 2021 | 2022 | 2023 | Ranking |
|-------------------------|------|------|------|------|------|------|------|------|------|------|---------|
| LAGOA DA CONFUSAO       | 896  | 943  | 1700 | 1439 | 662  | 1641 | 779  | 1441 | 755  | 1082 | 1       |
| FORMOSO DO ARAGUAIA     | 727  | 674  | 1221 | 1373 | 619  | 934  | 720  | 789  | 825  | 680  | 2       |
| PARANA                  | 677  | 705  | 484  | 463  | 536  | 984  | 388  | 597  | 490  | 443  | 3       |
| MATEIROS                | 445  | 469  | 559  | 606  | 324  | 638  | 482  | 506  | 566  | 439  | 4       |
| GOIATINS                | 566  | 665  | 558  | 714  | 257  | 527  | 583  | 267  | 459  | 417  | 5       |
| PIUM                    | 434  | 540  | 630  | 792  | 312  | 654  | 464  | 553  | 569  | 379  | 6       |
| LIZARDA                 | 401  | 577  | 468  | 328  | 237  | 318  | 508  | 210  | 498  | 376  | 7       |
| PONTE ALTA DO TOCANTINS | 424  | 469  | 564  | 360  | 280  | 384  | 349  | 266  | 421  | 337  | 8       |
| RIO SONO                | 459  | 519  | 497  | 449  | 226  | 381  | 511  | 185  | 415  | 299  | 9       |
| TOCANTINIA              | 217  | 286  | 304  | 287  | 121  | 330  | 315  | 176  | 290  | 179  | 10      |
| PALMAS                  | 106  | 103  | 83   | 65   | 43   | 74   | 82   | 44   | 122  | 51   | 43      |

# RECOMENDAÇÕES

## PERÍODO CHUVOSO

Alerta de Enchente (antes da enchente):

- Ficar sempre atento para aos alertas emitidos pela Defesa Civil, divulgações em rádios, TVs, jornais e outros informativos;
- Siga as orientações da Defesa Civil, saindo o quanto antes do local com previsão de ser inundado ou alagado.
- Jamais enfrente a enchente, a maioria dos resgates nos casos de enchentes é de pessoas que a enfrentaram;
- Não queira retirar tudo de sua residência ou local de morada, retire apenas aquilo que for viável antes que o local seja atingido;
- Procurar sempre se abrigar em local seguro, casas de parentes, amigos ou abrigos públicos;
- Pessoas que residem ou possuam propriedades abaixo (jusante) de Usinas Hidrelétricas e Barragens, estar sempre atentas ao nível dos rios e informações fornecidas para que não possam ser surpreendidos com o aumento do nível do rio em caso de abertura de comportas (UHEs) ou rompimento de barragem.

Alerta de Enchente (Depois da enchente):

- Siga os conselhos da Defesa Civil. Regresse a casa só depois de lhe ser dada essa indicação.
- Preste atenção às indicações difundidas pela comunicação social.
- Facilite o trabalho das equipes de remoção e limpeza da via pública.
- Ao entrar em casa, faça uma inspeção que lhe permita verificar se a casa ameaça ruir. Se tal for provável, não entre.
- Não pise nem mexa em cabos elétricos caídos. Não se esqueça de que a água é condutora de eletricidade.

## PERÍODO DE ESTIAGEM

A Defesa Civil Estadual informa que o tempo seco aumenta o risco de incêndios florestais. Com isso recomenda-se à população, não fazer fogueiras e também não jogar pontas de cigarros para fora dos veículos. Além disso, os motoristas que trafegarem por regiões sujeitas a incêndios deverão ter atenção redobrada devido à visibilidade reduzida pela fumaça. Para a população em geral, não colocar fogo em folhas ou galhos secos e principalmente nos terrenos baldios.

A Defesa Civil Estadual orienta a todos que durante o período de estiagem, na qual há aumento de temperatura e baixa Umidade Relativa do Ar (UR%), tomarem certos cuidados, como evitar atividades ao ar livre entre 10h e 16h, beber bastante água, evitar banhos quentes e demorados e não se expor por muito tempo ao ar-condicionado, além de usar protetor solar.

| UMIDADE RELATIVA DO AR  |  |  |
|---|--|--|
| Entre 20 e 30%<br>Estado de Atenção   | Entre 12 e 20%<br>Estado de Alerta                                       | Abaixo de 12%<br>Estado de Emergência  |
| Evitar exercícios físicos ao ar livre entre 11 e 15 horas.                            | Observar as recomendações do "Estado de Atenção".                        | Observar as recomendações do "Estado de Atenção" e do "Estado de Alerta".  |
| Umidificar o ambiente.  | Suprimir exercícios físicos e trabalhos ao ar livre entre 10 e 16 horas. | Determinar a interrupção de qualquer atividade ao ar livre entre 10 e 16 horas como aulas de educação física, coleta de lixo, entrega de correspondência, etc. |
| Sempre que possível, permanecer em locais protegidos do sol, em áreas vegetadas, etc. | Evitar aglomerações em ambientes fechados.                               | Determinar a suspensão de atividades que exijam aglomerações de pessoas em recintos fechados como aulas, cinemas, etc, entre 10 e 16 horas.                    |
|   | Usar soro fisiológico para olhos e narinas                               | Manter umidificados os ambientes internos, principalmente quartos de crianças, hospitais, etc.   |

Fonte: CPTEC.

ERISVALDO DE OLIVEIRA ALVES – CEL QOBM  
Superintendente do Comando de Ação de Defesa Civil