

BOLETIM CLIMÁTICO

E RISCOS DE INCÊNDIO



Nível dos rios



Focos de queima



Condições climáticas

SECRETARIA DO MEIO AMBIENTE
E RECURSOS HÍDRICOS



GOVERNO DO
TOCANTINS
TRABALHANDO E CUIDANDO DE TODOS





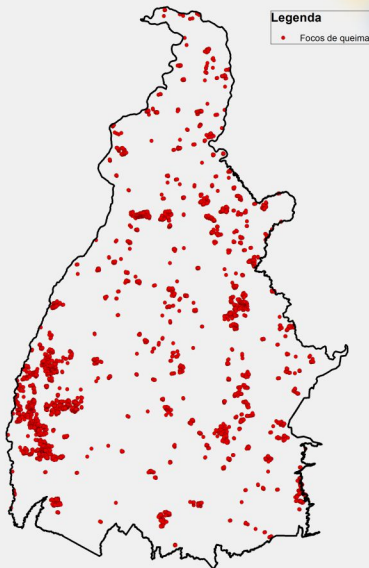
Nível dos rios

BACIA HIDROGRÁFICA	ESTAÇÃO	NÍVEL (m)		
		2022	2023	2024
RIO PARANÁ	21660000 - UHE PEIXE ANGICAL FAZENDA VISÃO DA SANTANA	2,92	2,91	2,85
RIO PALMA	21758000 - AURORA DO TOCANTINS	1,59	1,61	2,44
RIO PALMA	21891000 - BARRA DE PALMAS	3,02	3,41	2,81
RIO SANTA TEREZA	22100000 - COLONHA	1,64	1,72	1,47
RIO CRIXÁS	22170000 - RIO CRIXÁS	1,74	1,89	1,69
RIO MANUEL ALVES DA NATIVIDADE	22250000 - FAZENDA LOBEIRA	0,40	0,42	0,28
RIO DO SONO	22680000 - JATOBA	2,92	2,75	2,82
RIO MANUEL ALVES GRANDE	23250000 - GOIATINS	0,91	1,00	0,87
RIO JAVAÉS	26710000 - BARREIRA DO PEQUI	0,74	0,83	0,82
RIO FORMOSO	26721000 - DORILÂNDIA	1,65	1,65	-
RIO FORMOSO	26730000 - PROJETO RIO FORMOSO	1,70	1,75	1,53
RIO DUERÉ	26790000 - PONTE RIO DUERÉ	-	0,19	0,03
RIO XAVANTE	26795800 - PONTE RIO XAVANTE	-	-	0,10
RIO JAVAÉS	26800000 - BARREIRA DA CRUZ	0,46	0,62	0,58
RIO DO COCO	27110000 - RIO DO COCO	0,24	-	0,15
RIO CAIAPÓ	27300900 - FAZ GRUPO AGROPAULO	1,74	2,69	1,68
RIO ARAGUAIA	27320000 - ARAGUACEMA	2,29	2,38	2,13
RIO LONTRA	28200000 - PONTE RIO LONTRA	-	1,81	1,50
RIBEIRÃO CORDA	28318000 - RIO CORDA RIACHINHO	1,06	2,50	1,44



Focos de queimadas no Tocantins

Distribuição dos focos acumulados entre 02 a 09 de setembro de 2024



Fonte: Programa Queimadas do INPE



Municípios mais afetados pelo fogo





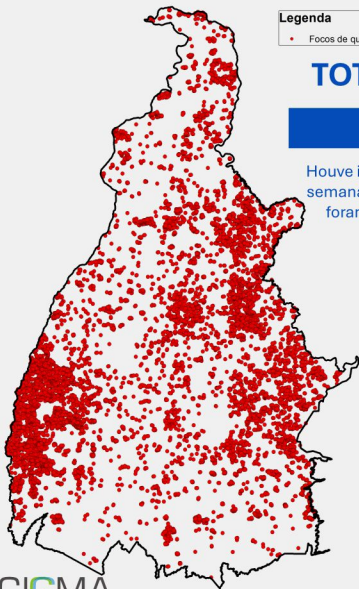
Legenda

• Focos de queima

TOTAL ACUMULADO

11.647 focos

Houve incremento de **2.854 focos** na última semana (**02 a 09 de setembro de 2024**) que foram distribuídos em **107 municípios**

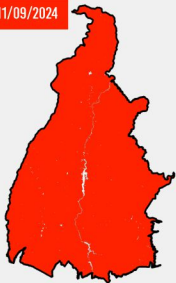




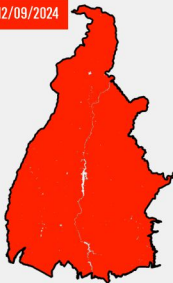
Risco de fogo previsto no Tocantins

Distribuição dos riscos de fogos previstos para os próximos 3 dias

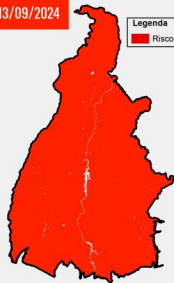
11/09/2024



12/09/2024



13/09/2024



Legenda
■ Risco crítico

Fonte: Programa Queimadas do INPE

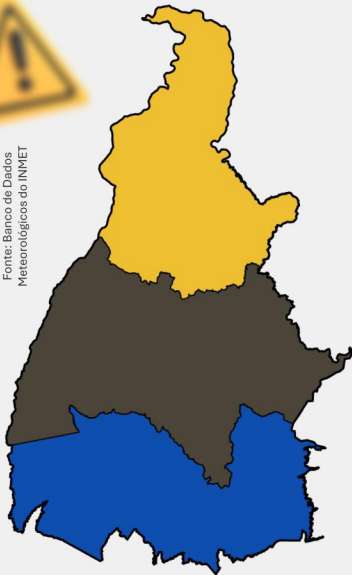




Condições meteorológicas no Tocantins

Distribuição da precipitação, temperatura e umidade relativa entre 02 a 09 de setembro de 2024

Fonte: Banco de Dados Meteorológicos do INMET



REGIÃO NORTE

Precipitação: 0 mm
Temperatura: 27,1°C
Umidade relativa: 17%

REGIÃO CENTRAL

Precipitação: 0 mm
Temperatura: 30,5°C
Umidade relativa: 29%

REGIÃO SUL

Precipitação: 0 mm
Temperatura: 25,8°C
Umidade relativa: 13%

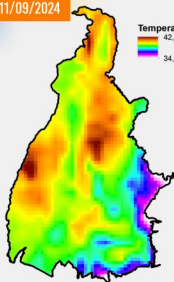




Condições meteorológicas previstas no Tocantins

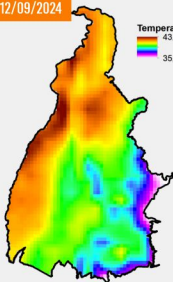
Distribuição da temperatura prevista para os próximos 3 dias

11/09/2024



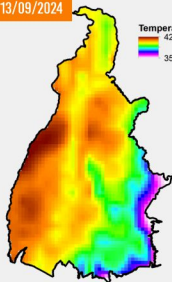
Temperatura (C°)
42,34°
34,65°

12/09/2024



Temperatura (C°)
43,19°
35,31°

13/09/2024



Temperatura (C°)
42,31°
35,02°

Fonte: Programa Queimadas do INPE





O Ministério da Saúde recomenda as seguintes ações para reduzir a exposição às partículas resultantes das queimadas:

- Aumente a ingestão de água e líquidos para manter as membranas respiratórias úmidas e protegidas.
- Permaneça em ambientes fechados, preferencialmente bem vedados e com conforto térmico adequado.
- Mantenha portas e janelas fechadas durante os horários de maior concentração de poluentes no ar, para minimizar a penetração da poluição externa.
- Evite atividades físicas ao ar livre durante este período do ano.
- A recomendação prioritária é permanecer em locais fechados e protegidos da fumaça.





GOVERNO DO
TOCANTINS
TRABALHANDO E CUIDANDO DE **TODOS**
SECRETARIA DO **MEIO AMBIENTE**
E RECURSOS HÍDRICOS

CIGMA

Centro de Inteligência Geográfica em Gestão do Meio Ambiente