

**30**

**BOLETIM  
CLIMÁTICO**

**E RISCOS DE INCÊNDIO**



**Nível dos rios**



**Focos de queima**



**Condições climáticas**

SECRETARIA DO MEIO AMBIENTE  
E RECURSOS HÍDRICOS



GOVERNO DO  
**TOCANTINS**  
TRABALHANDO E CUIDANDO DE TODOS





## Níveis dos rios

BACIA HIDROGRÁFICA	ESTAÇÃO	2022	2023	2024
RIO PARANÃ	21660000 - UHE PEIXE ANGICAL FAZENDA VISÃO DA SANTANA	3,03	2,87	2,84
RIO PALMA	21891000 - BARRA DE PALMAS	2,65	3,05	2,52
RIO SANTA TEREZA	22100000 - COLONHA	1,67	1,54	-
RIO CRIXÁS	22170000 - RIO CRIXÁS	1,74	1,72	1,67
RIO MANUEL ALVES DA NATIVIDADE	22250000 - FAZENDA LOBEIRA	0,50	0,36	0,30
RIO DO SONO	22680000 - JATOBA	2,94	2,46	2,80
RIO MANUEL ALVES GRANDE	23250000 - GOIATINS	0,90	0,91	0,84
RIO JAVAÉS	26710000 - BARREIRA DO PEQUI	0,67	0,75	0,62
RIO FORMOSO	26721000 - DORILÂNDIA	1,67	1,60	1,48
RIO FORMOSO	26730000 - PROJETO RIO FORMOSO	1,72	1,71	1,56
RIO XAVANTE	26795800 - PONTE RIO XAVANTE	-	-	0,05
RIO JAVAÉS	26800000 - BARREIRA DA CRUZ	0,57	0,59	0,53
RIO DO COCO	27110000 - RIO DO COCO	0,22	0,24	0,11
RIO CAIAPÓ	27300900 - FAZ GRUPO AGROPAULO	1,77	2,26	1,69
RIO ARAGUAIA	27320000 - ARAGUACEMA	2,24	2,31	2,06
RIO LONTRA	28200000 - PONTE RIO LONTRA	1,45	1,55	1,41
RIBEIRÃO CORDA	28318000 - RIO CORDA RIACHINHO	-	2,78	1,86



## Focos de **queimadas** no Tocantins

### 14.986 focos em 2024

*Foram registrados 1.258 focos na última semana (19 a 25/09), em 69 municípios*

focos de queimadas  
semanais



*Uma redução de 10% no aumento dos focos de queimadas em relação a semana anterior, de 12 a 18 de setembro*



## Municípios mais afetados pelo fogo

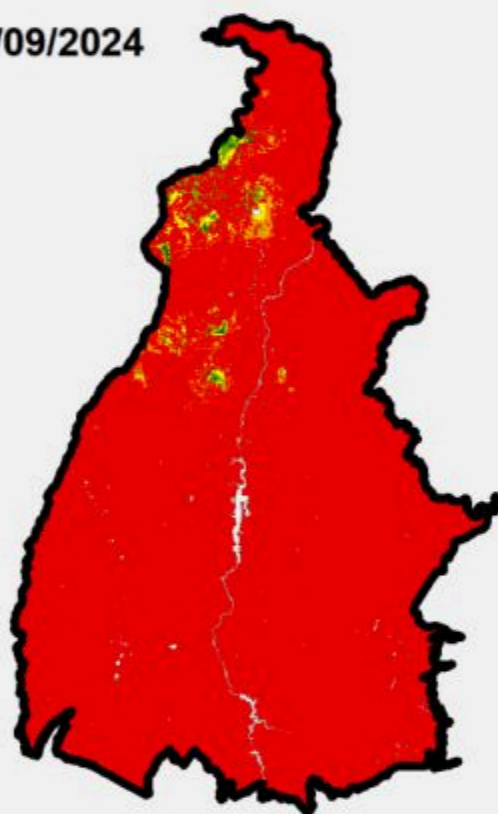




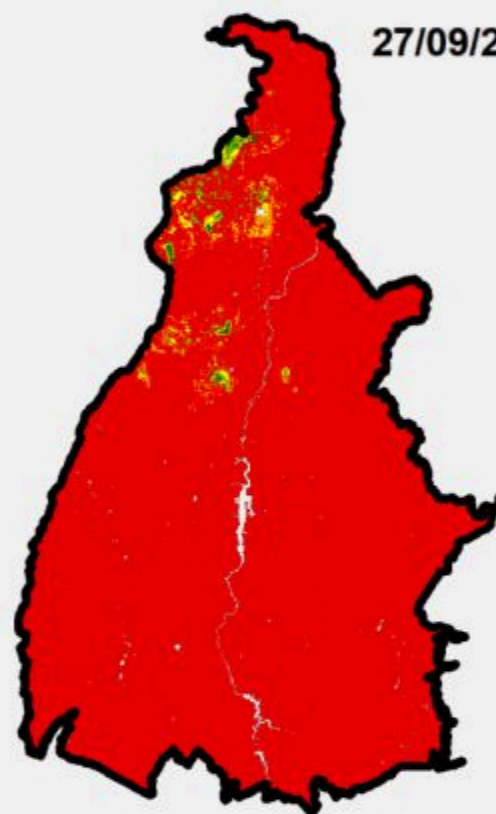
## Risco de fogo previsto no Tocantins

*Distribuição dos riscos de fogo previstos para os próximos 3 dias.*

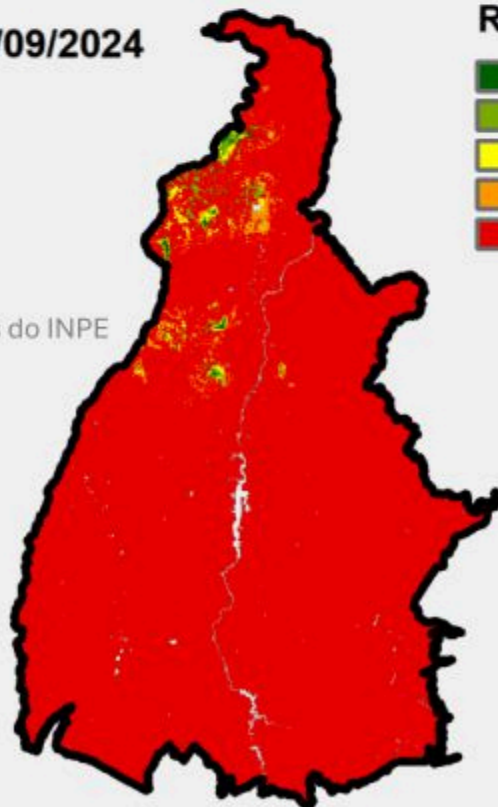
26/09/2024



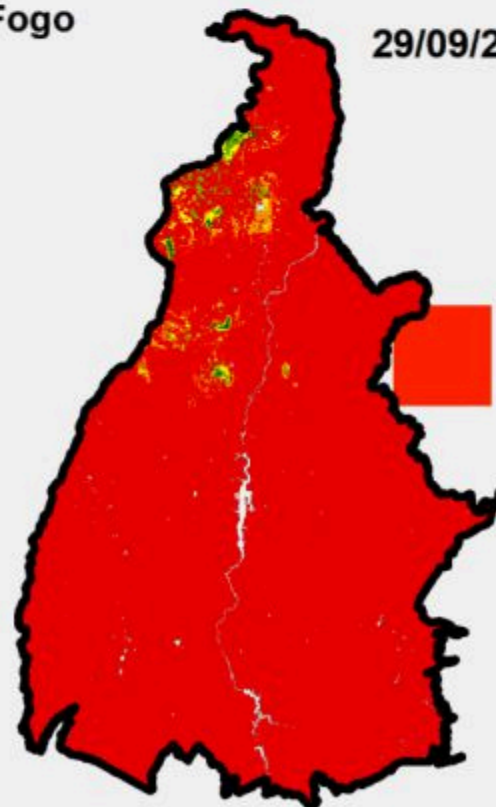
27/09/2024



28/09/2024



29/09/2024



Risco de Fogo

- Mínimo
- Baixo
- Médio
- Alto
- Crítico

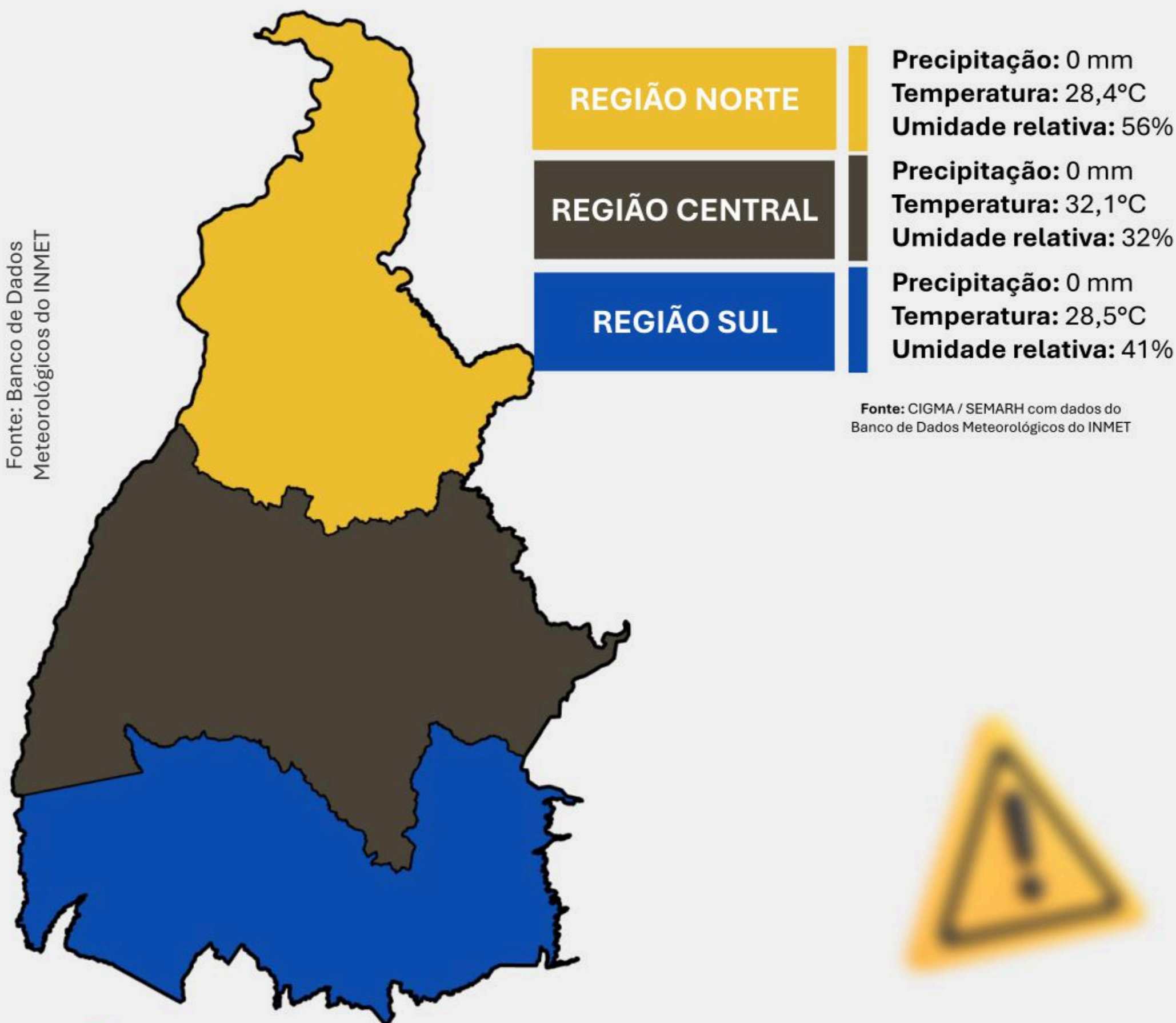
Fonte: Programa Queimadas do INPE

**RISCO CRÍTICO**



## Condições meteorológicas no Tocantins

*Distribuição da precipitação, temperatura e umidade relativa entre 17 a 25 de setembro de 2024*



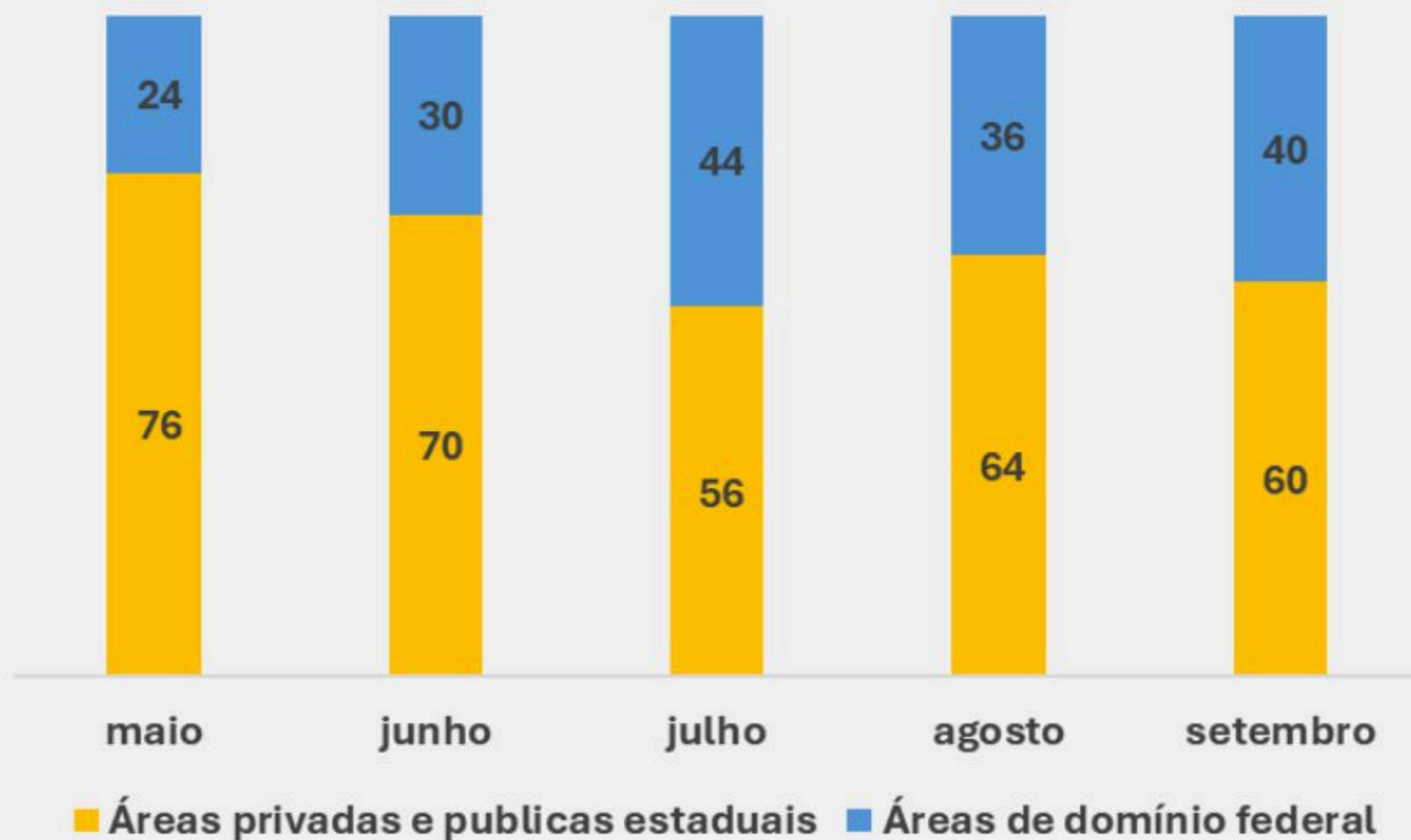
Fonte: Banco de Dados Meteorológicos do INMET





# Focos de **queimadas** no Tocantins

*Distribuição dos focos de queimadas nos diferentes domínios*



Fonte: Programa Queimadas do INPE

Dados parciais para o mês de setembro (até 25/09)

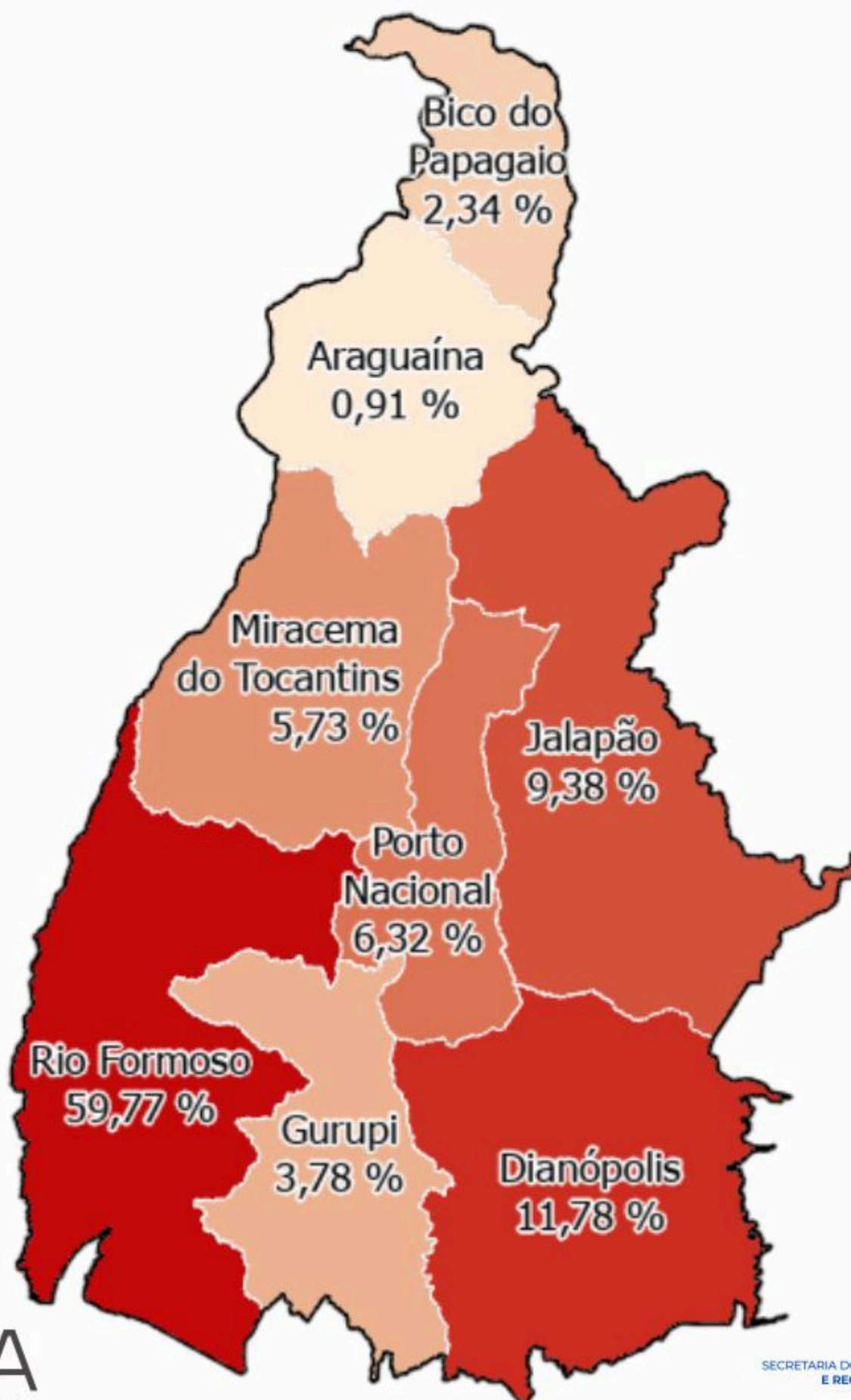
Fonte: CIGMA / SEMARH com dados do Programa Queimadas do INPE





## Distribuição dos focos

*Nas diferentes microrregiões do Tocantins*



Fonte: Programa Queimadas do INPE







## O Ministério da Saúde recomenda as seguintes ações para reduzir a exposição às partículas resultantes das queimadas:

- Aumente a ingestão de água e líquidos para manter as membranas respiratórias úmidas e protegidas.
- Permaneça em ambientes fechados, preferencialmente bem vedados e com conforto térmico adequado.
- Mantenha portas e janelas fechadas durante os horários de maior concentração de poluentes no ar, para minimizar a penetração da poluição externa.
- Evite atividades físicas ao ar livre durante este período do ano.
- A recomendação prioritária é permanecer em locais fechados e protegidos da fumaça.