

# 40 BOLETIM CLIMÁTICO

## E RISCOS DE INCÊNDIO



**Níveis dos rios**



**Focos de queima**



**Condições climáticas**

SECRETARIA DO MEIO AMBIENTE  
E RECURSOS HÍDRICOS



GOVERNO DO  
**TOCANTINS**  
TRABALHANDO E CUIDANDO DE TODOS





## Níveis dos rios

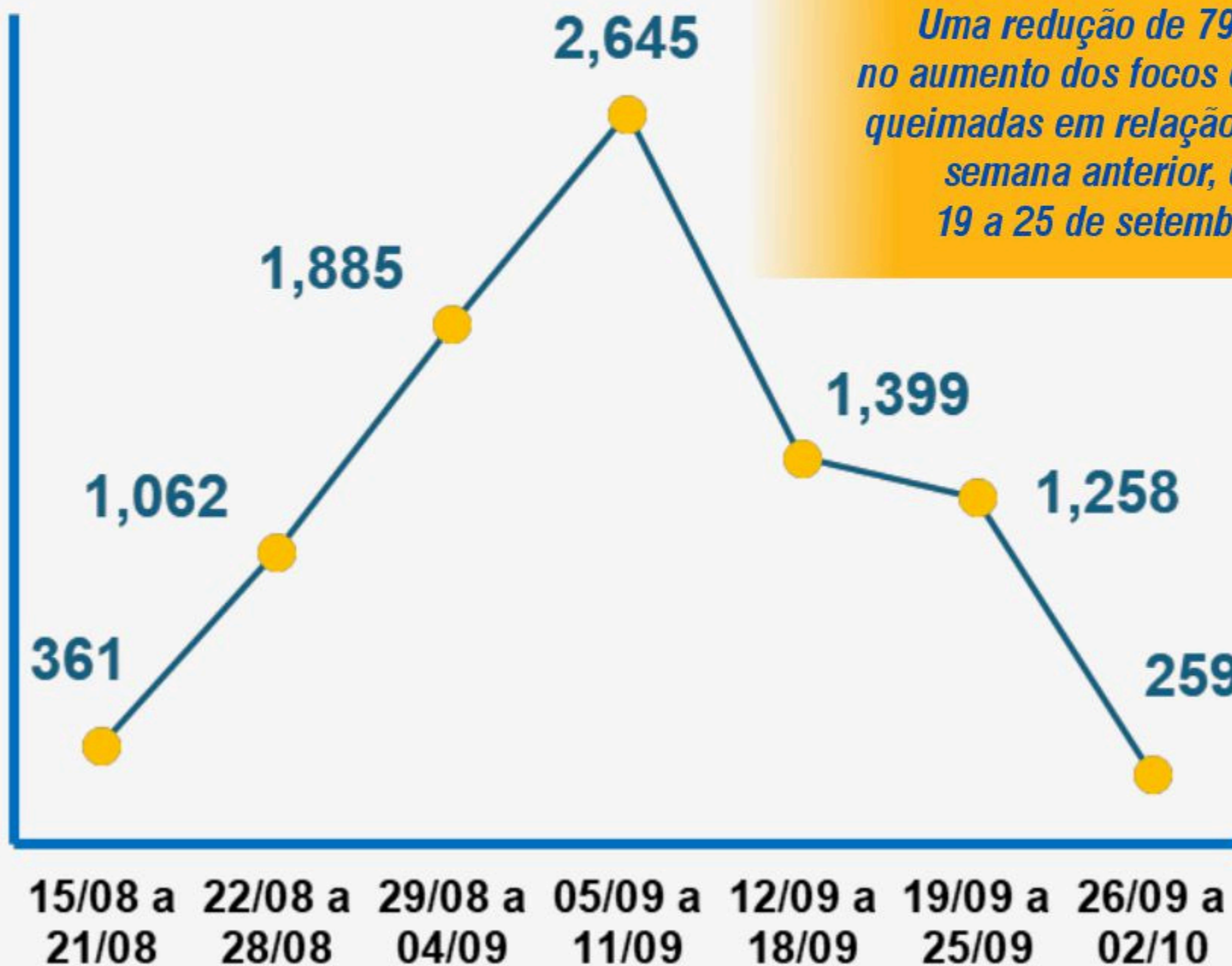
BACIA HIDROGRÁFICA	ESTAÇÃO	2021	2022	2023	2024
RIO PARANÃ	21660000 - UHE PEIXE ANGICAL FAZENDA VISÃO DA SANTANA	2,80	3,18	2,83	2,82
RIO PALMA	21891000 - BARRA DE PALMAS	2,56	2,93	-	2,61
RIO SANTA TEREZA	22100000 - COLONHA	1,50	1,97	1,52	1,40
RIO CRIXÁS	22170000 - RIO CRIXÁS	-	1,85	-	1,67
RIO MANUEL ALVES DA NATIVIDADE	22250000 - FAZENDA LOBEIRA	0,41	0,63	0,35	0,31
RIO DO SONO	22680000 - JATOBA	2,87	3,03	2,65	2,80
RIO MANUEL ALVES GRANDE	23250000 - GOIATINS	0,90	0,92	0,97	0,86
RIO JAVAÉS	26710000 - BARREIRA DO PEQUI	0,67	0,70	0,78	0,62
RIO FORMOSO	26721000 - DORILÂNDIA	1,54	1,69	-	1,47
RIO FORMOSO	26730000 - PROJETO RIO FORMOSO	1,63	1,75	1,69	1,53
RIO URUBU	26795100 - RIO URUBU FAZENDA SÃO BENTO	0,55	1,08	-	0,82
RIO XAVANTE	26795800 - PONTE RIO XAVANTE	-	-	-	0,05
RIO JAVAÉS	26800000 - BARREIRA DA CRUZ	0,26	0,54	0,62	0,51
RIO DO COCO	27110000 - RIO DO COCO	0,21	0,23	0,22	0,10
RIO CAIAPÓ	27300900 - FAZ GRUPO AGROPAULO	2,08	1,78	-	1,68
RIO ARAGUAIA	27320000 - ARAGUACEMA	1,92	2,23	2,25	2,03
RIO LONTRA	28200000 - PONTE RIO LONTRA	-	1,45	-	1,61
RIBEIRÃO CORDA	28318000 - RIO CORDA RIACHINHO	1,50	1,07	-	1,87



# Focos de **queimadas** no Tocantins

*Distribuição dos focos semanais até o dia  
02 de outubro de 2024.*

**Focos de queimadas  
semanais**



Fonte: Programa Queimadas do INPE



## Municípios mais afetados pelo fogo





# Boletim Semanal

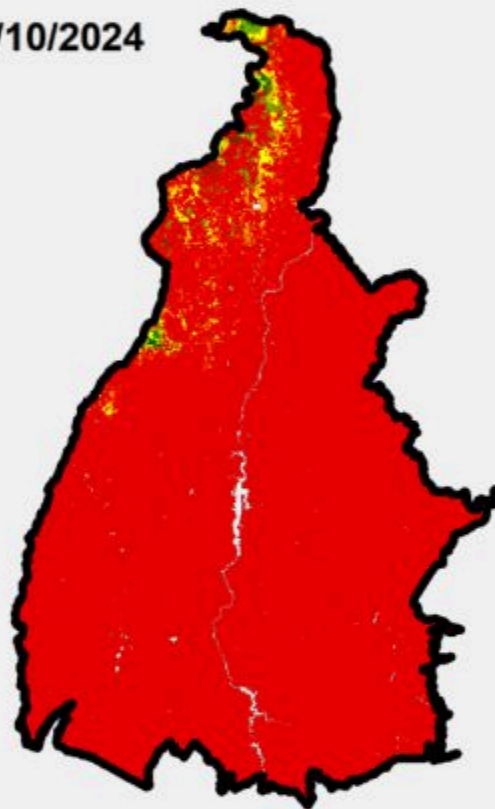
26 set a 2 out 24



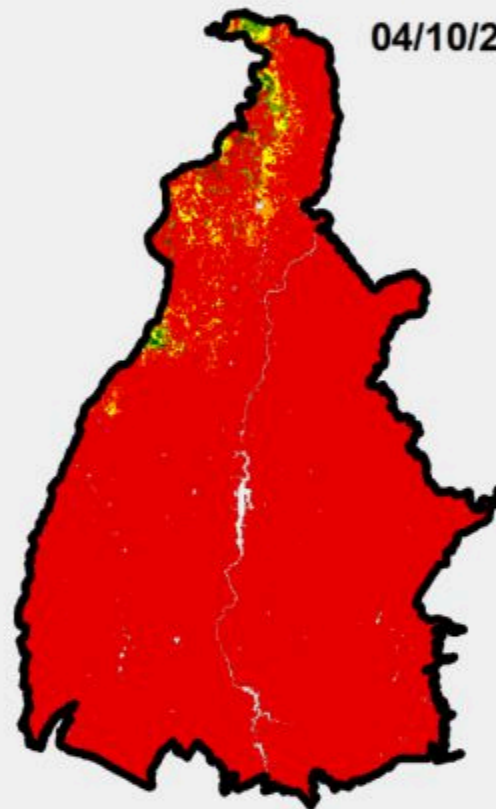
## Risco de **fogo** previsto no Tocantins

*Distribuição dos riscos de fogo previstos  
para os próximos 3 dias.*

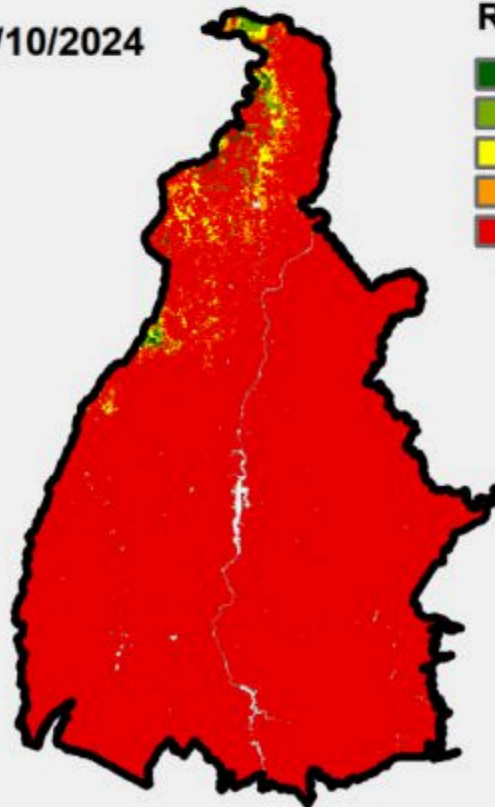
03/10/2024



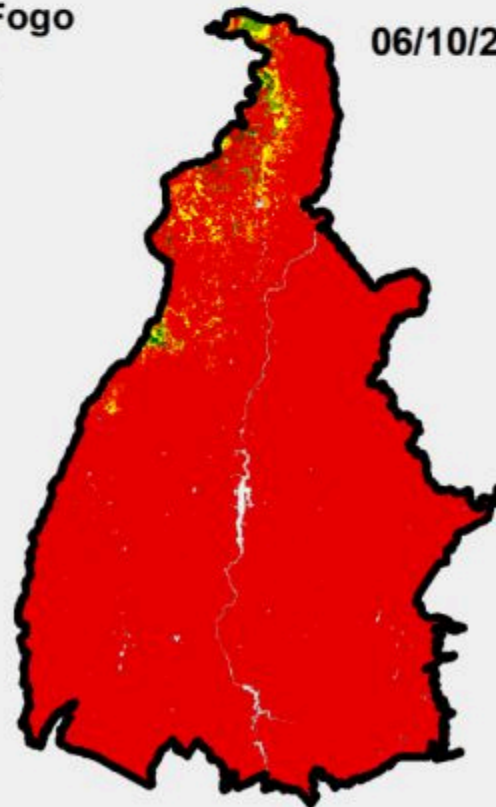
04/10/2024



05/10/2024



06/10/2024



### Risco de Fogo

- Mínimo
- Baixo
- Médio
- Alto
- Crítico

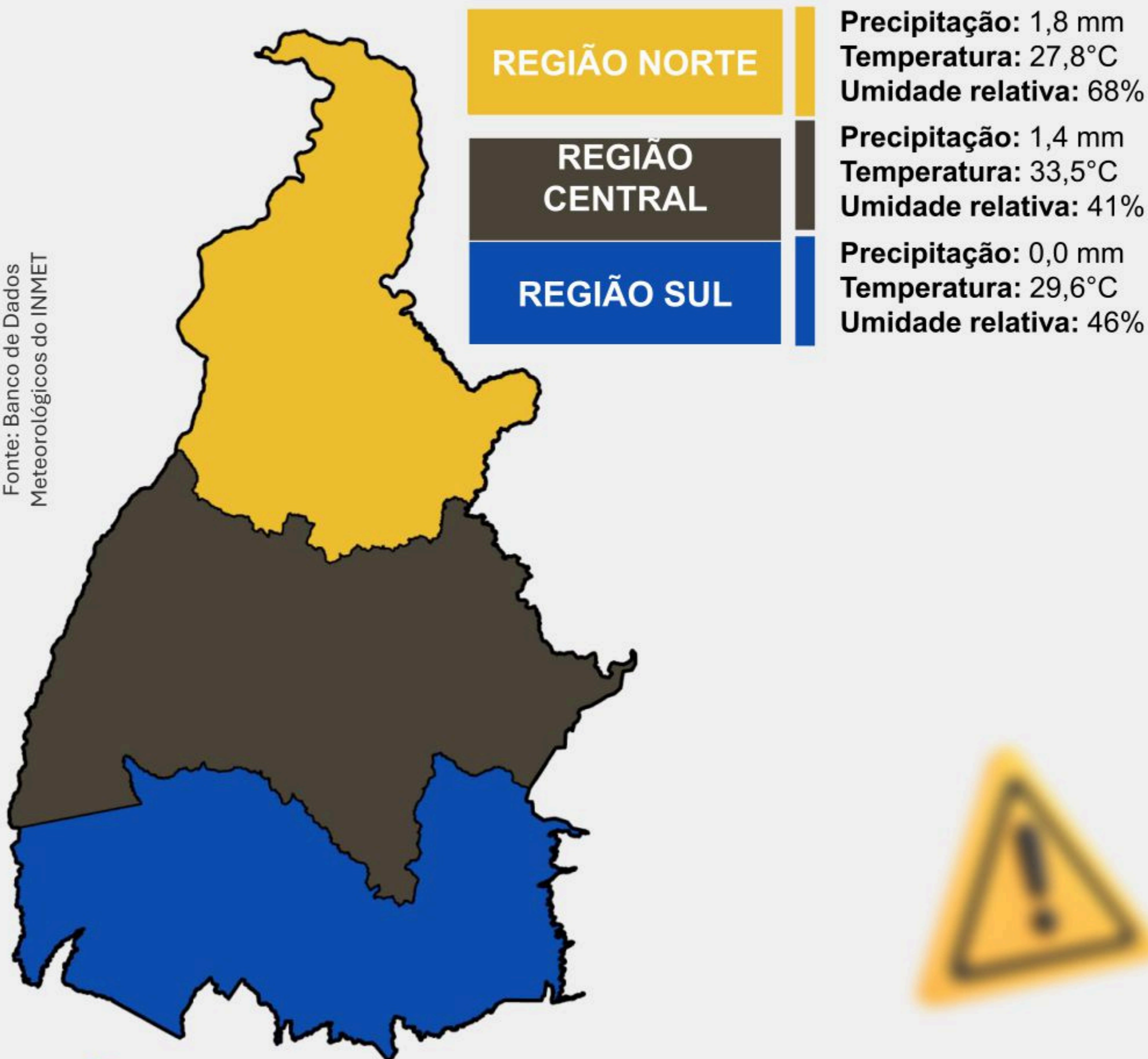
Fonte: Programa Queimadas do INPE



## Condições meteorológicas no Tocantins

*Distribuição da precipitação, temperatura e umidade relativa entre 26/09 a 02/10 de 2024*

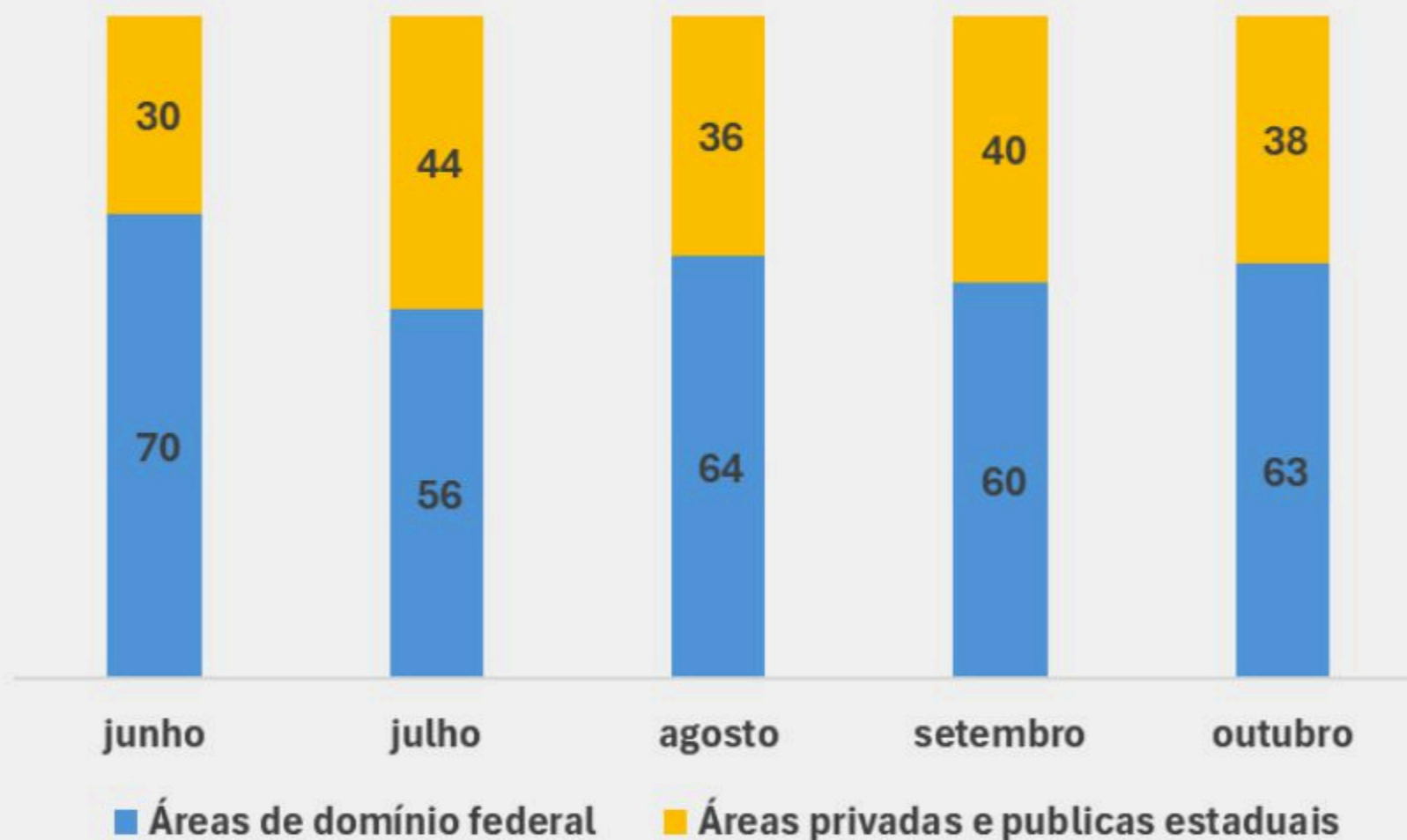
Fonte: Banco de Dados Meteorológicos do INMET





## Focos de **queimadas** no Tocantins

*Distribuição dos focos de queimadas nos diferentes domínios*



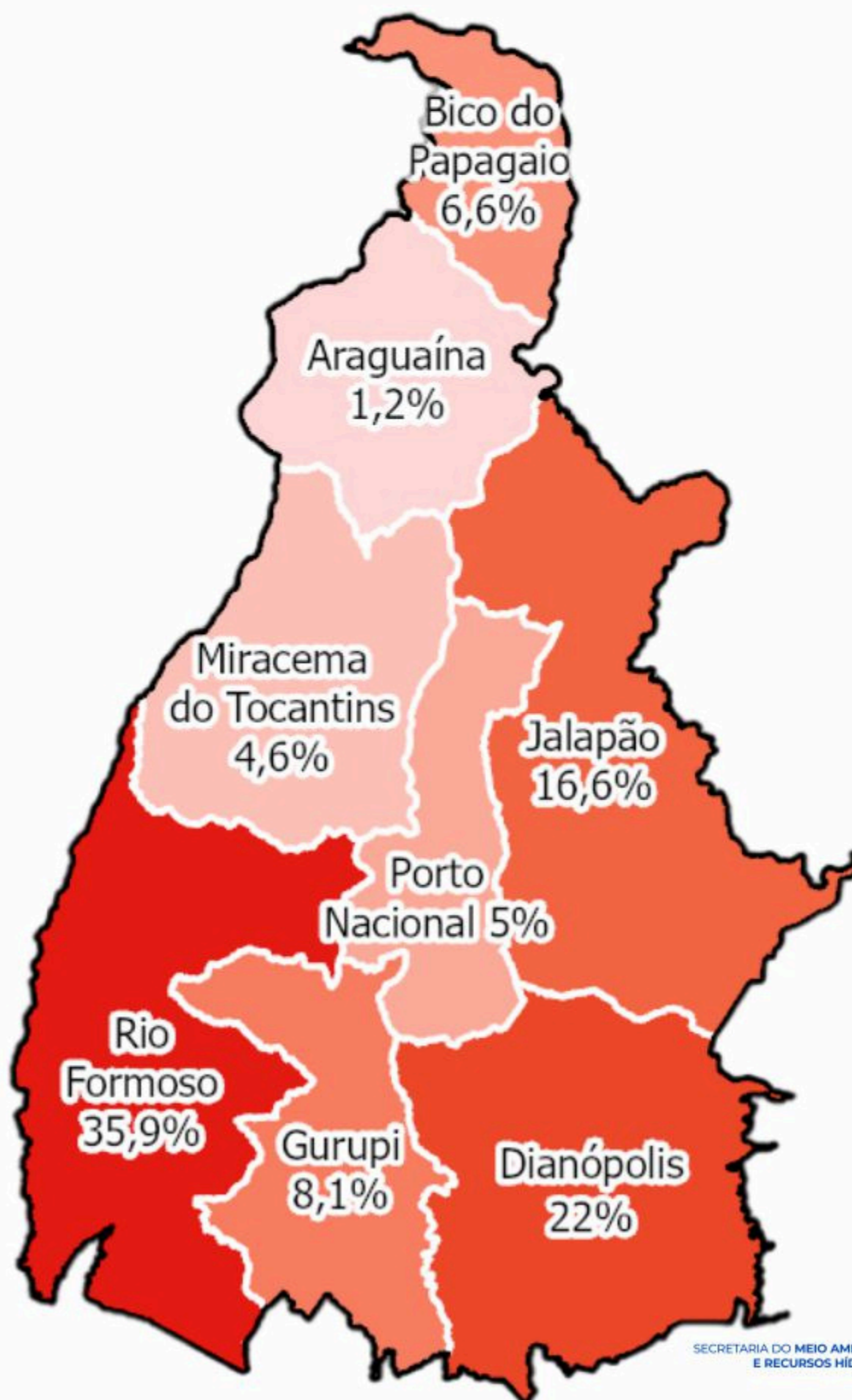
Fonte: CIGMA / SEMARH com dados do Programa Queimadas do INPE





## Focos de **queimadas** no Tocantins

*Distribuição dos focos de queimadas nas diferentes microrregiões do Tocantins entre 26 de setembro a 02 de outubro de 2024.*



Fonte: Programa Queimadas do INPE







## **O Ministério da Saúde recomenda as seguintes ações para reduzir a exposição às partículas resultantes das queimadas:**

- Aumente a ingestão de água e líquidos para manter as membranas respiratórias úmidas e protegidas.
- Permaneça em ambientes fechados, preferencialmente bem vedados e com conforto térmico adequado.
- Mantenha portas e janelas fechadas durante os horários de maior concentração de poluentes no ar, para minimizar a penetração da poluição externa.
- Evite atividades físicas ao ar livre durante este período do ano.
- A recomendação prioritária é permanecer em locais fechados e protegidos da fumaça.